

**Общество с ограниченной ответственностью
«ЦЕНТР ОЦЕНКИ ИНВЕСТИЦИЙ»**

«УТВЕРЖДАЮ»
Генеральный директор
ООО «Центр оценки инвестиций»

Р.С. Луценко

ОТЧЕТ № РЭМ/25-402
от 24 января 2025 года
Оценка справедливой стоимости объектов недвижимости -
16 (Шестнадцати) самостоятельных земельных участков,
входящих в состав активов Закрытого паевого
инвестиционного фонда недвижимости
«Сельскохозяйственный» под управлением
Общества с ограниченной ответственностью
Управляющая компания «Резерв Эссет Менеджмент»

Заказчик:	Общество с ограниченной ответственностью Управляющая компания «Резерв Эссет Менеджмент» Д.У. Закрытым паевым инвестиционным фондом недвижимости «Сельскохозяйственный» под управлением Общества с ограниченной ответственностью Управляющая компания «Резерв Эссет Менеджмент»
Исполнитель:	Общество с ограниченной ответственностью «Центр оценки инвестиций»
Цели и задачи оценки:	Предполагаемое использование результата оценки - итоговой стоимости объекта оценки для целей, предусмотренных ст. 37 Федерального закона «Об инвестиционных фондах» от 29.11.2001 г. № 156-ФЗ, Правилами доверительного управления Фондом и иными нормативными актами в сфере финансовых рынков, в том числе Указания Банка России № 3758-У от 25 августа 2015 года
Основание для проведения оценщиком оценки объекта (объектов) оценки	Дополнительное соглашение № 402 к Договору № УКЭ-11/02 о долгосрочном сотрудничестве и оказании услуг по оценке от 25 октября 2011 г.
Дата проведения оценки:	24 января 2025 г.
Дата составления отчета:	24 января 2025 г.

г. Королёв МО, 2025 г.

Передан через Диадок 24.01.2025 15:12 GMT+03:00
1ae8c4b3-794c-47b8-a898-f03c8c57c2cc
Страница 1 из 264



СОДЕРЖАНИЕ ОТЧЕТА

	Стр.
Сопроводительное письмо	3
I. ОБЩИЕ СВЕДЕНИЯ	5
1.1. Информация, содержащаяся в задании на оценку	5
1.2. Сведения об оценщике (оценщиках), проводившем (проводивших) оценку	9
1.3. Сведения о заказчике оценки	9
1.4. Сведения о юридическом лице, с которым оценщик (оценщики) заключил (заключили) трудовой договор	10
1.5. Сведения о независимости юридического лица, с которым оценщик заключил трудовой договор, и оценщика в соответствии с требованиями статьи 16 Федерального закона № 135-ФЗ «Об оценочной деятельности в Российской Федерации»	10
1.6. Информация обо всех привлеченных к проведению оценки и подготовке отчета об оценке внешних организациях и квалифицированных отраслевых специалистах	10
1.7. Указание на стандарты оценки для определения стоимости объекта оценки, методические рекомендации по оценке, разработанные в целях развития положений утвержденных федеральных стандартов оценки и одобренные советом по оценочной деятельности при Минэкономразвития России	10
1.8. Принятые при проведении оценки объекта оценки допущения и ограничения оценки в соответствии с пунктами 6 и 8 федерального стандарта оценки «Процесс оценки (ФСО III)», утвержденного приказом Минэкономразвития России от 14 апреля 2022 г. № 200, в том числе не отраженные в задании на оценку	12
1.9. Итоговая стоимость объекта оценки, ограничения и пределы применения полученного результата	13
1.10. Анализ выполнения принципов использования информации при проведении оценки	14
1.11. Методология определения справедливой стоимости	15
II. ОПИСАНИЕ ОБЪЕКТА (ОБЪЕКТОВ) ОЦЕНКИ	19
2.1. Общие положения	19
2.2. Описание имущественных прав, обременений, связанных с объектом (объектами) оценки	20
2.3. Описание количественных и качественных характеристик объекта (объектов) оценки	22
2.4. Описание текущего использования объекта (объектов) оценки	47
2.5. Описание других факторов и характеристик, относящихся к объекту (объектам) оценки	47
III АНАЛИЗ РЫНКА ОБЪЕКТА (ОБЪЕКТОВ) ОЦЕНКИ, ВНЕШНИХ ФАКТОРОВ, ВЛИЯЮЩИХ НА СТОИМОСТЬ ОБЪЕКТА (ОБЪЕКТОВ) ОЦЕНКИ	48
3.1. Общие положения	48
3.2. Анализ рынка недвижимости	48
IV. АНАЛИЗ НАИБОЛЕЕ ЭФФЕКТИВНОГО ИСПОЛЬЗОВАНИЯ	108
4.1. Анализ наиболее эффективного использования земельных участков как незастроенных	108
V. МЕТОДОЛОГИЯ ОЦЕНКИ	110
5.1. Общие положения	110
5.2. Основные понятия оценки	110
5.3. Общее описание методов оценки земельных участков	111
5.4. Согласование результатов оценки	118
VI. ОПИСАНИЕ ПРОЦЕССА ОЦЕНКИ ОБЪЕКТА (ОБЪЕКТОВ) ОЦЕНКИ	119
6.1. Выбор подходов и методов оценки	119
6.2. Расчет стоимости объекта (объектов) оценки сравнительным (рыночным) подходом	122
6.3. Расчет стоимости объекта (объектов) оценки доходным подходом	159
6.4. Согласование результатов оценки	170
VII. ВЫВОДЫ	171
VIII. ПЕРЕЧЕНЬ ЛИТЕРАТУРЫ И ИНЫХ ИСТОЧНИКОВ ДАННЫХ	172
ПРИЛОЖЕНИЕ 1	173
ПРИЛОЖЕНИЕ 2	205



**Генеральному директору
Общества с ограниченной ответственностью
Управляющая компания «Резерв Эссет Менеджмент»
Д.У. Закрытым паевым инвестиционным фондом недвижимости
«Сельскохозяйственный» под управлением
Общества с ограниченной ответственностью
Управляющая компания «Резерв Эссет Менеджмент»
госпоже Борзовой Е.В.**

«24» января 2025 г.

Уважаемая Елена Валентиновна!

В соответствии с Дополнительным соглашением № 402 к Договору № УКЭ-11/02 о долгосрочном сотрудничестве и оказании услуг по оценке от 25 октября 2011 г. специалистами ООО «Центр оценки инвестиций» проведена оценка справедливой стоимости объектов недвижимости – 16 (Шестнадцати) самостоятельных земельных участков, входящих в состав активов Закрытого паевого инвестиционного фонда недвижимости «Сельскохозяйственный» под управлением Общества с ограниченной ответственностью Управляющая компания «Резерв Эссет Менеджмент».

Перечень и характеристики земельных участков, расположенных по адресу: Московская область, г. Балашиха, Российская Федерация, которые являются объектами оценки, представлены ниже:

№ п/п	Кадастровый номер	Площадь, кв. м	Категория земель	Разрешенное использование
1	50:15:0071201:1514	1 699,0 +/- 14	земли населенных пунктов	для индивидуального жилищного строительства и размещения объектов делового, общественного и коммерческого назначения
2	50:15:0071201:1515	1 310,0 +/- 13	земли населенных пунктов	для индивидуального жилищного строительства и размещения объектов делового, общественного и коммерческого назначения
3	50:15:0071201:1182	4 396,0 +/- 23	земли населенных пунктов	для индивидуального жилищного строительства и размещения объектов делового, общественного и коммерческого назначения
4	50:15:0071201:1293	6 792,0 +/- 29	земли населенных пунктов	для индивидуального жилищного строительства и размещения объектов делового, общественного и коммерческого назначения
5	50:15:0071201:1403	1 718,0 +/- 15	земли населенных пунктов	для индивидуального жилищного строительства и размещения объектов делового, общественного и коммерческого назначения
6	50:15:0071201:1368	3 603,0 +/- 21	земли населенных пунктов	для индивидуального жилищного строительства и размещения объектов делового, общественного и коммерческого назначения
7	50:15:0071201:1369	2 004,0 +/- 16	земли населенных пунктов	для индивидуального жилищного строительства и размещения объектов делового, общественного и коммерческого назначения
8	50:15:0071201:1370	1 939,0 +/- 15	земли населенных пунктов	для индивидуального жилищного строительства и размещения объектов делового, общественного и коммерческого назначения
9	50:15:0071201:1372	1 961,0 +/- 15	земли населенных пунктов	для индивидуального жилищного строительства и размещения объектов делового, общественного и коммерческого назначения
10	50:15:0071201:1373	1 915,0 +/- 15	земли населенных пунктов	для индивидуального жилищного строительства и размещения объектов делового, общественного и коммерческого назначения
11	50:15:0071201:1374	1 826,0 +/- 15	земли населенных пунктов	для индивидуального жилищного строительства и размещения объектов делового, общественного и коммерческого назначения
12	50:15:0071201:1399	3 191,0 +/- 20	земли населенных пунктов	для индивидуального жилищного строительства и размещения объектов делового, общественного и коммерческого назначения
13	50:15:0071201:1400	778,0 +/- 10	земли населенных пунктов	для индивидуального жилищного строительства и размещения объектов делового, общественного и коммерческого назначения
14	50:15:0071201:1402	659,0 +/- 9	земли населенных пунктов	для индивидуального жилищного строительства и размещения объектов делового, общественного и коммерческого назначения
15	50:15:0071201:1405	4 546,0 +/- 24	земли населенных пунктов	для индивидуального жилищного строительства и размещения объектов делового, общественного и коммерческого назначения
16	50:15:0071201:1407	5 804,0 +/- 27	земли населенных пунктов	для индивидуального жилищного строительства и размещения объектов делового, общественного и коммерческого назначения

Оценка проведена по состоянию на 24 января 2025 г.



ООО «Центр оценки инвестиций» отвечает требованиям Федерального закона «Об оценочной деятельности в Российской Федерации».

Сотрудник, проводивший оценку, является действительным членом саморегулируемой организации оценщиков в соответствии с требованиями действующего законодательства, и отвечает требованиям, предъявляемым к оценщикам пунктом 1.7. Указания Банка России от 25 августа 2015 года № 3758-У.

Гражданская ответственность оценщика и юридического лица, с которым оценщик заключил трудовой договор, застрахована ПАО «САК «ЭНЕРГОГАРАНТ».

Анализ исходной информации, рыночных данных необходимых для оценки, а также соответствующие расчеты представлены в разделах настоящего отчета, отдельные части которого не могут трактоваться отдельно, а только в связи с полным его текстом, с учетом всех принятых допущений и ограничений.

Указанный отчет об оценке выполнен в соответствии с Федеральным законом «Об оценочной деятельности в Российской Федерации» №135-ФЗ от 29.07.1998 г. (с изменениями и дополнениями), федеральными стандартами оценки (далее – ФСО), введенными в действие Приказами Министерства экономического развития Российской Федерации (Минэкономразвития России) № 200 от 14.04.2022г. (ФСО I, II, III, IV, V, VI), № 611 от 25.09.2014г. (ФСО № 7), Международным стандартом финансовой отчетности (IFRS) 13 «Оценка справедливой стоимости».

Результаты оценки могут быть использованы для целей, предусмотренных ст. 37 Федерального закона «Об инвестиционных фондах» от 29.11.2001 г. № 156-ФЗ, Правилами доверительного управления Фондом и иными нормативными актами в сфере финансовых рынков. Для указанных целей результаты оценки могут быть использованы в течение шести месяцев с даты оценки.

В результате проведенных исследований и расчетов установлено следующее.

Итоговая величина справедливой стоимости объектов недвижимости – 16 (Шестнадцати) самостоятельных земельных участков, входящих в состав активов Закрытого паевого инвестиционного фонда недвижимости «Сельскохозяйственный» под управлением Общества с ограниченной ответственностью Управляющая компания «Резерв Эссет Менеджмент», по состоянию на дату оценки, с учетом принятых допущений и округлений, составляет:

148 178 000

(Сто сорок восемь миллионов сто семьдесят восемь тысяч) рублей,

В том числе:

№ п/п	Кадастровый номер	Площадь, кв. м	Итоговая величина стоимости, руб.
1	50:15:0071201:1514	1 699,0 +/- 14	1 289 000
2	50:15:0071201:1515	1 310,0 +/- 13	8 201 000
3	50:15:0071201:1182	4 396,0 +/- 23	21 101 000
4	50:15:0071201:1293	6 792,0 +/- 29	26 993 000
5	50:15:0071201:1403	1 718,0 +/- 15	9 105 000
6	50:15:0071201:1368	3 603,0 +/- 21	17 294 000
7	50:15:0071201:1369	2 004,0 +/- 16	10 621 000
8	50:15:0071201:1370	1 939,0 +/- 15	10 277 000
9	50:15:0071201:1372	1 961,0 +/- 15	10 393 000
10	50:15:0071201:1373	1 915,0 +/- 15	10 150 000
11	50:15:0071201:1374	1 826,0 +/- 15	9 678 000
12	50:15:0071201:1399	3 191,0 +/- 20	1 819 000
13	50:15:0071201:1400	778,0 +/- 10	4 870 000
14	50:15:0071201:1402	659,0 +/- 9	488 000
15	50:15:0071201:1405	4 546,0 +/- 24	2 591 000
16	50:15:0071201:1407	5 804,0 +/- 27	3 308 000

Примечание: стоимость объектов оценки указана без учета налогов, которые могут быть исчислены на дату оценки (в соответствии с п. 1.4. Указания Банка России № 3758-У от 25 августа 2015 года).

**Генеральный директор
ООО «Центр оценки инвестиций»**

Р.С. Луценко



РАЗДЕЛ I. ОБЩИЕ СВЕДЕНИЯ**1.1. Информация, содержащаяся в задании на оценку**

Представленное ниже задание на оценку идентично заданию на оценку, которое является Приложением №1 к Дополнительному соглашению № 402 к Договору № УКЭ-11/02 о долгосрочном сотрудничестве и оказании услуг по оценке от 25 октября 2011 г.

1. Объекты оценки, включая права на объекты оценки.

Объектами оценки являются 16 (Шестнадцать) самостоятельных земельных участков, входящих в состав активов Закрытого паевого инвестиционного фонда недвижимости «Сельскохозяйственный» под управлением Общества с ограниченной ответственностью Управляющая компания «Резерв Эссет Менеджмент».

Перечень и характеристики земельных участков, расположенных по адресу: Московская область, г. Балашиха, Российская Федерация, которые являются объектами оценки, представлены в табл. 1.

Таблица 1.**Перечень и характеристики земельных участков, которые являются объектами оценки**

№ п/п	Категория земель	Разрешенное использование	Кадастровый номер	Площадь, кв. м	Балансовая стоимость на дату оценки, руб.
1	земли населенных пунктов	для индивидуального жилищного строительства и размещения объектов делового, общественного и коммерческого назначения	50:15:0071201:1514	1 699,0 +/- 14	1 297 000
2	земли населенных пунктов	для индивидуального жилищного строительства и размещения объектов делового, общественного и коммерческого назначения	50:15:0071201:1515	1 310,0 +/- 13	7 585 000
3	земли населенных пунктов	для индивидуального жилищного строительства и размещения объектов делового, общественного и коммерческого назначения	50:15:0071201:1182	4 396,0 +/- 23	19 562 000
4	земли населенных пунктов	для индивидуального жилищного строительства и размещения объектов делового, общественного и коммерческого назначения	50:15:0071201:1293	6 792,0 +/- 29	26 736 000
5	земли населенных пунктов	для индивидуального жилищного строительства и размещения объектов делового, общественного и коммерческого назначения	50:15:0071201:1403	1 718,0 +/- 15	8 453 000
6	земли населенных пунктов	для индивидуального жилищного строительства и размещения объектов делового, общественного и коммерческого назначения	50:15:0071201:1368	3 603,0 +/- 21	16 033 000
7	земли населенных пунктов	для индивидуального жилищного строительства и размещения объектов делового, общественного и коммерческого назначения	50:15:0071201:1369	2 004,0 +/- 16	9 860 000
8	земли населенных пунктов	для индивидуального жилищного строительства и размещения объектов делового, общественного и коммерческого назначения	50:15:0071201:1370	1 939,0 +/- 15	9 540 000
9	земли населенных пунктов	для индивидуального жилищного строительства и размещения объектов делового, общественного и коммерческого назначения	50:15:0071201:1372	1 961,0 +/- 15	9 648 000
10	земли населенных пунктов	для индивидуального жилищного строительства и размещения объектов делового, общественного и коммерческого назначения	50:15:0071201:1373	1 915,0 +/- 15	9 422 000
11	земли населенных пунктов	для индивидуального жилищного строительства и размещения объектов делового, общественного и коммерческого назначения	50:15:0071201:1374	1 826,0 +/- 15	8 984 000
12	земли населенных пунктов	для индивидуального жилищного строительства и размещения объектов делового, общественного и коммерческого назначения	50:15:0071201:1399	3 191,0 +/- 20	1 755 000
13	земли населенных пунктов	для индивидуального жилищного строительства и размещения объектов делового, общественного и коммерческого назначения	50:15:0071201:1400	778,0 +/- 10	4 505 000
14	земли населенных пунктов	для индивидуального жилищного строительства и размещения объектов делового, общественного и коммерческого назначения	50:15:0071201:1402	659,0 +/- 9	468 000
15	земли населенных пунктов	для индивидуального жилищного строительства и размещения объектов делового, общественного и коммерческого назначения	50:15:0071201:1405	4 546,0 +/- 24	2 500 000
16	земли населенных пунктов	для индивидуального жилищного строительства и размещения объектов делового, общественного и коммерческого назначения	50:15:0071201:1407	5 804,0 +/- 27	3 192 000

Состав объектов оценки – отдельных частей объекты оценки не имеют.

Права на объекты оценки - право общей долевой собственности владельцев инвестиционных паев Закрытого паевого инвестиционного фонда недвижимости «Сельскохозяйственный» под

Передан через Диадок 24.01.2025 15:12 GMT+03:00

1ae8c4b3-794c-47b8-a898-f03c8c57c2cc

Страница 5 из 264



управлением Общества с ограниченной ответственностью Управляющая компания «Резерв Эссет Менеджмент».

Ограничения и обременения прав на объекты оценки, в том числе в отношении каждой из частей объектов оценки, представлены в табл. 2.

Таблица 2.

Данные об ограничениях и обременениях прав на объекты оценки

№ п/п	Кадастровый номер	Доверительное управление	Аренда	Прочие обременения, ограничения, особые условия использования (залог, ипотека и т.д.)
1	50:15:0071201:1514	есть	в аренде у ООО «Кэпитал трейд» по Договору краткосрочной аренды земельных участков от 20.08.2015 г. со всеми действующими Дополнительными соглашениями к нему	отсутствуют, за исключением указанных в выписке из ЕГРН (при наличии таковых)
2	50:15:0071201:1515	есть	нет	отсутствуют, за исключением указанных в выписке из ЕГРН (при наличии таковых)
3	50:15:0071201:1182	есть	нет	отсутствуют, за исключением указанных в выписке из ЕГРН (при наличии таковых)
4	50:15:0071201:1293	есть	в аренде у ООО «Кэпитал трейд» по Договору краткосрочной аренды земельных участков от 20.08.2015 г. со всеми действующими Дополнительными соглашениями к нему	отсутствуют, за исключением указанных в выписке из ЕГРН (при наличии таковых)
5	50:15:0071201:1403	есть	нет	отсутствуют, за исключением указанных в выписке из ЕГРН (при наличии таковых)
6	50:15:0071201:1368	есть	нет	отсутствуют, за исключением указанных в выписке из ЕГРН (при наличии таковых)
7	50:15:0071201:1369	есть	нет	отсутствуют, за исключением указанных в выписке из ЕГРН (при наличии таковых)
8	50:15:0071201:1370	есть	нет	отсутствуют, за исключением указанных в выписке из ЕГРН (при наличии таковых)
9	50:15:0071201:1372	есть	нет	отсутствуют, за исключением указанных в выписке из ЕГРН (при наличии таковых)
10	50:15:0071201:1373	есть	нет	отсутствуют, за исключением указанных в выписке из ЕГРН (при наличии таковых)
11	50:15:0071201:1374	есть	нет	отсутствуют, за исключением указанных в выписке из ЕГРН (при наличии таковых)
12	50:15:0071201:1399	есть	нет	отсутствуют, за исключением указанных в выписке из ЕГРН (при наличии таковых)
13	50:15:0071201:1400	есть	нет	отсутствуют, за исключением указанных в выписке из ЕГРН (при наличии таковых)
14	50:15:0071201:1402	есть	нет	отсутствуют, за исключением указанных в выписке из ЕГРН (при наличии таковых)
15	50:15:0071201:1405	есть	нет	отсутствуют, за исключением указанных в выписке из ЕГРН (при наличии таковых)
16	50:15:0071201:1407	есть	нет	отсутствуют, за исключением указанных в выписке из ЕГРН (при наличии таковых)

Объекты оценки не имеют других каких-либо зарегистрированных ограничений и обременений указанных прав, в том числе в виде залога, ипотеки и договоров аренды.

2. Цель оценки.

Цель оценки - предполагаемое использование результата оценки. Результатом оценки (итоговой стоимостью объектов оценки) является стоимость объектов, определенная на основе профессионального суждения оценщика для целей, предусмотренных ст. 37 Федерального закона «Об инвестиционных фондах» от 29.11.2001 г. № 156-ФЗ, Правилами доверительного управления Фондом и иными нормативными актами в сфере финансовых рынков, в том числе Указания Банка России № 3758-У от 25 августа 2015 года «Об определении стоимости чистых активов инвестиционных фондов, в том числе о порядке расчета среднегодовой стоимости чистых активов паевого инвестиционного фонда и чистых активов акционерного инвестиционного фонда, расчетной стоимости инвестиционных паев паевых инвестиционных фондов, стоимости имущества, переданного в оплату инвестиционных паев».

3. Оценка проводится в соответствии:

- с Федеральным законом от 29 июля 1998 г. № 135-ФЗ «Об оценочной деятельности в Российской Федерации» (последняя действующая редакция);
- с Федеральным законом от 29 ноября 2001 г. № 156-ФЗ «Об инвестиционных фондах» (последняя действующая редакция).

4. Вид стоимости и предпосылки стоимости.



Вид стоимости - справедливая стоимость в соответствии с Международным стандартом финансовой отчетности (IFRS) 13 «Оценка справедливой стоимости».

Указанный стандарт определяет понятие «справедливая стоимость» как цену, которая была бы получена при продаже актива или уплачена при передаче обязательства в ходе обычной сделки между участниками рынка на дату оценки (п. 9 МСФО (IFRS) 13).

Стоимость определяется без учета налогов, которые уплачиваются в соответствии с законодательством Российской Федерации или иностранного государства при приобретении и реализации указанных активов.

Предпосылки стоимости:

- предполагается сделка с объектами оценки;
- участники сделки или пользователи объектов являются неопределенными лицами (гипотетические участники);
- дата оценки – 24.01.2025 г.
- предполагаемое использование объектов – наиболее эффективное использование. Для целей настоящей оценки под наиболее эффективным использованием понимается текущее использование объектов оценки (п. 6 ФСО II, п. 17 ФСО II, п. 29 МСФО (IFRS) 13);
- характер сделки - добровольная сделка в типичных условиях.

Основания для установления предпосылок: вид стоимости «справедливая» подлежит определению в соответствии с целями оценки (Указание Центрального Банка Российской Федерации № 3758-У от 25 августа 2015 года).

5. Дата оценки – 24.01.2025 г.

6. Специальные допущения, иные существенные допущения.

Специальные допущения – отсутствуют.

Иные существенные допущения - при оценке объектов оценки учитывается право собственности на объекты оценки, скидки на фактическое право общей долевой собственности и доверительное управление не вводятся.

Стоимость объектов оценки определяется;

- без учета стоимости затрат на инженерные коммуникации поселка (электричество, вода, канализация), инфраструктуру поселка (дороги, ограждение, освещение) для каждого земельного участка;
- без учета стоимости прав на подключение к газопроводу, включенной в цену предложения (цену Договора купли-продажи) для каждого земельного участка;
- без учета стоимости заключения сделки (заключение Договора купли продажи) для каждого земельного участка;
- без учета капитальных строений и сооружений, находящихся на оцениваемых земельных участках (при наличии таковых).

7. Ограничения оценки.

- Отчет об оценке достоверен лишь в полном объеме и лишь в указанных в нем целях, отдельные части отчета не могут являться самостоятельными документами.
- Оценщик не проводит юридическую экспертизу прав на оцениваемые объекты. Оцениваемые права собственности рассматриваются свободными от каких-либо претензий или ограничений, кроме ограничений, оговоренных в отчете об оценке.
- Оценщик предполагает отсутствие каких-либо скрытых фактов, влияющих на результат оценки; оценщик не несет ответственности ни за наличие таких скрытых фактов, ни за необходимость выявления таковых.
- Исходные данные (информация, показатели, характеристики и т.д.), использованные оценщиком при подготовке отчета и содержащиеся в отчете, были получены из надежных источников, которые, по мнению оценщика, являются достоверными. Тем не менее, оценщик не предоставляет гарантии или иные формы подтверждения их полной достоверности. Все использованные оценщиком в отчете данные, снабженные ссылками на источники информации, не могут рассматриваться как его собственные утверждения.
- Оценщик не принимает на себя никакой ответственности за изменение факторов (технических, физических и др. показателей), которые могут быть выявлены в отношении объектов оценки после предоставления информации заказчиком, на основе которой проводилась оценка.
- Заказчик гарантирует, что любая информация, суждения, аналитические разработки оценщика и другие материалы отчета будут использованы им исключительно в соответствии с целью оценки.



- Все прогнозы, сделанные в отчете об оценке, базируются на существующей рыночной ситуации на дату оценки. Однако эти предположения могут измениться с течением времени. Оценщик не несет ответственности за изменения социальных, экономических, юридических, физических, природных и иных факторов, а также изменения местного или федерального законодательства, которые могут произойти после даты оценки и повлиять на рыночные факторы, и, таким образом, на стоимость объектов оценки.
- Мнение оценщика относительно стоимости объектов оценки действительно только на дату определения стоимости объектов оценки. Оценщик не принимает на себя никакой ответственности за изменение политических, экономических, юридических и иных факторов, которые могут возникнуть после этой даты и повлиять на рыночную ситуацию, и, как следствие, на стоимость объектов.
- Ни заказчик, ни оценочная компания, ни оценщик не могут использовать отчет иначе, чем это предусмотрено Договором № УКЭ-11/02 о долгосрочном сотрудничестве и оказании услуг по оценке от «25» октября 2011 г.
- Отчет об оценке содержит профессиональное мнение оценщика относительно стоимости объектов оценки и не является гарантией того, что объекты будут проданы на свободном рынке по цене, равной стоимости объектам, указанной в данном отчете.
- Будущее сопровождение проведенной оценки, в том числе дача показаний и явка в суд, не требуется от оценщика, если предварительные договоренности по данному вопросу не были достигнуты заранее в письменной форме.
- Заказчик принимает на себя обязательство заранее освободить оценочную компанию и оценщика от всякого рода расходов и материальной ответственности, происходящих из иска третьих лиц, вследствие легального использования отчета об оценке, кроме случаев, когда окончательным судебным порядком определено, что возникшие убытки, потери и задолженности явились следствием мошенничества, халатности или умышленно неправомерных действий со стороны оценочной компании или оценщика в процессе оказания услуг по проведению оценки и/или подготовке отчета об оценке.
- От оценщика не требуется давать показания или появляться в суде или других уполномоченных органах, вследствие проведения оценки объектов оценки, иначе как по официальному вызову суда или других уполномоченных органов.
- Все расчеты в рамках отчета об оценке проводятся с использованием встроенных средств программы Excel из пакета Microsoft Office. Результаты расчетов приводятся в удобной для восприятия форме (используются округления).
- Определение стоимости объектов оценки предполагает, что текущее использование объектов оценки является их наиболее эффективным использованием.
- Объекты оценки не обладают какими-либо скрытыми дефектами, кроме оговоренных в отчете об оценке, которые могут повлиять на их стоимость.

8. Ограничения на использование, распространение и публикацию отчета об оценке объекта оценки.

Отчет об оценке может быть использован заказчиком:

- для расчета стоимости чистых активов паевого инвестиционного фонда;
- для совершения сделок с имуществом, составляющим паевой инвестиционный фонд.

Для указанных целей отчет об оценке может быть использован в течение шести месяцев с даты оценки.

Ни заказчик, ни оценочная компания, ни оценщик не могут использовать отчет иначе, чем это предусмотрено настоящим Дополнительным соглашением. Отчет или какая-либо его часть не могут быть предоставлены заказчиком для использования в целях рекламы, для мероприятий по связям с общественностью без предварительного письменного согласования с оценочной компанией.

9. Форма составления отчета об оценке.

Отчет составляется в форме документа на бумажном носителе, либо в форме электронного документа (файла) в формате *.pdf, подписанного усиленной квалифицированной электронной подписью оценщика, подготовившего отчет об оценке, и усиленной квалифицированной электронной подписью единоличного исполнительного органа оценочной компании. В случае передачи заказчику отчета об оценке в форме документа на бумажном носителе отчет об оценке предоставляется также в форме электронного документа (файла) в формате *.pdf.

10. Форма представления итоговой стоимости.

Результат оценки (итоговая стоимость объекта оценки) должен быть представлен:

- в виде числа (являться результатом математического округления);
- валюта – рубль Российской Федерации.



11. Специфические требования к отчету об оценке.

Отчет об оценке должен быть составлен оценщиком, в отношении которого со стороны саморегулируемых организаций оценщиков не применялись в течение двух лет в количестве двух и более раз меры дисциплинарного воздействия, не имеется неснятых или непогашенных мер дисциплинарного воздействия, предусмотренных Федеральным законом от 29 июля 1998 г. N 135-ФЗ «Об оценочной деятельности в Российской Федерации», а также внутренними документами саморегулируемых организаций оценщиков, и стаж осуществления оценочной деятельности которого составляет не менее трех лет на дату оценки, наличие у оценщика непрерывного членства в саморегулируемой организации оценщиков в течение двух лет на дату оценки.

1.2. Сведения об оценщике (оценщиках), проводившем (проводивших) оценку

Общие сведения об оценщике	<p>Чужмаков Игорь Александрович - действительный член саморегулируемой организации оценщиков Некоммерческое партнерство «САМОРЕГУЛИРУЕМАЯ ОРГАНИЗАЦИЯ АССОЦИАЦИИ РОССИЙСКИХ МАГИСТРОВ ОЦЕНКИ».</p> <p>Свидетельство о членстве в саморегулируемой организации оценщиков № 3199-16 от 15.11.2016 г. (регистрационный № 2063 от 15.11.2016 г.).</p> <p>Параметры документа о профессиональном образовании: Негосударственное образовательное учреждение высшего профессионального образования «Международная академия оценки и консалтинга», диплом о профессиональной переподготовке 772403000782, регистрационный номер 3442, дата выдачи 11.02.2016 г.</p> <p>Квалификационный аттестат «Оценка недвижимости» № 040942-1 от 10.07.2024 г., квалификационный аттестат «Оценка движимого имущества» № 041871-2 от 23.07.2024 г.</p> <p>Стаж работы оценщиком с 2016 года.</p> <p>Заклучен трудовой договор с ООО «Центр оценки инвестиций».</p>
Номер контактного телефона оценщика	+7 (495) 229 – 49 – 71
Почтовый адрес оценщика	141091, Московская область, г. Королёв, микрорайон Юбилейный, ул. Героев Курсантов, д. 1А, кв. 110.
Адрес электронной почты оценщика	chuzhnikov@ramb-price.ru
Сведения об обязательном страховании ответственности оценщика	<p>Полис обязательного страхования ответственности оценщика № 240005-035-000158 от 25.11.2024 г., выдан ПАО «САК «ЭНЕРГОГАРАНТ». Срок действия договора (срок страхования) с 01.01.2025 г. по 31.12.2025 г. Страховая сумма 100 000 000 (Сто миллионов) рублей.</p>
Наименование саморегулируемой организации оценщиков (СРО)	Некоммерческое партнерство «САМОРЕГУЛИРУЕМАЯ ОРГАНИЗАЦИЯ АССОЦИАЦИИ РОССИЙСКИХ МАГИСТРОВ ОЦЕНКИ», включена в единый государственный реестр саморегулируемых организаций оценщиков за № 0002 от 04 июля 2007 г.
Место нахождения саморегулируемой организации оценщиков (СРО) соответствии с Выпиской из ЕГРЮЛ	115280, г. Москва, ул. Ленинская Слобода, д. 19
Адрес саморегулируемой организации оценщиков (СРО)	125040, г. Москва, ул. 1-я Ямского поля д.1, стр.1, SLAVA, здание А4, 2 этаж, офис 209
Почтовый адрес саморегулируемой организации оценщиков (СРО)	115184, г. Москва, а/я 10.

1.3. Сведения о заказчике оценки

Организационно правовая форма и полное наименование	Общество с ограниченной ответственностью Управляющая компания «Резерв Эссет Менеджмент» Д.У. Закрытым паевым инвестиционным фондом недвижимости «Сельскохозяйственный» под управлением Общества с ограниченной ответственностью Управляющая компания «Резерв Эссет Менеджмент»
Основной государственный регистрационный номер	1097746714317
Дата присвоения ОГРН	16.11.2009 г.
Место нахождения	115432, г. Москва, Проезд Проектируемый 4062-й, дом 6, строение 1, помещение 36



1.4. Сведения о юридическом лице, с которым оценщик (оценщики) заключил (заключили) трудовой договор

Организационно правовая форма и полное наименование	Общество с ограниченной ответственностью «Центр оценки инвестиций»
Основной государственный регистрационный номер	1045003366550
Дата присвоения ОГРН	19.08.2004 г
Место нахождения	141090, Московская область, г. Королёв, микрорайон Юбилейный, ул. Ленинская, д. 12, пом. 019
Сведения об обязательном страховании ответственности юридического лица	Полис обязательного страхования ответственности юридического лица № 240005-035-000157 от 25.11.2024 г., выдан ПАО «САК «ЭНЕРГОГАРАНТ». Срок действия договора (срок страхования) с 01.01.2025 г. по 31.12.2025 г. Страховая сумма 500 000 000 (Пятьсот миллионов) рублей.

1.5. Сведения о независимости юридического лица, с которым оценщик заключил трудовой договор, и оценщика в соответствии с требованиями статьи 16 Федерального закона № 135-ФЗ «Об оценочной деятельности в Российской Федерации»

Юридическое лицо, с которым оценщик заключил трудовой договор, подтверждает, что не имеет имущественного интереса в объекте (объектах) оценки и (или) не является аффилированным лицом заказчика.

Размер денежного вознаграждения юридического лица, с которым оценщик заключил трудовой договор, за проведение оценки объекта (объектов) оценки не зависит от итоговой величины стоимости объекта (объектов) оценки, указанной в настоящем отчете об оценке.

Оценщик не является учредителем, собственником, акционером, должностным лицом или работником юридического лица - заказчика, лицом, имеющим имущественный интерес в объекте (объектах) оценки. Оценщик не состоит с указанными лицами в близком родстве или свойстве.

Оценщик не имеет в отношении объекта (объектов) оценки вещных или обязательственных прав вне договора и не является участником (членом) или кредитором юридического лица – заказчика, равно как и заказчик не является кредитором или страховщиком оценщика.

Размер оплаты оценщику за проведение оценки объекта (объектов) оценки не зависит от итоговой величины стоимости объекта (объектов) оценки, указанной в настоящем отчете об оценке.

1.6. Информация обо всех привлеченных к проведению оценки и подготовке отчета об оценке внешних организациях и квалифицированных отраслевых специалистах

Для проведения настоящей оценки и подготовке настоящего отчета об оценке внешние организации и квалифицированные отраслевые специалисты не привлекались.

1.7. Указание на стандарты оценки для определения стоимости объекта оценки, методические рекомендации по оценке, разработанные в целях развития положений утвержденных федеральных стандартов оценки и одобренные советом по оценочной деятельности при Минэкономразвития РоссииПеречень Федеральных стандартов оценки, регламентирующих оценочную деятельность в РФ.

Согласно статьи 15 Федерального закона об оценочной деятельности №135-ФЗ от 29.07.1998 г. оценщик обязан соблюдать требования Федерального закона об оценочной деятельности, федеральных стандартов оценки, иных нормативных правовых актов Российской Федерации в области оценочной деятельности, а также требования стандартов и правил оценочной деятельности, утвержденных саморегулируемой организацией оценщиков, членом которой он является.

По состоянию на дату оценки введены в действие следующие федеральные стандарты оценки:

1. Федеральный стандарт оценки «Структура федеральных стандартов оценки и основные понятия, используемые в федеральных стандартах оценки (ФСО I)», утвержденный приказом Минэкономразвития России № 200 от 14 апреля 2022 г. «Об утверждении федеральных стандартов оценки и о внесении изменений в некоторые приказы Минэкономразвития России о федеральных стандартах оценки».
2. Федеральный стандарт оценки «Виды стоимости (ФСО II)», утвержденный приказом Минэкономразвития России № 200 от 14 апреля 2022 г. «Об утверждении федеральных стандартов



оценки и о внесении изменений в некоторые приказы Минэкономразвития России о федеральных стандартах оценки».

3. Федеральный стандарт оценки «Процесс оценки (ФСО III)», утвержденный приказом Минэкономразвития России № 200 от 14 апреля 2022 г. «Об утверждении федеральных стандартов оценки и о внесении изменений в некоторые приказы Минэкономразвития России о федеральных стандартах оценки».

4. Федеральный стандарт оценки «Задание на оценку (ФСО IV)», утвержденный приказом Минэкономразвития России № 200 от 14 апреля 2022 г. «Об утверждении федеральных стандартов оценки и о внесении изменений в некоторые приказы Минэкономразвития России о федеральных стандартах оценки».

5. Федеральный стандарт оценки «Подходы и методы оценки (ФСО V)», утвержденный приказом Минэкономразвития России № 200 от 14 апреля 2022 г. «Об утверждении федеральных стандартов оценки и о внесении изменений в некоторые приказы Минэкономразвития России о федеральных стандартах оценки».

6. Федеральный стандарт оценки «Отчет об оценке (ФСО VI)», утвержденный приказом Минэкономразвития России № 200 от 14 апреля 2022 г. «Об утверждении федеральных стандартов оценки и о внесении изменений в некоторые приказы Минэкономразвития России о федеральных стандартах оценки».

7. Федеральный стандарт оценки «Порядок проведения экспертизы, требования к экспертному заключению и порядку его утверждения (ФСО № 5)», утвержденный приказом Минэкономразвития России № 328 от 4 июля 2011 г. «Об утверждении федерального стандарта оценки «Виды экспертизы, порядок ее проведения, требования к экспертному заключению и порядку его утверждения (ФСО № 5)», с изменениями, утвержденными Приказом Министерства экономического развития Российской Федерации (Минэкономразвития России) № 200 от 14 апреля 2022 г.

8. Федеральный стандарт оценки «Оценка недвижимости (ФСО № 7)», утвержденный приказом Минэкономразвития России № 611 от 25 сентября 2014 г. «Об утверждении Федерального стандарта оценки «Оценка недвижимости (ФСО № 7)», с изменениями, утвержденными Приказом Министерства экономического развития Российской Федерации (Минэкономразвития России) № 200 от 14 апреля 2022 г.

9. Федеральный стандарт оценки «Оценка бизнеса (ФСО № 8)», утвержденный приказом Минэкономразвития России № 326 от 01 июня 2015 г. «Об утверждении Федерального стандарта оценки «Оценка бизнеса (ФСО № 8)», с изменениями, утвержденными Приказом Министерства экономического развития Российской Федерации (Минэкономразвития России) № 200 от 14 апреля 2022 г.

10. Федеральный стандарт оценки «Оценка для целей залога (ФСО № 9)», утвержденный приказом Минэкономразвития России № 327 от 01 июня 2015 г. «Об утверждении Федерального стандарта оценки «Оценка для целей залога (ФСО № 9)», с изменениями, утвержденными Приказом Министерства экономического развития Российской Федерации (Минэкономразвития России) № 200 от 14 апреля 2022 г.

11. Федеральный стандарт оценки «Оценка стоимости машин и оборудования (ФСО № 10)», утвержденный приказом Минэкономразвития России № 328 от 01 июня 2015 г. «Об утверждении Федерального стандарта оценки «Оценка стоимости машин и оборудования (ФСО № 10)», с изменениями, утвержденными Приказом Министерства экономического развития Российской Федерации (Минэкономразвития России) № 200 от 14 апреля 2022 г.

12. Федеральный стандарт оценки «Оценка интеллектуальной собственности и нематериальных активов (ФСО XI)», утвержденный приказом Минэкономразвития России № 659 от 30 ноября 2022 г. «Об утверждении федерального стандарта оценки «Оценка интеллектуальной собственности нематериальных активов (ФСО XI)».

Применяемые стандарты.

Указанные выше федеральные стандарты оценки можно разделить на две группы:

- первая группа – общие стандарты оценки (ФСО I, II, III, IV, V, VI, ФСО № 5), определяющие общие требования к порядку проведения оценки всех видов объектов оценки и экспертизе отчетов об оценке;
- вторая группа – специальные стандарты оценки (ФСО №№ 7-11), которые определяют дополнительные требования к порядку проведения оценки, в том числе для отдельных видов объектов оценки (недвижимости, машин и оборудования, бизнеса, нематериальных активов и интеллектуальной собственности).

В соответствии с федеральным стандартом оценки «Структура федеральных стандартов оценки и основные понятия, используемые в федеральных стандартах оценки (ФСО I)», утвержденным приказом Минэкономразвития России № 200 от 14 апреля 2022 г. до момента принятия специальных



стандартов оценки, предусмотренных программой разработки федеральных стандартов оценки и внесения изменений в федеральные стандарты оценки, утвержденной приказом Минэкономразвития России от 30 декабря 2020 г. N 884, приоритет имеют нормы общих стандартов оценки ФСО I - ФСО VI.

Учитывая вид объекта (объектов) оценки и цели оценки, при проведении настоящей оценки применялись следующие стандарты:

1. Федеральный стандарт оценки «Структура федеральных стандартов оценки и основные понятия, используемые в федеральных стандартах оценки (ФСО I)», утвержденный Приказом Министерства экономического развития Российской Федерации (Минэкономразвития России) № 200 от 14 апреля 2022 г. «Об утверждении федеральных стандартов оценки и о внесении изменений в некоторые приказы Минэкономразвития России о федеральных стандартах оценки».
2. Федеральный стандарт оценки «Виды стоимости (ФСО II)», утвержденный Приказом Министерства экономического развития Российской Федерации (Минэкономразвития России) № 200 от 14 апреля 2022 г. «Об утверждении федеральных стандартов оценки и о внесении изменений в некоторые приказы Минэкономразвития России о федеральных стандартах оценки».
3. Федеральный стандарт оценки «Процесс оценки (ФСО III)», утвержденный Приказом Министерства экономического развития Российской Федерации (Минэкономразвития России) № 200 от 14 апреля 2022 г. «Об утверждении федеральных стандартов оценки и о внесении изменений в некоторые приказы Минэкономразвития России о федеральных стандартах оценки».
4. Федеральный стандарт оценки «Задание на оценку (ФСО IV)», утвержденный Приказом Министерства экономического развития Российской Федерации (Минэкономразвития России) № 200 от 14 апреля 2022 г. «Об утверждении федеральных стандартов оценки и о внесении изменений в некоторые приказы Минэкономразвития России о федеральных стандартах оценки».
5. Федеральный стандарт оценки «Подходы и методы оценки (ФСО V)», утвержденный Приказом Министерства экономического развития Российской Федерации (Минэкономразвития России) № 200 от 14 апреля 2022 г. «Об утверждении федеральных стандартов оценки и о внесении изменений в некоторые приказы Минэкономразвития России о федеральных стандартах оценки».
6. Федеральный стандарт оценки «Отчет об оценке (ФСО VI)», утвержденный Приказом Министерства экономического развития Российской Федерации (Минэкономразвития России) № 200 от 14 апреля 2022 г. «Об утверждении федеральных стандартов оценки и о внесении изменений в некоторые приказы Минэкономразвития России о федеральных стандартах оценки».
7. Федеральный стандарт оценки «Оценка недвижимости (ФСО № 7)», утвержденный Приказом Министерства экономического развития Российской Федерации (Минэкономразвития России) № 611 от 25 сентября 2014 г. «Об утверждении Федерального стандарта оценки «Оценка недвижимости (ФСО № 7)».
8. Международный стандарт финансовой отчетности (IFRS) 13 «Оценка справедливой стоимости».
9. Стандарты и правила оценочной деятельности, утвержденные саморегулируемой организацией оценщиков, действительным членом которой является проводивший оценку оценщик.

[Перечень методических рекомендаций по оценке, разработанных в целях развития положений утвержденных федеральных стандартов оценки и одобренные советом по оценочной деятельности при Минэкономразвития России](#)

По состоянию на дату оценки советом по оценочной деятельности при Минэкономразвития России одобрены к применению следующие методические рекомендации по оценке:

1. «Методические рекомендации по оценке объектов недвижимости, отнесенных в установленном порядке к объектам культурного наследия» (заседание от 23 июня 2015 г.).

В связи с тем, что объект (объекты) оценки не относится (относятся) к понятию «объекты культурного наследия», то в рамках настоящего отчета указанные методические рекомендации не использовались.

1.8. Принятые при проведении оценки объекта оценки допущения и ограничения оценки в соответствии с пунктами 6 и 8 федерального стандарта оценки «Процесс оценки (ФСО III)», утвержденного приказом Минэкономразвития России от 14 апреля 2022 г. № 200, в том числе не отраженные в задании на оценку

Основные допущения и ограничения, принятые при проведении оценки объекта (объектов) оценки, представлены в задании на оценку. Дополнительно к указанным в задании на оценку допущениям и ограничениям, при проведении настоящей оценки, были приняты следующие допущения и ограничения:

- условия финансирования предполагаемой сделки с объектом (объектами) оценки – полная, единовременная оплата;



- условия продажи – розничная продажа объекта (объектов) оценки;
- оценщику не были предоставлены официальные документы, характеризующие экологическую обстановку на дату проведения оценки, непосредственно в районе нахождения объекта (объектов) оценки. Таким образом, согласно п. 7 «Общие требования к проведению оценки (ФСО №7)» при выполнении оценки предполагается, что состояние окружающей среды – удовлетворительное;
- в ряде случаев часть необходимых для оценки данных по объектам-аналогам может быть не указана в объявлениях (или других источниках информации) или указана неточно. В таких ситуациях для выполнения требований п. 10 ФСО III в части сбора информации, достаточной для определения стоимости объекта (объектов) оценки оценщик уточнял характеристики аналогов по телефонам, указанным в источниках информации. Характеристики аналогов, применяемые в расчетах, соответствуют результатам этого анализа;
- количественные и качественные характеристики объекта (объектов) оценки и иные ценообразующие факторы определялись на основании документов, предоставленных заказчиком;
- 24 февраля 2022 г. Президент РФ Владимир Путин принял решение о проведении специальной военной операции на территории ДНР и ЛНР с дальнейшей демилитаризацией Украины, соответственно в условиях проведения специальной военной операции на территории ДНР, ЛНР, Запорожской и Херсонской областях, с дальнейшей демилитаризацией Украины, общедоступная информация и методический инструментарий, по независящим от оценщика объективным причинам, не позволяющим достоверно спрогнозировать влияние указанных факторов на ценообразование рынка объекта (объектов) оценки;
- выполненные расчеты для условий сценария социально-экономического развития, без условий влияния проведения специальной военной операции, являются корректными. При развитии ситуации социально-экономического развития по иному сценарию (с учетом влияния условий проведения специальной военной операции), результат оценки может быть иным;
- после даты оценки, в условиях длительного (затяжного) проведения специальной военной операции, итоговая величина стоимости объекта (объектов) оценки, определенная в настоящем отчете, может существенно измениться;
- информации, предоставленной заказчиком, достаточно, чтобы сформировать мнение об объектах оценки и определить их стоимость. Оцениваемые земельные участки имеют следующие основные характеристики и свойства, которые способны повлиять на существенное изменение их стоимости, а именно:
 - подлежащие оценке земельные участки относятся к категории земель - земли населенных пунктов;
 - вид разрешенного использования оцениваемых земельных участков – для индивидуального жилищного строительства и размещения объектов делового, общественного и коммерческого назначения;
 - из проведенного правового анализа документов предоставленных заказчиком и его устных пояснений, оценщиком каких-либо ограничений по использованию объектов оценки для освоения в целях индивидуального жилищного строительства и размещения объектов делового, общественного и коммерческого назначения не выявлено;
 - состояние подъездных дорог до оцениваемых земельных участков оценивается как хорошее – дорога до самых участков, подъезд машин и спецтехники обеспечен.

1.9. Итоговая стоимость объекта (объектов) оценки, ограничения и пределы применения полученного результата

Итоговая стоимость объекта (объектов) оценки и результаты оценки, полученные при применении различных подходов к оценке

№ п/п	Кадастровый номер	Площадь, кв. м	Затратный подход, руб.	Сравнительный (рыночный*) подход, руб.	Доходный подход, руб.	Итоговая величина стоимости, руб.
1	50:15:0071201:1514	1 699,0 +/- 14	не применяется	не использовался	1 289 000	1 289 000
2	50:15:0071201:1515	1 310,0 +/- 13	не применяется	8 201 000	не использовался	8 201 000
3	50:15:0071201:1182	4 396,0 +/- 23	не применяется	21 101 000	не использовался	21 101 000
4	50:15:0071201:1293	6 792,0 +/- 29	не применяется	не использовался	26 993 000	26 993 000
5	50:15:0071201:1403	1 718,0 +/- 15	не применяется	9 105 000	не использовался	9 105 000



№ п/п	Кадастровый номер	Площадь, кв. м	Затратный подход, руб.	Сравнительный (рыночный*) подход, руб.	Доходный подход, руб.	Итоговая величина стоимости, руб.
6	50:15:0071201:1368	3 603,0 +/- 21	не применяется	17 294 000	не использовался	17 294 000
7	50:15:0071201:1369	2 004,0 +/- 16	не применяется	10 621 000	не использовался	10 621 000
8	50:15:0071201:1370	1 939,0 +/- 15	не применяется	10 277 000	не использовался	10 277 000
9	50:15:0071201:1372	1 961,0 +/- 15	не применяется	10 393 000	не использовался	10 393 000
10	50:15:0071201:1373	1 915,0 +/- 15	не применяется	10 150 000	не использовался	10 150 000
11	50:15:0071201:1374	1 826,0 +/- 15	не применяется	9 678 000	не использовался	9 678 000
12	50:15:0071201:1399	3 191,0 +/- 20	не применяется	1 819 000	не использовался	1 819 000
13	50:15:0071201:1400	778,0 +/- 10	не применяется	4 870 000	не использовался	4 870 000
14	50:15:0071201:1402	659,0 +/- 9	не применяется	488 000	не использовался	488 000
15	50:15:0071201:1405	4 546,0 +/- 24	не применяется	2 591 000	не использовался	2 591 000
16	50:15:0071201:1407	5 804,0 +/- 27	не применяется	3 308 000	не использовался	3 308 000
Итого						148 178 000

* - Международный стандарт финансовой отчетности (IFRS) 13 «Оценка справедливой стоимости».

Примечание: стоимость объектов оценки указана без учета налогов, которые могут быть исчислены на дату оценки (в соответствии с п. 1.4. Указания Банка России № 3758-У от 25 августа 2015 года).

Ограничения и пределы применения полученной итоговой стоимости

Результатом оценки (итоговой стоимостью объекта (объектов) оценки) является стоимость объекта (объектов), определенная на основе профессионального суждения оценщика для целей, предусмотренных ст. 37 Федерального закона «Об инвестиционных фондах» от 29.11.2001 г. № 156-ФЗ, Правилами доверительного управления Фондом и иными нормативными актами в сфере финансовых рынков, в том числе Указания Банка России № 3758-У от 25 августа 2015 года «Об определении стоимости чистых активов инвестиционных фондов, в том числе о порядке расчета среднегодовой стоимости чистых активов паевого инвестиционного фонда и чистых активов акционерного инвестиционного фонда, расчетной стоимости инвестиционных паев паевых инвестиционных фондов, стоимости имущества, переданного в оплату инвестиционных паев».

Для указанных целей результаты оценки могут быть использованы в течение шести месяцев с даты оценки.

1.10. Анализ выполнения принципов использования информации при проведении оценки

При определении стоимости объекта (объектов) оценки оценщиком использовалась информация, полученная от заказчика (табл. 3), из правовых баз данных и рыночная информация.

Перечень используемых интернет-сайтов и других открытых источников информации, представлен по тексту настоящего отчета.

Процесс оценки - сбор и аналитическая оценка данных по объекту (объектам) оценки и экономической ситуации на конкретном рынке с целью формирования заключения о стоимости объекта (объектов) оценки.

При составлении отчета оценщик придерживался следующих принципов, согласно ФСО VI:

- в отчете об оценке должна быть изложена вся существенная информация, использованная оценщиком при определении стоимости объекта оценки;
- существенная информация, приведенная в отчете об оценке, должна быть подтверждена путем раскрытия ее источников;
- отчет должен содержать достаточное количество сведений, позволяющее квалифицированному специалисту, не участвовавшему в процессе оценки объекта оценки, понять логику и объем проведенного оценщиком исследования, убедиться в его соответствии заданию на оценку и достаточности для цели оценки.

Общее требование к использованию информации при проведении оценки - отчет об оценке не должен допускать неоднозначного толкования или вводить в заблуждение (ст.11 ФЗ № 135 «Об оценочной деятельности»).

Документы, предоставленные заказчиком оценки, а так же данные из открытых источников, использованные оценщиком, на достаточном уровне отражают данные по объекту (объектам) оценки. Документы и отраженную в них информацию, оценщик принимал к сведению только после проверки их соответствия действительной ситуации, установленной в ходе интервьюирования представителей заказчика оценки. Информация, используемая при проведении оценки, удовлетворяет требованиям достаточности и достоверности с учетом принятых допущений к оценке.



1.11. Методология определения справедливой стоимости

Процесс оценки (федеральный стандарт оценки «Процесс оценки (ФСО III)»):

- согласование задания на оценку заказчиком оценки и оценщиком или юридическим лицом, с которым оценщик заключил трудовой договор, путем подписания такого задания в составе договора на оценку объекта оценки (далее - договор на оценку) или в иной письменной форме в случае проведения оценки на основаниях, отличающихся от договора на оценку, предусмотренных Федеральным законом от 29 июля 1998 г. N 135-ФЗ «Об оценочной деятельности в Российской Федерации» (Собрание законодательства Российской Федерации, 1998, N 31, ст. 3813; 2021, N 27, ст. 5179) (далее - Федеральный закон);
- сбор и анализ информации, необходимой для проведения оценки;
- применение подходов к оценке, включая выбор методов оценки и осуществление необходимых расчетов;
- согласование промежуточных результатов, полученных в рамках применения различных подходов к оценке (в случае необходимости), и определение итоговой стоимости объекта (объектов) оценки;
- составление отчета об оценке объекта (объектов) оценки (далее - отчет об оценке).

При определении справедливой стоимости необходимо руководствоваться положениями Международного стандарта финансовой отчетности (IFRS) 13 «Оценка справедливой стоимости».

Возможность использования Международных стандартов оценки подтверждена ст. 7 Гражданского кодекса РФ «Гражданское законодательство и нормы международного права», где указано, что «Общепризнанные принципы и нормы международного права и международные договоры Российской Федерации являются в соответствии с Конституцией Российской Федерации составной частью правовой системы Российской Федерации» и могут непосредственно применяться кроме случаев, когда из международного договора следует, что для его применения требуется издание внутригосударственного акта».

Согласно Указаниям Банка Центрального банка Российской Федерации (Банка России) от 25 августа 2015 года, №3758-у:

«Правила определения стоимости чистых активов должны соответствовать требованиям законодательства Российской Федерации, в том числе настоящего Указания и иных нормативных актов Банка России», а именно:

«1.3 Стоимость активов и величина обязательств определяются по справедливой стоимости в соответствии с Международным стандартом финансовой отчетности (IFRS) 13 «Оценка справедливой стоимости», введенным в действие на территории Российской Федерации приказом Министерства финансов Российской Федерации от 18 июля 2012 года N 217н «О введении в действие и прекращении действия документов Международных стандартов финансовой отчетности на территории Российской Федерации», зарегистрированным Министерством юстиции Российской Федерации 3 августа 2012 года N 25095 (Российская газета от 15 августа 2012 года), с поправками, введенными в действие на территории Российской Федерации приказом Министерства финансов Российской Федерации от 17 декабря 2014 года N 151н «О введении документов Международных стандартов финансовой отчетности в действие на территории Российской Федерации», зарегистрированным Министерством юстиции Российской Федерации 15 января 2015 года N 35544 («Официальный интернет-портал правовой информации» (www.pravo.gov.ru), 15 января 2015 года), с учетом требований настоящего Указания.»

«1.4 Стоимость активов, в том числе определенная на основании отчета оценщика (далее – отчет оценщика), составленного в соответствии с требованиями Федерального закона от 29 июля 1998 года № 135-ФЗ «Об оценочной деятельности в Российской Федерации» определяется без учета налогов, которые уплачиваются в соответствии с законодательством Российской Федерации или иностранного государства при приобретении и реализации указанных активов.»

В соответствии с указанным ранее стандартом **справедливая стоимость - это цена, которая может быть получена при продаже актива или уплачена при передаче обязательства при проведении операции на добровольной основе на основном (или наиболее выгодном) рынке на дату оценки в текущих рыночных условиях (то есть выходная цена) независимо от того, является ли такая цена непосредственно наблюдаемой или рассчитывается с использованием другого метода оценки.**

Основные этапы определения справедливой стоимости нефинансового актива.

1. Выяснение конкретного актива или обязательства, являющегося объектом оценки (в соответствии с его единицей учета) – описание объекта оценки.
2. Определение наилучшего и наиболее эффективного использования нефинансового актива.
3. Определение исходных условий оценки нефинансовых активов.
4. Определение исходных данных для методов оценки.



5. Применение методов оценки.

1. Выяснение конкретного актива или обязательства, являющегося объектом оценки (в соответствии с его единицей учета).

Выполнение указанного пункта заключается в описании объекта оценки.

Согласно Международному стандарту финансовой отчетности (IFRS) 13 «Оценка справедливой стоимости»:

13. Актив или обязательство, оцениваемое по справедливой стоимости, может представлять собой следующее:

- (а) отдельный актив или обязательство (например, финансовый инструмент или нефинансовый актив); или
- (б) группа активов, группа обязательств или группа активов и обязательств (например, единица, генерирующая денежные средства, или бизнес).

14. Тот факт, является ли актив или обязательство отдельным активом или обязательством, группой активов, группой обязательств или группой активов и обязательств для целей признания или раскрытия информации, зависит от его единицы учета. Единица учета для актива или обязательства определяется в соответствии с тем МСФО, который требует или разрешает оценку справедливой стоимости, за исключением случаев, предусмотренных в настоящем стандарте.

2. Определение наилучшего и наиболее эффективного использования нефинансового актива.

При оценке справедливой стоимости нефинансового актива учитывается способность участника рынка генерировать экономические выгоды посредством наилучшего и наиболее эффективного использования актива или посредством его продажи другому участнику рынка, который использовал бы данный актив наилучшим и наиболее эффективным образом.

Для наилучшего и наиболее эффективного использования нефинансового актива принимается в расчет такое использование актива, которое является физически выполнимым, юридически допустимым и финансово оправданным, как изложено ниже:

- физически выполнимое использование предусматривает учет физических характеристик актива, которые участники рынка учитывали бы при установлении цены на актив (например, местонахождение или размер имущества);
- юридически допустимое использование предусматривает учет любых юридических ограничений на использование актива, которые участники рынка учитывали бы при установлении цены на актив (например, правила зонирования, применимые к имуществу);
- финансово оправданное использование предусматривает учет того факта, генерирует ли физически выполнимое и юридически допустимое использование актива доход или потоки денежных средств (с учетом затрат на преобразование актива к такому использованию), достаточные для получения дохода на инвестицию, который участники рынка требовали бы от инвестиции в данный актив при данном использовании.

3. Определение исходных условий оценки нефинансовых активов.

Наилучшее и наиболее эффективное использование нефинансового актива устанавливает исходное условие оценки, используемое для оценки справедливой стоимости актива, как изложено ниже:


- лучшее и наиболее эффективное использование нефинансового актива может обеспечить участникам рынка получение максимальной стоимости посредством его использования в комбинации с другими активами как группы активов (при установке или иной конфигурации для использования) или в комбинации с другими активами и обязательствами (например, бизнес);
- наилучшее и наиболее эффективное использование нефинансового актива может обеспечить участникам рынка получение максимальной стоимости при его отдельном использовании. Если наилучшее и наиболее эффективное использование актива заключается в его отдельном использовании, справедливая стоимость актива - это цена, которая была бы получена при проведении текущей операции по продаже данного актива участникам рынка, которые использовали бы данный актив отдельно.

При оценке справедливой стоимости нефинансового актива принимается допущение о том, что актив продается согласно с единицей учета, предусмотренной в других МСФО (которой может являться отдельный актив). Так обстоит дело даже в том случае, когда при такой оценке справедливой стоимости принимается допущение о том, что наилучшее и наиболее эффективное использование актива заключается в его использовании в комбинации с другими активами или с другими активами и обязательствами, потому что оценка справедливой стоимости предполагает, что участник рынка уже имеет дополнительные активы и связанные с ними обязательства.

4. Определение исходных данных для методов оценки.

Методы оценки, применяемые для оценки справедливой стоимости, должны максимально использовать уместные наблюдаемые исходные данные и минимально использовать ненаблюдаемые исходные данные.

Примеры рынков, на которых исходные данные могут быть наблюдаемыми в отношении некоторых



активов и обязательств (например, финансовые инструменты), включают следующее:

- валютные рынки. На валютном рынке цены закрытия рынка являются легкодоступными и обычно представляют справедливую стоимость. Примером такого рынка является Лондонская фондовая биржа.
- дилерские рынки. На дилерском рынке дилеры всегда готовы торговать (покупать или продавать за свой собственный счет), таким образом обеспечивая ликвидность, используя свой собственный капитал, чтобы иметь запас единиц, для которых они создают рынок. Как правило, цена покупателя и цена продавца (представляющие цену, по которой дилер желает купить, и цену, по которой дилер желает продать, соответственно) являются легкодоступными в большей степени, нежели цены закрытия рынка. Внебиржевые рынки (цены на которых публично сообщаются) являются дилерскими рынками. Дилерские рынки также существуют для других видов активов и обязательств, включая некоторые финансовые инструменты, товары и физические активы (например, используемое оборудование).
- посреднические рынки. На посредническом рынке брокеры стараются свести покупателей с продавцами, но не готовы торговать за свой собственный счет. Другими словами, брокеры не используют свой собственный капитал, чтобы иметь запас единиц, для которых они создают рынок. Брокер знает цены, предлагаемые и запрашиваемые соответствующими сторонами, но каждая из сторон, как правило, не знает ценовые требования другой стороны. Информация о ценах завершившихся операций иногда бывает доступной. Брокерские рынки имеют электронные коммуникационные сети, в которых сводятся заказы на покупку и продажу, а также рынки коммерческой и жилой недвижимости.
- рынки "от принципала к принципалу". На рынке "от принципала к принципалу" операции, как первоначальные, так и по перепродаже, осуществляются сторонами самостоятельно, без посредников. Информация о таких операциях может быть общедоступной лишь в небольшом объеме.

Иерархия исходных данных:

- исходные данные 1 Уровня - это котируемые цены (некорректируемые) на активных рынках для идентичных активов или обязательств, к которым предприятие может получить доступ на дату оценки.
- исходные данные 2 Уровня - это исходные данные, которые не являются котируемыми ценами, включенными в 1 Уровень, и которые прямо или косвенно являются наблюдаемыми для актива или обязательства.
- исходные данные 3 Уровня - это ненаблюдаемые исходные данные для актива или обязательства.

Применительно к объектам недвижимости в качестве исходных данных стандартом предписывается использовать следующие данные 2 Уровня - цену за квадратный метр здания (множитель оценки), полученную на основе наблюдаемых рыночных данных, например, множителей, основанных на ценах, используемых в наблюдаемых операциях с сопоставимыми (то есть аналогичными) зданиями с аналогичным местонахождением.

5. Применение методов оценки.

При оценке справедливой стоимости необходимо использовать такие методы оценки, которые являются приемлемыми в сложившихся обстоятельствах и для которых доступны данные, достаточные для оценки справедливой стоимости, при этом максимально используя уместные наблюдаемые исходные данные и минимально используя ненаблюдаемые исходные данные.

Тремя наиболее широко используемыми методами оценки являются рыночный подход, затратный подход и доходный подход.

Рыночный подход. При рыночном подходе используются цены и другая уместная информация, генерируемая рыночными операциями с идентичными или сопоставимыми (то есть аналогичными) активами, обязательствами или группой активов и обязательств, такой как бизнес.

Затратный подход. При затратном подходе отражается сумма, которая потребовалась бы в настоящий момент для замены производительной способности актива (часто называемой текущей стоимостью замещения).

Доходный подход. При использовании доходного подхода будущие суммы (например, потоки денежных средств или доходы и расходы) преобразовываются в единую сумму на текущий момент (то есть дисконтированную). При использовании доходного подхода оценка справедливой стоимости отражает текущие рыночные ожидания в отношении таких будущих сумм. Такие методы оценки включают, например, следующее:

- методы оценки по приведенной стоимости;
- модели оценки опциона, такие как формула Блэка-Шоулса-Мертон или биномиальная модель (то есть структурная модель), которые включают методы оценки по приведенной стоимости и отражают как временную, так и внутреннюю стоимость опциона;



- метод дисконтированных денежных потоков, который используется для оценки справедливой стоимости некоторых нематериальных активов.

В некоторых случаях приемлемым будет использование одного метода оценки (например, при оценке актива или обязательства с использованием котируемой цены на активном рынке для идентичных активов или обязательств). В других случаях приемлемым будет использование множественных методов оценки (например, так может обстоять дело при оценке единицы, генерирующей денежные средства). Если для оценки справедливой стоимости используются множественные методы оценки, то результаты (то есть соответствующие показатели справедливой стоимости) должны оцениваться путем рассмотрения целесообразности диапазона значений, обозначенных данными результатами. Оценка справедливой стоимости - это значение в пределах такого диапазона, которое наиболее точно представляет справедливую стоимость в сложившихся обстоятельствах.

При проведении настоящей оценки указанные этапы определения справедливой стоимости конкретизировались, дополнялись и расширялись на основе положений Федеральных стандартов оценки, действующих на дату проведения оценки и соответствующих виду объекта оценки.



РАЗДЕЛ II. ОПИСАНИЕ ОБЪЕКТА (ОБЪЕКТОВ) ОЦЕНКИ

2.1. Общие положения

В соответствии с положениями Международного стандарта финансовой отчетности (IFRS) 13 «Оценка справедливой стоимости» первым этапом оценки справедливой стоимости является выяснение (описание) конкретного актива или обязательства, являющегося объектом оценки (в соответствии с его единицей учета). В указанном стандарте детализация процесса выяснения (описания) актива отсутствует.

В соответствии с положениями статьи 7 п. 10 федерального стандарта оценки «Отчет об оценке (ФСО VI)» в отчете об оценке должно содержаться точное описание объекта оценки с указанием количественных и качественных характеристик объекта оценки, включая права на объект оценки, перечень документов, устанавливающих такие характеристики, а в отношении объекта оценки, принадлежащего юридическому лицу – реквизиты юридического лица (полное и (или) сокращенное наименование, основной государственный регистрационный номер или иной регистрационный номер юридического лица, место нахождения) и (при наличии) балансовая стоимость данного объекта оценки.

При проведении настоящей оценки была принята следующая последовательность описания объекта (объектов) оценки:

1. Описание имущественных прав, обременений, связанных с объектом (объектами) оценки.
2. Описание количественных и качественных характеристик объекта (объектов) оценки (за исключением описания имущественных прав, обременений, связанных с объектом (объектами) оценки).
3. Описание текущего использования объекта (объектов) оценки.
4. Описание других факторов и характеристик, относящихся к объекту (объектам) оценки, существенно влияющих на его (их) стоимость.

Перечень документов, устанавливающих количественные и качественные характеристики объекта (объектов) оценки

Для определения стоимости объекта (объектов) оценки оценщиком использовалась информация, полученная от заказчика и рыночная информация. Перечень документов и справочных материалов, полученных от заказчика в качестве исходных данных, представлен в табл. 3.

Таблица 3.

Перечень документов, полученных от Заказчика в качестве исходных данных

№ п/п	Наименование документа	Реквизиты документа	Форма представления документа
1	Выписки из Единого государственного реестра недвижимости об объекте недвижимости на каждый оцениваемый земельный участок	представлены в Приложении 2 настоящего отчета	копии
2	Договор краткосрочной аренды земельных участков от 20.08.2015 г. с Дополнительными соглашениями от 17.08.2021 г.; от 25.11.2021 г.; от 13.12.2021 г. к нему	представлены в Приложении 2 настоящего отчета	копии
3	Решение об образовании 4 (четырёх) самостоятельных земельных участков путем раздела земельного участка с кадастровым номером 50:15:0071201:1406	б/н от 06.06.2024 г.	копия
4	Схема раздела земельного участка с кадастровым номером 50:15:0071201:1406	б/н	копия
5	Выписки из Единого государственного реестра недвижимости об объекте недвижимости на каждый образованный земельный участок из земельного участка с кадастровым номером 50:15:0071201:1406	представлены в Приложении 2 настоящего отчета	копии
6	Письмо Общества с ограниченной ответственностью «Резерв Эссет Менеджмент»	Исх. № СЛХ-240225-01 от 24.01.2025	копия

Источник. 1. Данные Заказчика.

Копии документов, указанных в табл. 3, представлены в Приложении 2 к настоящему отчету.

Перечень использованных при проведении оценки объекта оценки данных с указанием источников их получения – при проведении настоящей оценки, в дополнение к указанным выше документам, использовались различные данные, полученные из широкого перечня источников, указанные данные и источники их получения (в виде соответствующих ссылок) указаны в соответствующих разделах настоящего отчета.



2.2. Описание имущественных прав, обременений, связанных с объектом (объектами) оценки

Общее описание объекта (объектов) оценки.

В настоящем отчете объектами оценки являются объекты недвижимости – 17 (Семнадцать) самостоятельных земельных участков, входящих в состав активов Закрытого паевого инвестиционного фонда недвижимости «Сельскохозяйственный» под управлением Общества с ограниченной ответственностью Управляющая компания «Резерв Эссет Менеджмент».

Перечень и характеристики земельных участков, расположенных по адресу: Московская область, г. Балашиха, Российская Федерация, которые являются объектом (объектами) оценки, представлены в табл. 4.

Таблица 4.

Перечень и характеристики земельных участков, которые являются объектами оценки

№ п/п	Категория земель	Разрешенное использование	Кадастровый номер	Площадь, кв. м	Балансовая стоимость на дату оценки, руб.
1	земли населенных пунктов	для индивидуального жилищного строительства и размещения объектов делового, общественного и коммерческого назначения	50:15:0071201:1514	1 699,0 +/- 14	1 297 000
2	земли населенных пунктов	для индивидуального жилищного строительства и размещения объектов делового, общественного и коммерческого назначения	50:15:0071201:1515	1 310,0 +/- 13	7 585 000
3	земли населенных пунктов	для индивидуального жилищного строительства и размещения объектов делового, общественного и коммерческого назначения	50:15:0071201:1182	4 396,0 +/- 23	19 562 000
4	земли населенных пунктов	для индивидуального жилищного строительства и размещения объектов делового, общественного и коммерческого назначения	50:15:0071201:1293	6 792,0 +/- 29	26 736 000
5	земли населенных пунктов	для индивидуального жилищного строительства и размещения объектов делового, общественного и коммерческого назначения	50:15:0071201:1403	1 718,0 +/- 15	8 453 000
6	земли населенных пунктов	для индивидуального жилищного строительства и размещения объектов делового, общественного и коммерческого назначения	50:15:0071201:1368	3 603,0 +/- 21	16 033 000
7	земли населенных пунктов	для индивидуального жилищного строительства и размещения объектов делового, общественного и коммерческого назначения	50:15:0071201:1369	2 004,0 +/- 16	9 860 000
8	земли населенных пунктов	для индивидуального жилищного строительства и размещения объектов делового, общественного и коммерческого назначения	50:15:0071201:1370	1 939,0 +/- 15	9 540 000
9	земли населенных пунктов	для индивидуального жилищного строительства и размещения объектов делового, общественного и коммерческого назначения	50:15:0071201:1372	1 961,0 +/- 15	9 648 000
10	земли населенных пунктов	для индивидуального жилищного строительства и размещения объектов делового, общественного и коммерческого назначения	50:15:0071201:1373	1 915,0 +/- 15	9 422 000
11	земли населенных пунктов	для индивидуального жилищного строительства и размещения объектов делового, общественного и коммерческого назначения	50:15:0071201:1374	1 826,0 +/- 15	8 984 000
12	земли населенных пунктов	для индивидуального жилищного строительства и размещения объектов делового, общественного и коммерческого назначения	50:15:0071201:1399	3 191,0 +/- 20	1 755 000
13	земли населенных пунктов	для индивидуального жилищного строительства и размещения объектов делового, общественного и коммерческого назначения	50:15:0071201:1400	778,0 +/- 10	4 505 000
14	земли населенных пунктов	для индивидуального жилищного строительства и размещения объектов делового, общественного и коммерческого назначения	50:15:0071201:1402	659,0 +/- 9	468 000
15	земли населенных пунктов	для индивидуального жилищного строительства и размещения объектов делового, общественного и коммерческого назначения	50:15:0071201:1405	4 546,0 +/- 24	2 500 000
16	земли населенных пунктов	для индивидуального жилищного строительства и размещения объектов делового, общественного и коммерческого назначения	50:15:0071201:1407	5 804,0 +/- 27	3 192 000

Отдельных частей объекты оценки не имеют.

Имущественные права, связанные с объектом (объектами) оценки.

На дату проведения оценки оцениваемые земельные участки входят в состав активов Закрытого паевого инвестиционного фонда недвижимости «Сельскохозяйственный» под управлением Общества с ограниченной ответственностью Управляющая компания «Резерв Эссет Менеджмент», что подтверждается соответствующими записями в Выписках из Единого государственного реестра недвижимости об основных характеристиках и зарегистрированных правах на объект недвижимости на каждый оцениваемый земельный участок.

В соответствии с положениями статьи 11 Федерального закона «Об инвестиционных фондах» имущество, составляющее паевой инвестиционный фонд, является общим имуществом владельцев



инвестиционных паев и принадлежит им на праве общей долевой собственности. Раздел имущества, составляющего паевой инвестиционный фонд, и выдел из него доли в натуре не допускаются, за исключением случаев, предусмотренных Федеральным законом «Об инвестиционных фондах».

Указанные обстоятельства ограничивают возможность указания реквизитов собственников объекта (объектов) оценки.

Данные о балансовой стоимости объекта (объектов) оценки представлены ранее в табл. 1.

Существующие ограничения (обременения) права, связанные с объектом (объектами) оценки.

В рамках настоящего отчета под обременением понимается ограничение права собственности и других вещных прав на объект (объекты) правами других лиц (например, залог, аренда, сервитут и др.). Различают обременения в силу закона и обременения в силу договора.

При подготовке отчета об оценке обременение прав на оцениваемое имущество исследуется с точки зрения того, как может повлиять наличие обременения на экономические интересы существующего владельца имущества и ожидания предполагаемого инвестора. Очевидно, что потенциальный покупатель планирует получать доход от приобретаемого имущества и ему важно знать, как повлияет обременение на величину этого дохода.

1. Все объекты оценки имеют ограничения прав и обременения в виде доверительного управления, что подтверждается соответствующими записями в Выписках из Единого государственного реестра недвижимости об основных характеристиках и зарегистрированных правах на объект недвижимости на каждый оцениваемый земельный участок.

Доверительное управление имуществом возникает одновременно с общей долевой собственностью владельцев инвестиционных паев на имущество, составляющее паевой фонд, и является обременением, подлежащим государственной регистрации. Правовое регулирование доверительного управления как вида обременения осуществляется Гражданским кодексом РФ.

В соответствии со статьёй 1012 Гражданского кодекса по договору доверительного управления имуществом одна сторона (учредитель управления) передает другой стороне (доверительному управляющему) на определенный срок имущество в доверительное управление, а другая сторона обязуется осуществлять управление этим имуществом в интересах учредителя управления или указанного им лица (выгодоприобретателя). Передача имущества в доверительное управление не влечет перехода права собственности на него к доверительному управляющему. Осуществляя доверительное управление имуществом, доверительный управляющий вправе совершать в отношении этого имущества в соответствии с договором доверительного управления любые юридические и фактические действия в интересах выгодоприобретателя.

В соответствии с Федеральным законом «Об инвестиционных фондах» управляющая компания осуществляет доверительное управление паевым инвестиционным фондом путем совершения любых юридических и фактических действий в отношении составляющего его имущества, а также осуществляет все права, удостоверенные ценными бумагами, составляющими паевой инвестиционный фонд, включая право голоса по голосующим ценным бумагам.

Управляющая компания вправе предъявлять иски и выступать ответчиком по искам в суде в связи с осуществлением деятельности по доверительному управлению паевым инвестиционным фондом.

Управляющая компания совершает сделки с имуществом, составляющим паевой инвестиционный фонд, от своего имени, указывая при этом, что она действует в качестве доверительного управляющего. Это условие считается соблюденным, если при совершении действий, не требующих письменного оформления, другая сторона информирована об их совершении доверительным управляющим в этом качестве, а в письменных документах после наименования доверительного управляющего сделана пометка "Д.У." и указано название паевого инвестиционного фонда.

2. Объекты оценки с кадастровыми номерами: 50:15:0071201:1514 и 50:15:0071201:1293 имеют ограничения (обременения) права в виде Договора краткосрочной аренды земельных участков. Основные положения Договора краткосрочной аренды земельных участков представлены в табл. 5.

Таблица 5.

Основные положения Договора аренды

Наименование показателя	Значение показателя
Реквизиты Договора	Договор краткосрочной аренды земельных участков от 20.08.2015 г. с Дополнительными соглашениями от 17.08.2021 г.; от 25.11.2021 г.; от 13.12.2021 г. к нему
Арендодатель	Общество с ограниченной ответственностью Управляющая компания «Резерв Эссет Менеджмент» Д.У. Закрытым паевым инвестиционным фондом недвижимости «Сельскохозяйственный»
Арендатор	Общество с ограниченной ответственностью «Кэпитал трейд»



Наименование показателя	Значение показателя
Период действия Договора аренды	с 12.12.2022 г. (Дополнительное соглашение от 13.12.2021 г.) на 11 месяцев. При этом в случае, если в срок не позднее чем за 20 рабочих дней до момента истечения срока аренды ни одна из Сторон Договора не уведомит другую Сторону о том, что она возражает против продления аренды на новый срок, то в день истечения срока аренды настоящий Договор считается продленным на тех же условиях на новый срок 11 месяцев. В этом случае какого-либо дополнительного соглашения Стороны не составляют (п. 1.2. Договора).
Цель аренды	Для разработки и согласования градостроительной и проектной документации, выполнения инженерных изысканий и получения технических условий.
Ежемесячная арендная плата	3 000 руб. с НДС за все земельные участки

Источник: 1. Анализ оценщиком документов, представленных в табл. 3. 2. Данные заказчика.

Имущественные права, учитываемые при проведении оценки.

1. При оценке объектов оценки учитывается право собственности на объекты оценки, скидки на фактическое право общей долевой собственности и доверительное управление не вводятся. Объекты считаются свободными от каких-либо ограничений (обременений) указанных прав, в том числе свободными от обременений в виде залога и ипотеки.

Для целей настоящей оценки обременение и связанный с ним статус общей долевой собственности не учитывался и приравнен к праву собственности по следующим причинам:

- а) в соответствии с п. 6 «Задания на оценку»;
- б) в связи с «природой» данного обременения, которое является следствием нахождения имущества в собственности ЗПИФ. В случае продажи данного имущества оно передается покупателю без обременения в виде доверительного управления и на праве собственности.

Другими словами, при продаже объекта, оцениваемое имущество будет передано новому собственнику без ограничений (обременений) прав, так как наличие обременения связано не с самим имуществом, а с его правообладателем.

В связи с данными фактами обременение (ограничение) права в виде доверительного управления и статуса общей долевой собственности оценщиком не учитывались.

Также, для целей настоящей оценки, обременения в виде залога и ипотеки не учитывались по следующим причинам:

- а) в соответствии с п. 1 «Задания на оценку»;
- б) в связи с отсутствием у оценщика информации о данных обременениях.

2. При оценке объектов оценки с кадастровыми номерами: 50:15:0071201:1514 и 50:15:0071201:1293 учитывается тот факт, что на указанные земельные участки заключен Договор краткосрочной аренды.

2.3. Описание количественных и качественных характеристик объекта (объектов) оценки

В качестве основных документов, устанавливающих количественные и качественные характеристики объекта (объектов) оценки, следует рассматривать документы, указанные в табл. 3.

Каждый объект недвижимости имеет специфическую систему качественных и количественных характеристик.

Качество - это совокупность свойств недвижимого имущества, определяющих его пригодность удовлетворять предъявляемым, в соответствии с функциональным назначением, требованиям.

Свойство - объективная особенность объекта, проявляющаяся при его эксплуатации, управлении или пользовании.

Показатели качества характеризуют одно или несколько свойств недвижимости, при этом показатели могут иметь количественное выражение или описываться вербально.

При проведении настоящей оценки состав количественных и качественных характеристик объекта (объектов) оценки определялся на основе представленного в Федеральном стандарте оценки «Оценка недвижимости (ФСО № 7)» перечня элементов сравнения, который необходимо использовать при реализации сравнительного подхода:

- передаваемые имущественные права, ограничения (обременения) этих прав;
- условия финансирования состоявшейся или предполагаемой сделки (вид оплаты, условия кредитования, иные условия);
- условия продажи (нетипичные для рынка условия, сделка между аффилированными лицами, иные условия);



- условия рынка (изменения цен за период между датами сделки и оценки, скидки к ценам предложений, иные условия);
- вид использования и (или) зонирование;
- местоположение объекта;
- физические характеристики объекта, в том числе свойства земельного участка, состояние объектов капитального строительства, соотношение площади земельного участка и площади его застройки, иные характеристики;
- экономические характеристики (уровень операционных расходов, условия аренды, состав арендаторов, иные характеристики);
- наличие движимого имущества, не связанного с недвижимостью;
- другие характеристики (элементы), влияющие на стоимость.

Указанные элементы сравнения так же можно использовать (в соответствии с положениями ФСО № 7) для определения других расчетных показателей, например арендных ставок, износа и устареваний, ставок капитализации и дисконтирования. Указанные в перечне характеристики детализировались и дополнялись на основе дополнительного анализа справочной и специальной литературы.

Характеристики объекта (объектов) оценки по таким элементам сравнения как передаваемые имущественные права, ограничения (обременения) этих прав описаны в разделе 2.2. и в дальнейшем не детализировались.

Анализ указанных в Федеральном стандарте оценки «Оценка недвижимости (ФСО № 7)» элементов сравнения показывает, что часть из них не связана непосредственно с объектом (объектами) оценки и зависит от внешних условий и факторов. К таким элементам сравнения можно отнести:

- условия финансирования состоявшейся или предполагаемой сделки (вид оплаты, условия кредитования, иные условия);
- условия продажи (нетипичные для рынка условия, сделка между аффилированными лицами, иные условия);
- условия рынка (изменения цен за период между датами сделки и оценки, скидки к ценам предложений, иные условия).

Данные элементы сравнения не детализировались и в перечень количественных и качественных характеристик объекта (объектов) оценки не включались. Принимаемые при проведении дальнейших расчетов значения указанных характеристик представлены в разделе 1.8.

Так же не детализировались и не включались в перечень количественных и качественных характеристик объекта (объектов) оценки следующие характеристики:

- состояние объектов капитального строительства;
- соотношение площади земельного участка и площади его застройки,

так как оцениваемые земельные участки являются незастроенными (на них отсутствуют улучшения).

В соответствии с положениями Федерального стандарта оценки «Оценка недвижимости (ФСО № 7)» объектами оценки могут выступать объекты недвижимости - застроенные земельные участки, незастроенные земельные участки, объекты капитального строительства, а также части земельных участков и объектов капитального строительства, жилые и нежилые помещения, вместе или по отдельности, с учетом связанных с ними имущественных прав, если это не противоречит действующему законодательству.

Таким образом, при проведении настоящей оценки детализация количественных и качественных характеристик проводилась по следующим элементам сравнения:

- вид использования и (или) зонирование;
- местоположение объекта;
- физические характеристики объекта, в части свойств земельного участка и иных характеристик;
- экономические характеристики (уровень операционных расходов, условия аренды, состав арендаторов, иные характеристики);
- наличие движимого имущества, не связанного с недвижимостью;
- другие характеристики (элементы), влияющие на стоимость.

1. Вид использования и (или) зонирование.

Зонирование территорий населенных пунктов определяет вид использования или разрешенное использование (вид разрешенного использования) земельных участков и иных объектов недвижимости в градостроительстве, т.е. использование объектов недвижимости в соответствии с градостроительным регламентом и ограничения на использование указанных объектов, а также



сервитуты.

В рамках настоящего отчета под понятием «Вид использования и (или) зонирование» понимается категория объекта (земельного участка) и его разрешенное использование (вид разрешенного использования – ВРИ).

Данные о категории и разрешенном использовании объекта (объектов) оценки представлены в табл. 6.

Таблица 6.

Данные о категории и разрешенном использовании объекта (объектов) оценки

№ п/п	Кадастровый номер	Категория земель	Разрешенное использование
	Все объекты, указанные в задании на оценку	земли населенных пунктов	для индивидуального жилищного строительства и размещения объектов делового, общественного и коммерческого назначения

Источник: 1. Анализ оценщиком документов, представленных в табл. 3. 2. Данные заказчика.

В табл. 7 представлено сопоставление кадастровых номеров земельных участков с номерами этих же земельных участков на схеме генерального плана поселка.

Таблица 7.

Сопоставление кадастровых номеров земельных участков с номерами этих же земельных участков на схеме генерального плана поселка

№ п/п	Кадастровый номер	Площадь, кв. м	№ на схеме посёлка
1	50:15:0071201:1514	1 699,0 +/- 14	на схеме номера нет
2	50:15:0071201:1515	1 310,0 +/- 13	на схеме номера нет
3	50:15:0071201:1182	4 396,0 +/- 23	на схеме номера нет
4	50:15:0071201:1293	6 792,0 +/- 29	на схеме номера нет
5	50:15:0071201:1403	1 718,0 +/- 15	на схеме номера нет
6	50:15:0071201:1368	3 603,0 +/- 21	на схеме номера нет
7	50:15:0071201:1369	2 004,0 +/- 16	278
8	50:15:0071201:1370	1 939,0 +/- 15	279
9	50:15:0071201:1372	1 961,0 +/- 15	280
10	50:15:0071201:1373	1 915,0 +/- 15	281
11	50:15:0071201:1374	1 826,0 +/- 15	282
12	50:15:0071201:1399	3 191,0 +/- 20	на схеме номера нет
13	50:15:0071201:1400	778,0 +/- 10	на схеме номера нет
14	50:15:0071201:1402	659,0 +/- 9	на схеме номера нет
15	50:15:0071201:1405	4 546,0 +/- 24	на схеме номера нет
16	50:15:0071201:1407	5 804,0 +/- 27	на схеме номера нет

Источник: 1. Анализ оценщиком документов, представленных в табл. 3. 2. Данные заказчика.

Генеральный план поселка «Купавна Сити», в состав которого входят оцениваемые объекты, представлен на рис. 1.





Рис. 1. Генеральный план поселка.

Межевой план поселка «Купавна Сити» с кадастровыми номерами земельных участков представлен на рис. 2.





Рис. 2. Межевой план поселка.

2. Местоположение объекта (объектов).

Одним из основных факторов, определяющим стоимость объекта недвижимости так же, как и незастроенного земельного участка, является его местоположение.

При проведении настоящей оценки классификация характеристики местоположения принята на основе анализа данных представленных в издании «Справочник оценщика недвижимости - 2024. Земельные участки. Часть 1. Территориальные характеристики и корректирующие коэффициенты на

локальное местоположение. Полная версия. Под редакцией Лейфера Л.А., Нижний Новгород, 2024 год. Местоположение объекта (объектов) недвижимости описывается следующими характеристиками:

- адрес объекта (объектов) недвижимости (субъект, город, район, улица, дом);
- типовая территориальная зона в пределах региона (областные, краевые центры; столицы республик; города Федерального значения – ТЗ № 1 «Областной центр»; населенные пункты, расположенные в непосредственной близости от областного центра, с удобной транспортной доступностью и схожими экономическими характеристиками областного центра – ТЗ № 2 «Населенные пункты в ближайшей окрестности областного центра»; райцентры и поселки городского типа с развитой промышленностью – ТЗ № 3 (Райцентры с развитой промышленностью); райцентры и поселки городского типа сельскохозяйственных районов – ТЗ № 4 «Райцентры сельскохозяйственных районов»; прочие населенные пункты до 20 тыс. чел. (поселки, сельские поселения, деревни и т.п.) – ТЗ № 5 «Прочие населенные пункты»), в ряде случаев может использоваться показатель удаления от ключевой ценовой зоны в пределах региона (для Московской области данный показатель определен в соответствии с данными, представленными в информационно – аналитическом бюллетене рынка недвижимости «RWAY» и включает в себя следующие ценовые зоны: «в пределах 15 км от МКАД», «в пределах от 16 до 30 км от МКАД», «в пределах от 31 до 50 км от МКАД»);



СПРАВОЧНИК ОЦЕНЩИКА НЕДВИЖИМОСТИ-2024. ЗЕМЕЛЬНЫЕ УЧАСТКИ.
ЧАСТЬ 1. ТЕРРИТОРИАЛЬНЫЕ ХАРАКТЕРИСТИКИ И КОРРЕКТИРУЮЩИЕ
КОЭФФИЦИЕНТЫ НА ЛОКАЛЬНОЕ МЕСТОПОЛОЖЕНИЕ. ПОЛНАЯ ВЕРСИЯ.

Таблица 6. Классификация типовых территориальных зон в пределах региона.

Наименование типовой зоны	Описание типовой зоны	код
Областной центр	Областные, краевые центры; столицы республик; города Федерального значения	I
Населенные пункты в ближайшей окрестности областного центра	Населенные пункты, расположенные в непосредственной близости от областного центра, с удобной транспортной доступностью и схожими экономическими характеристиками с характеристиками областного центра	II
Райцентры с развитой промышленностью	Райцентры и поселки городского типа с развитой промышленностью	III
Райцентры сельскохозяйственных районов	Райцентры и поселки городского типа сельскохозяйственных районов	IV
Прочие населенные пункты	Прочие населенные пункты до 20 тыс. чел (поселки, сельские поселения, деревни и т.п.)	V

Источник: 1. «Справочник оценщика недвижимости - 2024. Земельные участки. Часть 1. Территориальные характеристики и корректирующие коэффициенты на локальное местоположение. Полная версия. Под редакцией Лейфера Л.А., Нижний Новгород, 2024 год.

- типовая территориальная зона в пределах города (центр города – ТЗ № 1; центры деловой активности – ТЗ № 2; зоны автомагистралей – ТЗ № 3; индивидуальные жилые дома – ТЗ № 4; высотная (многоквартирная) жилая застройка – ТЗ № 5; окраины города, промзоны – ТЗ № 6). В ряде случаев может использоваться показатель удаления от ключевой типовой территориальной зоны в пределах города.





СПРАВОЧНИК ОЦЕНЩИКА НЕДВИЖИМОСТИ-2024. ЗЕМЕЛЬНЫЕ УЧАСТКИ.
ЧАСТЬ 1. ТЕРРИТОРИАЛЬНЫЕ ХАРАКТЕРИСТИКИ И КОРРЕКТИРУЮЩИЕ
КОЭФФИЦИЕНТЫ НА ЛОКАЛЬНОЕ МЕСТОПОЛОЖЕНИЕ. ПОЛНАЯ ВЕРСИЯ.

Таблица 7. Виды типовых территориальных зон (ТТЗ).

Типовые зоны в пределах города	Описание зоны	Код
Центр города	Культурный и исторический центр. Наиболее престижный и дорогой район города. Чаще всего здесь располагаются основные здания городских служб (здания администраций города, государственных учреждений). На территории обычно располагаются памятники культуры и архитектуры высокой значимости. Территория «старого города», если она есть. Застройка данного района наряду с типичной застройкой XX века, а также современными строениями, может включать в себя реконструированные здания постройки конца XIX - начала XX вв (или же более ранних периодов). Здесь также часто находятся театры, концертные залы, небольшие, но дорогие магазины, наиболее престижные бизнес-центры. В данной зоне возможно наличие пешеходных улиц с высокой концентрацией торговых объектов (формат стрит-ритейла). В то же время здесь обычно не размещаются производственные здания, базы и складские объекты. Центр города может быть только один в отличие от любой другой зоны.	I
Центры деловой активности	Зоны культурной, торговой и деловой активности в административных районах. Как правило, данная зона включает в себя границы административных районов. Территории крупных торговых центров и бизнес-центров, рядом с которыми также обычно сосредоточены транспортные узлы и соответствующая инфраструктура, определяющая активную жизнь города. Отдельный торговый центр без наличия соответствующей инфраструктуры в ближайшей окрестности центром административного района быть не может. Обычно, характеризуется высоким транспортным и пешеходным трафиком, а также высокой концентрацией объектов деловой и общественной активности. При определении границ данной зоны не требуется обязательная привязка к расположению основных административных зданий (здания администраций, государственных учреждений). Данных зон может быть несколько внутри одного административного района исследуемого населенного пункта.	II





СПРАВОЧНИК ОЦЕНЩИКА НЕДВИЖИМОСТИ-2024. ЗЕМЕЛЬНЫЕ УЧАСТКИ.
ЧАСТЬ 1. ТЕРРИТОРИАЛЬНЫЕ ХАРАКТЕРИСТИКИ И КОРРЕКТИРУЮЩИЕ
КОЭФФИЦИЕНТЫ НА ЛОКАЛЬНОЕ МЕСТОПОЛОЖЕНИЕ. ПОЛНАЯ ВЕРСИЯ.

Таблица 7. Продолжение.

Типовые зоны в пределах города	Описание зоны	Код
Зоны автомагистралей	Земли вдоль крупных транспортных артерий, соединяющие центры административных районов и проходящие по центру города. Основоплагающим фактором является наличие высокого уровня транспортного потока. Количество полос на автомагистрали в данном случае имеет второстепенное значение. К данной зоне также могут быть отнесены магистрали, по которым автомобили следуют в направлении основных транспортных узлов города (аэропорт, железнодорожный вокзал и т.п.). Вдоль и вблизи таких магистралей обычно располагаются автосалоны, официальные дилеры крупных автомобильных компаний, крупнейшие ТРЦ, крупные специализированные магазины, молы и т.п. В данную зону относятся также 1-2 ряда ближайших к автомагистрали зданий/строений	III
Индивидуальные жилые дома	Зоны скопления индивидуальных жилых домов. Сюда можно отнести так называемый «частный сектор», СНТ, зоны поселков, включенные в состав населенного пункта, на территории которых есть зоны с концентрацией индивидуальных жилых домов.	IV
Высотная (многоквартирная) жилая застройка	Районы многоэтажной жилой недвижимости независимо от года постройки: спальные микрорайоны, современные кварталы. Жилые микрорайоны старой советской застройки («хрущевки», «сталинки», «гостинки» и т.д.), а также новые спальные микрорайоны, жилые комплексы (построенные позднее 1990-х гг.). Территории данных ТТЗ включают в себя магазины шаговой доступности, коммунально-бытовые объекты и прочие объекты внутренней инфраструктуры.	V
Окраины города, промзоны	Зоны фабрик, заводов, сооружений коммунально-бытового назначения, а также их окрестности. Отдельно стоит выделить районы, которые можно рассматривать как моногорода, концентрирующиеся вокруг большого промышленного комплекса. На этих территориях, кроме основных производств обычно размещаются объекты логистики, крупные складские комплексы. К данному типу ТТЗ относятся также окраины населенного пункта, расположенные на значительном удалении от центра административного района. Данные зоны могут накладываться на зоны жилой недвижимости различных типов, если они находятся на значительном удалении от центра населенного пункта, ближе к границе города.	VI

Источник: 1. «Справочник оценщика недвижимости - 2024. Земельные участки. Часть 1. Территориальные характеристики и корректирующие коэффициенты на локальное местоположение. Полная версия. Под редакцией Лейфера Л.А.», Нижний Новгород, 2024 год.

Данные об адресе объекта (объектов) оценки представлены в табл. 8.



Таблица 8.

Данные об адресе объекта (объектов) оценки		
№ п/п	Площадь, кв. м	Адрес объекта
Все объекты, указанные в задании на оценку		Московская область, г. Балашиха (в районе д. Дятловка КП «Купавна City»)

Источник: 1. Анализ оценщиком документов, представленных в табл. 3.

Оцениваемые земельные участки входят в состав коттеджного поселка «Купавна Сити». Коттеджный поселок «Купавна City» - это отличное место для загородного жилья для себя и своей семьи, вблизи столицы, с хорошей транспортной доступностью и многофункциональной окружающей инфраструктурой. Коттеджный посёлок «Купавна City» расположен в Балашихинском районе в 17 км от МКАД по Носовихинскому шоссе.

Общая площадь коттеджного поселка составляет 35 Га, разделенный на 350 участок от 6 до 12 соток. Покупая участок, Вы получаете возможность строительства собственного загородного дома в поселке, расположенном в получасе езды на автомобиле до Москвы.

Местоположение объектов оценки представлено на фрагментах карты Московской области (рис. 3, 4).

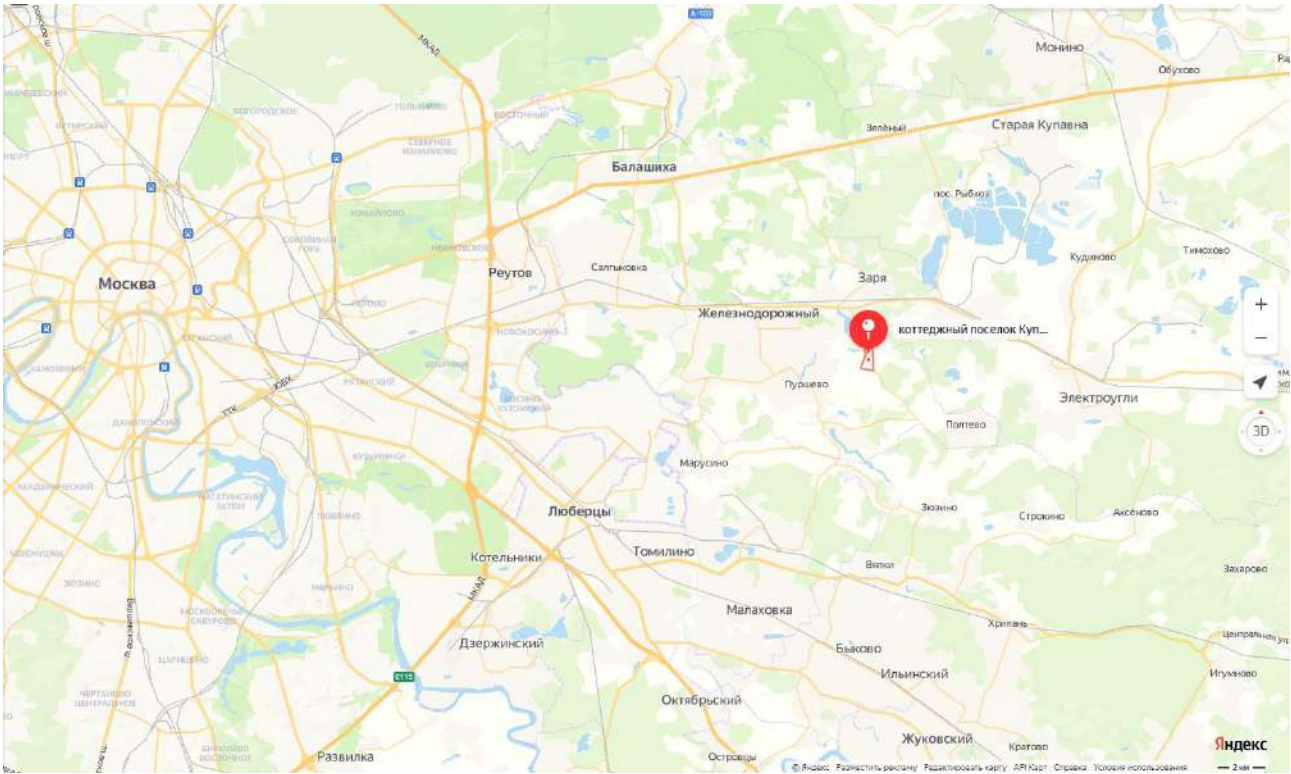


Рис. 3. Местоположение объектов оценки.



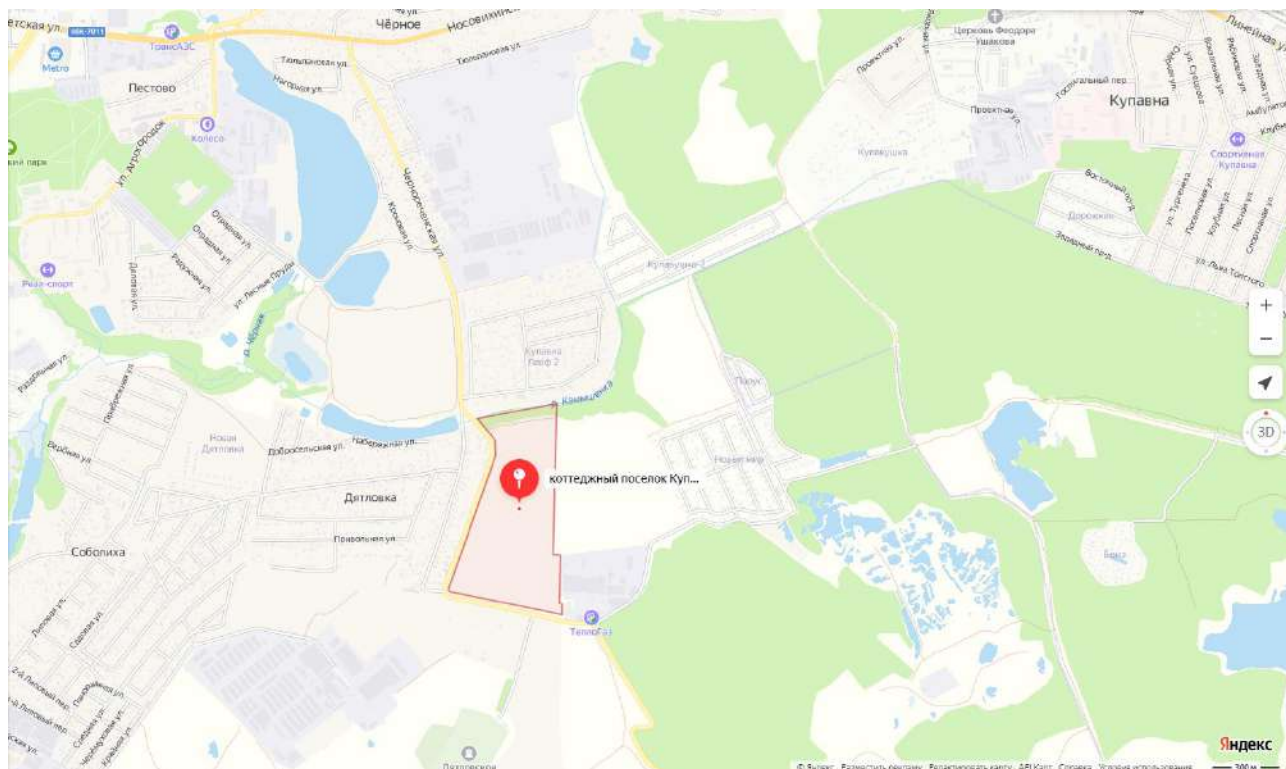


Рис. 4. Местоположение объектов оценки.

Прочие характеристики местоположения представлены в табл. 9.

В рамках настоящего отчета все оцениваемые земельные участки были поделены на группы, в зависимости от площади земельного участка, а именно:

- **группа 1** – земельные участки, площадь которых находится в диапазоне «до 1 500 кв. м»;
- **группа 2** – земельные участки, площадь которых находится в диапазоне «от 1 500 кв. м до 3 000 кв. м»;
- **группа 3** – земельные участки, площадь которых находится в диапазоне «от 3 000 кв. м до 6 000 кв. м»;
- **группа 4** – земельные участки, площадь которых находится в диапазоне «от 6 000 кв. м до 10 000 кв. м».

В свою очередь **группа 1**, была поделена на подгруппы, в зависимости от расположения участков внутри поселка и назначения, а именно:

- подгруппа 1 – земельные участки, расположенные внутри поселка;
- подгруппа 2 – земельные участки, предназначенные под дорожную инфраструктуру.

Группа 2, была поделена на подгруппы, в зависимости от расположения участков внутри поселка и назначения, а именно:

- подгруппа 1 – земельные участки, расположенные внутри поселка;
- подгруппа 2 – земельный участок, предназначенный под КПП (дорожная инфраструктура поселка (въездная группа (КПП) поселка)).

Группа 3, была поделена на подгруппы, в зависимости от расположения участков внутри поселка и назначения, а именно:

- подгруппа 1 – земельные участки, расположенные внутри поселка;
- подгруппа 2 – земельные участки, предназначенные под дорожную инфраструктуру.

Группа 4, была поделена на подгруппы, в зависимости от расположения участков внутри поселка, а именно:

- подгруппа 1 – земельные участки, расположенные внутри поселка.

Указанные выше диапазоны площади были классифицированы в соответствии с данными, представленными в издании «Справочник оценщика недвижимости - 2020. Земельные участки. Часть 2. Физические характеристики объекта. Характеристики, отражающие функциональное назначение объекта. Передаваемые имущественные права. Скидки на торг. Коэффициенты капитализации. Полная версия. Под редакцией Лейфера Л.А.», Нижний Новгород, 2020 год, т.к. в этом источнике информации приведена градация по диапазонам площади для земельных участков, предназначенных для индивидуального жилищного строительства (ИЖС):



Справочник оценщика недвижимости-2020. Земельные участки. Часть II. Полная версия по состоянию на октябрь 2020 г.

Таблица 35

Земельные участки под ИЖС. Данные, усредненные по России						
Площадь, кв.м		аналог				
		<1500	1500-3000	3000-6000	6000-10000	>10000
объект оценки	<1500	1,00	1,17	1,30	1,42	1,47
	1500-3000	0,85	1,00	1,11	1,21	1,25
	3000-6000	0,77	0,90	1,00	1,09	1,13
	6000-10000	0,70	0,83	0,92	1,00	1,03
	>10000	0,68	0,80	0,88	0,97	1,00

Источник: 1. «Справочник оценщика недвижимости - 2020. Земельные участки. Часть 2. Физические характеристики объекта. Характеристики, отражающие функциональное назначение объекта. Передаваемые имущественные права. Скидки на торг. Коэффициенты капитализации. Полная версия. Под редакцией Лейфера Л.А.», Нижний Новгород, 2020 год.

В издании 2024 года «Справочник оценщика недвижимости - 2024. Земельные участки. Часть 2. Физические характеристики объекта. Характеристики, отражающие функциональное назначение объекта. Передаваемые имущественные права. Скидки на торг. Коэффициенты капитализации. Полная версия. Под редакцией Лейфера Л.А.», Нижний Новгород, 2024 год, градация диапазонов площади для земельных участков, предназначенных для индивидуального жилищного строительства (ИЖС), отсутствует. В данном источнике информации представлена градация диапазонов площади для земельных участков, предназначенных под жилую застройку:

Таблица 55. Матрица коэффициентов, отражающая зависимость удельных цен продажи земельных участков от площади, усредненные по городам. Земельные участки под жилую застройку.

Площадь, сот.		аналог										
объект оценки	<10	10-30	30-50	50-70	70-90	90-110	110-130	130-150	150-170	>170		
	<10	1,00	1,30	1,48	1,60	1,69	1,77	1,83	1,88	1,93	1,99	
	10-30	0,77	1,00	1,14	1,23	1,30	1,36	1,41	1,45	1,48	1,53	
	30-50	0,67	0,88	1,00	1,08	1,14	1,19	1,23	1,27	1,30	1,34	
	50-70	0,62	0,81	0,93	1,00	1,06	1,10	1,14	1,17	1,20	1,24	
	70-90	0,59	0,77	0,88	0,95	1,00	1,04	1,08	1,11	1,14	1,17	
	90-110	0,57	0,74	0,84	0,91	0,96	1,00	1,04	1,07	1,09	1,12	
	110-130	0,55	0,71	0,81	0,88	0,93	0,97	1,00	1,03	1,06	1,09	
	130-150	0,53	0,69	0,79	0,85	0,90	0,94	0,97	1,00	1,03	1,05	
	150-170	0,52	0,67	0,77	0,83	0,88	0,91	0,95	0,97	1,00	1,03	
	>170	0,50	0,65	0,75	0,81	0,85	0,89	0,92	0,95	0,97	1,00	

Расчет произведен на исходных данных площадью от 0 до 200 сот.

Корректирующие коэффициенты на фактор масштаба для земельных участков, г. Москва

Таблица 56. Матрица коэффициентов, отражающая зависимость удельных цен продажи земельных участков от площади, данные по Москве. Земельные участки под жилую застройку.

Площадь, сот.		аналог										
объект оценки	<10	10-30	30-50	50-70	70-90	90-110	110-130	130-150	150-170	>170		
	<10	1,00	1,47	1,73								
	10-30	0,65	1,00	1,21	1,36	1,47	1,57	1,65	1,72	1,79	1,85	
	30-50	0,56	0,82	1,00	1,12	1,21	1,29	1,36	1,42	1,47	1,54	
	50-70	0,50	0,74	0,89	1,00	1,08	1,15	1,21	1,27	1,32	1,37	
	70-90	0,48	0,68	0,82	0,92	1,00	1,06	1,12	1,17	1,21	1,25	
	90-110	0,44	0,64	0,77	0,87	0,94	1,00	1,05	1,10	1,14	1,19	
	110-130	0,41	0,61	0,74	0,82	0,89	0,95	1,00	1,04	1,08	1,13	
	130-150	0,38	0,58	0,70	0,79	0,85	0,91	0,96	1,00	1,04	1,08	
	150-170	0,36	0,56	0,68	0,76	0,82	0,88	0,92	0,96	1,00	1,04	
	>170	0,34	0,54	0,65	0,73	0,79	0,84	0,89	0,92	0,96	1,00	

Расчет произведен на исходных данных площадью от 0 до 200 сот.

Источник: 1. «Справочник оценщика недвижимости - 2024. Земельные участки. Часть 2. Физические характеристики объекта. Характеристики, отражающие функциональное назначение объекта. Передаваемые имущественные права. Скидки на торг. Коэффициенты капитализации. Полная версия. Под редакцией Лейфера Л.А.», Нижний Новгород, 2024 год.

В соответствии с указанным источником информации к жилой застройке могут быть отнесены земельные участки со следующими категориями и видами разрешенного использования:

4	Земельные участки под жилую застройку			
4.1	Земельные участки под МЖС	Земли населенных пунктов	Земельные участки, предназначенные для размещения среднеэтажной жилой застройки; размещение многоквартирных домов этажностью не выше восьми этажей; благоустройство и озеленение; размещение подземных гаражей и автостоянок; обустройство спортивных и детских площадок, площадок для отдыха; размещение объектов обслуживания жилой застройки во встроенных, пристроенных и встроенно-пристроенных помещениях многоквартирного дома, если общая площадь таких помещений в многоквартирном доме не составляет более 20% общей площади помещений дома.	2.5-2.7.1
№	Классы земельных участков	Принадлежность к категориям в соответствии с Земельным кодексом РФ [9]	Основные виды разрешенного использования (ВРИ) (в соответствии с типовым перечнем)	Номер ВРИ
			<p>Земельные участки, предназначенные для размещения многоэтажной жилой застройки (высотной застройки) - размещение многоквартирных домов этажностью девять этажей и выше; благоустройство и озеленение придомовых территорий; обустройство спортивных и детских площадок, хозяйственных площадок и площадок для отдыха; размещение подземных гаражей и автостоянок; размещение объектов обслуживания жилой застройки во встроенных, пристроенных и встроенно-пристроенных помещениях многоквартирного дома в отдельных помещениях дома, если площадь таких помещений в многоквартирном доме не составляет более 15% от общей площади дома.</p> <p>Обслуживание жилой застройки - размещение объектов капитального строительства, размещение которых предусмотрено видами разрешенного использования с кодами 3.1, 3.2, 3.3, 3.4, 3.4.1, 3.5.1, 3.6, 3.7, 3.10.1, 4.1, 4.3, 4.4, 4.6, 5.1.2, 5.1.3, если их размещение необходимо для обслуживания жилой застройки, а также связано с проживанием граждан, не причиняет вреда окружающей среде и санитарному благополучию, не нарушает права жителей, не требует установления санитарной зоны.</p>	



			Хранение автотранспорта - размещение отдельно стоящих и пристроенных гаражей, в том числе подземных, предназначенных для хранения автотранспорта, в том числе с разделением на машино-места, за исключением гаражей, размещение которых предусмотрено содержанием видов разрешенного использования с кодами 2.7.2, 4.9.	
4.2	Земельные участки под ИЖС	Земли населенных пунктов Земли с/х назначения	Земельные участки для размещения объектов индивидуального жилищного строительства - размещение жилого дома (отдельно стоящего здания) количеством надземных этажей не более чем три, высотой не более двадцати метров, которое состоит из комнат и помещений вспомогательного использования, предназначенных для удовлетворения гражданами бытовых и иных нужд, связанных с их проживанием в таком здании, не предназначенного для раздела на самостоятельные объекты недвижимости); выращивание сельскохозяйственных культур; размещение гаражей для собственных нужд и хозяйственных построек.	2.1-2.3, 2.1.1, 2.7
№	Классы земельных участков	Принадлежность к категориям в соответствии Земельным кодексом РФ [9]	Основные виды разрешенного использования (ВРИ) (в соответствии с типовым перечнем)	Номер ВРИ
			Земельные участки для размещения объектов малоэтажной многоквартирной жилой застройки - размещение малоэтажных многоквартирных домов (многоквартирные дома высотой до 4 этажей, включая мансардный); обустройство спортивных и детских площадок, площадок для отдыха; размещение объектов обслуживания жилой застройки во встроенных, пристроенных и встроенно-пристроенных помещениях малоэтажного многоквартирного дома, если общая площадь таких помещений в малоэтажном многоквартирном доме не составляет более 15% общей площади помещений дома. Земельные участки для размещения объектов для ведения личного подсобного хозяйства (приусадебный земельный участок) - размещение жилого дома, указанного в описании вида разрешенного использования с кодом 2.1; производство сельскохозяйственной продукции; размещение гаража и иных вспомогательных сооружений; содержание сельскохозяйственных животных.	



			<div>Земельные участки для размещения объектов блокированной жилой застройки - размещение жилого дома, блокированного с другим жилым домом (другими жилыми домами) в одном ряду общей боковой стеной (общими боковыми стенами) без проемов и имеющего отдельный выход на земельный участок; разведение декоративных и плодовых деревьев, овощных и ягодных культур; размещение гаражей для собственных нужд и иных вспомогательных сооружений; обустройство спортивных и детских площадок, площадок для отдыха.</div> <div>Обслуживание жилой застройки - размещение объектов капитального строительства, размещение которых предусмотрено видами разрешенного использования с кодами 3.1, 3.2, 3.3, 3.4, 3.4.1, 3.5.1, 3.6, 3.7, 3.10.1, 4.1, 4.3, 4.4, 4.6, 5.1.2, 5.1.3, если их размещение необходимо для обслуживания жилой застройки, а также связано с проживанием граждан, не причиняет вреда окружающей среде и санитарному благополучию, не нарушает права жителей, не требует установления санитарной зоны.</div>	
--	--	--	--	--

Источник: 1. «Справочник оценщика недвижимости - 2024. Земельные участки. Часть 2. Физические характеристики объекта. Характеристики, отражающие функциональное назначение объекта. Передаваемые имущественные права. Скидки на торг. Коэффициенты капитализации. Полная версия. Под редакцией Лейфера Л.А.», Нижний Новгород, 2024 год.

Таким образом, в рамках настоящего отчета, оценщик принял решение использовать данные издания «Справочник оценщика недвижимости - 2020. Земельные участки. Часть 2. Физические характеристики объекта. Характеристики, отражающие функциональное назначение объекта. Передаваемые имущественные права. Скидки на торг. Коэффициенты капитализации. Полная версия. Под редакцией Лейфера Л.А.», Нижний Новгород, 2020 год, т.к. в этом издании приведена градация диапазонов площади конкретно для земельных участков, предназначенных для индивидуального жилищного строительства (ИЖС), к которым относятся оцениваемые объекты.

Таблица 9.

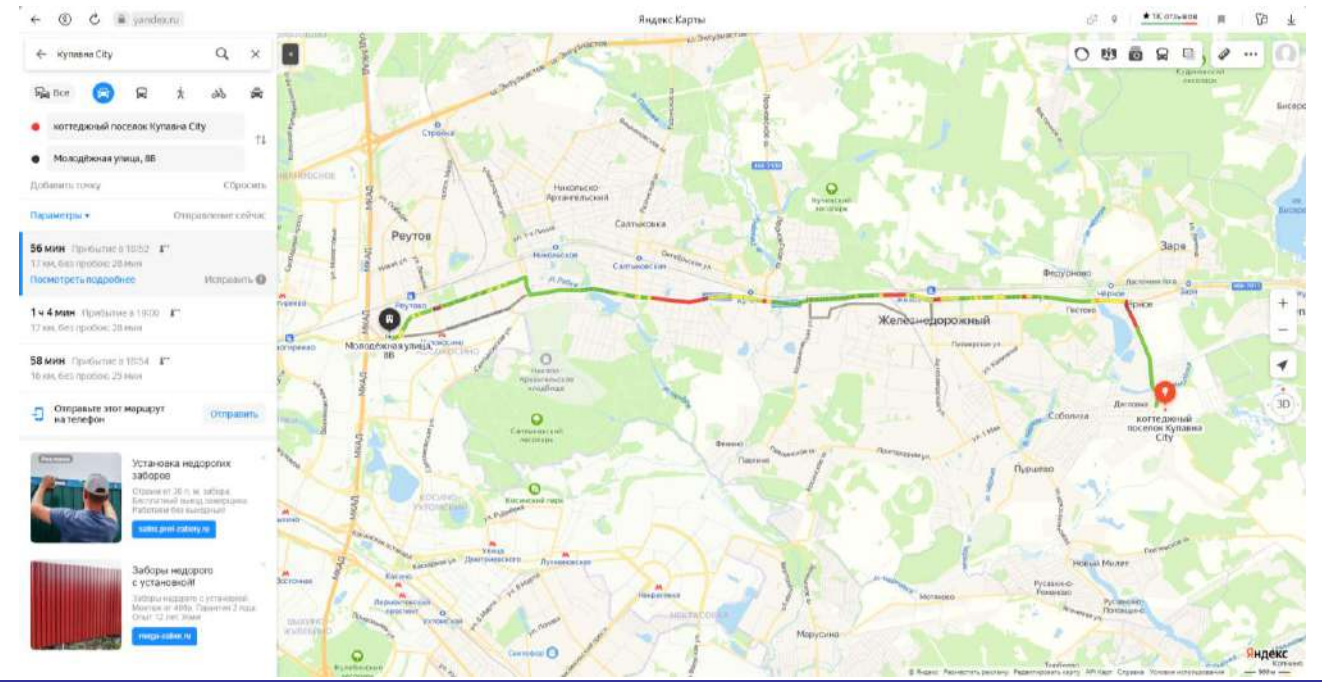
Характеристики местоположения объекта (объектов) оценки

№ п/п	Кадастровый номер	Площадь, кв. м	№ на схеме посёлка	Типовая территориальная зона в пределах региона	Типовая территориальная зона в пределах города	Удаление от МКАД	Группа по площади	Расположение внутри поселка (подгруппа по местоположению / назначению)
1	50:15:0071201:1514	1 699,0 +/- 14	на схеме номера нет	в пределах от 16 до 30 км от МКАД	не определялась, так как объект расположен вне города	17 км по Носовихинскому шоссе	2	2
2	50:15:0071201:1515	1 310,0 +/- 13	на схеме номера нет	в пределах от 16 до 30 км от МКАД	не определялась, так как объект расположен вне города	17 км по Носовихинскому шоссе	1	1
3	50:15:0071201:1182	4 396,0 +/- 23	на схеме номера нет	в пределах от 16 до 30 км от МКАД	не определялась, так как объект расположен вне города	17 км по Носовихинскому шоссе	3	1
4	50:15:0071201:1293	6 792,0 +/- 29	на схеме номера нет	в пределах от 16 до 30 км от МКАД	не определялась, так как объект расположен вне города	17 км по Носовихинскому шоссе	4	1
5	50:15:0071201:1403	1 718,0 +/- 15	на схеме номера нет	в пределах от 16 до 30 км от МКАД	не определялась, так как объект расположен вне города	17 км по Носовихинскому шоссе	2	1
6	50:15:0071201:1368	3 603,0 +/- 21	на схеме номера нет	в пределах от 16 до 30 км от МКАД	не определялась, так как объект расположен вне города	17 км по Носовихинскому шоссе	3	1
7	50:15:0071201:1369	2 004,0 +/- 16	278	в пределах от 16 до 30 км от МКАД	не определялась, так как объект расположен вне города	17 км по Носовихинскому шоссе	2	1
8	50:15:0071201:1370	1 939,0 +/- 15	279	в пределах от 16 до 30 км от МКАД	не определялась, так как объект расположен вне города	17 км по Носовихинскому шоссе	2	1
9	50:15:0071201:1372	1 961,0 +/- 15	280	в пределах от 16 до 30 км от МКАД	не определялась, так как объект расположен вне города	17 км по Носовихинскому шоссе	2	1



№ п/п	Кадастровый номер	Площадь, кв. м	№ на схеме посёлка	Типовая территориальная зона в пределах региона	Типовая территориальная зона в пределах города	Удаление от МКАД	Группа по площади	Расположение внутри посёлка (подгруппа по местоположению / назначению)
10	50:15:0071201:1373	1 915,0 +/- 15	281	в пределах от 16 до 30 км от МКАД	не определялась, так как объект расположен вне города	17 км по Носовихинскому шоссе	2	1
11	50:15:0071201:1374	1 826,0 +/- 15	282	в пределах от 16 до 30 км от МКАД	не определялась, так как объект расположен вне города	17 км по Носовихинскому шоссе	2	1
12	50:15:0071201:1399	3 191,0 +/- 20	на схеме номера нет	в пределах от 16 до 30 км от МКАД	не определялась, так как объект расположен вне города	17 км по Носовихинскому шоссе	3	2
13	50:15:0071201:1400	778,0 +/- 10	на схеме номера нет	в пределах от 16 до 30 км от МКАД	не определялась, так как объект расположен вне города	17 км по Носовихинскому шоссе	1	1
14	50:15:0071201:1402	659,0 +/- 9	на схеме номера нет	в пределах от 16 до 30 км от МКАД	не определялась, так как объект расположен вне города	17 км по Носовихинскому шоссе	1	2
15	50:15:0071201:1405	4 546,0 +/- 24	на схеме номера нет	в пределах от 16 до 30 км от МКАД	не определялась, так как объект расположен вне города	17 км по Носовихинскому шоссе	3	2
16	50:15:0071201:1407	5 804,0 +/- 27	на схеме номера нет	в пределах от 16 до 30 км от МКАД	не определялась, так как объект расположен вне города	17 км по Носовихинскому шоссе	3	2

Подтверждение информации об удалении посёлка от МКАД



Источники: 1. Анализ оценщиком документов, представленных в табл. 3.
2. «Справочник оценщика недвижимости - 2024. Земельные участки. Часть 1. Территориальные характеристики и корректирующие коэффициенты на локальное местоположение. Полная версия. Под редакцией Лейфера Л.А.», Нижний Новгород, 2024 год.
3. <https://maps.yandex.ru/>

3. Физические характеристики, в части свойств земельных участков и иных характеристик.

При проведении настоящей оценки учитывались следующие физические характеристики объекта (объектов) оценки:

- площадь;
- наличие коммуникаций;
- рельеф объекта;
- форма объекта.

Физические характеристики объекта (объектов) оценки представлены в табл. 10.



Таблица 10.

Физические характеристики объекта (объектов) оценки

№ п/п	Кадастровый номер	Площадь, кв. м (согласно Выписке из ЕГРН)	Наличие коммуникаций и улучшений	Рельеф объекта	Форма объекта	Примечание
1	50:15:0071201:1514	1 699,0 +/- 14	стоимость прав на подключение к газопроводу среднего давления, включена в цену предложения (цену Договора купли-продажи); коммуникации: электричество – оплачиваются отдельно; улучшения – дороги, ограждение фасадное и внешнее, детские и спортивные площадки - оплачиваются отдельно	ровный	представлена ниже на схеме поселка и в Выписке из ЕГРН	дорожная инфраструктура поселка (въездная группа (КПП) поселка)
2	50:15:0071201:1515	1 310,0 +/- 13	стоимость прав на подключение к газопроводу среднего давления, включена в цену предложения (цену Договора купли-продажи); коммуникации: электричество – оплачиваются отдельно; улучшения – дороги, ограждение фасадное и внешнее, детские и спортивные площадки - оплачиваются отдельно	ровный	представлена ниже на схеме поселка и в Выписке из ЕГРН	
3	50:15:0071201:1182	4 396,0 +/- 23	стоимость прав на подключение к газопроводу среднего давления, включена в цену предложения (цену Договора купли-продажи); коммуникации: электричество – оплачиваются отдельно; улучшения – дороги, ограждение фасадное и внешнее, детские и спортивные площадки - оплачиваются отдельно	ровный	представлена ниже на схеме поселка и в Выписке из ЕГРН	
4	50:15:0071201:1293	6 792,0 +/- 29	стоимость прав на подключение к газопроводу среднего давления, включена в цену предложения (цену Договора купли-продажи); коммуникации: электричество – оплачиваются отдельно; улучшения – дороги, ограждение фасадное и внешнее, детские и спортивные площадки - оплачиваются отдельно	ровный	представлена ниже на схеме поселка и в Выписке из ЕГРН	
5	50:15:0071201:1403	1 718,0 +/- 15	стоимость прав на подключение к газопроводу среднего давления, включена в цену предложения (цену Договора купли-продажи); коммуникации: электричество – оплачиваются отдельно; улучшения – дороги, ограждение фасадное и внешнее, детские и спортивные площадки - оплачиваются отдельно	ровный	представлена ниже на схеме поселка и в Выписке из ЕГРН	
6	50:15:0071201:1368	3 603,0 +/- 21	стоимость прав на подключение к газопроводу среднего давления, включена в цену предложения (цену Договора купли-продажи); коммуникации: электричество – оплачиваются отдельно; улучшения – дороги, ограждение фасадное и внешнее, детские и спортивные площадки - оплачиваются отдельно	ровный	представлена ниже на схеме поселка и в Выписке из ЕГРН	
7	50:15:0071201:1369	2 004,0 +/- 16	стоимость прав на подключение к газопроводу среднего давления, включена в цену предложения (цену Договора купли-продажи); коммуникации: электричество – оплачиваются отдельно; улучшения – дороги, ограждение фасадное и внешнее, детские и спортивные площадки - оплачиваются отдельно	ровный	представлена ниже на схеме поселка и в Выписке из ЕГРН	
8	50:15:0071201:1370	1 939,0 +/- 15	стоимость прав на подключение к газопроводу среднего давления, включена в цену предложения (цену Договора купли-продажи); коммуникации: электричество – оплачиваются отдельно; улучшения – дороги, ограждение фасадное и внешнее, детские и спортивные площадки - оплачиваются отдельно	ровный	представлена ниже на схеме поселка и в Выписке из ЕГРН	
9	50:15:0071201:1372	1 961,0 +/- 15	стоимость прав на подключение к газопроводу среднего давления, включена в цену предложения (цену Договора купли-продажи); коммуникации: электричество – оплачиваются отдельно; улучшения – дороги, ограждение фасадное и внешнее, детские и спортивные площадки - оплачиваются отдельно	ровный	представлена ниже на схеме поселка и в Выписке из ЕГРН	



№ п/п	Кадастровый номер	Площадь, кв. м (согласно Выписке из ЕГРН)	Наличие коммуникаций и улучшений	Рельеф объекта	Форма объекта	Примечание
10	50:15:0071201:1373	1 915,0 +/- 15	стоимость прав на подключение к газопроводу среднего давления, включена в цену предложения (цену Договора купли-продажи); коммуникации: электричество – оплачиваются отдельно; улучшения – дороги, ограждение фасадное и внешнее, детские и спортивные площадки - оплачиваются отдельно	ровный	представлена ниже на схеме поселка и в Выписке из ЕГРН	
11	50:15:0071201:1374	1 826,0 +/- 15	стоимость прав на подключение к газопроводу среднего давления, включена в цену предложения (цену Договора купли-продажи); коммуникации: электричество – оплачиваются отдельно; улучшения – дороги, ограждение фасадное и внешнее, детские и спортивные площадки - оплачиваются отдельно	ровный	представлена ниже на схеме поселка и в Выписке из ЕГРН	
12	50:15:0071201:1399	3 191,0 +/- 20	стоимость прав на подключение к газопроводу среднего давления, включена в цену предложения (цену Договора купли-продажи); коммуникации: электричество – оплачиваются отдельно; улучшения – дороги, ограждение фасадное и внешнее, детские и спортивные площадки - оплачиваются отдельно	ровный	представлена ниже на схеме поселка и в Выписке из ЕГРН	прилегающая территория к дороге
13	50:15:0071201:1400	778,0 +/- 10	стоимость прав на подключение к газопроводу среднего давления, включена в цену предложения (цену Договора купли-продажи); коммуникации: электричество – оплачиваются отдельно; улучшения – дороги, ограждение фасадное и внешнее, детские и спортивные площадки - оплачиваются отдельно	ровный	представлена ниже на схеме поселка и в Выписке из ЕГРН	
14	50:15:0071201:1402	659,0 +/- 9	стоимость прав на подключение к газопроводу среднего давления, включена в цену предложения (цену Договора купли-продажи); коммуникации: электричество – оплачиваются отдельно; улучшения – дороги, ограждение фасадное и внешнее, детские и спортивные площадки - оплачиваются отдельно	ровный	представлена ниже на схеме поселка и в Выписке из ЕГРН	прилегающая территория к дороге
15	50:15:0071201:1405	4 546,0 +/- 24	стоимость прав на подключение к газопроводу среднего давления, включена в цену предложения (цену Договора купли-продажи); коммуникации: электричество – оплачиваются отдельно; улучшения – дороги, ограждение фасадное и внешнее, детские и спортивные площадки - оплачиваются отдельно	ровный	представлена ниже на схеме поселка и в Выписке из ЕГРН	прилегающая территория к дороге
16	50:15:0071201:1407	5 804,0 +/- 27	стоимость прав на подключение к газопроводу среднего давления, включена в цену предложения (цену Договора купли-продажи); коммуникации: электричество – оплачиваются отдельно; улучшения – дороги, ограждение фасадное и внешнее, детские и спортивные площадки - оплачиваются отдельно	ровный	представлена ниже на схеме поселка и в Выписке из ЕГРН	прилегающая территория к дороге

Источник: 1. Анализ оценщиком документов, представленных в табл. 3. 2. Данные заказчика.

Фотографии КП «Купавна City» представлены на фото 1-50.



Фото 1. Общий вид посёлка



Фото 2. Общий вид посёлка



Фото 3. Общий вид посёлка



Фото 4. Общий вид посёлка



Фото 5. Общий вид посёлка



Фото 6. Общий вид посёлка



Фото 7. Общий вид посёлка



Фото 8. Общий вид посёлка



Фото 9. Общий вид посёлка



Фото 10. Общий вид посёлка



Фото 11. Земельный участок с КН: 50:15:0071201:1514



Фото 12. Земельный участок с КН: 50:15:0071201:1514



Фото 13. Земельный участок с КН: 50:15:0071201:1514



Фото 14. Земельный участок с КН: 50:15:0071201:1514



Фото 15. Земельный участок с КН: 50:15:0071201:1515



Фото 16. Земельный участок с КН: 50:15:0071201:1515



Фото 17. Земельный участок с КН: 50:15:0071201:1515



Фото 18. Земельный участок с КН: 50:15:0071201:1515



Фото 19. Земельный участок с КН: 50:15:0071201:1182



Фото 20. Земельный участок с КН: 50:15:0071201:1182



Фото 21. Земельный участок с КН: 50:15:0071201:1182



Фото 22. Земельный участок с КН: 50:15:0071201:1182



Фото 23. Земельный участок с КН: 50:15:0071201:1293



Фото 24. Земельный участок с КН: 50:15:0071201:1293



Фото 25. Земельный участок с КН: 50:15:0071201:1293



Фото 26. Земельный участок с КН: 50:15:0071201:1293



Фото 27. Земельный участок с КН: 50:15:0071201:1293



Фото 28. Земельный участок с КН: 50:15:0071201:1293



Фото 29. Земельный участок с КН: 50:15:0071201:1403



Фото 30. Земельный участок с КН: 50:15:0071201:1403



Фото 31. Земельный участок с КН: 50:15:0071201:1403



Фото 32. Земельный участок с КН: 50:15:0071201:1403



Фото 33. Земельный участок с КН: 50:15:0071201:1368



Фото 34. Земельный участок с КН: 50:15:0071201:1368



Фото 35. Земельный участок с КН: 50:15:0071201:1368



Фото 36. Земельный участок с КН: 50:15:0071201:1368



Фото 37. Земельный участок с КН: 50:15:0071201:1369



Фото 38. Земельный участок с КН: 50:15:0071201:1370



Фото 39. Земельный участок с КН: 50:15:0071201:1372



Фото 40. Земельный участок с КН: 50:15:0071201:1373



Фото 41. Земельный участок с КН: 50:15:0071201:1374



Фото 42. Земельный участок с КН: 50:15:0071201:1399



Фото 43. Земельный участок с КН: 50:15:0071201:1399



Фото 44. Земельный участок с КН: 50:15:0071201:1399



Фото 45. Земельный участок с КН: 50:15:0071201:1400



Фото 46. Земельный участок с КН: 50:15:0071201:1402



Фото 47. Земельный участок с КН: 50:15:0071201:1405



Фото 48. Земельный участок с КН: 50:15:0071201:1402



Фото 49. Земельный участок с КН: 50:15:0071201:1407



Фото 50. Земельный участок с КН: 50:15:0071201:1407

Источник: 1. <https://www.asterra.ru/projects/kupavna-city/gallery/photos/> 2. Результаты осмотра.

4. Экономические характеристики (уровень операционных расходов, условия аренды, состав арендаторов, иные характеристики).

Данные об экономических характеристиках объекта (объектов) оценки представлены в табл. 11.

Таблица 11.

Данные об экономических характеристиках объекта (объектов) оценки

№ п/п	Площадь, кв. м	Уровень операционных расходов	Условия аренды	Состав арендаторов	Иные характеристики
Все объекты, указанные в задании на оценку		земельный налог в соответствии с действующим законодательством	для объектов с кадастровыми номерами 50:15:0071201:1514, 50:15:0071201:1293 приведены в табл. 5	для объектов с кадастровыми номерами 50:15:0071201:1514, 50:15:0071201:1293 приведены в табл. 5	нет данных

Источник: 1. Анализ оценщиком документов, представленных в табл. 3. 2. Данные заказчика.

5. Наличие движимого имущества, не связанного с недвижимостью.

Данные о наличии движимого имущества, не связанного с недвижимостью представлены в табл. 12.

Таблица 12.

Данные о наличии движимого имущества, не связанного с недвижимостью

№ п/п	Площадь, кв. м	Данные о наличии движимого имущества, не связанного с недвижимостью
Все объекты, указанные в задании на оценку		отсутствуют

Источник: 1. Анализ оценщиком документов, представленных в табл. 3. 2. Данные заказчика.

6. Другие характеристики (элементы), влияющие на стоимость.

При проведении настоящей оценки к другим характеристикам (элементам) были отнесены сведения о наличии подъездных дорог к объектам оценки, сведения о наличии факторов, повышающих/понижающих стоимость объектов, сведения о близости к объектам, нарушающим

Передан через Диадок 24.01.2025 15:12 GMT+03:00

1ae8c4b3-794c-47b8-a898-f03c8c57c2cc

Страница 46 из 264



экологию местности и другие характеристики (табл. 13, 14).

Таблица 13.

Данные о других характеристиках объекта (объектов) оценки

№ п/п	Кадастровый номер объекта	Наличие подъездных дорог	Наличие факторов, повышающих стоимость объекта	Сведения о близости к объектам, нарушающим экологию местности
Все объекты, указанные в задании на оценку		в наличии	нет	нет

Источник: 1. Анализ оценщиком документов, представленных в табл. 3. 2. Данные заказчика.

Таблица 14.

Данные о других характеристиках объекта (объектов) оценки

№ п/п	Кадастровый номер объекта	Наличие ограждения по периметру деревянным или металлическим забором	Наличие системы освещения территории	Наличие охраны территории
Все объекты, указанные в задании на оценку		нет	в наличии	в наличии

Источник: 1. Анализ оценщиком документов, представленных в табл. 3. 2. Результаты осмотра.

2.4. Описание текущего использования объекта (объектов) оценки

По состоянию на дату проведения оценки, оцениваемые объекты используются как инвестиционные объекты – вложение денежных средств паевого инвестиционного фонда с целью получения в перспективе дохода от перепродажи или сдачи объектов в аренду.

2.5. Описание других факторов и характеристик, относящихся к объекту (объектам) оценки

При анализе прочих данных, представленных заказчиком, другие факторы и характеристики, относящиеся к объекту (объектам) оценки, существенно влияющие на его (их) стоимость, не выявлены.



РАЗДЕЛ III. АНАЛИЗ РЫНКА ОБЪЕКТА (ОБЪЕКТОВ) ОЦЕНКИ, ВНЕШНИХ ФАКТОРОВ, ВЛИЯЮЩИХ НА СТОИМОСТЬ ОБЪЕКТА (ОБЪЕКТОВ) ОЦЕНКИ

3.1. Общие положения

В соответствии с положениями статьи 7 п. 12 федерального стандарта оценки «Отчет об оценке (ФСО VI)» в отчете об оценке должен содержаться анализ рынка объекта оценки, внешних факторов, влияющих на стоимость объекта оценки.

В соответствии с требованиями Федерального стандарта оценки «Оценка недвижимости (ФСО № 7)» для определения стоимости недвижимости оценщик исследует рынок в тех его сегментах, к которым относятся фактическое использование оцениваемого объекта и другие виды использования, необходимые для определения его стоимости. Анализ рынка недвижимости выполняется в следующей последовательности:

- анализ влияния общей политической и социально-экономической обстановки в стране и регионе расположения объекта оценки на рынок оцениваемого объекта, в том числе тенденций, наметившихся на рынке, в период, предшествующий дате оценки;
- определение сегмента рынка, к которому принадлежит оцениваемый объект. Если рынок недвижимости неразвит и данных, позволяющих составить представление о ценах сделок и (или) предложений с сопоставимыми объектами недвижимости, недостаточно, допускается расширить территорию исследования за счет территорий, схожих по экономическим характеристикам с местоположением оцениваемого объекта;
- анализ фактических данных о ценах сделок и (или) предложений с объектами недвижимости из сегментов рынка, к которым может быть отнесен оцениваемый объект при фактическом, а также при альтернативных вариантах его использования, с указанием интервала значений цен;
- анализ основных факторов, влияющих на спрос, предложение и цены сопоставимых объектов недвижимости, например ставки доходности, периоды окупаемости инвестиций на рынке недвижимости, с приведением интервалов значений этих факторов;
- основные выводы относительно рынка недвижимости в сегментах, необходимых для оценки объекта, например динамика рынка, спрос, предложение, объем продаж, емкость рынка, мотивации покупателей и продавцов, ликвидность, колебания цен на рынке оцениваемого объекта и другие выводы.

Объем исследований определяется оценщиком исходя из принципа достаточности.

Применительно к процессу определения справедливой стоимости при анализе рынка дополнительно решается задача определения исходных данных для методов оценки.

3.2. Анализ рынка недвижимости

3.2.1. Анализ влияния общей политической и социально-экономической обстановки на рынок

В данном подразделе проводится анализ влияния общей политической и социально-экономической обстановки в стране и регионе расположения объектов оценки на рынок оцениваемых объектов, в том числе тенденций, наметившихся на рынке, в период, предшествующий дате оценки.

Оцениваемые объекты непосредственно связаны с рынком земли. В общем случае, рынок земли представляет собой механизм, регулирующий отношение спроса и предложения на основе проведения операций по купле-продаже и аренде земельных участков.

Рынок недвижимости, в целом, и рынок земли, в частности, находится под непосредственным влиянием факторов, определяющих социально-экономическое развитие как страны в целом, так и отдельных регионов, и факторов, определяющих политическую стабильность. Фактически рынок недвижимости повторяет тенденции развития экономики страны (региона) с определенным временным лагом. В общем случае можно выделить три основных состояния экономики страны (региона), а именно:

- экономический рост;
- стагнация;
- экономический кризис.

Экономический рост - это увеличение объема производства продукции в национальной экономике за определенный период времени (как правило, за год). Выделяют два вида экономического роста: экстенсивный рост и интенсивный рост.



Экстенсивный рост реализуется за счёт количественного увеличения ресурса, при этом средняя производительность труда существенно не изменяется.

Интенсивный рост реализуется за счет совершенствования и повышения качества систем управления, технологий, использования инноваций, модернизации производств и повышения качества человеческого капитала.

Стагнация - состояние экономики, характеризующееся застоем производства и торговли на протяжении длительного периода. Стагнация сопровождается увеличением численности безработных, снижением заработной платы и уровня жизни населения. Выражается в нулевых или незначительных темпах роста, неизменной структуре экономики, её невосприимчивости к нововведениям, научно-техническому прогрессу.

Экономический кризис характеризуется падением производства, происходящим в значительных масштабах. Вызывается внеэкономическими причинами и связан с нарушением нормального хода (экономического) воспроизводства под влиянием стихийных бедствий или политических действий (различных запретов, войн и т. п.). Следствием экономического кризиса является уменьшение реального валового национального продукта, массовые банкротства и безработица, снижение жизненного уровня населения.

1. Основные тенденции социально-экономического развития РФ в 2007 – 2023 г.г.

Данные об основных тенденциях социально-экономического развития Российской Федерации в период с 2007 г. по 2023 г. представлены в табл. 15.

Таблица 15.

Данные об основных тенденциях социально-экономического развития Российской Федерации в период с 2007 г. по 2023 г.

Показатели	2007	2008	2009	2010	2011	2012	2013	2014	2015	2016	2017	2018	2019	2020	2021	2022	2023
ВВП	108,5	105,2	92,2	104,5	104,3	103,7	101,8	100,7	97,2	99,8	101,5	102,3	101,3	96,9	104,7	97,9	103,6
Индекс-дефлятор ВВП	113,8	118,0	102,0	114,2	115,9	109,1	105,4	107,5	108,2	103,6	105,2	108,0	103,4	100,1	116,4	114,3	109,4
Индекс потребительских цен, на конец периода	111,9	113,3	108,8	108,8	106,1	106,6	106,5	111,4	112,9	105,4	102,5	104,3	103,0	104,9	108,4	111,9	107,42
Индекс промышленного производства	106,80	100,60	89,30	107,30	105,00	103,40	100,40	101,70	96,60	101,1	102,1	102,9	102,3	97,9	106,3	99,4	103,5
Обрабатывающие производства	110,50	100,50	84,80	110,60	108,00	105,10	100,50	102,10	94,60	100,1	100,1	102,6	103,6	101,3	105,0	98,7	107,1
Индекс производства продукции сельского хозяйства	103,30	110,80	101,40	88,70	123,00	95,20	105,80	103,50	103,00	104,8	101,2	100,4	104,0	101,3	99,1	110,2	99,7
Инвестиции в основной капитал	123,80	109,50	86,50	106,30	110,80	106,80	100,80	98,50	89,90	99,10	104,4	102,9	103,0	98,6	107,7	106,7	109,8
Объемы работ по виду деятельности «Строительство»	118,2	112,8	86,8	105,0	105,10	102,50	100,10	97,70	93,0	95,70	100,5	105,3	102,1	100,7	106,0	105,2	109,8
Ввод в действие жилых домов	120,95	104,74	93,45	97,5	106,68	105,46	107,31	119,43	101,31	93,50	102,80	103,2	106,2	100,2	112,7	111,0	107,5
Реальные располагаемые денежные доходы населения	112,1	102,4	103	105,9	100,5	104,6	104	99,3	96,07	94,10	99,993	103,4	104,3	98,0	103,1	99,0	105,4
Реальная заработная плата	117,2	111,5	96,5	105,2	102,8	108,4	104,8	101,2	91,0	100,6	102,9	106,9	114,9	102,5	102,9	99,0	107,6
Среднемесячная начисленная номинальная заработная плата, руб.	12 971	16 488	17 832	19 959	22 185	25 360	28 381	30 900	32 418	36 703	39 167	43 008	47 468	51 083	56 545	64 191	73 709
Уровень безработицы к экономически активному населению (на конец периода)	6,0	6,2	8,3	7,3	6,5	5,5	5,5	5,2	5,6	5,5	5,2	4,8	4,7	5,8	4,8	3,9	2,9
Оборот розничной торговли	116,1	113,7	94,9	106,5	107,1	106,3	103,9	102,7	90,01	94,80	101,3	102,9	104,5	96,8	107,3	93,3	106,4
Объем платных услуг населению	107,7	104,3	97,5	101,5	103,2	103,5	102,0	101,0	98,9	99,70	101,4	102,5	104,8	85,2	117,6	103,2	104,4
Экспорт, млрд. долл. США	351,9	467,6	301,7	397,1	516,7	524,7	526	497,8	339,7	279,2	353,5	439,4	410,0	331,7	494,0	592,5	423,9
Импорт, млрд. долл. США	199,8	267,1	167,3	228,9	305,8	317,3	315,3	286,7	194,1	191,4	238,1	257,7	268,7	239,7	303,9	255,3	303,8
Средняя цена за нефть Urals, долл. США/баррель	69,29	94,4	61,06	78,20	109,35	110,52	107,88	97,60	51,23	41,9	53,03	70,01	63,59	41,73	69,00	76,09	62,99

Источник: 1. <http://www.gks.ru> (https://gks.ru/bgd/regl/b21_01/Main.htm; https://gks.ru/bgd/regl/b22_01/Main.htm; https://gks.ru/bgd/regl/b23_01/Main.htm).

2. <https://rosstat.gov.ru/compendium/document/50801> (<https://rosstat.gov.ru/storage/mediabank/osn-11-2023.pdf>; <https://rosstat.gov.ru/storage/mediabank/osn-12-2023.pdf>; <https://rosstat.gov.ru/storage/mediabank/osn-01-2024.pdf>; <https://rosstat.gov.ru/storage/mediabank/osn-02-2024.pdf>).

3. <https://rosstat.gov.ru/storage/mediabank/osn-01-2024.pdf>

4. <http://global-finance.ru/tsena-nefti-marki-urals-po-qodam/>.

В наиболее общем виде состояние экономики в ретроспективном периоде можно охарактеризовать следующим образом:

- период с 2007 г. по 2008 г. – экономический рост;
- 2009 г. – экономический кризис;
- период с 2010 г. по 2013 г. – экономический рост;
- 2014 г. – стагнация;
- 2015 г. – экономический кризис;



- 2016 г. – экономический кризис с признаками постепенной стабилизации основных показателей (отмечается существенное снижение уровня инфляции, рост промышленного и обрабатывающих производств, а также производства сельскохозяйственной продукции);
- 2017 г. – стабилизация основных показателей (отмечается существенное снижение уровня инфляции, рост промышленного и обрабатывающих производств, а также производства сельскохозяйственной продукции);
- 2018 г. – наблюдается улучшение макроэкономических показателей, наблюдается рост ВВП до 2,3% по итогам года, рост производственной активности, рост инвестиций в основной капитал, также отмечается рост инфляции, которая составила по итогам года 4,3%;
- 2019 г. – наблюдается улучшение макроэкономических показателей, наблюдается рост ВВП до 1,3% по итогам года, рост производственной активности, рост инвестиций в основной капитал, также отмечается снижение инфляции, которая составила по итогам года 3,0%;
- 2020 г. – наблюдается ухудшение макроэкономических показателей, наблюдается снижение ВВП, снижение производственной активности, снижение ост инвестиций в основной капитал, отмечается рост инфляции, которая составила по итогам года 4,9%;
- 2021 г. – в целом наблюдается улучшение макроэкономических показателей, но при этом отмечается рост инфляции, которая составила по итогам года 8,4%;
- 2022 г. - наблюдается ухудшение некоторых макроэкономических показателей, наблюдается снижение ВВП, снижение производственной активности, снижение инвестиций в основной капитал, снижение реальных денежных доходов населения, снижение реальной заработной платы, отмечается снижение уровня безработицы, отмечается рост инфляции, которая составила по итогам года 11,9%;
- 2023 г. - наблюдается улучшение макроэкономических показателей, наблюдается рост ВВП, увеличение производственной активности, увеличение инвестиций в основной капитал, увеличение реальных денежных доходов населения, увеличение реальной заработной платы, отмечается снижение уровня безработицы, отмечается снижение инфляции, которая составила по итогам года 7,42%.

2. Основные тенденции социально - экономического развития Российской Федерации по итогам ноября 2024 г. (данные за декабрь 2024 г. по состоянию на дату оценки официально не опубликованы).

1. По оценке Минэкономразвития России, в ноябре 2024 года **рост ВВП** составил +3,6% г/г после +3,2% г/г месяцем ранее. С исключением сезонного фактора: 0,0% м/м SA после +0,1% м/м SA в октябре. К уровню двухлетней давности: +8,0% после +9,8% в октябре.

В целом за 11 месяцев 2024 года рост ВВП составил +4,0% г/г.

2. **Индекс промышленного производства** в ноябре вырос на +3,7% г/г после +4,8% г/г в октябре. К уровню двухлетней давности – на +9,0% после +11,2% месяцем ранее. С исключением сезонности в ноябре промышленность выросла на +0,5% м/м SA после +0,7% м/м SA в октябре.

По итогам 11 месяцев 2024 года рост промышленности в целом составил +4,3% г/г.

Подробная информация по отдельным отраслям промышленности представлена в экономическом обзоре «О динамике промышленного производства. Ноябрь 2024 года».

3. **Рост объёма строительных работ** в ноябре в годовом выражении превысил уровень прошлого года на +0,5% г/г после +0,1% г/г в октябре. К уровню двухлетней давности – ускорение до +8,0% после +2,8% месяцем ранее.

В результате в целом за 11 месяцев 2024 года объём строительных работ вырос на +2,0% г/г.

4. **Рост объёмов оптовой торговли** в ноябре составил +3,0% г/г после +7,2% г/г в октябре. К уровню двухлетней давности рост на +21,2% после +30,2% месяцем ранее.

В целом за 11 месяцев 2024 года объём оптовой торговли вырос на +7,2% г/г.

5. Динамика выпуска продукции **сельского хозяйства** в ноябре составила -1,8% г/г после -11,7% г/г в октябре. При этом отмечается рост производства по отдельным видам продукции **животноводства**, так производство **яиц** увеличилось на +2,8% г/г (+2,6% г/г в октябре), производство **сырого молока** – на +0,2% г/г (+0,3% г/г в октябре).

В целом за 11 месяцев 2024 года динамика объёма выпуска продукции сельского хозяйства составила -2,6% г/г.

6. В ноябре **грузооборот транспорта** превысил уровень прошлого года на +2,1% г/г после -3,6% г/г в октябре. К уровню двухлетней давности рост на +3,7% г/г (после -0,1% г/г месяцем ранее). В частности, отмечается ускорение роста по **автомобильному транспорту** до +8,8% г/г (+4,5% г/г в октябре). В целом за 11 месяцев 2024 года грузооборот транспорта увеличился на +0,1% г/г.

7. **Потребительская активность** в ноябре ускорила рост за счёт розницы и сферы общепита.



Суммарный оборот розничной торговли, общественного питания и платных услуг населению в ноябре показал рост на +5,4% г/г в реальном выражении после +5,0% г/г в октябре. К уровню двухлетней давности – +15,4% после +17,8% месяцем ранее. С учётом сезонного фактора рост на +0,1% м/м SA. За 11 месяцев 2024 года оборот в целом вырос на +6,5% г/г.

Оборот розничной торговли в ноябре показал ускорение темпов роста до +6,0% г/г в реальном выражении после +5,2% г/г в октябре. К уровню двухлетней давности – +17,2% после +19,7% месяцем ранее. С учётом сезонности оборот розницы вырос на +0,1% м/м SA. За 11 месяцев 2024 года оборот увеличился на +7,4% г/г.

Рост **платных услуг населению** в ноябре составил +2,5% г/г после +3,4% г/г в октябре. К уровню двухлетней давности – +8,9% после +10,9% месяцем ранее. С учётом сезонного фактора -0,2% м/м SA. За 11 месяцев 2024 года прирост составил +3,4% г/г.

Оборот общественного питания в ноябре показал ускорение темпов роста до +10,0% г/г после +9,2% г/г месяцем ранее. К уровню двухлетней давности рост на +20,1% после +20,9% месяцем ранее. С исключением сезонного фактора оборот увеличился на +1,1% м/м SA. По итогам 11 месяцев 2024 года оборот вырос на +8,8% г/г.

8. На рынке труда в ноябре уровень **безработицы** продолжает оставаться на историческом минимуме и составляет 2,3% от рабочей силы.

Темпы роста **зарботной платы** в октябре (по последним оперативным данным) **в номинальном выражении** составили +16,4% г/г после +17,8% г/г месяцем ранее, **в реальном выражении** – +7,2% г/г после +8,4% г/г, а её размер составил **86 582** рубля.

По итогам 10 месяцев 2024 года рост **номинальной заработной платы** составил +17,9% г/г, **реальной заработной платы** – +8,9% г/г, а её размер **84 017** рублей.

Показатели деловой активности

Показатели деловой активности представлены на рис. 5.

в % к соотв. периоду предыдущего года	январь- ноя.24	ноя.24	окт.24	III кв. 24	сентя.24	авг.24	июль.24	II кв. 24	июнь.24	май.24	I кв. 24	2023	IV кв. 23	III кв. 23	II кв. 23	I кв. 23	2022
Экономическая активность																	
ВВП	4,0	3,6	3,2	3,1	3,2	2,6	3,5	4,1	3,2	4,7	5,4	3,6	4,9	5,7	5,1	-1,6	-1,2
Сельское хозяйство	-2,6	-1,8	-11,7	-5,5	0,2	-14,2	0,6	0,7	0,1	0,6	1,2	0,2	-5,2	2,9	1,6	2,1	11,3
Строительство	2,0	0,5	0,1	0,2	0,0	0,1	0,5	4,1	1,2	7,0	3,5	7,9	6,6	7,5	9,1	10,0	7,5
Оптовая торговля	7,2	3,0	7,2	2,8	3,1	-1,0	6,7	9,1	2,6	12,0	12,6	8,9	16,1	21,9	11,7	-12,8	-16,2
Суммарный оборот	6,5	5,4	5,0	5,5	5,8	5,0	6,0	6,8	5,9	6,9	8,5	8,0	10,5	12,6	10,7	-2,4	-3,3
Розничная торговля	7,4	6,0	5,2	6,1	6,7	5,3	6,4	7,5	6,4	7,7	10,4	8,0	11,7	14,0	11,2	-5,5	-6,5
Платные услуги населению	3,4	2,5	3,4	2,6	2,2	2,3	3,6	4,2	3,4	4,3	3,6	6,9	6,7	7,9	7,6	5,2	5,0
Общественное питание	8,8	10,0	9,2	10,8	8,1	13,5	11,2	9,3	10,8	7,8	5,3	13,9	10,5	12,4	19,9	13,9	7,6
Грузооборот транспорта	0,1	2,1	-3,6	0,6	-0,6	1,0	1,2	-0,6	-0,7	0,8	0,9	-0,6	1,9	0,0	-2,5	-1,6	-2,3
Грузооборот транспорта (за искл. трубопроводного)	-3,3	-3,2	-8,0	-2,3	-3,6	0,2	-3,6	-1,5	-2,1	-0,1	-4,5	2,0	1,6	1,3	1,5	3,5	0,2
Инвестиции в основной капитал	8,6 ¹	-	-	5,1	-	-	-	8,3	-	-	14,5	9,8	8,6	14,5	13,3	1,0	6,7
Промышленное производство	4,3	3,7	4,8	3,1	3,2	2,7	3,3	4,4	2,7	5,8	5,7	4,1	4,9	6,2	6,0	-0,7	0,7
Добыча полезных ископаемых	-0,8	-1,3	-2,0	-1,3	-1,8	0,1	-2,2	-1,3	-2,3	-0,3	0,8	-1,3	-0,7	-1,4	0,2	-3,4	1,5
Обрабатывающие производства	8,0	7,2	9,6	6,0	6,6	4,7	6,6	8,5	5,7	10,2	9,5	8,6	9,0	12,3	11,3	1,5	0,3
Инфляция																	
Индекс потребительских цен	8,4	8,9 / 9,7 ²	8,5	8,9	8,6	9,1	9,1	8,3	8,6	8,3	7,6	7,4	7,2	5,2	2,7	8,6	11,9
Индекс цен производителей																	
Промышленность	12,5	3,9	2,7	9,7	5,6	10,2	13,7	16,2	14,0	16,2	19,3	4,0	20,9	10,4	-5,7	-7,7	11,4
Добыча полезных ископаемых	19,1	-7,9	-11,0	9,5	-2,2	10,5	23,1	35,4	28,7	33,8	45,3	4,2	50,1	23,1	-16,5	-26,2	14,7
Обрабатывающие производства	11,5	7,4	7,1	10,0	7,8	10,0	12,3	12,8	11,8	13,0	15,0	2,8	14,5	6,7	-4,7	-4,3	11,3



в % к соотв. периоду предыдущего года	янв.- ноя.24	ноя.24	окт.24	III кв. 24	сент.24	авг.24	июл.24	II кв. 24	июн.24	май.24	I кв. 24	2023	IV кв. 23	III кв. 23	II кв. 23	I кв. 23	2022
Рынок труда и доходы населения																	
Реальная заработная плата в % к соотв. периоду предыдущего года	8,9 ³	-	7,2	8,1	8,4	7,7	8,1	7,8	6,2	8,8	11,0	8,2	8,5	8,7	11,4	1,9	0,3
Номинальная заработная плата рублей	84 017 ²	-	86 582	83 891	84 324	82 218	85 017	86 495	89 145	86 384	80 582	74 854	83 684	70 639	73 534	66 778	65 338
в % к соотв. периоду предыдущего года	17,9 ³	-	16,4	17,8	17,8	17,4	18,0	16,7	15,3	17,8	19,5	14,6	16,3	14,3	14,4	10,7	14,1
Реальные денежные доходы в % к соотв. периоду предыдущего года	8,2 ¹	-	-	8,5	-	-	-	8,8	-	-	7,1	5,6	6,9	6,0	4,7	4,2	4,0
Реальные располагаемые денежные доходы в % к соотв. периоду предыдущего года	8,6 ¹	-	-	9,4	-	-	-	9,8	-	-	6,4	5,8	7,0	5,5	3,3	7,3	4,5
Численность рабочей силы в % к соотв. периоду предыдущего года	0,1	0,5	0,0	-0,1	0,0	-0,2	0,0	0,4	0,5	0,4	0,0	0,5	0,9	0,7	0,4	0,2	-0,4
млн чел.	76,1	76,6	76,3	76,3	76,3	76,4	76,3	76,1	76,3	76,1	75,5	76,0	76,4	76,4	75,8	75,6	75,6
млн чел. (SA)	76,1	76,3	76,1	76,1	76,1	76,0	76,1	76,2	76,2	76,2	76,1	-	76,1	76,1	76,0	76,1	-
Численность занятых в % к соотв. периоду предыдущего года	0,8	1,1	0,7	0,5	0,6	0,4	0,6	1,0	1,2	1,0	0,7	1,4	1,7	1,6	1,2	0,9	0,5
млн чел.	74,2	74,8	74,6	74,5	74,5	74,5	74,4	74,2	74,4	74,1	73,4	73,6	74,1	74,1	73,4	72,9	72,6
млн чел. (SA)	74,2	74,5	74,4	74,2	74,3	74,1	74,2	74,2	74,3	74,2	74,0	-	73,9	73,8	73,5	73,4	-
Численность безработных в % к соотв. периоду предыдущего года	-20,1	-19,6	-21,2	61,4	-21,2	-18,8	-18,1	-19,3	-20,9	-16,7	-21,2	-19,7	-21,0	-21,9	-19,8	-16,3	-18,6
млн чел.	1,9	1,8	1,8	1,8	1,8	1,8	1,9	1,9	1,9	2,0	2,1	2,4	2,2	2,3	2,4	2,7	3,0
млн чел. (SA)	1,9	1,8	1,8	1,9	1,8	1,9	1,9	2,0	1,9	2,0	2,1	-	2,2	2,3	2,5	2,6	-
Уровень занятости в % к населению в возрасте 15 лет и старше (SA)	61,4	61,7	61,5	61,4	61,5	61,3	61,4	61,3	61,5	61,3	61,1	-	61,0	60,9	60,7	60,6	-
Уровень безработицы в % к рабочей силе SA	2,5	2,3	2,3	2,4	2,4	2,4	2,4	2,6	2,4	2,6	2,8	3,2	2,9	3,0	3,2	3,5	4,0
	2,5	2,3	2,3	2,5	2,4	2,5	2,5	2,6	2,5	2,7	2,7	-	2,9	3,0	3,2	3,5	-

Источник: Росстат, расчёты Минэкономразвития России

¹ Январь–сентябрь 2024 г.² В ноябре / по состоянию на 23 декабря 2024 г.³ Январь–октябрь 2024 г.

Рис. 5. Показатели деловой активности

Показатели промышленного производства

Показатели промышленного производства, в % к АПГ, представлены на рис. 6.

в % к соотв. периоду предыдущего года	янв.- ноя.24	ноя.24	окт.24	III кв. 24	сент.24	авг.24	II кв. 24	I кв. 24	2023	IV кв. 23	III кв. 23	II кв. 23	I кв. 23	2022
Промышленное производство	4,3	3,7	4,8	3,1	3,2	2,7	4,4	5,7	4,1	4,9	6,2	6,0	-0,7	0,7
Добыча полезных ископаемых	-0,8	-1,3	-2,0	-1,3	-1,8	0,1	-1,3	0,8	-1,3	-0,7	-1,4	0,2	-3,4	1,5
добыча угля	0,4	2,3	-1,0	-2,8	-0,6	-3,6	-1,2	5,2	0,3	-3,5	1,1	7,1	-2,9	-1,5
добыча сырой нефти и природного газа	1,0
добыча металлических руд	1,4	-0,6	3,9	1,2	0,0	4,6	0,9	1,9	-1,7	0,0	-1,9	-0,7	-4,3	-3,4
добыча прочих полезных ископаемых	-1,7	-4,9	9,0	-4,8	-1,8	-2,5	-5,0	3,2	-3,4	-3,1	0,5	-10,4	-0,3	7,8
предоставление услуг в области добычи полезных ископаемых	2,6	8,8	-1,3	2,5	1,7	8,5	-1,7	6,8	0,3	4,8	3,0	0,5	-8,2	5,2
Обрабатывающие производства	8,0	7,2	9,6	6,0	6,6	4,7	8,5	9,5	8,6	9,0	12,3	11,3	1,5	0,3
пищевая промышленность	4,2	0,7	4,6	2,3	2,8	3,2	5,2	6,9	5,2	3,4	6,7	6,3	4,6	1,6
в т.ч.														
пищевые продукты	3,7	0,4	3,1	1,3	2,5	2,8	5,7	6,0	6,6	5,4	9,2	6,4	5,4	1,1
напитки	9,5	5,9	9,8	10,1	6,7	8,6	4,6	16,2	1,1	1,5	-2,9	3,5	2,9	6,7
табачные изделия	-3,5	-11,4	17,1	-3,9	-5,8	-7,9	-3,6	-6,3	-10,0	-31,0	-11,5	15,1	-6,2	-6,9
лёгкая промышленность	3,9	2,8	4,2	1,6	1,4	2,6	3,2	7,9	10,4	10,8	14,0	11,0	5,6	4,5
в т.ч.														
текстильные изделия	4,6	4,1	1,8	0,5	-2,8	0,8	7,9	6,8	3,4	7,5	6,8	0,6	-1,3	-3,8
одежда	5,5	10,1	12,1	6,2	9,5	6,8	1,7	4,9	13,3	10,1	17,4	16,4	9,3	9,1
кожа и изделия из неё	-1,9	-20,3	-13,4	-9,5	-13,8	-6,1	-1,5	18,3	15,6	19,3	18,1	16,0	8,6	7,3
деревообрабатывающий комплекс	5,6	2,4	7,2	2,3	1,2	1,5	6,1	9,7	1,5	9,7	7,1	-0,1	-9,5	-2,0
в т.ч.														
обработка древесины и производство изделий из неё	4,4	-1,5	9,6	0,6	2,8	-2,3	4,7	8,7	-1,1	9,4	13,1	-3,7	-19,2	-10,0
бумага и бумажные изделия	5,4	3,8	3,3	3,8	1,1	3,9	4,6	9,6	2,2	7,7	0,7	4,8	-4,6	-0,2
деятельность полиграфическая и копирование носителей информации	9,6	8,3	14,0	1,7	-2,6	3,6	14,8	12,7	5,9	17,0	12,3	-6,8	0,1	13,5
производство кокса и нефтепродуктов	-2,4	-3,3	-2,0	-0,6	0,0	1,1	-2,4	-4,1	2,5	-1,1	0,4	8,0	3,4	-0,6
химический комплекс	4,7	3,7	4,3	3,8	2,7	4,7	4,1	6,9	4,9	9,7	9,0	7,0	-5,1	-0,3
в т.ч.														
химические вещества и химические продукты	3,6	2,6	3,7	2,6	3,0	3,3	2,3	6,4	5,2	7,9	7,8	8,9	-3,2	-2,4
лекарственные средства и медицинские материалы	14,1	16,0	13,2	15,4	7,9	19,2	15,7	10,6	-0,4	18,9	7,4	-6,9	-16,1	9,3
резиновые и пластмассовые изделия	1,4	-2,0	-0,8	-0,8	-2,5	-1,6	1,9	5,9	8,1	9,4	14,8	10,8	-3,4	0,2



в % к соотв. периоду предыдущего года	январь-ноябрь 2024	ноябрь 2024	октябрь 2024	III кв. 2024	сентябрь 2024	август 2024	II кв. 2024	I кв. 2024	2023	IV кв. 2023	III кв. 2023	II кв. 2023	I кв. 2023	2022
производство прочей неметаллической минеральной продукции	5,0	1,9	9,1	2,9	2,9	1,9	3,9	9,1	1,1	2,8	3,7	2,4	-6,5	3,9
металлургический комплекс	6,0	0,9	1,0	3,2	0,2	1,5	10,6	10,0	9,1	5,9	10,5	14,4	6,6	2,7
в т.ч.														
металлургия	-1,2	-3,8	-3,9	-1,3	-4,9	-0,8	0,2	-0,6	2,9	1,4	1,4	7,6	1,5	-0,8
готовые металлические изделия	28,0	15,2	16,0	17,1	16,1	8,7	42,7	42,5	28,0	19,6	38,4	35,4	22,3	13,4
машиностроительный комплекс	21,5	22,6	29,5	16,7	23,8	11,6	18,0	27,4	24,3	23,4	43,1	35,5	6,6	-5,9
в т.ч.														
компьютеры, электроника, оптика	33,3	23,1	49,9	27,6	31,5	12,9	31,1	42,5	36,2	31,6	47,5	42,8	23,0	9,4
электрооборудование	6,4	3,9	9,3	2,6	-0,1	0,8	5,1	12,8	20,8	16,0	24,5	36,1	8,4	1,1
машины и оборудование, не вкл. в другие группировки	-2,2	7,8	-1,9	-8,1	-5,8	-16,7	-5,2	5,0	5,9	6,0	15,7	5,8	-4,8	-0,7
автотранспортные, прицепы и полуприцепы	17,5	6,5	15,6	8,6	5,2	3,4	18,4	35,4	16,0	40,5	52,7	55,8	-39,2	-44,2
прочие транспортные средства и оборудование	31,8	44,2	44,0	30,0	50,4	32,7	23,8	28,0	30,2	19,5	54,7	34,1	23,4	-2,1
прочие производства	5,5	11,0	9,1	0,5	-4,1	-0,3	6,8	6,7	7,0	8,1	18,9	6,3	-4,9	0,0
в т.ч.														
мебель	8,1	1,4	7,4	3,7	2,0	2,0	8,6	16,7	16,4	29,2	30,8	18,3	-10,5	10,7
прочие готовые изделия	7,9	-1,2	8,2	5,4	-2,2	10,8	13,2	9,5	13,7	15,5	29,6	14,0	-4,1	1,7
ремонт и монтаж машин и оборудования	4,6	15,0	9,6	-1,0	-5,7	-2,6	5,4	4,1	3,8	2,3	14,5	2,4	-3,8	-2,6
Обеспечение электроэнергией, газом и паром	2,8	1,2	1,0	2,0	1,7	0,2	2,2	4,7	0,0	1,0	0,1	-0,5	-0,6	0,5
Водоснабжение, водоотведение, утилизация отходов	0,2	-1,9	-1,4	-0,6	-3,1	-1,2	1,1	1,6	0,0	5,4	4,2	-0,8	-8,6	-3,2

Источник: Росстат, расчеты Минэкономразвития России

* С марта 2023 года предоставление и распространение информации по показателю приостановлено (распоряжение Правительства РФ от 26.04.2023 № 1074-р).

Рис. 6. Показатели промышленного производства, в % к АПГ

Источник: 1. https://www.economy.gov.ru/material/directions/makroec/ekonomicheskie_obzory/
(https://www.economy.gov.ru/material/file/a05672c39dfe4c609a4779397904697a/2024_12_28.pdf)

О динамике промышленного производства ноября 2024 года

1. Индекс промышленного производства в ноябре вырос на +3,7% г/г после +4,8% г/г в октябре. К уровню двухлетней давности рост на +9,0% после +11,2% месяцем ранее. С исключением сезонности в ноябре промышленность выросла на +0,5% м/м SA после +0,7% м/м SA в октябре.

По итогам 11 месяцев 2024 года рост промышленности в целом составил +4,3% г/г.

2. Обрабатывающая промышленность в ноябре сохранила высокий прирост выпуска: +7,2% г/г после +9,6% г/г в октябре. К уровню двухлетней давности двузначный рост сохраняется: +17,8% после +21,9% месяцем ранее. С устранением сезонности в ноябре рост выпуска составил +0,8% м/м SA после +1,6% м/м SA в октябре.

В целом за 11 месяцев 2024 года рост обрабатывающего сектора составил +8,0% г/г.

2.1. Машиностроительный комплекс по-прежнему вносит основной вклад в рост обрабатывающей промышленности (вклад в рост обрабатывающего сектора +6,1 п.п.).

В ноябре темпы роста комплекса остаются на двузначных отметках: +22,6% г/г после +29,5% г/г в октябре. К уровню двухлетней давности темпы сохраняются на очень высоком уровне: +61,8% после +70,7% в октябре.

В ноябре из зоны отрицательных значений вышло производство **машин и оборудования, не включённых в другие группировки**: рост на +7,8% г/г после спада на -1,9% г/г в октябре (при этом эффект базы играет несущественную роль, к уровню двухлетней давности ускорение до +15,8% против +11,3% месяцем ранее).

Прочие транспортные средства и оборудование сохранили высокий рост и остались практически на уровне прошлого месяца (+44,2% г/г после +44,0% г/г месяцем ранее). **Автопроизводство** в ноябре показало рост на +6,5% г/г после +15,6% г/г, **производство электрооборудования** увеличилось на +3,9% г/г после +9,3% г/г, а **производство компьютеров и электроники** – на +23,1% г/г после +49,9% г/г месяцем ранее.

По итогам 11 месяцев 2024 года в целом по комплексу рост составил +22,6% г/г.

2.2. Темпы роста металлургического комплекса в ноябре по сравнению с октябрём практически не изменились и составили +0,9% г/г после +1,0% г/г (вклад в рост обрабатывающего сектора +0,3 п.п.). К уровню двухлетней давности рост на +7,2% после +11,5% месяцем ранее.

В целом за 11 месяцев 2024 года рост металлургического комплекса составил +6,0% г/г.

2.3. Рост выпуска пищевой промышленности в ноябре составил +0,7% г/г после +4,6% г/г в октябре (вклад в рост обрабатывающего сектора +0,2 п.п.), в том числе **производство пищевых продуктов**: +0,4% г/г после +3,1% г/г в октябре, **производство напитков**: +5,9% г/г после +9,8% г/г. К уровню двухлетней давности в целом по комплексу выпуск увеличился на +4,4% после +8,9% месяцем ранее.

В целом за 11 месяцев 2024 года рост пищевой промышленности составил +4,2% г/г.

2.4. Химическая промышленность в ноябре выросла на +3,7% г/г после +4,3% г/г в октябре (вклад в рост обрабатывающего сектора +0,7 п.п.). В производстве **химических веществ и продуктов** прирост выпуска составил +2,6% г/г после +3,7% г/г месяцем ранее. При этом в производстве **лекарственных средств** в ноябре рост выпуска ускорился до +16,0% г/г после +13,2% г/г месяцем



ранее. К уровню двухлетней давности в целом по комплексу рост производства сохранился на высоком уровне (+14,2% после +16,3% месяцем ранее).

В целом за 11 месяцев 2024 года рост химической промышленности составил +4,7% г/г.

2.5. Деревообрабатывающий комплекс в ноябре показал рост на +2,4% г/г после +7,2% г/г в октябре (вклад в рост обрабатывающего сектора +0,2 п.п.). К уровню двухлетней давности в целом по комплексу рост на +11,5% после +16,9% месяцем ранее.

В целом за 11 месяцев 2024 года рост деревообрабатывающего комплекса составил +5,6% г/г.

3. Добывающий сектор в ноябре показал улучшение динамик по сравнению с предыдущими месяцами: -1,3% г/г после -2,0% г/г в октябре, в том числе за счёт увеличения **добычи угля** (+2,3% г/г после -1,0% г/г).

К уровню двухлетней давности в целом по добывающему сектору -2,0% в ноябре после -2,2% месяцем ранее. С устранением сезонного фактора в ноябре отмечался рост на +0,1% м/м SA после -0,3% м/м SA в октябре.

По итогам 11 месяцев 2024 года динамика производства в целом по добыче полезных ископаемых составила -0,8% г/г.

Показатели промышленного производства, в % к АППГ, представлены на рис. 7.

в % к соотв. периоду предыдущего года	январь-ноябрь.24	ноя.24	окт.24	III кв. 24	сентябрь.24	авг.24	II кв. 24	I кв. 24	2023	IV кв. 23	III кв. 23	II кв. 23	I кв. 23	2022
Промышленное производство	4,3	3,7	4,8	3,1	3,2	2,7	4,4	5,7	4,1	4,9	6,2	6,0	-0,7	0,7
Добыча полезных ископаемых	-0,8	-1,3	-2,0	-1,3	-1,8	0,1	-1,3	0,8	-1,3	-0,7	-1,4	0,2	-3,4	1,5
добыча угля	0,4	2,3	-1,0	-2,8	-0,6	-3,6	-1,2	5,2	0,3	-3,5	1,1	7,1	-2,9	-1,5
добыча сырой нефти и природного газа	1,0
добыча металлических руд	1,4	-0,6	3,9	1,2	0,0	4,6	0,9	1,9	-1,7	0,0	-1,9	-0,7	-4,3	-3,4
добыча прочих полезных ископаемых	-1,7	-4,9	9,0	-4,8	-1,8	-2,5	-5,0	3,2	-3,4	-3,1	0,5	-10,4	-0,3	7,8
предоставление услуг в области добычи полезных ископаемых	2,6	8,8	-1,3	2,5	1,7	8,5	-1,7	6,8	0,3	4,8	3,0	0,5	-8,2	5,2
Обрабатывающие производства	8,0	7,2	9,6	6,0	6,6	4,7	8,5	9,5	8,6	9,0	12,3	11,3	1,5	0,3
пищевая промышленность	4,2	0,7	4,6	2,3	2,8	3,2	5,2	6,9	5,2	3,4	6,7	6,3	4,6	1,6
в т.ч.														
пищевые продукты	3,7	0,4	3,1	1,3	2,5	2,8	5,7	6,0	6,6	5,4	9,2	6,4	5,4	1,1
напитки	9,5	5,9	9,8	10,1	6,7	8,6	4,6	16,2	1,1	1,5	-2,9	3,5	2,9	6,7
табачные изделия	-3,5	-11,4	17,1	-3,9	-5,8	-7,9	-3,6	-6,3	-10,0	-31,0	-11,5	15,1	-6,2	-6,9
лёгкая промышленность	3,9	2,8	4,2	1,6	1,4	2,6	3,2	7,9	10,4	10,8	14,0	11,0	5,6	4,5
в т.ч.														
текстильные изделия	4,6	4,1	1,8	0,5	-2,8	0,8	7,9	6,8	3,4	7,5	6,8	0,6	-1,3	-3,8
одежда	5,5	10,1	12,1	6,2	9,5	6,8	1,7	4,9	13,3	10,1	17,4	16,4	9,3	9,1
кожа и изделия из неё	-1,9	-20,3	-13,4	-9,5	-13,8	-8,1	-1,5	18,3	15,6	19,3	18,1	16,0	8,6	7,3
деревообрабатывающий комплекс	5,6	2,4	7,2	2,3	1,2	1,5	6,1	9,7	1,5	9,7	7,1	-0,1	-9,5	-2,0
в т.ч.														
обработка древесины и производство изделий из неё	4,4	-1,5	9,6	0,6	2,8	-2,3	4,7	8,7	-1,1	9,4	13,1	-3,7	-19,2	-10,0
бумага и бумажные изделия	5,4	3,8	3,3	3,8	1,1	3,9	4,6	9,6	2,2	7,7	0,7	4,8	-4,6	-0,2
деятельность полиграфическая и копирование носителей информации	9,6	8,3	14,0	1,7	-2,6	3,6	14,8	12,7	5,9	17,0	12,3	-6,8	0,1	13,5
производство кокса и нефтепродуктов	-2,4	-3,3	-2,0	-0,6	0,0	1,1	-2,4	-4,1	2,5	-1,1	0,4	8,0	3,4	-0,6

в % к соотв. периоду предыдущего года	январь-ноябрь.24	ноя.24	окт.24	III кв. 24	сентябрь.24	авг.24	II кв. 24	I кв. 24	2023	IV кв. 23	III кв. 23	II кв. 23	I кв. 23	2022
химический комплекс	4,7	3,7	4,3	3,8	2,7	4,7	4,1	6,9	4,9	9,7	9,0	7,0	-5,1	-0,3
в т.ч.														
химические вещества и химические продукты	3,6	2,6	3,7	2,6	3,0	3,3	2,3	6,4	5,2	7,9	7,8	8,9	-3,2	-2,4
лекарственные средства и медицинские материалы	14,1	16,0	13,2	15,4	7,9	19,2	15,7	10,6	-0,4	18,9	7,4	-6,9	-16,1	9,3
резиновые и пластмассовые изделия	1,4	-2,0	-0,8	-0,8	-2,5	-1,6	1,9	5,9	8,1	9,4	14,8	10,8	-3,4	0,2
производство прочей неметаллической минеральной продукции	5,0	1,9	9,1	2,9	2,9	1,9	3,9	9,1	1,1	2,8	3,7	2,4	-6,5	3,9
металлургический комплекс	6,0	0,9	1,0	3,2	0,2	1,5	10,6	10,0	9,1	5,9	10,5	14,4	6,6	2,7
в т.ч.														
металлургия	-1,2	-3,8	-3,9	-1,3	-4,9	-0,8	0,2	-0,6	2,9	1,4	1,4	7,6	1,5	-0,8
литейные металлические изделия	28,0	15,2	16,0	17,1	16,1	8,7	42,7	42,5	28,0	19,6	38,4	35,4	22,3	13,4
машиностроительный комплекс	21,5	22,6	29,5	16,7	23,8	11,6	18,0	27,4	24,3	23,4	43,1	35,5	6,6	-5,9
в т.ч.														
компьютеры, электроника, оптика	33,3	23,1	49,9	27,6	31,5	12,9	31,1	42,5	36,2	31,6	47,5	42,8	23,0	9,4
электрооборудование	6,4	3,9	9,3	2,6	-0,1	0,8	5,1	12,8	20,8	16,0	24,5	36,1	8,4	1,1
машины и оборудование, не вкл. в другие группы	-2,2	7,8	-1,9	-8,1	-5,8	-16,7	-5,2	5,0	5,9	6,0	15,7	5,8	-4,8	-0,7
автотранспортные, прицепы и полуприцепы	17,5	6,5	15,6	8,6	5,2	3,4	18,4	35,4	16,0	40,5	52,7	55,8	-39,2	-44,2
прочие транспортные средства и оборудование	31,8	44,2	44,0	30,0	50,4	32,7	23,8	28,0	30,2	19,5	54,7	34,1	23,4	-2,1
прочие производства	5,5	11,0	9,1	0,5	-4,1	-0,3	6,8	6,7	7,0	8,1	18,9	6,3	-4,9	0,0
в т.ч.														
мебель	8,1	1,4	7,4	3,7	2,0	2,0	8,6	16,7	16,4	29,2	30,8	18,3	-10,5	10,7
прочие автомобильные изделия	7,9	-1,2	8,2	5,4	-2,2	10,8	13,2	9,5	13,7	15,5	29,6	14,0	-4,1	1,7
ремонт и монтаж машин и оборудования	4,6	15,0	9,6	-1,0	-5,7	-2,6	5,4	4,1	3,8	2,3	14,5	2,4	-3,8	-2,6
Обеспечение электроэнергией, газом и паром	2,8	1,2	1,0	2,0	1,7	0,2	2,2	4,7	0,0	1,0	0,1	-0,5	-0,6	0,5
Водоснабжение, водоотведение, утилизация отходов	0,2	-1,9	-1,4	-0,6	-3,1	-1,2	1,1	1,6	0,0	5,4	4,2	-0,8	-8,6	-3,2

Источник: Росстат, расчёты Минэкономразвития России

С марта 2023 года предоставление и распространение информации по показателю приостановлено (распоряжение Правительства РФ от 26.04.2023 № 1074-р).

Рис. 7. Показатели промышленного производства, в % к АППГ

Передан через Диадок 24.01.2025 15:12 GMT+03:00

1ae8c4b3-794c-47b8-a898-f03c8c5762cc

Страница 54 из 264



Источник: 1. https://www.economy.gov.ru/material/directions/makroec/ekonomicheskie_obzory/
https://www.economy.gov.ru/material/file/bbd0f7dd50e931766ee88fa85a8f43d9/o_dinamike_promyshlennogo_proizvodstva_noyabr_2024_goda.pdf

Указанные выше факторы свидетельствуют о разнонаправленной экономической ситуации в стране.

3. Социальное и экономическое положение Московской области по итогам ноября 2024 года (данные за декабрь 2024 г. по состоянию на дату оценки официально не опубликованы).

Основные экономические и социальные показатели Московской области по итогам ноября 2024 года представлены в табл. 16.

Таблица 16.

Основные экономические и социальные показатели Московской области по итогам ноября 2024 года

Наименование показателя	ноябрь 2024 г.	В % к		январь – ноябрь 2024 г. в % к январю – ноябрю 2023 г.	Справочно		
		ноябрю 2023 года	октябрю 2024 г.		ноябрь 2023 г. в % к		январь – ноябрь 2023 г. в % к январю – ноябрю 2022 г.
					ноябрю 2022 г.	октябрю 2023 г.	
Индекс промышленного производства ¹⁾	х	104,3	102,9	108,6	119,1 ²⁾	102,1 ²⁾	117,2 ²⁾
Объем отгруженных товаров собственного производства, выполненных работ и услуг собственными силами по видам экономической деятельности, млн. рублей							
добыча полезных ископаемых	2 355,8	128,2	78,5	119,6	122,3 ²⁾	88,6 ²⁾	128,8 ²⁾
обрабатывающие производства	539 960,4	112,6	104,1	119,7	129,5 ²⁾	98,4 ²⁾	125,0 ²⁾
обеспечение электрической энергией, газом и паром; кондиционирование воздуха	43 359,6	115,9	120,4	109,5	110,5 ²⁾	109,7 ²⁾	113,1 ²⁾
водоснабжение; водоотведение, организация сбора и утилизации отходов, деятельность по ликвидации загрязнений	15 593,8	108,5	92,2	110,9	128,7 ²⁾	99,0 ²⁾	127,7 ²⁾
Объем работ, выполненных по виду деятельности «Строительство», млн. рублей	69 869,7	88,6	93,1	97,2	88,9 ³⁾	106,2 ³⁾	89,0 ³⁾
Ввод в действие общей площади жилых домов, тыс. кв. метров	284,4	34,0	103,5	95,9	188,3	181,0	78,9
Оборот розничной торговли, млн. рублей	380 210,7	107,0	97,3	109,5	118,6	96,9	108,9
Оборот общественного питания, млн. рублей	18 850,2	106,3	96,5	109,2	113,4	98,9	115,0
Объем платных услуг населению, млн. рублей	83 409,0	101,3	100,4	103,5	103,0	100,5	102,8
Индекс потребительских цен, %	х	108,9	101,3	107,9	107,8	101,1	107,7
Численность официально зарегистрированных безработных на конец периода, человек	5 867	58,3	92,4	52,1	55,3	94,9	66,2
Среднемесячная начисленная заработная плата работников организаций ⁴⁾							
номинальная, рублей	101 062,7	117,4	104,8	119,1	119,6	104,2	115,8
реальная	х	108,1	104,4	110,5	111,2	103,8	107,5

¹⁾ Здесь и далее индекс промышленного производства исчисляется по видам деятельности «Добыча полезных ископаемых», «Обрабатывающие производства», «Обеспечение электрической энергией, газом и паром; кондиционирование воздуха», «Водоснабжение; водоотведение, организация сбора и утилизации отходов, деятельность по ликвидации загрязнений» на основе данных о динамике производства важнейших товаров-представителей (в натуральном и стоимостном выражении). В качестве весов используется структура валовой добавленной стоимости по видам экономической деятельности 2018 базового года.

²⁾ Данные скорректированы за январь-ноябрь 2023 г. в связи с внесением респондентами изменений в ранее предоставленные данные и получением годовой отчетности, позволившей уточнить оперативную информацию за 2023 г. (см. «Регламент разработки и публикации данных по производству и отгрузке продукции и динамике промышленного производства (приказ Росстата от 18.08.2020 № 470)»).

³⁾ Данные уточнены в соответствии с регламентом оценки, корректировки и публикации данных статистического наблюдения за строительством и инвестициями в основной капитал (приказ Росстата от 26.09.2016 №544).

⁴⁾ Данные за октябрь 2024 г., октябрь 2024 г. к октябрю 2023 г., октябрь 2024 г. к сентябрю 2023 г., январь-октябрь 2024 г. к январю-октябрю 2023 г., октябрь 2023 г. к октябрю 2022 г., октябрь 2023 г. к сентябрю 2023 г., январь-октябрь 2023 г. к январю-октябрю 2022 г.

Источник: 1. <https://77.rosstat.gov.ru/folder/66241#> (<https://77.rosstat.gov.ru/storage/mediabank/Доклад%20«Социально-экономическое%20положение%20Московской%20области%20в%20январе-ноябре%202024%20года».pdf>)

Более подробная информация размещена на официальном Интернет-сайте Управления Федеральной службы государственной статистики по г. Москве и Московской области <https://77.rosstat.gov.ru/folder/66241#> в разделе «Официальные статистические публикации / Доклад «Социально-экономическое положение Московской области».

По итогам ретроспективного периода социально-экономическая обстановка региона характеризуется как разнонаправленная – отмечается как постепенный рост, так и снижение основных показателей характеризующих социально-экономическое положение.



4. Анализ тенденций рынка

Анализ тенденций рынка земельных участков в Московской области

В общем случае рынок недвижимости практически в любом регионе может быть разделен на два базовых сегмента:

- сегмент строительных объектов;
- сегмент земли.

В базовом сегменте строительных объектов формируются локальные рынки (сегменты):

- жилой недвижимости;
- коммерческой (административно-офисной, торговой, складской, производственной) недвижимости;
- загородной недвижимости.

Необходимо отметить, что наличие земельного ресурса является необходимым условием создания и развития готовых объектов различного функционального назначения. Данное обстоятельство приводит к тому, что закономерности функционирования земельного сегмента рынка в регионе определяются характером функционирования сегмента готовых объектов жилой, коммерческой и загородной недвижимости. Именно развитие данных сегментов приводит к возникновению фактора полезности земельных участков, как способности удовлетворять потребности пользователя (потенциального пользователя) в течение определенного времени, а так же формирует предпосылки для выбора наиболее эффективного использования земельного участка, с точки зрения создания наиболее доходных улучшений.

В общем случае механизм взаимодействия сегментов рынка земли и строительных объектов включает несколько уровней.

1. Первый уровень – первичный рынок земли.

На данном уровне происходит формирование базового ресурса земельного рынка – свободных земельных участков оформленных в частную собственность. Формирование свободных земельных участков происходит двумя путями:

- выкуп в собственность земельных участков находящихся в государственной (федеральной или муниципальной) собственности. Как правило, данный механизм формирования первичного земельного ресурса распространяется на земли категории «земли промышленности» и «земли поселений».
- преобразование долей участия в сельхоз предприятиях в объекты недвижимости – земельные участки. Как правило, данный механизм формирования первичного земельного ресурса распространяется на земли категории «земли сельскохозяйственного назначения».

Товаром на данном уровне является – земельный участок, оформленный в собственность, с возможной категорией – «земли промышленности», «земли поселений» или «земли сельскохозяйственного назначения» (наиболее частый вариант) и видом разрешенного использования соответствующего фактически существовавшему на момент перевода из государственной собственности или выделения из состава сельхоз предприятия.

Потенциальный потребитель – девелоперские или «ленд»- девелоперские компании.

2. Второй уровень – рынок земельных участков с измененной категорией использования.

На данном уровне реализуются земли, законодательно разрешенные для создания готовых объектов различного функционального назначения. Базой для данного уровня являются земли, формируемые на первичном рынке. Переход земель из ресурса первого уровня в товарный продукт второго уровня связан с временными и финансовыми издержками, на изменение категории и разрешенного использования земель.

Товаром на данном уровне является – земельный участок, оформленный в собственность, с целевой категорией и видом разрешенного использования.

Потенциальный потребитель – девелоперские или «ленд»- девелоперские компании.

3. Третий уровень – рынок объектов «ленд»-девелопмента.

На данном уровне реализуются «улучшенные» земли, законодательно разрешенные для создания готовых объектов различного функционального назначения. Под «улучшением» понимается проведение комплекса мероприятий ориентированных на повышение инвестиционной привлекательности земельных участков (проведение дополнительного межевания, оформление отдельных участков в собственность, получение ИРД на строительство, в ряде случаев подвод коммуникаций).

Товаром на данном уровне является – земельный участок, оформленный в собственность, с целевой категорией и видом разрешенного использования, а также дополнительными правоустанавливающими и разрешительными документами (в ряде случаев с техническими улучшениями в виде инженерных сетей или разрешений на подключение).



Потенциальный потребитель – девелоперские компании, а также не профильные, относительно рынка земли, потребители (как юридические, так и физические лица). Земельные участки данного уровня могут являться объектом массового спроса и иметь устойчивые закономерности ценообразования, определяемые соотношением спроса и предложения (наиболее типичная ситуация для земель с разрешенным использованием для ИЖС).

Исходя из категории и вида разрешенного использования, оцениваемые земельные участки могут быть отнесены к объектам, образующим в регионе рынок объектов «ленд»-девелопмента.

С учетом структуры взаимодействия сегментов рынка земли и готовых объектов, земельные участки, как объекты оценки, могут быть разделены на две группы:

- первая группа – земельные участки, являющиеся объектом конечного спроса (поток дохода возникает в результате реализации земельного участка конечному массовому потребителю непосредственно);
- вторая группа – земельные участки, предназначенные для реализации инвестиционных проектов (поток дохода возникает только в результате осуществления инвестиционного проекта за счет реализации улучшений конечному массовому потребителю).

В общем случае, оцениваемые земельные участки могут быть отнесены к первой группе – земельные участки, являющиеся объектом конечного спроса.

Анализ тенденций рынка земельных участков в Московской области

Московская область – регион, который занимает особое место на российском рынке недвижимости. Благоприятное географическое положение, развитая инфраструктура, качественное образование и высокий уровень жизни делают его привлекательным для жителей и инвесторов.

В 2023 году рынок земельных участков Московской области продолжал демонстрировать рост. Основные тенденции этого рынка связаны с увеличением спроса на земельные участки под строительство жилых и коммерческих объектов.

Одной из главных причин роста спроса является активное развитие городской инфраструктуры и строительство новых жилых комплексов. Всё больше людей стремятся к комфортной жизни в пригородах, где можно сочетать преимущества городской жизни с тишиной и чистым воздухом. Это приводит к тому, что с каждым годом растёт популярность покупки земельных участков для индивидуального строительства домов.

Перспективы рынка земельных участков Московской области в очень обнадеживающие. Ожидается продолжение роста спроса на участки для строительства резиденций и бизнес-центров, а также рост стоимости земли. При этом, необходимо отметить, что рост цен на землю может привести к росту конкуренции и возможному появлению фиктивных операций.

Общая характеристика рынка земельных участков Московской области

Московская область имеет обширную территорию, которая составляет более 45 тысяч квадратных километров. Это позволяет разнообразить предложение на рынке земельных участков и удовлетворить потребности разных категорий покупателей. В области преобладают земельные участки сельскохозяйственного, рекреационного и коммерческого назначения.

Тип земельного участка	Процентное соотношение
Сельскохозяйственные участки	40%
Участки для рекреационных комплексов	30%
Коммерческие участки	20%
Участки для жилой застройки	10%

На рынке присутствует большое количество застройщиков и инвесторов, которые активно вкладывают средства в приобретение и развитие земельных участков. Это создает конкурентную среду и способствует стабильному росту цен на землю.

Также следует отметить, что в Московской области существуют различные правовые нормы и положения, которые регулируют продажу и использование земельных участков. Наличие такой системы правовых механизмов способствует устойчивому и прозрачному функционированию рынка.

В целом, рынок земельных участков Московской области представляет собой перспективное направление для инвестиций. Высокий спрос на землю и активные строительные процессы делают его привлекательным для различных категорий инвесторов и предпринимателей.

Тенденции развития рынка земельных участков Московской области

Рынок земельных участков Московской области демонстрирует постоянное развитие и ряд важных тенденций. Далее рассматриваются основные тренды, которые ожидаются на рынке земельных участков в ближайшем будущем.



1. Увеличение спроса на земельные участки. Одним из основных факторов, влияющих на рост спроса на земельные участки, является увеличение численности населения и активная строительная деятельность. Московская область является привлекательным регионом для жизни, работы и отдыха, что привлекает все больше людей, желающих приобрести земельный участок под жилую или коммерческую застройку.

2. Рост цен на земельные участки. В связи с увеличением спроса, ожидается постепенное повышение цен на земельные участки. Это касается как участков для жилой застройки, так и коммерческой. Однако, следует отметить, что цены на землю могут значительно отличаться в зависимости от района, наличия коммуникаций и других факторов.

3. Переориентация от сельского хозяйства к жилой и коммерческой застройке. Ранее сельскохозяйственные земли в Московской области занимали значительную часть рынка земельных участков. Однако, в последние годы наблюдается тенденция к переориентации сельскохозяйственных земель на жилые и коммерческие цели. Это связано с ростом городской застройки и развитием инфраструктуры.

4. Внедрение инновационных технологий в строительство. Развитие строительной индустрии и внедрение новых технологий приводит к повышению эффективности и качества строительных процессов. В сфере земельных участков это проявляется в использовании энергоэффективных материалов, систем управления и мониторинга, а также учете экологических требований.

5. Развитие сегмента загородной недвижимости. Московская область известна своими живописными природными ландшафтами и возможностями для активного отдыха на природе. В связи с этим, растет спрос на земельные участки для загородного домостроения, особенно в окрестностях малонаселенных территорий и заповедников.

Таким образом, рынок земельных участков Московской области продолжает свое развитие, и его перспективы весьма обнадеживающие. Увеличение спроса, рост цен, переориентация целей использования земель, внедрение инноваций и развитие загородного сегмента — все эти тренды говорят о том, что рынок земельных участков в Московской области будет активно развиваться и в следующих годах.

Прогнозируемые изменения на рынке земельных участков Московской области

На рынке земельных участков Московской области ожидаются значительные изменения, которые могут повлиять на их стоимость и спрос. Современные тенденции развития рынка и экономики региона говорят о некоторых перспективах и возможностях для инвесторов и застройщиков.

Прежде всего, следует отметить, что в ближайшие годы планируется активное развитие инфраструктуры Московской области. Это включает строительство новых дорог, железнодорожных станций, аэропортов, торговых и развлекательных центров. Все это создаст благоприятную среду для развития строительной индустрии и спроса на земельные участки.

Второй важный фактор, влияющий на рынок земельных участков, — это активное развитие малоэтажного строительства и частного сектора. В связи с растущим спросом на комфортное жилье за городом, все больше людей заинтересованы в приобретении земельных участков для строительства своего дома. Это стимулирует рост цен на землю и увеличение спроса.

Третий фактор, который может повлиять на рынок земельных участков, — это изменения в законодательстве. Планируется внесение ряда изменений в законодательство, которые могут повлиять на условия строительства и использования земельных участков. Например, может быть ужесточена процедура получения разрешений на строительство или введены новые требования к качеству и энергоэффективности зданий. Это может повлиять на стоимость и спрос на земельные участки, и в первую очередь на те, которые уже имеют разрешение на строительство.

Очевидно, что все эти факторы в совокупности будут оказывать воздействие на рынок земельных участков Московской области. Прогнозируется, что цены на землю будут немного возрастать, особенно в перспективных районах региона. Увеличится спрос на земельные участки, связанный с развитием инфраструктуры и строительством нового жилья. При этом, изменения в законодательстве могут вызвать временные колебания на рынке и повысить старания застройщиков и инвесторов в выполнении требований властей.

Факторы, влияющие на стоимость земельных участков Московской области

Стоимость земельных участков в Московской области зависит от множества факторов, которые влияют на рыночную цену. Рассмотрим основные из них:

1. Расположение. Одним из ключевых факторов, влияющих на стоимость земельных участков в Московской области, является их расположение. Близость к Москве, крупным городам, магистралям, аэропортам и железнодорожным станциям делает участки более привлекательными для потенциальных покупателей.

2. Инфраструктура. Наличие развитой инфраструктуры, такой как дороги, школы, больницы, магазины, парки, спортивные объекты и другие удобства, также влияет на стоимость земельных



участков. Чем более развита инфраструктура в районе, тем выше спрос на землю и, соответственно, цены.

3. Плотность застройки. Плотность застройки влияет на стоимость земельного участка. Участки в районах с низкой плотностью застройки, где есть больше пространства и зеленых зон, могут быть более востребованы и дороже.

4. Тип разрешенного использования. Тип разрешенного использования земли также оказывает влияние на ее стоимость. Некоторые участки могут быть предназначены для жилого строительства, другие — для коммерческого или промышленного использования. Участки с разрешенным использованием под строительство объектов высотной застройки могут иметь более высокую стоимость.

5. Экологическая чистота. Экологическая чистота района, наличие экологически чистых зон и природных резерватов также могут повлиять на стоимость земельных участков. Участки, находящиеся в экологически чистых зонах или рядом с водоемами, могут быть более привлекательными для потенциальных покупателей.

Помимо этих факторов, стоимость земельных участков может зависеть от общей экономической ситуации, уровня развития региона, изменений законодательства и других внешних обстоятельств. При анализе рынка земельных участков Московской области необходимо учитывать все эти факторы и тенденции, чтобы сделать правильные выводы и прогнозировать перспективы развития рынка.

Основные спровые сегменты земельных участков Московской области

1. Жилые земельные участки - это один из самых популярных сегментов спроса. Жители Московской области и молодые семьи активно ищут земельные участки для строительства индивидуального дома или коттеджа. Особенно востребованы участки, расположенные в непосредственной близости от Москвы или в хорошо оснащенных коттеджных поселках.

2. Коммерческие земельные участки - это еще один активно развивающийся сегмент спроса на рынке земли Московской области. Крупные и малые предприниматели, а также инвесторы заинтересованы в приобретении коммерческих участков под строительство офисных зданий, торговых комплексов, складских помещений и других объектов коммерческой недвижимости. Важным фактором при выборе таких участков является их доступность и удобное расположение вблизи транспортных магистралей.

3. Земельные участки под агрокультурное использование - также имеют свое место на рынке земли Московской области. Для развития сельского хозяйства и фермерства потребуются земельные участки под посевы, пастбища или разведение животных. Важными показателями для таких участков являются плодородие почвы, наличие водоемов и доступность к транспортным артериям для доставки сельскохозяйственной продукции на рынки.

4. Инвестиционные земельные участки - представляют интерес для инвесторов и застройщиков, стремящихся к получению высокой рентабельности своих инвестиций. Такие участки обычно находятся в разных стадиях развития - от земель под инфраструктуру до готовых к ведению деятельности проектов. Спрос на инвестиционные участки существенно зависит от экономической ситуации и инвестиционного климата в Московской области и стране, поэтому анализ и контроль данных факторов является ключевым.

В целом, рынок земельных участков Московской области предлагает разнообразные возможности для приобретения и использования земли. Особенности спроса в каждом из сегментов требуют глубокого анализа и детального изучения, чтобы достичь наибольшей эффективности и успешности в этой области.

Инвестиционные возможности рынка земельных участков Московской области

Московская область предлагает широкий спектр инвестиционных возможностей на рынке земельных участков. Благодаря своему географическому положению и развитой инфраструктуре, регион привлекает как местных, так и иностранных инвесторов.

Одна из ключевых инвестиционных возможностей в Московской области - это строительство жилых комплексов на земельных участках. Благодаря высокому спросу на жилье, такие проекты обещают стабильную доходность в течение длительного периода времени. Инвесторы могут приобрести земельный участок и построить на нем многоквартирный дом или коттеджный поселок.

Еще одной перспективной сферой для инвестиций является коммерческая недвижимость. В Московской области постоянно развивается бизнес-инфраструктура, поэтому спрос на офисные помещения, торговые центры и складские комплексы растет с каждым годом. Инвестор имеет возможность приобрести земельный участок под коммерческую застройку и сдавать полученное помещение в аренду различным компаниям.

Другим вариантом инвестиций на рынке земельных участков Московской области является сельское хозяйство. Регион имеет развитое сельскохозяйственное производство и предлагает участки для создания ферм, плантаций и других аграрных предприятий. Инвесторы могут получить доход от



продажи сельскохозяйственной продукции или использовать полученные участки для личного потребления.

Также стоит отметить возможность инвестирования в развитие туризма в Московской области. Регион богат историческими и культурными достопримечательностями, а также природными ресурсами. Поэтому инвесторы могут приобрести земельный участок под строительство гостиницы, курортного комплекса или других туристических объектов. Туристический бизнес в Московской области имеет большой потенциал и может принести стабильный доход.

Таким образом, рынок земельных участков Московской области предлагает многочисленные инвестиционные возможности. Инвесторы могут выбрать наиболее подходящую сферу для вложений и получить стабильный доход в долгосрочной перспективе.

Особенности купли-продажи земельных участков Московской области

Купля-продажа земельных участков в Московской области имеет свои особенности, которые необходимо учитывать при проведении сделок на рынке недвижимости:

- 1. Наличие документов:** при покупке земельного участка необходимо тщательно проверить наличие всех необходимых документов, таких как свидетельства о праве собственности, технический план и разрешение на строительство.
- 2. Правовой режим и целевое назначение:** перед приобретением земельного участка, следует узнать о правовом режиме и целевом назначении земли. Категория земли может отличаться в зависимости от её назначения: для индивидуального жилищного строительства, для сельского хозяйства, для промышленного использования и т.д.
- 3. Границы и ограничения:** необходимо узнать точные границы земельного участка и наличие ограничений, которые могут повлиять на его использование. Например, участок может находиться в зоне экологического ограничения или иметь ограничения по строительству.
- 4. Инфраструктура:** приобретение земельного участка также связано с оценкой наличия необходимой инфраструктуры, такой как дороги, электроснабжение, водоснабжение и канализация. Это может существенно влиять на стоимость и удобство использования участка.
- 5. Стоимость и перспективы:** необходимо провести анализ рынка и выяснить стоимость земельных участков в выбранном районе Московской области. Также следует изучить перспективы развития данного района, наличие планируемых строительных проектов и инвестиций, которые могут повлиять на стоимость и рентабельность приобретаемого участка.

Учитывая вышеуказанные особенности, при покупке земельного участка в Московской области важно обращаться к профессионалам, которые помогут провести необходимую юридическую и техническую проверку объекта и сделать обоснованный выбор.

Влияние инфраструктуры на цены на земельные участки Московской области

Наиболее привлекательными для покупателей являются участки, расположенные вблизи развитой инфраструктуры. Близость к магистральным дорогам и общественному транспорту обеспечивает удобное сообщение с Москвой и другими населенными пунктами. Это особенно важно для тех, кто желает сочетать работу в столице и уединенное загородное проживание.

Также влияние на цены оказывает развитие инфраструктуры вокруг земельных участков. Близость к школам, детским садам, медицинским учреждениям и спортивным объектам создает комфортные условия для жизни и воспитания детей. Это особенно важно для семей с детьми, которые ищут подходящий участок для строительства загородного дома.

Развитая инфраструктура, включающая в себя торговые центры, кафе и рестораны, парки и зоны отдыха, способствует повышению привлекательности места и, соответственно, росту цен на земельные участки. Наличие разнообразных возможностей для досуга и развлечений привлекает покупателей и повышает спрос на такие участки.

В целом, инфраструктура является одним из ключевых факторов, влияющих на цены на земельные участки Московской области. Покупатели все больше оценивают не только сам участок, но и возможности, которые предоставляет окружающая инфраструктура. Поэтому разработка и совершенствование инфраструктурных проектов является актуальной задачей для развития рынка земельных участков в Московской области.

Рекомендации по выбору земельного участка в Московской области

При выборе земельного участка в Московской области стоит учитывать несколько важных факторов, которые помогут вам принять правильное решение и сделать успешную инвестицию. Вот несколько рекомендаций, которые помогут выбрать идеальный земельный участок:

- 1. Определите свои цели и потребности:** прежде чем начать искать земельный участок, определитесь, для каких целей вы хотите его использовать. Например, вы можете планировать построить дом для постоянного проживания, коттеджный комплекс для отдыха или коммерческое здание. Учтите также свои потребности в доступе к инфраструктуре, транспортной доступности и другим услугам.



2. Анализируйте рынок: изучение рынка земельных участков Московской области позволит вам получить представление о средних ценах, тенденциях и предложениях. Обратите внимание на расположение и район, где находится участок, а также на его государственный акт и правовое состояние.

3. Оцените потенциал участка: проведите свою собственную оценку потенциала выбранного земельного участка. Узнайте информацию о возможностях для строительства, наличии коммуникаций и доступности нужных услуг. Возможно, вам будет интересно узнать об инновационных проектах в данной области, которые могут повысить стоимость земельного участка в будущем.

4. Сотрудничайте с профессионалами: при выборе земельного участка полезно обратиться за консультацией к опытным экспертам, таким как риэлторы, архитекторы, юристы и градостроители. Они могут оказать помощь в оценке участка, проверке документов и предоставлении различной экспертной информации, которая поможет вам принять правильное решение.

5. Планируйте свой бюджет: перед покупкой земельного участка, учтите свои финансовые возможности и составьте бюджет на строительство или возможные дальнейшие инвестиции. Будьте готовы к дополнительным расходам, связанным с оформлением документов, подключением коммуникаций и другими необходимыми затратами.

Следуя этим рекомендациям, вы сможете сделать правильный выбор земельного участка в Московской области и осуществить свои планы наиболее эффективно. Помните, что каждый участок имеет свои особенности, поэтому важно учитывать ваши индивидуальные потребности и цели при принятии решения.

Перспективы развития сельского хозяйства на земельных участках Московской области

Московская область, благодаря своему расположению и природным условиям, имеет большой потенциал для развития сельского хозяйства. В настоящее время сельскохозяйственные участки в Московской области играют важную роль в производстве сельскохозяйственной продукции, обеспечивая регион свежими и качественными пищевыми продуктами.

Одним из основных факторов, способствующих развитию сельского хозяйства в Московской области, является наличие плодородных почв, которые позволяют выращивать разнообразные культуры. Также важную роль играет наличие современной сельскохозяйственной техники и оборудования, которые облегчают труд сельскохозяйственных производителей и повышают эффективность их работы.

В последние годы правительство Московской области активно поддерживает развитие сельского хозяйства, предоставляя субсидии и льготы для сельскохозяйственных предприятий. Это создает благоприятные условия для инвестиций в развитие аграрного сектора и привлечения новых игроков на рынок.

Важным направлением развития сельского хозяйства в Московской области является органическое земледелие. В условиях повышенного спроса на экологически чистую и качественную продукцию, производство органических продуктов становится все более перспективным. Многочисленные организации и фермерские хозяйства в Московской области уже успешно ведут органическое земледелие и получают высокую прибыль от продажи своих продуктов.

Однако развитие сельского хозяйства на земельных участках Московской области также сталкивается с определенными проблемами. Одной из них является недостаток квалифицированных кадров в сельском хозяйстве. Необходимо усилить подготовку специалистов в данной области и привлечь молодых людей к занятию сельским хозяйством.

Таким образом, сельское хозяйство на земельных участках Московской области имеет хорошие перспективы для развития. При наличии государственной поддержки и внедрении новых технологий, сельскохозяйственные предприятия Московской области могут повысить свою эффективность и конкурентоспособность на рынке. Заинтересованным инвесторам и предпринимателям открываются широкие возможности для вложения средств и развития сельскохозяйственного бизнеса.

Анализ долевого строительства на земельных участках Московской области

Первое, что следует отметить, это рост спроса на жилье в Московской области. Благодаря активному экономическому развитию и улучшению жизни населения, число людей, желающих приобрести недвижимость, постоянно увеличивается. Это позволяет девелоперам активно развивать проекты долевого строительства на земельных участках.

Вторым важным фактором, влияющим на развитие долевого строительства, является упрощение процедур регистрации прав собственности на жилье. Государство активно работает над улучшением законодательства и сокращением сроков оформления документов, что делает процесс покупки жилья более простым и доступным для граждан Московской области.

Третьим фактором, важным для анализа долевого строительства на земельных участках Московской области, является модернизация строительной инфраструктуры. Улучшение дорог, расширение



общественного транспорта, а также развитие коммуникаций (газа, электричества, водоснабжения) позволяют разрабатывать и строить новые жилые комплексы на земельных участках с более высоким комфортом и качеством.

Разработка инфраструктуры и строительство новых жилых комплексов на земельных участках в Московской области также стимулируется наличием современных технологий и материалов. В настоящее время разработано множество новых строительных материалов, которые позволяют строить надежные, энергоэффективные и прочные здания, что является важным фактором при выборе долевого строительства.

В целом, анализ долевого строительства на земельных участках Московской области позволяет сделать вывод о его активном развитии и перспективах на ближайшие годы. С постоянным ростом спроса на жилье, упрощением процедур регистрации прав собственности, модернизацией строительной инфраструктуры и использованием современных технологий, долевое строительство продолжит быть одним из основных способов приобретения недвижимости в Московской области.

Возможности для индивидуального жилищного строительства на земельных участках Московской области

Одним из главных преимуществ для индивидуального жилищного строительства в Московской области является наличие различных строительных проектов и дизайнерских решений. Владельцы участков могут выбирать из различных архитектурных стилей, планировок и материалов для строительства своего дома. Это позволяет создать уникальное жилище, которое подходит под индивидуальные потребности и предпочтения.

Еще одним преимуществом индивидуального жилищного строительства в Московской области является возможность выбора участка под свои потребности. В области предлагается разнообразие земельных участков различной площади и местоположения. Владельцы участков могут выбрать участок с живописным видом, близким расположением к лесу или воде или с удобным доступом к городской инфраструктуре.

Кроме того, владельцы земельных участков в Московской области имеют возможность получить финансовую поддержку от государства для строительства своего дома. Подобные программы предоставляют субсидии или льготные кредиты на строительство и позволяют значительно сэкономить на затратах.

В целом, Московская область предоставляет широкие возможности для индивидуального жилищного строительства на земельных участках. Это позволяет жителям столицы и пригородов создать комфортный и уникальный дом, сочетающий в себе преимущества загородной жизни и близость к городу.

Роль государства в развитии рынка земельных участков Московской области

Регулирование и контроль

Государство играет важную роль в развитии рынка земельных участков Московской области. Оно осуществляет регулирование и контроль за использованием земельных ресурсов и предоставлением земельных участков в собственность или аренду. На основании законов и нормативных актов, государство определяет правила использования земли, устанавливает требования к условиям приобретения земельных участков, а также ограничения по их использованию.

Формирование рыночных отношений

Государство способствует формированию рыночных отношений на рынке земельных участков. Оно разрабатывает и внедряет механизмы, которые позволяют участникам рынка свободно осуществлять куплю-продажу земельных участков и заключать договоры аренды с соблюдением установленных правил и требований. Государство также создает условия для конкуренции на рынке и контролирует его функционирование.

Поддержка инвестиций и развитие инфраструктуры

Государство активно поддерживает инвестиции в развитие рынка земельных участков Московской области. Оно принимает меры по созданию благоприятных условий для инвесторов и предоставляет льготы, субсидии и другие финансовые механизмы. Кроме того, государство осуществляет развитие инфраструктуры, что содействует повышению привлекательности земельных участков и расширению возможностей для реализации инвестиционных проектов.

Борьба с незаконными сделками и нарушениями

Государство также борется с незаконными сделками и нарушениями на рынке земельных участков Московской области. Оно активно контролирует соблюдение законодательства и принимает меры по выявлению и подавлению незаконных действий. Государство также осуществляет надзор за деятельностью организаций, занимающихся предоставлением земельных участков, чтобы предотвратить нарушения прав и интересов граждан и компаний.



Таким образом, роль государства в развитии рынка земельных участков Московской области охватывает широкий спектр деятельности: от регулирования и контроля до поддержки инвестиций и борьбы с незаконными сделками. Это позволяет обеспечить стабильное и эффективное функционирование рынка, а также создать благоприятные условия для развития инфраструктуры и привлечения инвестиций в регион.

Финансовая сторона сделок с земельными участками Московской области

В цену земельного участка обычно входят следующие факторы:

- расположение: участки, находящиеся ближе к Москве или другим крупным городам Московской области, обычно имеют более высокую цену;
- площадь: большие земельные участки, как правило, стоят дороже маленьких;
- категория земли: земельные участки разделены на несколько категорий (сельскохозяйственные, жилищно-коммунальные и т.д.), и цена может различаться в зависимости от категории;
- инфраструктура: наличие развитой инфраструктуры (дорог, коммуникаций, общественного транспорта) может повысить стоимость участка.

При покупке земельного участка необходимо также учитывать дополнительные расходы, такие как юридические услуги для осуществления сделки, налоги на сделку, а также возможные затраты на подготовку участка для строительства.

Важно отметить, что финансовая сторона сделок с земельными участками в Московской области может быть подвержена изменениям в зависимости от текущей экономической ситуации и спроса на рынке. Поэтому рекомендуется проводить анализ рынка и консультироваться с профессионалами перед принятием решения о покупке или продаже земельного участка.

Преимущества и недостатки собственности на земельные участки Московской области

Собственность на земельные участки в Московской области имеет как преимущества, так и недостатки. Рассмотрим основные из них:

Преимущества:

1. Инвестиционные возможности. Владение земельным участком предоставляет возможность использовать его в коммерческих целях, например, для строительства жилого или коммерческого объекта. Это может стать источником дополнительного дохода и вложения капитала.
2. Стабильность и надежность. Владея земельным участком, вы имеете право на его использование в соответствии с законодательством. Это обеспечивает стабильность и надежность, так как собственность на землю является долгосрочным активом.
3. Контроль использования. Собственник земельного участка имеет право контролировать его использование и вносить изменения в виде строительства, развития инфраструктуры или землепользования. Это позволяет расширять возможности участка и увеличивать его стоимость.

Недостатки:

1. Высокие затраты. Приобретение и обслуживание земельного участка требует значительных финансовых затрат. Кроме того, налоги на недвижимость и землю являются дополнительной финансовой нагрузкой на собственника.
2. Ограничения использования. Земельный участок подчиняется законодательству и правилам регулирования землепользования. Это ограничивает возможности владельца в использовании участка, например, в строительстве или разработке. Нарушение этих ограничений может привести к административным или юридическим проблемам.
3. Риски при изменении рыночной ситуации. Собственность на землю может быть зависима от изменения рыночной ситуации, так как стоимость земельных участков может колебаться. Это может создать риски для собственника, особенно при решении о продаже или инвестировании в недвижимость.

В целом, собственность на земельные участки в Московской области предоставляет возможности для инвестиций и контроля использования, хотя сопутствующие затраты и ограничения могут быть значительными. Важно оценить все преимущества и недостатки перед принятием решения о приобретении земельного участка.

Застройка и трансформация земельных участков Московской области

Московская область активно развивается и трансформируется в соответствии с растущими потребностями населения. В результате увеличения численности населения и развития экономики, спрос на земельные участки в Московской области постоянно возрастает. Для удовлетворения этого спроса и обеспечения доступности земельных участков для застройки разрабатываются специальные стратегии и планы развития.

Одним из основных направлений развития земельных участков является интенсивная застройка. В рамках этого направления происходит выделение и подготовка земельных участков под различные



виды застройки: жилую, коммерческую, промышленную и т.д. Строительные компании активно ищут новые земельные участки для своих проектов и проводят масштабные работы по их благоустройству и подготовке к строительству.

Важным аспектом развития земельных участков является их трансформация. Под трансформацией понимается изменение функционального назначения земельного участка или его условий использования. Это может включать перевод земельного участка из одной категории использования в другую, изменение правового статуса участка, изменение параметров разрешенной застройки и т.д. Трансформация земельных участков позволяет более эффективно использовать имеющийся земельный ресурс и адаптироваться к изменяющимся потребностям и требованиям.

Помимо интенсивной застройки и трансформации, важным направлением развития земельных участков Московской области является их благоустройство. Благоустройство земельных участков включает в себя проведение работ по созданию инфраструктуры (дороги, электроснабжение, водоснабжение и т.д.), озеленению и обустройству территории, а также создание необходимых условий для удобства жителей и бизнеса.

В целом, застройка и трансформация земельных участков Московской области являются важными мероприятиями, направленными на эффективное использование земельных ресурсов и развитие региона в соответствии с современными потребностями и стандартами. Эти процессы способствуют созданию комфортной и благоприятной среды для жизни и развития населения.

Основные игроки на рынке земельных участков Московской области

Рынок земельных участков Московской области представлен широким спектром участников, которые вносят свой вклад в его развитие и формирование. Среди основных игроков на рынке земельных участков можно выделить следующие:

1. Государство. Как владелец земельных ресурсов, государство играет ключевую роль в управлении и регулировании рынка земельных участков. В Московской области существует специальный орган - Министерство земельных ресурсов и имущества Московской области, которое занимается выделением и продажей земельных участков.
2. Инвесторы. Крупные и малые инвесторы активно участвуют в развитии рынка земельных участков Московской области. Они приобретают земли под строительство жилых и коммерческих объектов, создавая новые инфраструктурные объекты и внося значительные инвестиции в развитие региона.
3. Землевладельцы. Физические и юридические лица, которые являются собственниками земельных участков, также играют важную роль на рынке земли. Они могут продавать и арендовать свои участки, сотрудничать с инвесторами и государственными структурами для реализации различных проектов.
4. Строительные компании. Они активно участвуют в строительстве жилых и коммерческих объектов на земельных участках. Строительные компании выбирают наиболее перспективные участки и реализуют на них свои проекты.
5. Брокеры и агентства недвижимости. Они выполняют посредническую функцию на рынке земельных участков, помогая покупателям и продавцам находить друг друга и проводить сделки.

Таким образом, основные игроки на рынке земельных участков Московской области взаимодействуют между собой, создавая условия для развития и инвестиций в регион.

Источник: 1. <https://www.more-angel.ru/analiz-rynka-zemelnyh-uchastkov-moskovskoy-oblasti-2023-osnovnye-tendentsii-i-perspektivy/>

Данные о показателях ликвидности (сроков экспозиции) для земельных участков, представленные на сайте <https://statrilt.ru>, приведены на рис. 8.



Сроки ликвидности, Сроки продажи, экспозиции - типичные для рынка земельных участков и массивов на 01.01.2025 года

Категория: Корректировки рыночной стоимости земельных участков (опубликовано 17.01.2025 г.)

- типичные для рынка сроки экспозиции земельных участков и массивов (в месяцах)

Итоги расчетов СтатРиэлт на основе актуальных рыночных данных за истекший квартал:

№	Объекты недвижимости	Нижняя граница	Верхняя граница	Среднее значение по РФ	По регионам		
					А группа	Б группа	В группа
1	Земельные участки населенных пунктов (для размещения и строительства жилых, коммерческих и общественных зданий, строений и сооружений)	2	8	5	4	5	7
2	Земельные участки населенных пунктов для сельскохозяйственного использования, а также участки земель сельскохозяйственного назначения для дачного строительства, для садоводства	2	11	6	5	6	8
3	Земельные участки категории промышленности, транспорта, связи и иного специального назначения, а также участки земель населенных пунктов, предназначенные для размещения производственных объектов и объектов инженерной и коммунальной инфраструктуры	4	24	12	10	12	16
4	Земельные участки сельскохозяйственного назначения (в зависимости от разрешенного использования, общей площади, местоположения и возможности подключения коммуникаций), исключая земли для дачного строительства и для садоводства	8	29	16	13	16	21

Примечания:

1. Сроки продажи определены по срокам нахождения объектов в открытой экспозиции при выборе по каждому виду объектов в различных регионах Российской Федерации. Сроки действительны в рыночных условиях и с применением рыночных технологий продажи (профессиональными риэлторами, с регулярной рекламой объектов продажи в самых массовых региональных СМИ).

2. При достаточном аргументировании и обосновании заинтересованных сторон сделки срок ликвидности может быть согласованно принят в пределах:

- нижняя граница – востребованные рынком объекты, расположенные на плотно застроенных территориях с высоким пешеходным и/или транспортным трафиком, обеспеченные инженерной и дорожной инфраструктурой;
- верхняя граница выборки – объекты наибольшей площади и худшего качества (по местоположению, насыщенности и качеству инженерной и дорожной инфраструктуры).

3. Анализ объявлений сети интернет с предложениями объектов недвижимости Российской Федерации выявил влияние местоположения на некоторые корректировки рыночной стоимости: скидка на торг, сроки ликвидности.

По степени влияния местоположения на корректировки сформированы группы населенных пунктов и прилегающих к ним земель (с учетом уточнения от 02.05.2023 г.):

- А-группа: город Москва в пределах МКАД, Зеленоград и города-спутники Москвы: Балашиха, Королёв, Котельники, Красногорск, Люберцы, Мытищи, Реутов, Химки; г. Санкт-Петербург в пределах КАД; г. Сочи и города черноморского побережья Краснодарского края; г. Севастополь; г. Ялта, г. Алупка, г. Евпатория; а также земельные участки их прилегающих территорий;
- Б-группа: областные, республиканские и краевые города-центры с агломерациями и их города-спутники, расположенные в пределах 30-ти километровой зоны от регионального центра, территории Москвы и города Московской области, не вошедшие в А-группу, а также города Ленинградской области и другие города Российской Федерации с численностью населения более 50 тысяч человек, не вошедшие в А-группу, а также земельные участки их прилегающих территорий;
- В-группа: остальные города и населенные пункты Российской Федерации, не вошедшие в А-группу и Б-группу, а также земельные участки их прилегающих территорий.

Источник: 1. <https://statirelt.ru/statistika-rynka/statistika-na-01-01-2025-q/korrektirovki-stoimosti-zemelnykh-uchastkov/3696-sroki-likvidnosti-sroki-prodazhi-ekspozitsii-tipichnye-dlya-rynka-zemelnykh-uchastkov-i-massivov-na-01-01-2025-qoda>

Рис. 8. Срок экспозиции для земельных участков

Сроки экспозиции (по данным ООО «Информ-оценка») на рынке земельных участков под индивидуальное жилищное строительство в Московской области по итогам I полугодия 2024 г. представлены на рис. 9.

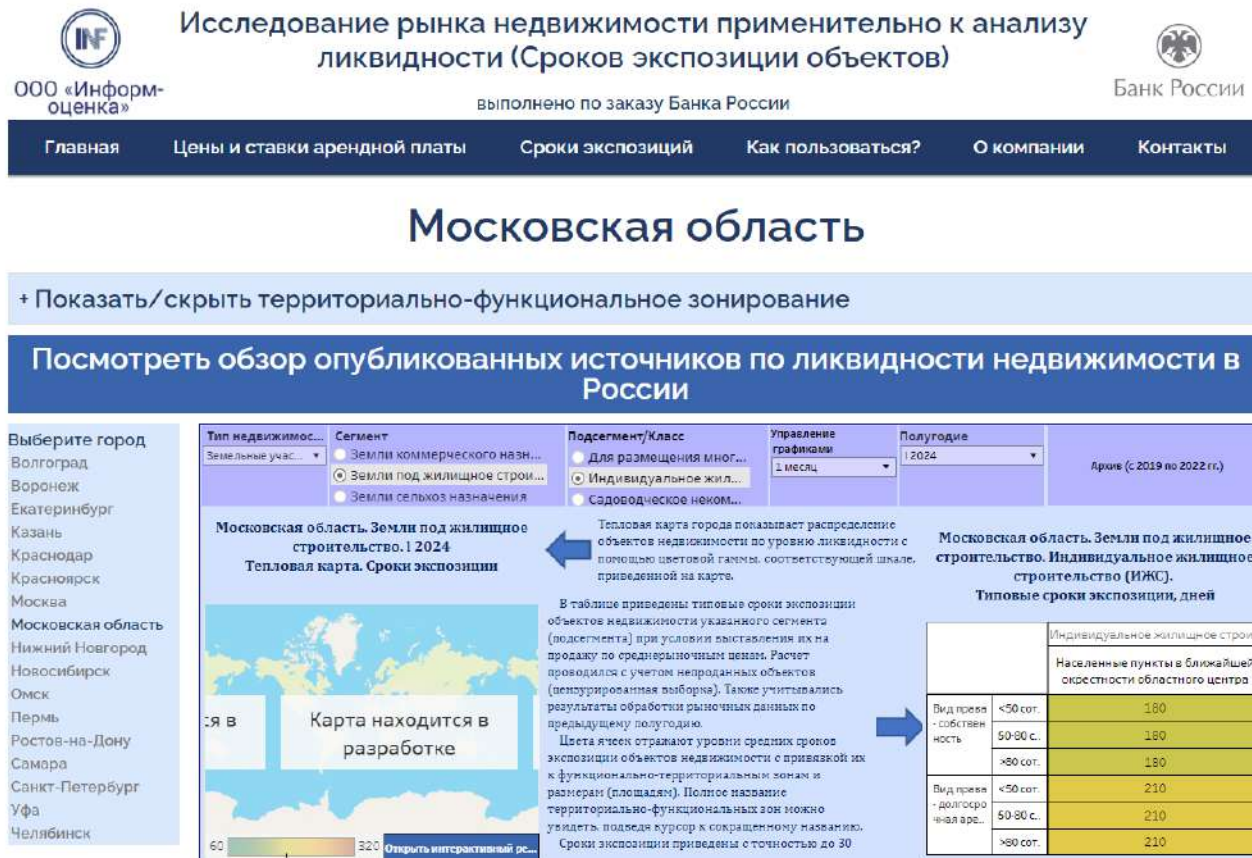


Рис. 10. Сроки экспозиции на рынке земельных участков под индивидуальное жилищное строительство в Московской области по итогам I полугодия 2024 г.

Источник: <https://imr.ru/главная/сроки-экспозиций/экспозиция-московская-область/>

Таким образом, срок экспозиции для земельных участков, аналогичных оцениваемым, составляет от 5 до 6 мес.

5. Анализ влияния общей политической и социально-экономической обстановки на рынок недвижимости¹

Состояние и перспективы российской экономики

В 1990-е годы интеграция России в западоцентричную мировую экономику и долларовую систему финансов привела к разрушению хозяйственных связей всех предприятий и разорению ключевых, технологически и технически сложных отраслей российской экономики: станкостроения, машиностроения, судостроения, авиастроения и к значительной зависимости страны от импорта продукции этих отраслей: станков и оборудования, машин, самолетов и судов, автотранспорта и сельхозтехники, приборов и электроники, а также комплектующих узлов и запасных частей к ним. В результате экономика стала критически зависимой от поставок всех видов импортных товаров как производственного, так и потребительского назначения. Вследствие этого, типичные для капиталистической системы экономические кризисы (2009, 2020 годов), а также геополитическая и экономическая блокада России со стороны США в течение последнего десятилетия оказывали непосредственное негативное влияние на российскую экономику, что вызвало изменение экономических связей, сдерживание промышленного производства, нестабильность внешнеторгового оборота, внутреннего товарооборота и объемов грузоперевозок, рост инфляции и снижение доходов, нестабильность спроса. Это потребовало изменения структуры экономики в пользу большего импортозамещения и переориентации рынков сбыта и поставок.

Изменение отраслевой структуры в целом положительно влияет на перспективу экономики, снизило внешние риски, повысило стимулы предприятий импортозамещающих отраслей. В результате, весь 2023 год и 11 месяцев 2024 года макроэкономические показатели России улучшались. Растет промышленное производство (пищевое, машиностроение, автомобилестроение, судостроение, станкостроение), наблюдается рост продукции электроники, мебели и одежды, продуктов и услуг ит-отрасли, растут выпуск товаров и предоставление услуг, торговля и общественное питание, пассажирооборот общественного транспорта. Растёт оборот добывающих отраслей и обеспечение электроэнергией и водоснабжения, отмечен рост инвестиций в основные фонды. Возросла средняя реальная заработная плата и реальные доходы населения, что положительно выразилось в поддержании потребительского спроса и товарообороте. Всё это прямо или косвенно демонстрирует общую тенденцию восстановления экономического роста, что выразилось в росте ВВП.

Однако, сохранились и отрицательные показатели: обесценивание рубля, высокая инфляция и задолженности перед банками. Снижение курса рубля ведет к росту цен импорта и потребительских цен. С целью сдерживания инфляции Банк России резко поднял ключевую ставку, что значительно повысило стоимость кредитов для бизнеса и населения. Как результат, снизились физические объемы импорта, растут цены импортных товаров, комплектующих для отечественного производства. Из-за роста издержек и себестоимости производства возросла промышленная инфляция, растут задолженности бизнеса и населения, остаются низкими рентабельность и доходы. Рост промышленной инфляции влечет за собой рост потребительских цен.

В поддержку экономической стабильности Правительство России реализует комплексные федеральные программы развития перспективных направлений экономики, множество инфраструктурных проектов, принимает адресные меры финансовой поддержки населения с низкими доходами, а также производящих отраслей и отдельных ключевых предприятий.

Тенденции на рынке недвижимости

За период январь – июнь 2024 года в среднем по РФ отмечен рост цен недвижимости:

- новых квартир - на 7,0%;
- квартир вторичного рынка – на 6,0%;
- индивидуальных домов – на 12,0%;
- земельных участков для жилищного строительства – на 5,0%;
- торговых помещений и зданий – на 10,0%;
- административных помещений и зданий – на 8,0%;
- складских помещений и зданий – на 10,0%;
- производственных помещений и зданий – на 11,0%.

По данным Росреестра, за январь-сентябрь 2024 года заключено 611 587 договоров участия в долевом строительстве нового жилья, что на 9 % меньше, чем за тот же период 2023 года (675 375). Резкое снижение произошло за период июль-сентябрь 2024 года. На фоне инфляции и значительно выросших цен на рынке жилья в новостройках (ажиотажный рост цен существенно превышал рост экономики, производительности и оплаты труда) снижение количества сделок стало следствием резкого повышения Банком России ключевой ставки с июля 2024 года с 7,5% до 21% на сегодня, ростом, в связи с этим, ставок кредитования коммерческих банков, сокращением льготных

¹ <https://statirelt.ru/downloads/2025-1.pdf>



ипотечных программ и резким сокращением объёмов ипотечного кредитования (-21,1%). Цены стали снижаться до уровня, соответствующего минимальной рентабельности строительства.

Рынок вторичного жилья в части ценообразования и спроса ориентировался на рынок новостроек. Ранее рост цен и продаж был обусловлен обесцениванием денег и ростом цен новостроек. С июля 2024 года после остановки роста цен на первичном рынке рост цен вторичного рынка продолжился. Но с рынка уходят (продаются по приемлемой цене или снимаются с экспозиции) наиболее ликвидные объекты. По мере роста цен спрос снижается, но и объём предложения снижается из-за неопределённости на рынке.

Рынок коммерческой недвижимости достаточно стабилен, прослеживается тренд роста. На фоне структурных изменений в экономике и роста макроэкономических показателей наблюдается активизация рынка недвижимости, связанного с отраслями импортозамещения. Развивается оптовая и розничная торговля, сфера общественного питания, сфера услуг. Следовательно, растёт спрос на объекты недвижимости этих сфер бизнеса. Остается стабильно активным рынок складской недвижимости. Со строительством новых автомагистралей и инфраструктуры развивается складское строительство новых территорий. Рост цен обусловлен некоторым ростом экономики и обесцениванием денег.

Рынок земельных участков развивается в категории земель населенных пунктов для жилищного строительства: многоквартирного строительства, индивидуального жилья, дачного и садового строительства. Другие категории земель (промышленности, сельхозназначения и инфраструктуры) востребованы в части проектного финансирования бизнеса и развития социально-культурной сферы.

Перспективы рынка недвижимости

Большая территория страны, политическая стабильность, полная обеспеченность энергией, всеми необходимыми минералами и ресурсами дают несравнимую с другими странами возможность инвестирования и развития энергоёмких производств, промышленности стройматериалов, пищевой, химической промышленности, строительства комфортного жилья, складов, объектов торговли и сферы услуг, сельскохозяйственных, коммунальных и других вспомогательных зданий, объектов инженерной инфраструктуры и транспортных коммуникаций.

По мере социально-культурного развития общества, экономики, рынка недвижимости и строительных технологий предъявляются повышенные требования к качеству строительства, к функциональным и эксплуатационным свойствам зданий, к инженерной инфраструктуре и благоустройству населенных пунктов. Коррекция и баланс цен способствуют здоровой конкуренции на рынке, повышению качества строительных материалов, качества строительства и степени готовности объектов, сдаваемых в эксплуатацию, а рост цен недвижимости стимулирует деловую и инвестиционную активность.

Активное участие государства в формировании сбалансированной отраслевой структуры экономики, менее зависимой от внешних рисков, позволило перейти к стабильному росту доходов, к восстановлению деловой активности, восстановлению спроса на новые и реконструированные объекты недвижимости:

1. В условиях большого износа жилищного фонда страны и низкой насыщенности рынка новым жильем востребованы по экономически обоснованной цене комфортабельные новые квартиры и индивидуальные жилые дома компактного формата, обеспеченные развитой инженерной и социальной инфраструктурой. Повышение ставок жилищного кредитования и сокращение с 1 июля 2024 года объемов субсидирования льготной ипотеки охладило первичный рынок, снизило спрос и остановило рост цен новостроек. В сегменте перегретого рынка стандартных квартир массовой застройки: сократился спрос, повысились скидки на торг, конкуренция застройщиков привела к незначительной коррекции цен. Но в условиях роста себестоимости строительства и обесценивания денег рынок быстро сбалансировался и стабилизировался. В дальнейшем ожидается рост цен в соответствии с общеэкономическим ростом и/или в пределах обесценивания денег.

2. Вторичка, которая в последние годы значительно отставала в росте цен, начала "подтягиваться" к первичке и будет расти, как минимум, на уровне обесценивания рубля, как максимум - до уровня цен первички за минусом соответствующего износа.

3. Коммерческая недвижимость.

Насыщенность торговых площадей, площадей для предоставления платных услуг и общественного питания пока невысокая. Эти отрасли дают быструю оборачиваемость денег. Поэтому по мере роста экономики сохранится востребованность этих объектов на рынке. В связи с быстрым развитием ИТ-отрасли и интернетторговли ожидается значительный рост всей соответствующей инфраструктуры (склады, логистика, пункты выдачи).

В условиях мировых противоречий и конфликтов, в условиях сохранения высоких цен импорта и развития импортозамещающих отраслей ожидает своего роста рынок производственной недвижимости (новые здания, сооружения и площадки)

технологичное промышленное производство, производство мебели и бытовых товаров, а также сельскохозяйственной недвижимости и недвижимости, связанной с сельхозпереработкой и хранением.

Ожидает развития туристический бизнес, прежде всего, внутренний туризм, водный отдых; перспективны объекты и инфраструктура индустрии краткосрочного отдыха выходного дня, водного отдыха, туризма и спорта. Это влечёт за собой реконструкцию и новое строительство качественной рекреационной инфраструктуры (гостиницы, дома отдыха и санатории, пляжи, аквапарки и аттракционы, внутренние дороги, придорожный и прибрежный сервис, благоустройство населенных пунктов).

4. Перспективны инвестиции в земельные участки, как не требующие значительных вложений на обслуживание. Выгодны для инвестирования земли поселений в узловых местах, близкие к инженерной инфраструктуре: для розничной торговли, для автосервиса, для сетевых автозаправочных станций, в пригородах – для инфраструктуры автотуризма, для качественных современных складов и логистических центров, для энергозатратных и высокотехнологичных производств. Эти направления бизнеса недостаточно развиты на региональных рынках и имеют большую перспективу развития.

Ожидают спроса земельные участки для комплексной застройки территорий в рамках реализации государственных и региональных программ социального и отраслевого развития.

Строительство объектов недвижимости для отраслей импортозамещения, для сельскохозяйственного производства, хранения и переработки в условиях снижения спроса на жилищное строительство будет востребовано и перспективно. Сохранит свою востребованность новое строительство и реконструкция объектов инфраструктуры: инженерные коммуникации, дороги, рекреационное благоустройство.

В таких условиях приобретение качественной и перспективной недвижимости является хорошим способом улучшения жилищных условий, улучшения условий своего бизнеса, сохранения, накопления и преумножения средств. Это: комфортабельные квартиры («первичка» и качественная капитальная «вторичка» в административных и исторических центрах, в новых развитых экологически чистых и экономически развивающихся районах), капитальные индивидуальные дома в городе и пригороде со всей инфраструктурой, перспективная коммерческая недвижимость (торговые помещения, помещения для общественного питания и бытовых услуг, станций техобслуживания автомобилей в узловых территориальных зонах развивающихся городов, качественные склады с развитой инфраструктурой, энергетически обеспеченные производственные здания и комплексы, объекты рекреационного назначения, туристического сервиса и бизнеса развлечений), а также перспективные земельные участки под строительство вышеуказанных объектов.

Источник: 1. <https://statrelt.ru/downloads/2025-1.pdf>

6. Анализ влияния общей политической и социально-экономической обстановки в стране и регионе расположения объекта оценки на рынок оцениваемого объекта

Санкции и неопределенность в отношении будущей геополитической напряженности оказывают негативное влияние на инвестиционную привлекательность российских активов и активность рынка недвижимости.

Увеличение пенсионного возраста позволит повысить уровень жизни и потребления населения, что в свою очередь, позитивно отразится на розничном товарообороте и приведет к росту арендного дохода, получаемого от недвижимости. Тем не менее влияние изменения пенсионного возраста будет растянуто во времени.

21 февраля 2022 года, президент России Владимир Путин подписал указы о признании суверенитета Донецкой и Луганской народных республик в границах Донецкой и Луганской областей Украины до 2014 года.

24 февраля 2022 года Владимир Путин заявил о начале специальной операции в Донбассе. На фоне обострения ситуации вокруг Донбасса произошел крупнейший обвал фондового российского рынка со времен присоединения Крыма.

30 сентября 2022 года были подписаны Договоры о включении новых территорий в состав России: ДНР, ЛНР, Херсонской и Запорожской областей.

Общедоступная информация и методический инструментарий по независимым от оценщика объективным причинам не позволяют достоверно спрогнозировать влияние проведения специальной военной операции на ценообразование рынка объекта (объектов) оценки.



3.2.2. Определение сегмента рынка, к которому принадлежат оцениваемые объекты

В данном подразделе проводится определение сегмента рынка, к которому принадлежат оцениваемые объекты. Если рынок недвижимости неразвит и данных, позволяющих составить представление о ценах сделок и (или) предложений с сопоставимыми объектами недвижимости, недостаточно, допускается расширить территорию исследования за счет территорий, схожих по экономическим характеристикам с местоположением оцениваемых объектов.

Как отмечалось ранее, оцениваемые объекты непосредственно связаны с рынком недвижимости.

При проведении настоящей оценки было принято решение провести определение сегмента рынка с учетом характера объектов оценки. Для решения данной задачи был принят подход, изложенный в учебнике «Оценка стоимости недвижимости» Грибовский С.В., Иванова Е.Н., Львов Д.С., Медведева О.Е.; ИНТЕРРЕКЛАМА, 2003.

Конкретные сегменты рынка недвижимости характеризуются видом использования имущества, местоположением, потенциалом приносимого дохода, типичными характеристиками арендаторов, инвестиционной мотивацией и другими признаками, признаваемыми в процессе обмена недвижимого имущества. В свою очередь, рынки недвижимости испытывают влияние разнообразных факторов социального, экономического, государственного и экологического характера.

Рынок недвижимости подразделяется на сегменты исходя из назначения недвижимости и ее привлекательности для различных участников рынка. Сегменты, в свою очередь, подразделяются на субрынки в соответствии с предпочтениями покупателей и продавцов, на которые влияют социальные, экономические, государственные и экологические факторы. Исследование сегментов рынка недвижимости проводится по таким параметрам, как местоположение, конкуренция, а также спрос и предложения, которые относятся к общим условиям рынка недвижимости.

Разбиение рынка недвижимости на отдельные сегменты проводится в соответствии с преобладающими потребностями участников рынка, инвестиционной мотивацией, местоположением, сроком фактического функционирования объекта, физическими характеристиками, дизайном, особенностями зонирования недвижимости.

Принципы классификации объектов, положенные в основу сегментации рынков недвижимости, подчинены конкретным задачам процедуры оценки и требуют всестороннего учета характеристик оцениваемой недвижимости.

В зависимости от назначения (направления использования) объекта недвижимости, рынок можно разделить на пять сегментов:

- жилая недвижимость (многоквартирные, односемейные дома, квартиры и комнаты);
- коммерческая недвижимость (офисные, торговые, производственно-промышленные, торговые, складские здания, гостиницы, рестораны);
- промышленная недвижимость (промышленные предприятия, здания НИИ);
- незастроенные земельные участки различного назначения (городские земли, сельскохозяйственные и охотничьи угодья, заповедники, зоны разработки полезных ископаемых);
- недвижимость специального назначения (объекты, имеющие ограничения по их использованию в силу специфики конструктивных характеристик, например церкви, аэропорты, тюрьмы и др.).

В зависимости от состояния земельного участка, рынок недвижимости можно разделить на:

- застроенные земельные участки;
- незастроенные земельные участки, пригодные для последующей застройки;
- незастроенные земельные участки, не пригодные для последующей застройки.

В зависимости от характера полезности недвижимости (ее способности приносить доход) подразделяются:

- доходная недвижимость;
- условно доходная недвижимость;
- бездоходная недвижимость.

В зависимости от степени представленности объектов:

- уникальные объекты;
- редкие объекты;
- широко распространенные объекты.

В зависимости от экономической активности регионов:

- активные рынки недвижимости;



- пассивные рынки недвижимости.

В зависимости от степени готовности:

- незастроенные земельные участки;
- готовые объекты;
- не завершённые строительством объекты;
- объекты, нуждающиеся в реконструкции.

Каждый из перечисленных рынков недвижимости, в свою очередь, может быть разделен на специализированные субрынки. Субрынки сегментируются в соответствии с покупательскими предпочтениями по отношению к цене недвижимости, сложности управления, величине дохода, степени износа, окружению, более узкой специализацией и др. Так, рынок сельскохозяйственной недвижимости может быть подразделен на рынки пастбищ, животноводческих ферм, лесных угодий, пахотных земель, садов и пастбищ для крупного рогатого скота.

Процесс идентификации конкретного объекта в рамках более крупного рынка называется сегментацией. Процесс сегментации рынка обычно заключается в дезагрегировании, или выделении, оцениваемой недвижимости в самостоятельный подкласс в соответствии с выявленными характеристиками оцениваемого объекта.

Субрынок делится на меньшие сегменты в результате определения различных предпочтений покупателей и продавцов относительно размера, дизайна, ценового диапазона, местоположения и др.

Определение сегмента рынка по вышеуказанной сегментации рынка недвижимости, к которому относятся оцениваемые объекты, представлено в табл. 17.

Таблица 17.

Определение сегмента рынка для оцениваемых объектов

№ п/п	Признаки классификации объектов недвижимости	Сегмент рынка недвижимости для оцениваемых объектов
1	В зависимости от назначения (направления использования) объекта недвижимости	Земельные участки
2	В зависимости от состояния земельного участка	Незастроенные земельные участки
3	В зависимости от характера полезности недвижимости (ее способности приносить доход)	Доходная недвижимость
4	В зависимости от степени представленности объектов	Широко распространенные объекты
5	В зависимости от экономической активности регионов	Активный рынок недвижимости
6	В зависимости от степени готовности	Незастроенные земельные участки

Источник: 1. Анализ оценщика.

Применительно к оцениваемым объектам, исходные для оценки данные могут наблюдаться на следующих рынках (в терминологии Международного стандарта финансовой отчетности (IFRS) 13 «Оценка справедливой стоимости»):

- посредническом рынке;
- рынке «от принципала к принципалу».

Кроме указанных в табл. 17 показателей, была проведена локализация рынка объектов недвижимости непосредственно связанных с оцениваемыми объектами. Локализация рынка проведена по причине того, что в отчете должна быть изложена информация, существенная с точки зрения оценщика для определения стоимости объектов оценки. Локализация условий поиска объектов анализа позволяет отобрать наиболее информационно ценные оферты. Исходные условия локализации представлены в табл. 18.

Таблица 18.

Исходные условия локализации объектов анализа

Наименование показателя	Значение показателя
Вид использования и (или) зонирование:	
категория объекта	земли населенных пунктов
разрешенное использование объекта	для индивидуального жилищного строительства и размещения объектов делового, общественного и коммерческого назначения
Характеристики местоположения:	
адрес объекта	Московская область, г. Балашиха (в районе д. Дятловка КП «Купавна Суті» и рядом находящиеся аналогичные поселки)
ценовая зона в пределах области	в пределах от 16 до 30 км от МКАД
типовая зона в пределах города	не локализовалась
удаление от МКАД	17 км от МКАД
Физические характеристики:	
площадь	не локализовалась



Наименование показателя	Значение показателя
наличие коммуникаций и улучшений	не локализовалось
рельеф объекта	не локализовалось
форма объекта	не локализовалось

Источник: 1. Анализ оценщика.

В качестве объектов анализа, при проведении настоящей оценки, были отобраны предложения о продаже объектов недвижимости в соответствии с указанными в табл. 18 условиями локализации. В качестве источников информации использовались информационные сайты, ссылки на которые представлены в Приложении 1 настоящего отчета.

На указанных в Приложении 1 настоящего отчета ресурсах, актуальны оферты, которые могут рассматриваться как объекты анализа.

3.2.3. Анализ фактических данных о ценах предложений

В данном разделе проводится анализ фактических данных о ценах сделок и (или) предложений с объектами недвижимости из сегментов рынка, к которым могут быть отнесены оцениваемые объекты при фактическом, а также при альтернативных вариантах их использования, с указанием интервала значений цен.

Согласно требованию п. 22 ФСО №7 - «При проведении оценки должны быть описаны объем доступных оценщику рыночных данных об объектах-аналогах и правила их отбора при проведении расчетов. Использование в расчётах лишь части доступных оценщику объектов-аналогов должно быть обосновано в отчете об оценке». Оценщик использовал и описал весь ДОСТУПНЫЙ ему объем рыночных данных из доступных источников информации для составления выборки объектов – аналогов (объектов анализа). В выборку вошли объекты недвижимости, схожие по характеристикам с объектом (объектами) оценки.

Оценщик пришел к выводу, что количество найденных объектов – аналогов (объектов анализа), схожих по характеристикам с объектом (объектами) оценки, считается ДОСТАТОЧНЫМ для проведения анализа и последующих расчетов.

При проведении настоящей оценки объектами анализа являются объекты недвижимости, имущественные права на которые являются правом собственности.

Условия продажи объектов анализа – розничная продажа и сделки (заключенные Договора купли-продажи (ДКП)).

Описание объектов анализа представлено в табл. 19 – 26. Подтверждение наличия и описание объектов, выбранных в качестве объектов анализа, представлено в Приложении 1 к настоящему отчету.

Таблица 19.

Данные о виде использования объектов анализа

Объект анализа	Категория объекта	Разрешенное использование объекта*
Объект 1	земли населенных пунктов	для индивидуального жилищного строительства
Объект 2	земли населенных пунктов	для индивидуального жилищного строительства
Объект 3	земли населенных пунктов	для индивидуального жилищного строительства
Объект 4	земли населенных пунктов	для индивидуального жилищного строительства
Объект 5	земли населенных пунктов	для индивидуального жилищного строительства
Объект 6	земли населенных пунктов	для индивидуального жилищного строительства
Объект 7	земли населенных пунктов	для индивидуального жилищного строительства
Объект 8	земли населенных пунктов	для индивидуального жилищного строительства
Объект 9	земли населенных пунктов	для индивидуального жилищного строительства
Объект 10	земли населенных пунктов	для индивидуального жилищного строительства

Источник: 1. Анализ оценщика.

Таблица 20.

Данные об адресах объектов анализа

Объект анализа	Адрес объекта
Объект 1	Московская область, г. Балашиха (в районе д. Дятловка КП «Купавна Лайф-2»)
Объект 2	Московская область, г. Балашиха (в районе д. Дятловка КП «Купавна Лайф-2»)
Объект 3	Московская область, г. Балашиха (в районе д. Дятловка КП «Купавна Лайф-2»)
Объект 4	Московская область, г. Балашиха (в районе д. Дятловка КП «Купавна Сити»)
Объект 5	Московская область, г. Балашиха (в районе д. Дятловка КП «Полтево Вилладж»)
Объект 6	Московская область, г. Балашиха (в районе д. Дятловка КП «Полтево Вилладж»)
Объект 7	Московская область, г. Балашиха (в районе д. Дятловка КП «Купавна Лайф-2»)
Объект 8	Московская область, г. Балашиха (в районе д. Дятловка КП «Купавна Сити»)



Объект анализа	Адрес объекта
Объект 9	Московская область, г. Балашиха (в районе д. Дятловка КП «Купавна Сyti»)
Объект 10	Московская область, г. Балашиха (в районе д. Дятловка КП «Купавна Лайф-2»)

Источник: 1. Анализ оценщика.

Таблица 21.

Характеристики местоположения объектов анализа

Объект анализа	Типовая территориальная зона в пределах региона	Типовая территориальная зона в пределах города	Удаление от МКАД
Объект 1	от 16 до 30 км от МКАД	не определялась	Носовихинское ш., 16 км от МКАД
Объект 2	от 16 до 30 км от МКАД	не определялась	Носовихинское ш., 16 км от МКАД
Объект 3	от 16 до 30 км от МКАД	не определялась	Носовихинское ш., 16 км от МКАД
Объект 4	от 16 до 30 км от МКАД	не определялась	Носовихинское ш., 17 км от МКАД
Объект 5	от 16 до 30 км от МКАД	не определялась	Носовихинское ш., 23 км от МКАД
Объект 6	от 16 до 30 км от МКАД	не определялась	Носовихинское ш., 23 км от МКАД
Объект 7	от 16 до 30 км от МКАД	не определялась	Носовихинское ш., 16 км от МКАД
Объект 8	от 16 до 30 км от МКАД	не определялась	Носовихинское ш., 17 км от МКАД
Объект 9	от 16 до 30 км от МКАД	не определялась	Носовихинское ш., 17 км от МКАД
Объект 10	от 16 до 30 км от МКАД	не определялась	Носовихинское ш., 16 км от МКАД

Источник: 1. Анализ оценщика.

Таблица 22.

Физические характеристики объектов анализа

Объект анализа	Площадь, кв. м	№ на схеме поселка	Наличие коммуникаций и улучшений	Рельеф объекта	Форма объекта
Объект 1	2 900,0	н/д	коммуникации: электричество; инфраструктура поселка (ограждений участков нет)	ровный	относительно правильная
Объект 2	1 450,0	н/д	коммуникации: электричество; инфраструктура поселка (ограждений участков нет)	ровный	относительно правильная
Объект 3	1 452,0	н/д	коммуникации: электричество; инфраструктура поселка (ограждений участков нет)	ровный	относительно правильная
Объект 4	876,0	268	коммуникации: электричество и газификация; инфраструктура поселка	ровный	относительно правильная
Объект 5	2 170,0	19	коммуникации: электричество; инфраструктура поселка	ровный	относительно правильная
Объект 6	503,0	23	коммуникации: электричество; инфраструктура поселка	ровный	относительно правильная
Объект 7	1 027,0	248	коммуникации: электричество; инфраструктура поселка (ограждений участков нет)	ровный	относительно правильная
Объект 8	666,0	260	коммуникации: электричество и газификация; инфраструктура поселка	ровный	относительно правильная
Объект 9	859,0	269	коммуникации: электричество и газификация; инфраструктура поселка	ровный	относительно правильная
Объект 10	1 162,0	319	коммуникации: электричество; инфраструктура поселка (ограждений участков нет)	ровный	относительно правильная

Источник: 1. Анализ оценщика.

Таблица 23.

Данные об экономических характеристиках объектов анализа

Объект анализа	Уровень операционных расходов	Условия аренды	Состав арендаторов	Иные характеристики
Все объекты анализа	земельный налог в соответствии с действующим законодательством	н/д	н/д	н/д

Источник: 1. Анализ оценщика.

Таблица 24.

Данные о наличии движимого имущества, не связанного с недвижимостью для объектов анализа

Объект анализа	Данные о наличии движимого имущества, не связанного с недвижимостью
Все объекты анализа	отсутствует

Источник: 1. Анализ оценщика.

Таблица 25.

Данные о прочих характеристиках для объектов анализа

Объект анализа	Наличие подъездных дорог	Наличие факторов, повышающих стоимость объектов	Сведения о близости к объектам, нарушающим экологию местности
Все объекты анализа	в наличии	нет	нет

Источник: 1. Анализ оценщика.



Таблица 26.

Данные о других характеристиках объекта (объектов) оценки

Объект анализа	Наличие ограждения по периметру деревянным или металлическим забором*	Наличие системы освещения территории*	Наличие охраны территории*
Объект 1	огорожен с 3-х сторон	в наличии	в наличии
Объект 2	огорожен с 2-х сторон	в наличии	в наличии
Объект 3	огорожен с 2-х сторон	в наличии	в наличии
Объект 4	огорожен по периметру	в наличии	в наличии
Объект 5	нет	в наличии	в наличии
Объект 6	нет	в наличии	в наличии
Объект 7	огорожен с 2-х сторон	в наличии	в наличии
Объект 8	огорожен по периметру	в наличии	в наличии
Объект 9	огорожен по периметру	в наличии	в наличии
Объект 10	огорожен по периметру	в наличии	в наличии

* - значение данного показателя было уточнено в результате телефонного интервьюирования лица, контакты которого указаны в тексте объявления (предложения к продаже)

Источник: 1. Анализ оценщика.

Таблица 27.

Данные о ценах объектов анализа

Объект анализа	Площадь, кв. м	№ на схеме поселка	Цена объекта анализа, руб.	Удельная цена лота - объекта анализа, руб./кв. м	Примечание
Объект 1	2 900,0	н/д	18 850 000	6 500	оферта
Объект 2	1 450,0	н/д	9 425 000	6 500	оферта
Объект 3	1 452,0	н/д	9 438 000	6 500	оферта
Объект 4	876,0	268	6 990 000	7 979	оферта
Объект 5	2 170,0	19	7 900 000	3 641	оферта
Объект 6	503,0	23	2 600 000	5 169	оферта
Объект 7	1 027,0	248	7 450 000	7 254	оферта
Объект 8	666,0	260	6 000 000	9 009	оферта
Объект 9	859,0	269	7 400 000	8 615	оферта
Объект 10	1 162,0	319	6 385 500	5 495	оферта
			мин	3 641	
			макс	9 009	
			среднее	6 666	
			медиана	6 500	
			стандартное отклонение	1 640	

ДКП – Договор купли продажи

Источник: 1. Анализ оценщика. 2. Расчеты оценщика.

Анализ данных представленных в табл. 27, показывает, что цена предложений к продаже земельных участков, выбранных в качестве объектов анализа, находится в интервале от 3 641 руб./кв. м до 9 009 руб./кв. м.

Интервал цен указан без учета скидок к ценам предложений, но с учетом того, что в указанную цену входят дополнительные затраты (платежи).

Для земельных участков, расположенных в КП «Купавна Сити»:

- затраты на услуги по заключению сделки (Договор брони Астерра) – 90 000 руб. для каждого отдельного участка, вне зависимости от его площади;
- затраты на инфраструктуру и подключение к коммуникациям (электричество) поселка – 750 000 руб. для каждого отдельного участка, вне зависимости от его площади;
- затраты на подключение к коммуникациям (газ) поселка – 70 000 руб. для каждого отдельного участка, вне зависимости от его площади.

Согласно данным, предоставленным представителем отдела продаж Компании «Астерра Девелопмент» (тел. +7 (495) 431-98-49), стоимость дополнительных затрат/платежей (услуг по заключению сделки, инфраструктуры и подключения к коммуникациям поселка) для каждого отдельного участка, в независимости от его площади составляет:

- в КП «Купавна Лайф-2» 375 000 руб.;
- в КП «Полтево Вилладж» 250 000 руб.

Скорректированные (уменьшенные) цены объектов анализа на величину дополнительных затрат (платежей) представлены в табл. 28.



Таблица 28.

Данные о скорректированных ценах объектов анализа

Объект анализа	Цена объекта анализа, руб.	Стоимость дополнительных затрат, руб.	Скорректированная цена объекта анализа, руб.	Удельная цена объекта анализа, руб./кв. м
Объект 1	18 850 000	375 000	18 475 000	6 371
Объект 2	9 425 000	375 000	9 050 000	6 241
Объект 3	9 438 000	375 000	9 063 000	6 242
Объект 4	6 990 000	910 000	6 080 000	6 941
Объект 5	7 900 000	250 000	7 650 000	3 525
Объект 6	2 600 000	250 000	2 350 000	4 672
Объект 7	7 450 000	375 000	7 075 000	6 889
Объект 8	6 000 000	910 000	5 090 000	7 643
Объект 9	7 400 000	910 000	6 490 000	7 555
Объект 10	6 385 500	375 000	6 010 500	5 173
мин				3 525
макс				7 643
среднее				6 125
медиана				6 307
стандартное отклонение				1 311
вариация (отношение СКО к среднему значению)				21,4%

Источник: 1. Анализ оценщика. 2. Расчеты оценщика.

Анализ данных представленных в табл. 28, показывает, что удельная цена предложений к продаже земельных участков, выбранных в качестве объектов анализа, находится в интервале от 3 525 руб./кв. м до 7 643 руб./кв. м. Интервал цен указан без учета скидок к ценам предложений и без учета стоимости дополнительных затрат.

Анализ ценовых диапазонов для вариантов альтернативного использования не проводился ввиду отсутствия такового.

Коэффициент вариации², который характеризует однородность данных, является ценной статистической характеристикой.

В статистике принято, что, если коэффициент вариации:

- меньше 10%, то степень рассеивания данных считается незначительной;
- от 10% до 20% - средней;
- больше 20% и меньше или равно 33% - значительной;
- значение коэффициента вариации не превышает 33%, то совокупность считается однородной;
- если больше 33%, то – неоднородной.

В целом, рассчитанный коэффициент вариации объектов анализа, свидетельствует об однородности выборки объектов анализа, т.к. коэффициент вариации меньше 33%.

Таким образом, можно констатировать, что выявленные предложения по продаже объектов анализа, образующие соответствующую выборку объектов, имеют значительный разброс значений признака выборки (удельных цен продаж).

3.2.4. Анализ основных факторов, влияющих на спрос, предложение и цены

В данном разделе проводится анализ основных факторов, влияющих на спрос, предложение и цены сопоставимых объектов недвижимости, например ставки доходности, периоды окупаемости инвестиций на рынке недвижимости, с приведением интервалов значений этих факторов.

Фактор спроса и предложения является основным и учитывает действие закона спроса и предложения, который формирует стоимость объекта недвижимости, как и любого товара на рынке.

Спрос – это количество объектов недвижимости и права на них, которые покупатели готовы приобрести по складывающимся ценам за определенный период времени. Основа спроса – желание потенциальных покупателей, обладающих необходимыми источниками финансирования, приобрести объект недвижимости.

Предложение – это количество объектов недвижимости, которое собственники готовы продать по определенным ценам за некоторый период. В любой текущий момент времени общее предложение складывается из двух элементов: предложение уже существующих и еще строящихся объектов недвижимости.

Выделяются три возможных варианта спроса и предложения:

- спрос и предложение равны, в результате рыночных сделок формируется справедливая равновесная рыночная цена объекта недвижимости, ценовая динамика при этом нулевая;

² <https://studfile.net/preview/5316293/page:3/>



- спрос превышает предложение, цены на рынке растут, формируются спекулятивные цены;
- предложение превышает спрос, цены падают.

При проведении настоящей оценки оценка спроса и предложения производилась качественно, на основе определенной ранее динамики рынка. В общем случае можно утверждать следующее:

- рост цен на рынке недвижимости свидетельствует о превышении платежеспособного спроса над предложениями;
- стабилизация цен на рынке недвижимости свидетельствует об уравнивании платежеспособного спроса с предложением;
- падение цен на рынке недвижимости свидетельствует о снижении платежеспособного спроса относительно действующего предложения.

В целом ликвидность рынка земли в регионе может быть оценена как «ниже средней». При проведении настоящей оценки для классификации ликвидности рынка использовалась градация сроков экспозиции, представленная в Методических рекомендациях «Оценка имущественных активов для целей залога», разработанных Комитетом по оценочной деятельности АССОЦИАЦИИ РОССИЙСКИХ БАНКОВ (табл. 29).

Таблица 29.

Градация сроков экспозиции					
Показатель ликвидности	Высокая	Выше средней	Средняя	Ниже средней	Низкая
Примерный срок экспозиции (реализации), месяцев	Менее 1	1-2	2-4	4-6	более 6

Источник: 1. <http://www.ocenchik.ru/docs/268.html>.

Данные об объеме продаж, емкости рынка, при проведении настоящей оценки не исследовались по причине того, что указанные факторы, как правило, не используются при расчете стоимости локальных объектов недвижимости.

При проведении настоящего анализа было исследовано влияние ряда факторов, рассматриваемых как ценообразующие (элементы сравнения), на цены сопоставимых объектов недвижимости. Рассматривались следующие наиболее типовые факторы:

- передаваемые имущественные права, ограничения (обременения) этих прав;
- условия финансирования состоявшейся или предполагаемой сделки (вид оплаты, условия кредитования, иные условия);
- условия продажи (нетипичные для рынка условия, сделка между аффилированными лицами, иные условия);
- условия рынка (изменения цен за период между датами сделки и оценки, скидки к ценам предложений, иные условия);
- вид использования и (или) зонирование;
- местоположение объекта;
- физические характеристики объекта;
- экономические характеристики (уровень операционных расходов, условия аренды, состав арендаторов, иные характеристики);
- наличие движимого имущества, не связанного с недвижимостью;
- другие характеристики (элементы), влияющие на стоимость.

1. Исследование влияния ценообразующих факторов на цены сопоставимых объектов недвижимости с использованием аппарата корреляционно-регрессионного анализа.

В общем случае указанное исследование может проводиться с использованием аппарата корреляционно-регрессионного анализа.

Метод регрессионного анализа базируется на применении аппарата математической статистики для проведения корреляционно – регрессионного анализа. На основе статистических данных о рыночных продажах недвижимости и выявленных факторов, наиболее существенно влияющих на стоимость недвижимости, определяется корреляционная связь между ценой продажи и соответствующим фактором (местоположение, доступность, и т. п.). Далее с помощью соответствующих статистических характеристик определяется вид уравнения регрессии (модель), которая позволяет произвести оценку оцениваемого объекта.

Расчетная зависимость, реализуемая при формировании статистической расчетной зависимости, имеет следующий вид (общее формализованное представление):

$$C_{ec} = f(U_1, U_2, \dots, U_n),$$

где:



U_1, U_2, \dots, U_n - характеристики объекта оценки;

f - оператор функциональной зависимости, связывающей величины характеристики объекта оценки и стоимость единицы сравнения.

Множественная регрессия – один из наиболее распространенных методов определения стоимости объектов, учитывающих множество характеристик (факторов) данных объектов.

Основная цель – построить модель с большим числом факторов, определив при этом влияние каждого из них в отдельности, а также их совокупное воздействие на моделируемый показатель стоимости.

Объем выборки требуемый для построения модели зависит от числа факторов, включаемых в модель с учетом свободного члена. В общем случае для получения статистически значимой модели требуется на один фактор объем выборки, равный $1 = 5 - 8$ наблюдений, т.е.:

$$V_{\text{выборки}} = (5 \div 8) * (n + k),$$

где:

n - число факторов, включаемых в модель;

k - число свободных членов в уравнении.

Для проведения расчетов необходимо установить перечень элементов сравнения (ценообразующих факторов) для которых выполняются два условия:

1. Значения элемента сравнения (ценообразующего фактора) должно быть различно у объекта оценки и объектов анализа (по данному элементу сравнения потенциально требуется корректировка).
2. Значения элемента сравнения (ценообразующего фактора) должно быть различно у объектов анализа (по данному элементу сравнения потенциально возможно исследование влияния изменения его значений на изменение цен объектов анализа).

Результаты анализа элементов сравнения (ценообразующих факторов) представлены в табл. 30.

Таблица 30.

Результаты анализа элементов сравнения (ценообразующих факторов)

Элементы сравнения (ценообразующие факторы)	Объекты оценки	Объекты анализа	Результаты сравнения объектов оценки и объектов анализа	Результаты анализа объектов анализа	Выводы о целесообразности и возможности исследования влияния ценообразующего фактора на цены объектов анализа
Передаваемые имущественные права, ограничения (обременения) этих прав	право собственности	право собственности	Отличий нет, корректировка не требуется	Идентичны для всех объектов анализа, исследовать влияние фактора на цены сопоставимых объектов невозможно	1. Исследование влияния фактора не возможно. 2. Корректировка по данному фактору не требуется.
Условия финансирования	полная, единовременная оплата	полная, единовременная оплата	Отличий нет, корректировка не требуется	Идентичны для всех объектов анализа, исследовать влияние фактора на цены сопоставимых объектов невозможно	1. Исследование влияния фактора не возможно. 2. Корректировка по данному фактору не требуется.
Условия продажи	розничная продажа	розничная продажа	Отличий нет, корректировка не требуется	Идентичны для всех объектов анализа, исследовать влияние фактора на цены сопоставимых объектов невозможно	1. Исследование влияния фактора не возможно. 2. Корректировка по данному фактору не требуется.
Условия рынка (в части отношения даты оценки и дат ofert)	дата оценки	актуальны на дату оценки	Отличий нет, корректировка не требуется	Идентичны для всех объектов анализа, исследовать влияние фактора на цены сопоставимых объектов невозможно	1. Исследование влияния фактора не возможно. 2. Корректировка по данному фактору не требуется.
Условия рынка (в части скидки к ценам предложений)	приравнивается к сделке	оферты, заключенные сделки	Отличия существенные, требуется корректировка	Идентичны для всех объектов анализа, исследовать влияние фактора на цены сопоставимых объектов невозможно	1. Исследование влияния фактора не возможно. 2. Корректировка по данному фактору необходима.
Вид использования и (или) зонирование:					
- категория объекта	земли населенных пунктов	земли населенных пунктов	Отличий нет, корректировка не требуется	Идентичны для всех объектов анализа, исследовать влияние фактора на цены сопоставимых объектов невозможно	1. Исследование влияния фактора не возможно. 2. Корректировка по данному фактору не требуется.
- разрешенное использование объекта	для индивидуального жилищного строительства и	для индивидуального жилищного строительства и	Отличия существенные, требуется	Различны для объектов анализа, исследовать влияние	1. Исследование влияния фактора не возможно. 2. Корректировка по



Элементы сравнения (ценообразующие факторы)	Объекты оценки	Объекты анализа	Результаты сравнения объектов оценки и объектов анализа	Результаты анализа объектов анализа	Выводы о целесообразности и возможности исследования влияния ценообразующего фактора на цены объектов анализа
	размещения объектов делового, общественного и коммерческого назначения, но имеются участки, отведенные под дорожную инфраструктуру	для индивидуального жилищного строительства и размещения объектов делового, общественного и коммерческого назначения	корректировка	фактора на цены сопоставимых объектов не возможно	данному фактору необходима.
Местоположение:					
- адрес объекта	Московская область, г. Балашиха (в районе д. Дятловка КП «Купавна Сити»)	Московская область, г. Балашиха (в районе д. Дятловка КП «Купавна Сити», КП «Купавна Лайф-2», КП «Полтево Вилладж»)	Отличия не существенные, корректировка не требуется	Различны для объектов анализа, исследовать влияние фактора на цены сопоставимых объектов невозможно	1. Исследование влияния фактора не возможно. 2. Корректировка по данному фактору не требуется.
- типовая территориальная зона в пределах региона	в пределах от 16 до 30 км от МКАД	в пределах от 16 до 30 км от МКАД	Отличий нет, корректировка не требуется	Идентичны для всех объектов анализа, исследовать влияние фактора на цены сопоставимых объектов невозможно	1. Исследование влияния фактора не возможно. 2. Корректировка по данному фактору не требуется.
- типовая территориальная зона в пределах города	не определялась	не определялась	Отличий нет, корректировка не требуется	Идентичны для всех объектов анализа, исследовать влияние фактора на цены сопоставимых объектов невозможно	1. Исследование влияния фактора не возможно. 2. Корректировка по данному фактору не требуется.
- удаление от МКАД, км	17	представлено в табл. 21	Отличия не существенные, корректировка не требуется, т.к. объекты находятся на сопоставимом удалении от МКАД и в одном районе	В целом идентичны для всех объектов анализа, исследовать влияние фактора на цены сопоставимых объектов не возможно	1. Исследование влияния фактора не возможно. 2. Корректировка по данному фактору не требуется.
Физические характеристики:					
- площадь, кв. м	от 659 до 6 792 («до 1 500 кв. м»; «от 1500 кв.м до 3 000 кв. м»; «от 3 000 кв. м до 6 000 кв. м»; «от 6 000 кв. м до 10 000 кв. м»)	от 503 до 2 900 («до 1 500 кв. м»; «от 1 500 кв. м до 3 000 кв. м»)	Отличия существенные, требуется корректировка, так как объекты относятся к различным диапазонам площади	Различны для объектов анализа, исследовать влияние фактора на цены сопоставимых объектов возможно	1. Исследование влияния фактора не возможно. 2. Корректировка по данному фактору необходима.
- наличие коммуникаций и улучшений	коммуникации: электричество и газификация – оплачиваются отдельно; улучшения – дороги, ограждение фасадное и внешнее, детские и спортивные площадки - оплачиваются отдельно	представлено в табл. 22	Отличия существенные, требуется корректировка	Различны для всех объектов анализа, исследовать влияние фактора на цены сопоставимых объектов возможно	1. Исследование влияния фактора возможно. 2. Корректировка по данному фактору необходима.
- рельеф объекта	ровный	ровный	Отличий нет, корректировка не требуется	Идентичны для всех объектов анализа, исследовать влияние фактора на цены сопоставимых объектов невозможно	1. Исследование влияния фактора не возможно. 2. Корректировка по данному фактору не требуется.
- форма объекта	относительно правильная (трапецевидная); вытянутая (с длиной, превышающей ширину более чем в 4 раза) для участков, отведенных под дорожную инфраструктуру	относительно правильная (трапецевидная)	Отличия существенные, требуется корректировка	Идентичны для всех объектов анализа, исследовать влияние фактора на цены сопоставимых объектов невозможно	1. Исследование влияния фактора не возможно. 2. Корректировка по данному фактору необходима.
Экономические характеристики					
- уровень операционных расходов	земельный налог в соответствии с действующим законодательством	земельный налог в соответствии с действующим законодательством	Отличий нет, корректировка не требуется	Идентичны для всех объектов анализа, исследовать влияние фактора на цены сопоставимых объектов невозможно	1. Исследование влияния фактора не возможно. 2. Корректировка по данному фактору не требуется.
- условия аренды	представлены в табл. 5	нет данных	Отличия выявить невозможно, корректировка не	Идентичны для всех объектов анализа, исследовать влияние	1. Исследование влияния фактора не возможно. 2. Корректировка по



Элементы сравнения (ценообразующие факторы)	Объекты оценки	Объекты анализа	Результаты сравнения объектов оценки и объектов анализа	Результаты анализа объектов анализа	Выводы о целесообразности и возможности исследования влияния ценообразующего фактора на цены объектов анализа
			требуется	сопоставимых объектов невозможно	данному фактору не требуется.
- состав арендаторов	представлены в табл. 5	нет данных	Отличия выявить невозможно, корректировка не требуется	Идентичны для всех объектов анализа, исследовать влияние фактора на цены сопоставимых объектов невозможно	1. Исследование влияния фактора не возможно. 2. Корректировка по данному фактору не требуется.
- иные характеристики	нет данных	нет данных	Отличий нет, корректировка не требуется	Идентичны для всех объектов анализа, исследовать влияние фактора на цены сопоставимых объектов невозможно	1. Исследование влияния фактора не возможно. 2. Корректировка по данному фактору не требуется.
Наличие движимого имущества, не связанного с недвижимостью	отсутствует	отсутствует	Отличий нет, корректировка не требуется	Идентичны для всех объектов анализа, исследовать влияние фактора на цены сопоставимых объектов невозможно	1. Исследование влияния фактора не возможно. 2. Корректировка по данному фактору не требуется.
Другие характеристики:					
- наличие подъездных дорог	есть	есть	Отличий нет, корректировка не требуется	Идентичны для всех объектов анализа, исследовать влияние фактора на цены сопоставимых объектов невозможно	1. Исследование влияния фактора не возможно. 2. Корректировка по данному фактору не требуется.
- наличие факторов, повышающих стоимость объектов.	нет	нет	Отличий нет, корректировка не требуется	Идентичны для всех объектов анализа, исследовать влияние фактора на цены сопоставимых объектов невозможно	1. Исследование влияния фактора не возможно. 2. Корректировка по данному фактору не требуется.
- сведения о близости к объектам, нарушающим экологию местности	нет	нет	Отличий нет, корректировка не требуется	Идентичны для всех объектов анализа, исследовать влияние фактора на цены сопоставимых объектов невозможно	1. Исследование влияния фактора не возможно. 2. Корректировка по данному фактору не требуется.
- наличие ограждения	нет	представлено в табл. 26	Отличия существенные, требуется корректировка	Идентичны для всех объектов анализа, исследовать влияние фактора на цены сопоставимых объектов невозможно	1. Исследование влияния фактора не возможно. 2. Корректировка по данному фактору необходима.
- наличие системы освещения территории	в наличии	представлено в табл. 26	Отличий нет, корректировка не требуется	Идентичны для всех объектов анализа, исследовать влияние фактора на цены сопоставимых объектов невозможно	1. Исследование влияния фактора не возможно. 2. Корректировка по данному фактору не требуется.
- наличие охраны территории	в наличии	представлено в табл. 26	Отличий нет, корректировка не требуется	Идентичны для всех объектов анализа, исследовать влияние фактора на цены сопоставимых объектов невозможно	1. Исследование влияния фактора не возможно. 2. Корректировка по данному фактору не требуется.

Источник: 1. Анализ оценщика.

Данные представленные в табл. 30 показывают, что при проведении настоящей оценки необходима корректировка по следующим элементам сравнения (ценообразующим факторам):

- условия рынка (в части скидки к ценам предложений);
- разрешенное использование объекта (в части земельных участков, отведенных под дорожную инфраструктуру и КПП);
- площадь (физическая характеристика);
- наличие коммуникаций и улучшений (физическая характеристика);
- форма объекта (физическая характеристика);
- наличие ограждения (другая характеристика).

При этом исследование влияния элементов сравнения (ценообразующих факторов) на цены сопоставимых объектов недвижимости с использованием аппарата корреляционно-регрессионного анализа может быть осуществлено по следующим элементам сравнения (ценообразующим факторам):

- площадь объекта (физическая характеристика).

Для одного исследуемого элемента сравнения (ценообразующего фактора) минимальное количество объектов анализа в выборке должно составлять 10 единиц. При проведении настоящей

оценки, в качестве объектов анализа были отобраны 10 объектов. Данное обстоятельство позволяет использовать аппарат корреляционно-регрессионного анализа для исследования влияния указанного элемента сравнения (ценообразующего фактора) на цены сопоставимых объектов.

Проведенный анализ степени влияния³ указанного элемента сравнения (ценообразующего фактора) объектов на их первичную удельную цену предложения к продаже (без учета дополнительных затрат) показал следующее:

- для фактора «площадь объекта» отмечается умеренное значение корреляционной зависимости (-0,3).

Таким образом, такой элемент сравнения (ценообразующий фактор) объектов, как:

- площадь объекта (физическая характеристика)

оказывает влияние на удельную цену продажи объектов, выбранных в качестве объектов анализа.

2. Исследование влияния прочих факторов на цены сопоставимых объектов недвижимости с использованием экспертных оценок.

2.1. Передаваемые имущественные права, ограничения (обременения) этих прав.

В общем случае фактор передаваемых имущественных прав на объект недвижимости, в частности на земельный участок, оказывает существенное влияние на удельную стоимость объекта.

Анализ открытых источников информации позволил выявить результаты ряда исследований посвященных анализу фактора передаваемых имущественных прав.

1. Данные исследования представлены в издании «Справочник оценщика недвижимости - 2024. Земельные участки. Часть 2. Физические характеристики объекта. Передаваемые имущественные права. Скидки на торг. Ставки капитализации. Полная версия. Под редакцией Лейфера Л.А.», Нижний Новгород, 2024 год.

Значения коэффициента уменьшения удельной стоимости земельных участков различного назначения, в зависимости от передаваемых имущественных прав, представлены в табл. 31.

Таблица 31.

Значения коэффициента уменьшения удельной стоимости земельных участков различного назначения, в зависимости от передаваемых имущественных прав

СПРАВОЧНИК ОЦЕНЩИКА НЕДВИЖИМОСТИ-2024. ЗЕМЕЛЬНЫЕ УЧАСТКИ. ЧАСТЬ 2. ФИЗИЧЕСКИЕ ХАРАКТЕРИСТИКИ ОБЪЕКТА. ПЕРЕДАВАЕМЫЕ ИМУЩЕСТВЕННЫЕ ПРАВА. СКИДКИ НА ТОРГ. СТАВКИ КАПИТАЛИЗАЦИИ. ПОЛНАЯ ВЕРСИЯ.

СПРАВОЧНИК ОЦЕНЩИКА НЕДВИЖИМОСТИ-2024. ЗЕМЕЛЬНЫЕ УЧАСТКИ. ЧАСТЬ 2. ФИЗИЧЕСКИЕ ХАРАКТЕРИСТИКИ ОБЪЕКТА. ПЕРЕДАВАЕМЫЕ ИМУЩЕСТВЕННЫЕ ПРАВА. СКИДКИ НА ТОРГ. СТАВКИ КАПИТАЛИЗАЦИИ. ПОЛНАЯ ВЕРСИЯ.

Значения корректировок, усредненные по городам России, и границы доверительных интервалов

Таблица 10. Значения корректирующих коэффициентов, усредненные данные по России и границы доверительных интервалов.

Наименование коэффициента	Среднее значение	Доверительный интервал
Земельные участки под промышленную застройку		
Отношение удельной цены земельных участков в долгосрочной аренде к удельной цене аналогичных участков в собственности	0,85	0,83 0,87
Отношение удельной цены земельных участков в краткосрочной аренде (менее 10 лет) к удельной цене аналогичных участков в собственности	0,74	0,72 0,77
Земельные участки под коммерческую застройку		
Отношение удельной цены земельных участков в долгосрочной аренде к удельной цене аналогичных участков в собственности	0,85	0,83 0,87
Отношение удельной цены земельных участков в краткосрочной аренде (менее 10 лет) к удельной цене аналогичных участков в собственности	0,75	0,72 0,77
Земельные участки под жилую застройку (МЖС)		
Отношение удельной цены земельных участков в долгосрочной аренде к удельной цене аналогичных участков в собственности	0,87	0,86 0,88
Отношение удельной цены земельных участков в краткосрочной аренде (менее 10 лет) к удельной цене аналогичных участков в собственности	0,80	0,77 0,82

Таблица 10. Окончание.

Наименование коэффициента	Среднее значение	Доверительный интервал
Земельные участки под жилую застройку (ИЖС)		
Отношение удельной цены земельных участков в долгосрочной аренде к удельной цене аналогичных участков в собственности	0,87	0,85 0,89
Отношение удельной цены земельных участков в краткосрочной аренде (менее 10 лет) к удельной цене аналогичных участков в собственности	0,79	0,76 0,81
Земельные участки под объекты рекреации		
Отношение удельной цены земельных участков в долгосрочной аренде к удельной цене аналогичных участков в собственности	0,85	0,83 0,87
Отношение удельной цены земельных участков в краткосрочной аренде (менее 10 лет) к удельной цене аналогичных участков в собственности	0,76	0,74 0,79

³ Степень связи по таблице Чеддока
слабая
умеренная
заметная
высокая
весьма высокая

Значение коэффициента корреляции:
от 0,1 до 0,3 (от -0,1 до -0,3)
от 0,3 до 0,5 (от -0,3 до -0,5)
от 0,5 до 0,7 (от -0,5 до -0,7)
от 0,7 до 0,9 (от -0,7 до -0,9)
от 0,9 до 0,99 (от -0,9 до -0,99)



Значения корректирующих коэффициентов и границы интервалов по категориям городов²

Таблица 17. Отношение удельной цены земельных участков под индустриальную застройку в долгосрочной аренде к удельной цене аналогичных участков в собственности.

№	Категория городов	Среднее значение	Расширенный интервал
1	Москва	0,90	0,83 - 0,96
2	Санкт-Петербург	0,87	0,81 - 0,93
3	города с численностью населения более 1 млн. чел. (кроме г. Москва и г. Санкт-Петербург)	0,86	0,79 - 0,92
4	города с численностью населения 500-1000 тыс. чел.	0,83	0,75 - 0,92
5	города с численностью населения до 500 тыс. чел.	0,85	0,79 - 0,91
6	Курортные регионы	-	-

Таблица 19. Отношение удельной цены земельных участков под коммерческую застройку в долгосрочной аренде к удельной цене аналогичных участков в собственности.

№	Категория городов	Среднее значение	Расширенный интервал
1	Москва	0,88	0,82 - 0,95
2	Санкт-Петербург	0,86	0,79 - 0,92
3	города с численностью населения более 1 млн. чел. (кроме г. Москва и г. Санкт-Петербург)	0,86	0,80 - 0,93
4	города с численностью населения 500-1000 тыс. чел.	0,84	0,76 - 0,92
5	города с численностью населения до 500 тыс. чел.	0,84	0,77 - 0,91
6	Курортные регионы	-	-

Таблица 21. Отношение удельной цены земельных участков под жилую застройку (МЖС) в долгосрочной аренде к удельной цене аналогичных участков в собственности.

№	Категория городов	Среднее значение	Расширенный интервал
1	Москва	0,89	0,84 - 0,95
2	Санкт-Петербург	0,87	0,81 - 0,92
3	города с численностью населения более 1 млн. чел. (кроме г. Москва и г. Санкт-Петербург)	0,88	0,82 - 0,94
4	города с численностью населения 500-1000 тыс. чел.	0,87	0,82 - 0,93
5	города с численностью населения до 500 тыс. чел.	0,87	0,80 - 0,93
6	Курортные регионы	-	-

Таблица 23. Отношение удельной цены земельных участков под жилую застройку (ИЖС) в долгосрочной аренде к удельной цене аналогичных участков в собственности.

№	Категория городов	Среднее значение	Расширенный интервал
1	Москва	0,90	0,85 - 0,95
2	Санкт-Петербург	0,86	0,80 - 0,91
3	города с численностью населения более 1 млн. чел. (кроме г. Москва и г. Санкт-Петербург)	0,88	0,83 - 0,93
4	города с численностью населения 500-1000 тыс. чел.	0,85	0,77 - 0,92
5	города с численностью населения до 500 тыс. чел.	0,88	0,83 - 0,93
6	Курортные регионы	-	-

Таблица 18. Отношение удельной цены земельных участков под индустриальную застройку в краткосрочной аренде (менее 10 лет) к удельной цене аналогичных участков в собственности.

№	Категория городов	Среднее значение	Расширенный интервал
1	Москва	0,79	0,71 - 0,87
2	Санкт-Петербург	0,70	0,62 - 0,78
3	города с численностью населения более 1 млн. чел. (кроме г. Москва и г. Санкт-Петербург)	0,75	0,67 - 0,84
4	города с численностью населения 500-1000 тыс. чел.	0,74	0,65 - 0,83
5	города с численностью населения до 500 тыс. чел.	0,74	0,65 - 0,84
6	Курортные регионы	-	-

Таблица 19. Отношение удельной цены земельных участков под коммерческую застройку в долгосрочной аренде к удельной цене аналогичных участков в собственности.

№	Категория городов	Среднее значение	Расширенный интервал
1	Москва	0,88	0,82 - 0,95
2	Санкт-Петербург	0,86	0,79 - 0,92
3	города с численностью населения более 1 млн. чел. (кроме г. Москва и г. Санкт-Петербург)	0,86	0,80 - 0,93
4	города с численностью населения 500-1000 тыс. чел.	0,84	0,76 - 0,92
5	города с численностью населения до 500 тыс. чел.	0,84	0,77 - 0,91
6	Курортные регионы	-	-

Таблица 20. Отношение удельной цены земельных участков под коммерческую застройку в краткосрочной аренде (менее 10 лет) к удельной цене аналогичных участков в собственности.

№	Категория городов	Среднее значение	Расширенный интервал
1	Москва	0,80	0,71 - 0,88
2	Санкт-Петербург	0,70	0,62 - 0,79
3	города с численностью населения более 1 млн. чел. (кроме г. Москва и г. Санкт-Петербург)	0,77	0,69 - 0,85
4	города с численностью населения 500-1000 тыс. чел.	0,74	0,65 - 0,84
5	города с численностью населения до 500 тыс. чел.	0,74	0,64 - 0,84
6	Курортные регионы	-	-

Таблица 22. Отношение удельной цены земельных участков под жилую застройку (МЖС) в краткосрочной аренде (менее 10 лет) к удельной цене аналогичных участков в собственности.

№	Категория городов	Среднее значение	Расширенный интервал
1	Москва	0,82	0,74 - 1,00
2	Санкт-Петербург	0,75	0,68 - 0,83
3	города с численностью населения более 1 млн. чел. (кроме г. Москва и г. Санкт-Петербург)	0,80	0,72 - 0,88
4	города с численностью населения 500-1000 тыс. чел.	0,82	0,74 - 0,89
5	города с численностью населения до 500 тыс. чел.	0,80	0,71 - 0,88
6	Курортные регионы	-	-

Таблица 24. Отношение удельной цены земельных участков под жилую застройку (ИЖС) в краткосрочной аренде (менее 10 лет) к удельной цене аналогичных участков в собственности.

№	Категория городов	Среднее значение	Расширенный интервал
1	Москва	0,84	0,76 - 0,91
2	Санкт-Петербург	0,73	0,66 - 0,81
3	города с численностью населения более 1 млн. чел. (кроме г. Москва и г. Санкт-Петербург)	0,78	0,71 - 0,86
4	города с численностью населения 500-1000 тыс. чел.	0,77	0,67 - 0,87
5	города с численностью населения до 500 тыс. чел.	0,83	0,76 - 0,89
6	Курортные регионы	-	-

Таблица 25. Отношение удельной цены земельных участков под объекты рекреации в долгосрочной аренде к удельной цене аналогичных участков в собственности.

№	Категория городов	Среднее значение	Расширенный интервал	
1	Москва	0,90	0,84	0,96
2	Санкт-Петербург	0,85	0,78	0,91
3	города с численностью населения более 1 млн. чел. (кроме г. Москва и г. Санкт-Петербург)	0,86	0,80	0,92
4	города с численностью населения 500-1000 тыс. чел.	0,84	0,76	0,92
5	города с численностью населения до 500 тыс. чел.	0,85	0,78	0,91
6	Курортные регионы	-	-	-

Таблица 26. Отношение удельной цены земельных участков под объекты рекреации в краткосрочной аренде (менее 10 лет) к удельной цене аналогичных участков в собственности.

№	Категория городов	Среднее значение	Расширенный интервал	
1	Москва	0,83	0,74	0,91
2	Санкт-Петербург	0,69	0,61	0,77
3	города с численностью населения более 1 млн. чел. (кроме г. Москва и г. Санкт-Петербург)	0,77	0,69	0,86
4	города с численностью населения 500-1000 тыс. чел.	0,76	0,66	0,86
5	города с численностью населения до 500 тыс. чел.	0,78	0,70	0,86
6	Курортные регионы	-	-	-

Источник: 1. «Справочник оценщика недвижимости - 2024. Земельные участки. Часть 2. Физические характеристики объекта. Характеристики, отражающие функциональное назначение объекта. Передаваемые имущественные права. Скидки на торг. Коэффициенты капитализации. Полная версия. Под редакцией Лейфера Л.А., Нижний Новгород, 2024 год.

2. Данные исследования представлены на аналитическом портале www.statrielt.ru (см. табл. 32).

Таблица 32.

Значения коэффициента уменьшения удельной стоимости земельных участков различного назначения, в зависимости от передаваемых имущественных прав

Право аренды / право собственности земельных участков - корректировки на 01.01.2025 года

Категория: Корректировки рыночной стоимости земельных участков (опубликовано 17.01.2025 г.)

- Коэффициенты, выражающие отношения удельных цен предложений земельных участков, находящихся на праве аренды, к удельным ценам предложений земельных участков, находящихся на праве собственности.

К расчету приняты цены при приблизительно сопоставимых характеристиках участков: местоположении, наличии инженерных коммуникаций, сопоставимых площадях участков.

Итоги расчетов StatRielt на основе актуальных рыночных данных за истекший квартал.

Корректировка на право аренды земельного участка, предоставленного сроком на 49 лет, по отношению к собственному земельному участку -

№	Земельный участок (категория, разрешенного использования), предоставленный в аренду сроком на 49 лет	Нижняя граница	Верхняя граница	Среднее значение
1	Земли населенных пунктов для размещения торговых, офисных, автосервисных и других общественных зданий коммерческого назначения, а также для смешанной застройки	0,76	0,95	0,86
2	Земли населенных пунктов под многоквартирное строительство	0,90	0,99	0,95
3	Земли промышленности, транспорта, связи и иного специального назначения, а также земли населенных пунктов, предназначенные для размещения объектов производственного или складского назначения, инженерной или транспортной инфраструктуры	0,80	0,95	0,88
4	Земли сельскохозяйственного назначения	0,62	0,90	0,76
5	Для других целей	0,66	0,95	0,80
*Поправка на срок аренды земельного участка к корректировке на срок аренды на 49 лет:				
6	• сроком аренды 49 лет: собственнику расположенных на участке зданий и сооружений; для размещения линейных объектов коммуникаций; для сельскохозяйственного производства; для других целей			1,00
7	• сроком аренды до 20 лет для размещения объектов капитального строительства, с оставшимся сроком действия договора аренды не менее 2/3 общего срока по договору, если на участке нет зарегистрированных объектов недвижимости, в том числе объектов незавершенного строительства, а также с меньшим сроком действия договора аренды (менее 2/3 общего срока по договору), если на участке расположены зарегистрированные объекты недвижимости, в том числе незавершенные строительные объекты	0,69	0,91	0,81
8	• сроком аренды до 10 лет для размещения объектов капитального строительства, с оставшимся сроком действия договора аренды не менее 2/3 общего срока по договору	0,69	0,77	0,73
9	• сроком аренды до 5 лет: участка, не предназначенного для размещения объектов капитального строительства, с оставшимся сроком действия договора аренды не менее 2/3 общего срока по договору	0,20	0,42	0,31

Источник: 1. <https://statrielt.ru/statistika-rynka/statistika-na-01-01-2025-q/korrektirovki-stoimosti-zemelnykh-uchastkov/3686-pravo-arendy-pravo-sobstvennosti-zemelnykh-uchastkov-korrektirovki-na-01-01-2025-goda>

2.2. Условия финансирования состоявшейся или предполагаемой сделки (вид оплаты, условия кредитования, иные условия).

В открытых источниках информации систематизированные исследования, определяющие степень влияния условий финансирования на стоимость объектов недвижимости не выявлены.

2.3. Условия продажи (нетипичные для рынка условия, сделка между аффилированными лицами, иные условия).

В открытых источниках информации систематизированные исследования, определяющие степень влияния условий продаж на стоимость объектов недвижимости не выявлены.

2.4. Условия рынка (изменения цен за период между датами сделки и оценки, скидки к ценам предложений, иные условия).

В открытых источниках информации существуют систематизированные исследования, определяющие степень влияния условий рынка (в части скидки к ценам предложений), на стоимость объектов недвижимости.

Основной мотивацией участников сделки купли-продажи недвижимости является максимизация

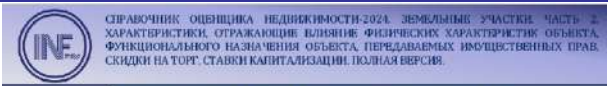
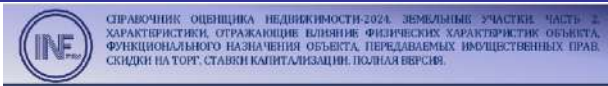
собственной выгоды, проявляющаяся в некотором снижении платежа (в результате торга) от первоначально ожидаемого продавцом. Анализ открытых источников позволил выявить результаты ряда исследований посвященных анализу величины поправки на торг для различных объектов недвижимости.

2.4.1. Данные, представленные в издании «Справочник оценщика недвижимости - 2024. Земельные участки. Часть 2. Физические характеристики объекта. Характеристики, отражающие функциональное назначение объекта. Передаваемые имущественные права. Скидки на торг. Коэффициенты капитализации. Полная версия. Под редакцией Лейфера Л.А.», Нижний Новгород, 2024 год.

Значения величины поправки на уторгование к ценам предложений, по коллективному мнению оценщиков, для активного рынка недвижимости представлены в табл. 33.

Таблица 33.

Значения величины поправки на уторгование к ценам предложений, по коллективному мнению оценщиков, для активного рынка недвижимости



12.2. КОЛЛЕКТИВНОЕ МНЕНИЕ ЭКСПЕРТОВ-ОЦЕНЩИКОВ

12.2.1. ЗНАЧЕНИЕ СКИДОК НА ТОРГ НА АКТИВНОМ РЫНКЕ

Значения скидок на торг, усредненные по городам России, и границы доверительных интервалов

Таблица 268. Значение «Скидки на торг». Усредненные данные по городам России, и границы доверительных интервалов.

Класс объектов	Активный рынок		
	Среднее значение	Доверительный интервал	
1. Земельные участки под индустриальную застройку	10,7%	10,1%	11,2%
2. Земельные участки под коммерческую застройку	8,2%	8,8%	9,7%
3. Земельные участки под размещение специализированной сельскохозяйственной недвижимости	13,8%	12,9%	14,7%
4. Земельные участки под жилую застройку	8,5%	7,9%	9,0%
5. Земельные участки под объекты рекреации	12,8%	12,0%	13,6%

Таблица 271. Значение «Скидки на торг» на активном рынке в зависимости от класса земельного участка. 2. Земельные участки под коммерческую застройку.

№	Категория городов	Среднее значение	Расширенный интервал	
1	Москва	-	-	-
2	Санкт-Петербург	8,9%	5,1%	12,8%
3	города с численностью населения более 1 млн. чел. (кроме г. Москва и г. Санкт-Петербург)	9,8%	5,5%	14,1%
4	города с численностью населения 500-1000 тыс. чел.	8,9%	5,0%	12,7%
5	города с численностью населения до 500 тыс. чел.	8,9%	5,3%	12,5%
6	Курортные регионы	-	-	-

Таблица 273. Значение «Скидки на торг» на активном рынке в зависимости от класса земельного участка. 4. Земельные участки под жилую застройку.

№	Категория городов	Среднее значение	Расширенный интервал	
1	Москва	-	-	-
2	Санкт-Петербург	8,2%	4,4%	11,9%
3	города с численностью населения более 1 млн. чел. (кроме г. Москва и г. Санкт-Петербург)	8,9%	4,8%	13,0%
4	города с численностью населения 500-1000 тыс. чел.	8,1%	4,3%	12,0%
5	города с численностью населения до 500 тыс. чел.	8,3%	4,6%	11,9%
6	Курортные регионы	-	-	-

Источник: 1. «Справочник оценщика недвижимости - 2024. Земельные участки. Часть 2. Физические характеристики объекта. Характеристики, отражающие функциональное назначение объекта. Передаваемые имущественные права. Скидки на торг. Коэффициенты капитализации. Полная версия. Под редакцией Лейфера Л.А.», Нижний Новгород, 2024 год.

Значения величины поправки на уторгование к ценам предложений, по коллективному мнению экспертов - сотрудников банковских структур, для активного рынка недвижимости представлены в

Значения скидок на торг и границы интервалов по категориям городов²¹

Таблица 270. Значение «Скидки на торг» на активном рынке в зависимости от класса земельного участка. 1. Земельные участки под индустриальную застройку.

№	Категория городов	Среднее значение	Расширенный интервал	
1	Москва	-	-	-
2	Санкт-Петербург	10,8%	6,8%	14,9%
3	города с численностью населения более 1 млн. чел. (кроме г. Москва и г. Санкт-Петербург)	11,6%	6,9%	16,4%
4	города с численностью населения 500-1000 тыс. чел.	10,1%	6,7%	14,4%
5	города с численностью населения до 500 тыс. чел.	9,8%	6,2%	13,3%
6	Курортные регионы	-	-	-

²¹ В случае, когда по категории городов данных для обработки было недостаточно, соответствующие строки не заполнены, однако, для удобства пользования, нумерация категорий не изменялась. При оценке объектов, находящихся в той категории городов, по которой отсутствуют конкретные данные, мы рекомендуем пользоваться обобщенными данными по РФ в целом.

Таблица 272. Значение «Скидки на торг» на активном рынке в зависимости от класса земельного участка. 3. Земельные участки под размещение специализированной сельскохозяйственной недвижимости.

№	Категория городов	Среднее значение	Расширенный интервал	
1	Москва	-	-	-
2	Санкт-Петербург	14,5%	9,3%	19,8%
3	города с численностью населения более 1 млн. чел. (кроме г. Москва и г. Санкт-Петербург)	14,7%	8,4%	20,9%
4	города с численностью населения 500-1000 тыс. чел.	13,5%	8,1%	18,8%
5	города с численностью населения до 500 тыс. чел.	12,7%	8,1%	17,3%
6	Курортные регионы	-	-	-

Таблица 274. Значение «Скидки на торг» на активном рынке в зависимости от класса земельного участка. 5. Земельные участки под объекты рекреации.

№	Категория городов	Среднее значение	Расширенный интервал	
1	Москва	-	-	-
2	Санкт-Петербург	14,2%	9,4%	19,0%
3	города с численностью населения более 1 млн. чел. (кроме г. Москва и г. Санкт-Петербург)	13,1%	7,6%	18,6%
4	города с численностью населения 500-1000 тыс. чел.	11,8%	6,9%	16,6%
5	города с численностью населения до 500 тыс. чел.	12,3%	8,1%	16,4%
6	Курортные регионы	-	-	-



табл. 34.

Таблица 34.

Значения величины поправки на уторгование к ценам предложений, по коллективному мнению экспертов - сотрудников банковских структур, для активного рынка недвижимости

ИНВ

СПРАВОЧНИК ОЦЕНЩИКА НЕДВИЖИМОСТИ-2024. ЗЕМЕЛЬНЫЕ УЧАСТКИ. ЧАСТЬ 2. ХАРАКТЕРИСТИКИ, ОТРАЖАЮЩИЕ ВЛИЯНИЕ ФИЗИЧЕСКИХ ХАРАКТЕРИСТИК ОБЪЕКТА, ФУНКЦИОНАЛЬНОГО НАЗНАЧЕНИЯ ОБЪЕКТА, ПЕРЕДАВАЕМЫХ ИМУЩЕСТВЕННЫХ ПРАВ, СКИДКИ НА ТОРГ, СТАВКИ КАПИТАЛИЗАЦИИ. ПОЛНАЯ ВЕРСИЯ.

ИНВ

СПРАВОЧНИК ОЦЕНЩИКА НЕДВИЖИМОСТИ-2024. ЗЕМЕЛЬНЫЕ УЧАСТКИ. ЧАСТЬ 2. ХАРАКТЕРИСТИКИ, ОТРАЖАЮЩИЕ ВЛИЯНИЕ ФИЗИЧЕСКИХ ХАРАКТЕРИСТИК ОБЪЕКТА, ФУНКЦИОНАЛЬНОГО НАЗНАЧЕНИЯ ОБЪЕКТА, ПЕРЕДАВАЕМЫХ ИМУЩЕСТВЕННЫХ ПРАВ, СКИДКИ НА ТОРГ, СТАВКИ КАПИТАЛИЗАЦИИ. ПОЛНАЯ ВЕРСИЯ.

12.3. КОЛЛЕКТИВНОЕ МНЕНИЕ ЭКСПЕРТОВ-СОТРУДНИКОВ БАНКОВСКИХ СТРУКТУР

12.3.1. ЗНАЧЕНИЕ СКИДКИ НА ТОРГ НА АКТИВНОМ РЫНКЕ

Значения скидки на торг, усредненные по городам России, и границы доверительных интервалов

Таблица 282. Значение «Скидки на торг». Усредненные данные по городам России, и границы доверительных интервалов.

Класс объектов	Активный рынок		
	Среднее значение	Доверительный интервал	
1. Земельные участки под индустриальную застройку	12,0%	12,0%	13,7%
2. Земельные участки под коммерческую застройку	11,9%	11,1%	12,6%
3. Земельные участки под размещение специализированной сельскохозяйственной недвижимости	14,0%	12,7%	15,2%
4. Земельные участки под жилую застройку	9,7%	9,1%	10,3%
5. Земельные участки под объекты рекреации	16,0%	14,6%	17,4%

Таблица 285. Значение «Скидки на торг» на активном рынке в зависимости от класса земельного участка. 2. Земельные участки под коммерческую застройку.

№	Категория городов	Среднее значение	Расширенный интервал	
1	Москва	12,1%	7,1%	17,2%
2	Санкт-Петербург	12,1%	7,0%	17,1%
3	города с численностью населения более 1 млн. чел. (кроме г. Москва и г. Санкт-Петербург)	11,5%	5,8%	17,2%
4	города с численностью населения 500-1000 тыс. чел.	11,7%	7,0%	16,4%
5	города с численностью населения до 500 тыс. чел.	12,2%	7,1%	17,2%
6	Курортные регионы	-	-	-

Таблица 287. Значение «Скидки на торг» на активном рынке в зависимости от класса земельного участка. 4. Земельные участки под жилую застройку.

№	Категория городов	Среднее значение	Расширенный интервал	
1	Москва	9,6%	4,8%	14,4%
2	Санкт-Петербург	9,3%	4,5%	14,1%
3	города с численностью населения более 1 млн. чел. (кроме г. Москва и г. Санкт-Петербург)	10,2%	4,1%	16,3%
4	города с численностью населения 500-1000 тыс. чел.	9,9%	5,8%	14,0%
5	города с численностью населения до 500 тыс. чел.	9,7%	4,8%	14,5%
6	Курортные регионы	-	-	-

Значения скидки на торг и границы интервалов по категориям городов²³

Таблица 284. Значение «Скидки на торг» на активном рынке в зависимости от класса земельного участка. 1. Земельные участки под индустриальную застройку.

№	Категория городов	Среднее значение	Расширенный интервал	
1	Москва	13,5%	8,0%	19,0%
2	Санкт-Петербург	12,0%	6,5%	17,5%
3	города с численностью населения более 1 млн. чел. (кроме г. Москва и г. Санкт-Петербург)	12,3%	5,8%	18,9%
4	города с численностью населения 500-1000 тыс. чел.	13,1%	8,4%	17,8%
5	города с численностью населения до 500 тыс. чел.	13,4%	7,9%	18,8%
6	Курортные регионы	-	-	-

²³ В случае, когда по категории городов данных для обработки было недостаточно, соответствующие строки не заполнены, однако, для удобства пользования, нумерация категорий не изменилась. При оценке объектов, входящих в те же категории городов, по которой отсутствуют конкретные данные, мы рекомендуем пользоваться обобщенными данными по РФ в целом.

Таблица 286. Значение «Скидки на торг» на активном рынке в зависимости от класса земельного участка. 3. Земельные участки под размещение специализированной сельскохозяйственной недвижимости.

№	Категория городов	Среднее значение	Расширенный интервал	
1	Москва	15,6%	9,8%	21,4%
2	Санкт-Петербург	14,5%	8,7%	20,3%
3	города с численностью населения более 1 млн. чел. (кроме г. Москва и г. Санкт-Петербург)	10,2%	3,4%	16,9%
4	города с численностью населения 500-1000 тыс. чел.	14,2%	9,1%	19,2%
5	города с численностью населения до 500 тыс. чел.	15,1%	9,3%	20,9%
6	Курортные регионы	-	-	-

Таблица 288. Значение «Скидки на торг» на активном рынке в зависимости от класса земельного участка. 5. Земельные участки под объекты рекреации.

№	Категория городов	Среднее значение	Расширенный интервал	
1	Москва	17,0%	11,1%	22,9%
2	Санкт-Петербург	16,1%	10,1%	22,0%
3	города с численностью населения более 1 млн. чел. (кроме г. Москва и г. Санкт-Петербург)	15,1%	7,7%	22,6%
4	города с численностью населения 500-1000 тыс. чел.	14,3%	9,3%	19,3%
5	города с численностью населения до 500 тыс. чел.	17,7%	11,7%	23,6%
6	Курортные регионы	-	-	-

Источник: 1. «Справочник оценщика недвижимости - 2024. Земельные участки. Часть 2. Физические характеристики объекта. Характеристики, отражающие функциональное назначение объекта. Передаваемые имущественные права. Скидки на торг. Коэффициенты капитализации. Полная версия. Под редакцией Лейфера Л.А.», Нижний Новгород, 2024 год.

2.4.2. Исследования, представленные на аналитическом портале www.statrielt.ru (см. табл. 35).



Таблица 35.

Значения величины поправки на уторгование для земельных участков

Скидки на торг, уторгование при продаже земельных участков на 01.01.2025 года

Категория: Корректировки рыночной стоимости земельных участков (опубликовано 17.01.2025 г.)

Коэффициенты скидки на торг – отношение цен фактических рыночных сделок к ценам рекламных предложений земельных участков, опубликованных на федеральных и региональных сайтах Российской Федерации.

Определены на основе опроса участников рынка (собственников объектов недвижимости, инвесторов или их представителей), проведенного по итогам прошедшего квартала на сайте Statbelt.

№	Объекты недвижимости	Нижняя граница	Верхняя граница	Среднее значение по РР-1	По регионам ³		
					А группа	Б группа	В группа
1	Земли населенных пунктов для смешанной коммерческой (офисные, торговые, коммунальные, складские, производственные) и жилой застройки - в зависимости от плотности застройки и престижности окружающей территории, вида разрешенного использования, пешеходного и транспортного трафика, общей площади и инженерной обеспеченности участка, качества дорог	0,89	0,97	0,95	0,95	0,95	0,94
2	Земли населенных пунктов под многоэтажную преимущественно жилую застройку - в зависимости от плотности застройки окружающей территории и технических возможностей подведения инженерных коммуникаций, престижности района и социального окружения, общей площади участка, степени развития общественного транспорта	0,91	0,97	0,95	0,95	0,95	0,94
3	Земли населенных пунктов под ИЖС ¹ , ЛПХ, ДНП и СНТ - в зависимости от развитости населенного пункта, эстетических характеристик участка (парк, река, водоем и пр.), престижности района и социального окружения, технических возможностей подведения инженерных коммуникаций, общей площади участка, степени развития общественного транспорта	0,84	0,99	0,95	0,95	0,95	0,94
4	ДНП ¹ и СНТ на землях сельскохозяйственного назначения - в зависимости от прилегающей территории, эстетических характеристик участка (лес, река, водоем и пр.), престижности района и социального окружения, технических возможностей подведения инженерных коммуникаций, общей площади участка, степени развития общественного транспорта	0,84	0,97	0,94	0,94	0,94	0,93
5	Земли промышленности, транспорта, связи и иного специального назначения - в зависимости от плотности застройки окружающей территории и технических возможностей подведения инженерных коммуникаций, общей площади участка, транспортного трафика, класса подъездных дорог	0,74	0,92	0,88	0,89	0,88	0,88
6	Сельскохозяйственного назначения - в зависимости от прилегающей территории, качества почвы, наличия транспортной и инженерной инфраструктур, общей площади участка	0,86	0,93	0,83	0,84	0,83	0,80
7	Земельные участки сельскохозяйственного назначения с возможностью изменения категории - в зависимости от эстетических характеристик участка (лес, река, водоем и пр.), технических возможностей подведения инженерных коммуникаций и общей площади участка	0,76	0,97	0,92	0,92	0,92	0,90

Указанные скидки на торг для земельных участков действительны только в случае, когда категория и вид разрешенного использования участка соответствует наиболее эффективному использованию (п. 15 ФСО-7 Приказа Минэкономразвития России от 25 сентября 2014 года N 611).

Примечание:
1. Земли ИЖС - для индивидуального жилищного строительства, земли ЛПХ - для личного подсобного хозяйства с правом постройки индивидуального жилого дома, земли ДНП - для дачного строительства, земли СНТ - для садоводства.
2. При достаточном аргументировании и обосновании заинтересованные стороны сделки размер скидки (коэффициент) может быть согласованно принят в пределах:
- нижней граница значений - менее ликвидные земельные участки, например, значительной площади, или расположенные на территории с низкой плотностью застройки, или с низкими качественными характеристиками окружения;
- верхней граница - участки с высокими качественными характеристиками для дачного назначения и вида разрешенного использования, типичной для рынка общей площадью, расположенные на плотно застроенной территории, в престижном окружении (месте), с высоким пешеходным или транспортным трафиком, обеспеченные инженерной и транспортной инфраструктурой.
3. Анализ объявлений сети интернет с предложениями объектов недвижимости Российской Федерации выявил влияние местоположения на некоторые корректировки рыночной стоимости: скидка на торг, сроки ликвидности.
По степени влияния местоположения на корректировку сформированы группы населенных пунктов и прилегающих к ним земель (с учетом уточнения от 02.05.2023 года):
- А-группа: города Москвы в пределах МКАД, Зеленоград и города-спутники Москвы: Балашиха, Королев, Котельники, Красногорск, Люберцы, Мытищи, Реутов, Химки; г. Санкт-Петербург в пределах КАД; г. Сочи и города черноморского побережья Краснодарского края: г. Севастополь; г. Ялта, г. Алупка, г. Евпатория; а также земельные участки их прилегающих территорий;
- Б-группа: областные, республиканские и правые города-центры с агломерациями и их города-спутники, расположенные в пределах 30-ти километровых зоны от регионального центра, территории Москвы и города Московских области, не вошедшие в А-группу, а также города Ленинградской области и другие города Российской Федерации с численностью населения более 50 тысяч человек, не вошедшие в А-группу, а также земельные участки их прилегающих территорий;
- В-группа: остальные города и населенные пункты Российской Федерации, не вошедшие в А-группу и Б-группу, а также земельные участки их прилегающих территорий.

Источник: 1. <https://statbelt.ru/statistika-rynka/statistika-na-01-01-2025-q/korrektirovki-stoimosti-zemelnykh-uchastkov/3694-skidki-na-torg-utorgovanie-pri-prodazhe-zemelnykh-uchastkov-na-01-01-2025-goda>.

2.5. Вид использования и (или) зонирование.

В открытых источниках информации систематизированные исследования, определяющие степень влияния вида использования и (или) зонирования на стоимость объектов недвижимости, не выявлены.

2.6. Местоположение объекта.

В открытых источниках информации существуют систематизированные исследования определяющие степень влияния местоположения на стоимость объектов недвижимости.

Исследования, представленные в издании «Справочник оценщика недвижимости - 2024. Земельные участки. Часть 1. Территориальные характеристики и корректирующие коэффициенты на локальное местоположение. Под редакцией Лейфера Л.А.», Нижний Новгород, 2024 год. Данные об отношении цен земельных участков различного назначения по районам региона по отношению к областному центру представлены в табл. 36.

Таблица 36.

Данные об отношении цен земельных участков различного назначения по районам региона по отношению к областному центру

ИН

СПРАВОЧНИК ОЦЕНЩИКА НЕДВИЖИМОСТИ-2024. ЗЕМЕЛЬНЫЕ УЧАСТКИ. ЧАСТЬ 1. ТЕРРИТОРИАЛЬНЫЕ ХАРАКТЕРИСТИКИ И КОРРЕКТИРУЮЩИЕ КОЭФФИЦИЕНТЫ НА ЛОКАЛЬНОЕ МЕСТОПОЛОЖЕНИЕ. ПОЛНАЯ ВЕРСИЯ.

Значения территориальных коэффициентов, усредненные по городам России, и границы доверительных интервалов

Таблица 12. Значения корректирующих коэффициентов, усредненные данные по России и границы доверительных интервалов.

Отношение цен земельных участков по районам области по отношению к областному центру	Среднее значение	Доверительный интервал
Земельные участки под индустриальную застройку		
Областной центр	1,00	1,00 - 1,00
Населенные пункты в ближайшей окрестности областного центра	0,83	0,81 - 0,84
Райцентры с развитой промышленностью	0,72	0,70 - 0,74
Райцентры сельскохозяйственных районов	0,60	0,57 - 0,63
Прочие населенные пункты	0,48	0,45 - 0,51
Земельные участки под коммерческую застройку		
Областной центр	1,00	1,00 - 1,00
Населенные пункты в ближайшей окрестности областного центра	0,82	0,81 - 0,84
Райцентры с развитой промышленностью	0,73	0,70 - 0,75
Райцентры сельскохозяйственных районов	0,61	0,58 - 0,63
Прочие населенные пункты	0,49	0,46 - 0,51

ИН

СПРАВОЧНИК ОЦЕНЩИКА НЕДВИЖИМОСТИ-2024. ЗЕМЕЛЬНЫЕ УЧАСТКИ. ЧАСТЬ 1. ТЕРРИТОРИАЛЬНЫЕ ХАРАКТЕРИСТИКИ И КОРРЕКТИРУЮЩИЕ КОЭФФИЦИЕНТЫ НА ЛОКАЛЬНОЕ МЕСТОПОЛОЖЕНИЕ. ПОЛНАЯ ВЕРСИЯ.

Таблица 12. Окончание.

Отношение цен земельных участков по районам области по отношению к областному центру	Среднее значение	Доверительный интервал
Земельные участки под жилую застройку		
Областной центр	1,00	1,00 - 1,00
Населенные пункты в ближайшей окрестности областного центра	0,82	0,81 - 0,84
Райцентры с развитой промышленностью	0,73	0,71 - 0,75
Райцентры сельскохозяйственных районов	0,61	0,58 - 0,63
Прочие населенные пункты	0,49	0,46 - 0,52
Земельные участки под объекты рекреации		
Областной центр	1,00	1,00 - 1,00
Населенные пункты в ближайшей окрестности областного центра	0,83	0,82 - 0,85
Райцентры с развитой промышленностью	0,74	0,72 - 0,76
Райцентры сельскохозяйственных районов	0,64	0,62 - 0,67
Прочие населенные пункты	0,54	0,50 - 0,57

Матрицы коэффициентов

Таблица 14. Матрица соотношений значения средних территориальных коэффициентов удельных цен по элементу сравнения «Статус населенного пункта», усредненные по городам России

Земельные участки под индустриальную застройку		аналог				
		Областной центр	Населенные пункты в ближайшей окрестности областного центра	Райцентры с развитой промышленностью	Райцентры сельскохозяйственных районов	Прочие населенные пункты
объект оценки	Областной центр	1,00	1,21	1,39	1,67	
	Населенные пункты в ближайшей окрестности областного центра	0,83	1,00	1,15	1,38	1,72
	Райцентры с развитой промышленностью	0,72	0,87	1,00	1,20	1,50
	Райцентры сельскохозяйственных районов	0,60	0,72	0,83	1,00	1,25
	Прочие населенные пункты		0,58	0,67	0,80	1,00

Таблица 16. Матрица соотношений значения средних территориальных коэффициентов удельных цен по элементу сравнения «Статус населенного пункта», усредненные по городам России

Земельные участки под жилую застройку		аналог				
		Областной центр	Населенные пункты в ближайшей окрестности областного центра	Райцентры с развитой промышленностью	Райцентры сельскохозяйственных районов	Прочие населенные пункты
объект оценки	Областной центр	1,00	1,21	1,38	1,65	
	Населенные пункты в ближайшей окрестности областного центра	0,82	1,00	1,13	1,36	1,69
	Райцентры с развитой промышленностью	0,73	0,88	1,00	1,20	1,49
	Райцентры сельскохозяйственных районов	0,61	0,74	0,84	1,00	1,24
	Прочие населенные пункты		0,59	0,67	0,80	1,00

Таблица 15. Матрица соотношений значения средних территориальных коэффициентов удельных цен по элементу сравнения «Статус населенного пункта», усредненные по городам России

Земельные участки под коммерческую застройку		аналог				
		Областной центр	Населенные пункты в ближайшей окрестности областного центра	Райцентры с развитой промышленностью	Райцентры сельскохозяйственных районов	Прочие населенные пункты
объект оценки	Областной центр	1,00	1,22	1,38	1,65	
	Населенные пункты в ближайшей окрестности областного центра	0,82	1,00	1,13	1,35	1,69
	Райцентры с развитой промышленностью	0,73	0,88	1,00	1,20	1,49
	Райцентры сельскохозяйственных районов	0,61	0,74	0,84	1,00	1,24
	Прочие населенные пункты		0,59	0,67	0,80	1,00


Таблица 17. Матрица соотношений значения средних территориальных коэффициентов удельных цен по элементу сравнения «Статус населенного пункта», усредненные по городам России

Земельные участки под объекты рекреации		аналог				
		Областной центр	Населенные пункты в ближайшей окрестности областного центра	Райцентры с развитой промышленностью	Райцентры сельскохозяйственных районов	Прочие населенные пункты
объект оценки	Областной центр	1,00	1,20	1,36	1,56	1,87
	Населенные пункты в ближайшей окрестности областного центра	0,83	1,00	1,13	1,30	1,55
	Райцентры с развитой промышленностью	0,74	0,89	1,00	1,15	1,37
	Райцентры сельскохозяйственных районов	0,64	0,77	0,87	1,00	1,20
	Прочие населенные пункты	0,54	0,64	0,73	0,84	1,00

Источник: 1. «Справочник оценщика недвижимости - 2024. Земельные участки. Часть 1. Территориальные характеристики и корректирующие коэффициенты на локальное местоположение. Под редакцией Лейфера Л.А.», Нижний Новгород, 2024 год.

Данные об отношении цен земельных участков различного назначения по районам города по отношению к самому дорогому району представлены в табл. 37.

Таблица 37. Данные об отношении цен земельных участков различного назначения по районам города по отношению к самому дорогому району



Значения территориальных коэффициентов, усредненные по городам России

Таблица 88 Значения корректирующих коэффициентов, усредненные данные по России и границы доверительных интервалов.

Отношение цен земельных участков по районам города по отношению к самому дорогому району	Среднее значение	Доверительный интервал
Земельные участки под индустриальную застройку		
Центр города	1,00	1,00 - 1,00
Центры деловой активности	0,87	0,86 - 0,88
Зоны автомагистралей	0,84	0,83 - 0,85
Индивидуальные жилые дома	0,74	0,72 - 0,76
Высотная (многоквартирная) жилая застройка	0,75	0,73 - 0,77
Окраины города, промзоны	0,72	0,69 - 0,74
Земельные участки под коммерческую застройку		
Центр города	1,00	1,00 - 1,00
Центры деловой активности	0,88	0,87 - 0,89
Зоны автомагистралей	0,80	0,78 - 0,81
Индивидуальные жилые дома	0,72	0,70 - 0,74
Высотная (многоквартирная) жилая застройка	0,76	0,74 - 0,78
Окраины города, промзоны	0,65	0,62 - 0,67
Земельные участки под жилую застройку		
Центр города	1,00	1,00 - 1,00
Центры деловой активности	0,88	0,86 - 0,89
Зоны автомагистралей	0,74	0,72 - 0,76
Индивидуальные жилые дома	0,75	0,73 - 0,78
Высотная (многоквартирная) жилая застройка	0,76	0,74 - 0,78
Окраины города, промзоны	0,64	0,62 - 0,67



Матрицы коэффициентов

Таблица 90. Матрица соотношений значения средних территориальных коэффициентов удельных цен по элементу сравнения «Местонахождение в пределах города», усредненные по городам России

Земельные участки под индустриальную застройку		аналог				
		Центр города	Центры деловой активности	Зоны автомагистралей	Индивидуальные жилые дома	Высотная (многоквартирная) жилая застройка
объект оценки	Центр города	1,00	1,15	1,10	1,35	1,33
	Центры деловой активности	0,87	1,00	1,04	1,17	1,16
	Зоны автомагистралей	0,84	0,86	1,00	1,13	1,12
	Индивидуальные жилые дома	0,74	0,85	0,88	1,00	0,99
	Высотная (многоквартирная) жилая застройка	0,75	0,86	0,89	1,01	1,00
	Окраины города, промзоны	0,72	0,82	0,85	0,96	0,95



Таблица 91. Матрица соотношений значения средних территориальных коэффициентов удельных цен по элементу сравнения «Местонахождение в пределах города», усредненные по городам России

Земельные участки под коммерческую застройку		аналог					
		Центр города	Центры деловой активности	Зоны автомагистралей	Индивидуальные жилые дома	Высотная (многоквартирная) жилая застройка	Охраны города, промзоны
объект оценки	Центр города	1,00	1,13	1,26	1,39	1,32	1,55
	Центры деловой активности	0,88	1,00	1,14	1,23	1,16	1,37
	Зоны автомагистралей	0,80	0,90	1,00	1,10	1,05	1,23
	Индивидуальные жилые дома	0,72	0,81	0,91	1,00	0,95	1,12
	Высотная (многоквартирная) жилая застройка	0,76	0,86	0,95	1,05	1,00	1,18
	Охраны города, промзоны	0,65	0,73	0,81	0,90	0,85	1,00

Таблица 92. Матрица соотношений значения средних территориальных коэффициентов удельных цен по элементу сравнения «Местонахождение в пределах города», усредненные по городам России


Земельные участки под жилую застройку		аналог					
		Центр города	Центры деловой активности	Зоны автомагистралей	Индивидуальные жилые дома	Высотная (многоквартирная) жилая застройка	Охраны города, промзоны
объект оценки	Центр города	1,00	1,14	1,35	1,32	1,31	1,55
	Центры деловой активности	0,88	1,00	1,16	1,16	1,15	1,36
	Зоны автомагистралей	0,74	0,85	1,00	0,98	0,97	1,15
	Индивидуальные жилые дома	0,75	0,86	1,02	1,00	0,99	1,17
	Высотная (многоквартирная) жилая застройка	0,76	0,87	1,03	1,01	1,00	1,18
	Охраны города, промзоны	0,64	0,74	0,87	0,85	0,85	1,00

Источник: 1. «Справочник оценщика недвижимости - 2024. Земельные участки. Часть 1. Территориальные характеристики и корректирующие коэффициенты на локальное местоположение. Под редакцией Лейфера Л.А.», Нижний Новгород, 2024 год.

Данные об отношении цен земельных участков различного назначения в зависимости от расстояния от МКАД, данные по Московской области, представлены в табл. 38.

Таблица 38.

Данные об отношении цен земельных участков различного назначения в зависимости от расстояния от МКАД, данные по Московской области



Корректирующие коэффициенты на расстояние от МКАД для удельных цен земельных участков, расположенных в Московской области:

Таблица 74. Матрица коэффициентов, отражающая зависимость удельных цен продажи земельных участков от расстояния до МКАД, данные по Московской области. Земельные участки под индустриальную застройку.

Расстояние до МКАД, км		аналог									
		<10	10 - 20	20 - 30	30 - 40	40 - 50	50 - 60	60 - 70	70 - 80	80 - 90	>90
объект оценки	<10	1,00	1,05	1,01							
	10-20	0,94	1,00	1,23	1,48	1,55	1,69	1,60	1,91	2,00	
	20-30	0,52	0,81	1,00	1,14	1,27	1,37	1,47	1,55	1,63	1,71
	30-40		0,71	0,87	1,00	1,11	1,20	1,28	1,36	1,43	1,49
	40-50		0,64	0,75	0,90	1,00	1,08	1,16	1,23	1,29	1,35
	50-60		0,59	0,73	0,83	0,92	1,00	1,07	1,13	1,19	1,25
	60-70		0,50	0,65	0,78	0,85	0,94	1,00	1,06	1,11	1,16
	70-80		0,52	0,64	0,74	0,81	0,88	0,94	1,00	1,05	1,10
	80-90		0,50	0,61	0,70	0,77	0,84	0,90	0,95	1,00	1,05
	>90		0,59	0,67	0,73	0,80	0,86	0,91	0,96	1,00	

Таблица 75. Матрица коэффициентов, отражающая зависимость удельных цен продажи земельных участков от расстояния до МКАД, данные по Московской области. Земельные участки под жилую застройку.

Расстояние до МКАД, км		аналог									
		<10	10 - 20	20 - 30	30 - 40	40 - 50	50 - 60	60 - 70	70 - 80	80 - 90	>90
объект оценки	<10	1,00	1,85								
	10-20	0,54	1,00	1,33	1,61	1,85					
	20-30		0,75	1,00	1,21	1,39	1,55	1,71	1,85	1,98	
	30-40			0,62	0,83	1,00	1,15	1,29	1,41	1,53	1,64
	40-50				0,54	0,72	0,87	1,00	1,12	1,23	1,33
	50-60					0,64	0,78	0,89	1,00	1,10	1,19
	60-70						0,59	0,71	0,81	0,91	1,00
	70-80							0,54	0,65	0,75	0,84
	80-90								0,61	0,70	0,78
	>90									0,50	0,57

Таблица 76. Матрица коэффициентов, отражающая зависимость удельных цен продажи земельных участков от расстояния до МКАД, данные по Московской области.

Расстояние до МКАД, км		аналог									
		<10	10 - 20	20 - 30	30 - 40	40 - 50	50 - 60	60 - 70	70 - 80	80 - 90	>90
объект оценки	<10	1,00	1,49	1,79							
	10-20	0,67	1,00	1,20	1,36	1,49	1,60	1,70	1,79	1,87	1,95
	20-30		0,56	0,83	1,00	1,13	1,24	1,33	1,41	1,49	1,56
	30-40			0,74	0,89	1,00	1,10	1,18	1,25	1,32	1,38
	40-50				0,67	0,81	0,91	1,00	1,08	1,14	1,20
	50-60					0,62	0,75	0,85	0,93	1,00	1,08
	60-70						0,59	0,71	0,80	0,88	0,94
	70-80							0,56	0,67	0,76	0,83
	80-90								0,53	0,64	0,73
	>90									0,51	0,62

Источник: 1. «Справочник оценщика недвижимости - 2024. Земельные участки. Часть 1. Территориальные характеристики и корректирующие коэффициенты на локальное местоположение. Под редакцией Лейфера Л.А.», Нижний Новгород, 2024 год.

2.7. Физические характеристики объекта.

При проведении настоящей оценки в качестве физических характеристик объектов, в частности земельных участков, рассматривались: площадь объекта; наличие коммуникаций; рельеф объекта; форма объекта.

Общая площадь объекта

В открытых источниках информации существуют систематизированные исследования определяющие степень влияния фактора масштаба (площади) земельных участков в зависимости от диапазона, к которому принадлежит площадь земельного участка.

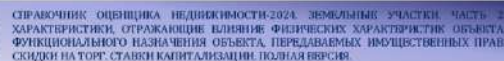
1. Данные исследования представлены в издании «Справочник оценщика недвижимости - 2024. Земельные участки. Часть 2. Физические характеристики объекта. Характеристики, отражающие функциональное назначение объекта. Передаваемые имущественные права. Скидки на торг. Коэффициенты капитализации. Полная версия. Под редакцией Лейфера Л.А.», Нижний Новгород, 2024 год.

Масштабный фактор представляет собой коэффициент уменьшения/увеличения удельной цены земельных участков в зависимости от диапазонов площади, к которым принадлежит площадь объекта оценки и объекта-аналога.

Данные о средних значениях масштабного фактора для земельных участков различного назначения представлены в табл. 39.



Данные о средних значениях масштабного фактора для земельных участков



СПРАВОЧНИК ОЦЕНЩИКА НЕДВИЖИМОСТИ-2024. ЗЕМЕЛЬНЫЕ УЧАСТКИ. ЧАСТЬ 2
ХАРАКТЕРИСТИКИ, ОТРАЖАЮЩИЕ ВЛИЯНИЕ ФИЗИЧЕСКИХ ХАРАКТЕРИСТИК ОБЪЕКТА
ФУНКЦИОНАЛЬНОГО НАЗНАЧЕНИЯ ОБЪЕКТА, ПЕРЕДАВАЕМЫХ ИМУЩЕСТВЕННЫХ ПРАВ
СКИДКИ НА ТОРГ. СТАВКИ КАПИТАЛИЗАЦИИ. ПОЛНАЯ ВЕРСИЯ.

Площадь, га	аналог				
	<1	1-2,5	2,5-5	5-10	>10
<1	1,00	1,36	1,65	1,98	
1-2,5	0,73	1,00	1,21	1,43	1,63
2,5-5	0,61	0,83	1,00	1,19	1,35
5-10	0,51	0,70	0,84	1,00	1,14
>10		0,61	0,74	0,88	1,00

Таблица 52. Матрица коэффициентов, отражающая зависимость удельных цен продажи земельных участков от площади, усредненные по городам. Земельные участки по всем сегментам³.

Показатель	с/г	услуг									
		<50	50-100	100-200	200-300	300-400	400-500	500-700	700-900	900-1200	>1200
объем продаж	<50	1,00	1,20	1,50	1,80	2,00	2,40	2,80	3,20	3,60	4,00
	50-100	0,74	1,00	1,18	1,33	1,44	1,63	1,80	1,95	2,10	2,28
	100-200	0,63	0,84	1,00	1,12	1,22	1,41	1,56	1,64	1,84	1,97
	200-300	0,56	0,72	0,84	1,00	1,12	1,28	1,44	1,56	1,72	1,84
	300-400	0,51	0,69	0,82	0,92	1,00	1,16	1,33	1,44	1,61	1,72
	400-500	0,65	0,77	0,87	0,94	1,00	1,16	1,33	1,44	1,61	1,72
	500-700	0,63	0,74	0,84	0,92	1,00	1,16	1,33	1,44	1,61	1,72
	700-900	0,60	0,71	0,80	0,88	0,92	1,00	1,16	1,33	1,44	1,61
	900-1200	0,59	0,70	0,78	0,85	0,90	0,98	1,16	1,33	1,44	1,61
	1200-1500	0,57	0,68	0,76	0,83	0,88	0,92	0,98	1,16	1,33	1,44

Таблица 54. Матрица коэффициентов, отражающая зависимость удельных цен продажи земельных участков от площади, усредненные по городам. Земельные участки под коммерческую застройку.

[illegible]

Таблица 55. Матрица коэффициентов, отражающая зависимость удельных цен продажи земельных участков от площади, усредненные по городам. Земельные участки под жилищную застройку.

Площадь, сот.		дм/лет									
	<10	10-30	30-50	50-70	70-90	90-110	110-130	130-150	150-170	>170	
таблица	<10	1,00	1,30	1,48	1,60	1,69	1,77	1,83	1,88	1,93	1,99
	10-30	0,77	1,00	1,14	1,23	1,30	1,36	1,41	1,45	1,48	1,53
	30-50	0,67	0,88	1,00	1,08	1,14	1,19	1,23	1,27	1,30	1,34
	50-70	0,62	0,81	0,93	1,00	1,06	1,10	1,14	1,17	1,20	1,24
	70-90	0,59	0,77	0,88	0,95	1,00	1,04	1,08	1,11	1,14	1,17
	90-110	0,57	0,74	0,84	0,91	0,96	1,00	1,04	1,07	1,09	1,12
	110-130	0,55	0,71	0,81	0,88	0,93	0,97	1,00	1,03	1,06	1,09
	130-150	0,53	0,68	0,78	0,83	0,87	0,91	0,94	0,97	1,00	1,03
	150-170	0,52	0,67	0,77	0,83	0,88	0,91	0,95	0,98	1,00	1,03
	>170	0,50	0,66	0,75	0,81	0,85	0,89	0,92	0,95	0,97	1,00

**Корректирующие коэффициенты на фактор масштаба
для земельных участков,
г. Москва**

Таблица 56. Матрица коэффициентов, отражающая зависимость удельных цен продажи земельных участков от площади, данные по Москве. Земельные участки под жилую застройку

Площадь, сот.		материал									
		<10	10-30	30-50	50-70	70-90	90-110	110-130	130-150	150-170	>170
объем, кубики	<10	1,00	1,47	1,79							
	10-30	0,58	1,00	1,21	1,36	1,47	1,57	1,65	1,72	1,79	1,86
	30-50	0,56	0,82	1,00	1,12	1,21	1,29	1,36	1,42	1,47	1,54
	50-70	0,50	0,74	0,89	1,00	1,08	1,15	1,21	1,27	1,32	1,37
	70-90		0,68	0,82	0,92	1,00	1,06	1,12	1,17	1,21	1,26
	90-110		0,64	0,77	0,87	0,94	1,00	1,05	1,10	1,14	1,19
	110-130		0,61	0,74	0,82	0,89	0,95	1,00	1,04	1,08	1,13
	130-150		0,70	0,79	0,85	0,91	0,96	1,00	1,04	1,08	1,12
	150-170		0,56	0,68	0,76	0,82	0,88	0,92	0,96	1,00	1,04
	>170		0,54	0,65	0,73	0,79	0,84	0,89	0,92	0,96	1,00

Расчет произведен на исходных данных площадью от 0 до 200 сот.

Таблица 58. Матрица коэффициентов, отражающая зависимость удельных цен продажи земельных участков от площади, данные по Москве и Московской области. Земельные участки под индустриальную застройку.

Площадь, га	аналог					
	<1	1-2,5	2,5-5	5-10	>10	
объект оценки	<1	1,00	1,24	1,49	1,74	1,90
	1-2,5	0,81	1,00	1,21	1,41	1,53
	2,5-5	0,67	0,83	1,00	1,17	1,27
	5-10	0,57	0,71	0,86	1,00	1,09
	>10	0,53	0,65	0,79	0,92	1,00

Расчет произведен на исходных данных площадью от 0 до 15 га.

Корректирующие коэффициенты на фактор масштаба
для земельных участков,
г. Москва и Московской области

Таблица 57. Матрица коэффициентов, отражающая зависимость удельных цен продажи земельных участков от площади, данные по Москве и Московской области. Земельные участки по всем сегментам⁴.

Плюсы, со-	баланс										
	<50	50-100	100-200	200-300	300-400	400-500	500-600	600-700	700-800	800-900	>900
общая оценка	<50	1,00	1,33	1,56	1,75	1,69					
	50-100	0,75	1,00	1,18	1,32	1,43	1,51	1,58	1,65	1,69	1,73
	100-200	0,64	0,85	1,01	1,21	1,29	1,38	1,44	1,48	1,51	1,54
	200-300	0,57	0,77	0,89	1,00	1,18	1,15	1,20	1,24	1,28	1,31
	300-400	0,53	0,70	0,82	0,93	1,00	1,16	1,15	1,18	1,21	1,24
	400-500		0,66	0,78	0,87	0,94	1,00	1,04	1,09	1,12	1,14
	500-600			0,63	0,74	0,84	0,90	1,00	1,04	1,07	1,10
	600-700			0,61	0,72	0,80	0,87	0,92	1,00	1,03	1,05
	700-800			0,70	0,78	0,85	0,91	0,97	1,00	1,03	1,06
	800-900			0,58	0,68	0,75	0,83	0,87	0,91	0,95	0,98
	>900			0,56	0,66	0,73	0,81	0,85	0,89	0,93	0,98

Расчет произведен на исходных данных площадью от 3,5 до 1000 сот.

Таблица 59. Матрица коэффициентов, отражающая зависимость удельных цен продажи земельных участков от площади, данные по Москве и Московской области. Земельные участки под коммерческую застройку.

Площадь, сот.	зона										
	<50	50-100	100-200	200-300	300-400	400-500	500-600	600-700	700-800	800-900	>900
зона	<50	1,00	1,40	1,72	2,00						
зона	50-100	0,71	1,00	1,23	1,43	1,57	1,69	79	1,67	1,95	
	100-200	0,58	0,80	1,00	1,26	1,38	1,46	1,52	1,55	1,64	1,70
	200-300	0,50	0,70	0,86	1,00	1,10	1,18	1,25	1,31	1,37	1,42
	300-400		0,64	0,78	0,91	1,00	1,07	1,14	1,19	1,24	1,29
	400-500		0,59	0,73	0,84	0,93	1,00	1,06	1,11	1,16	1,20
	500-600		0,56	0,69	0,80	0,88	0,94	1,00	1,05	1,09	1,13
	600-700		0,53	0,66	0,76	0,84	0,90	0,95	1,00	1,04	1,08
	700-800		0,51	0,63	0,73	0,81	0,87	0,92	0,96	1,00	1,04
	800-900		0,51	0,61	0,71	0,78	0,83	0,88	0,93	0,97	1,00
	>900		0,59	0,68	0,76	0,81	0,86	0,90	0,94	0,97	1,00

Расчет произведен на исходных данных площадью от 1 до 1000 сот.

**Корректирующие коэффициенты на фактор масштаба
для земельных участков, города с численностью
населения более 1 млн. человек
(кроме г. Москва и г. Санкт-Петербург)**

Таблица 64. Матрица коэффициентов, отражающая зависимость удельных цен продажи земельных участков от площади, данные по городам с численностью населения более 1 млн. человек (кроме г. Москва и г. Санкт-Петербург). Земельные участки по всем сегментам.

Площадь, сот.	аналог										
	<50	50-100	100-200	200-300	300-400	400-500	500-600	600-700	700-800	800-900	>900
объект оценки	<50	1,00	1,26	1,46	1,61	1,73	1,82	1,90	1,95		
	50-100	0,80	1,00	1,16	1,28	1,37	1,45	1,55	1,61	1,64	1,68
	100-200	0,69	0,86	1,00	1,11	1,19	1,25	1,30	1,34	1,39	1,42
	200-300	0,62	0,78	0,90	1,00	1,07	1,13	1,18	1,21	1,25	1,28
	300-400	0,58	0,73	0,84	0,93	1,00	1,06	1,10	1,13	1,17	1,20
	400-500	0,55	0,69	0,80	0,88	0,95	1,00	1,04	1,07	1,11	1,13
	500-600	0,53	0,66	0,77	0,85	0,91	0,96	1,00	1,02	1,06	1,09
	600-700	0,51	0,65	0,75	0,83	0,89	0,94	0,98	1,00	1,04	1,06
	700-800	0,50	0,62	0,72	0,80	0,86	0,90	0,94	0,96	1,00	1,02
	800-900	0,48	0,61	0,71	0,78	0,84	0,88	0,92	0,94	0,98	1,00
>900	0,46	0,60	0,69	0,76	0,82	0,86	0,90	0,92	0,96	0,98	

Расчет произведен на исходных данных площадью от 5 до 1000 сот.

Таблица 66. Матрица коэффициентов, отражающая зависимость удельных цен продажи земельных участков от площади, данные по городам с численностью населения более 1 млн. человек (кроме г. Москва и г. Санкт-Петербург). Земельные участки под коммерческую застройку.

Площадь, сот.		аналог										
		<50	50- 100	100- 200	200- 300	300- 400	400- 500	500- 600	600- 700	700- 800	800- 900	>900
объект оценки	<50	1,00	1,47	1,84								
	50-100	0,59	1,00	1,25	1,46	1,62	1,74	1,85	1,94			
	100-200	0,54	0,90	1,00	1,17	1,29	1,39	1,48	1,55	1,61	1,67	1,72
	200-300	0,53	0,85	1,00	1,11	1,19	1,25	1,32	1,38	1,43	1,47	
	300-400	0,52	0,77	0,90	1,00	1,08	1,14	1,20	1,25	1,29	1,33	
	400-500	0,51	0,72	0,84	0,93	1,00	1,06	1,11	1,16	1,20	1,24	
	500-600	0,50	0,68	0,79	0,88	0,94	1,00	1,05	1,09	1,13	1,17	
	600-700	0,52	0,65	0,76	0,84	0,90	0,95	1,00	1,04	1,08	1,11	
	700-800	0,50	0,62	0,73	0,80	0,86	0,92	0,96	1,00	1,04	1,07	
	800-900	0,49	0,60	0,70	0,78	0,83	0,88	0,93	0,97	1,00	1,03	
	>900	0,48	0,58	0,68	0,75	0,81	0,86	0,90	0,94	0,97	1,00	

Расчет произведен на исходных данных площадью от 5 до 1000 сот.

**Корректирующие коэффициенты на фактор масштаба
для земельных участков,
города с численностью населения менее 1 млн. человек**

Таблица 68. Матрица коэффициентов, отражающая зависимость удельных цен продажи земельных участков от площади, данные по городам с численностью населения менее 1 млн. человек. Земельные участки под жилую застройку.

Площадь, сот.	аналог									
	<10	10-30	30-50	50-70	70-90	90-110	110-130	130-150	150-170	>170
объект оценки										
<10	1,00	1,34	1,55	1,69	1,79	1,86	1,95			
10-30	0,75	1,00	1,16	1,26	1,34	1,40	1,45	1,50	1,55	1,60
30-50	0,65	0,86	1,00	1,09	1,16	1,21	1,26	1,30	1,34	1,38
50-70	0,59	0,79	0,92	1,00	1,06	1,11	1,15	1,19	1,23	1,27
70-90	0,56	0,75	0,86	0,94	1,00	1,05	1,09	1,12	1,16	1,19
90-110	0,53	0,71	0,82	0,90	0,95	1,00	1,04	1,07	1,10	1,14
110-130	0,51	0,69	0,79	0,86	0,92	0,96	1,00	1,03	1,06	1,10
130-150	0,50	0,66	0,77	0,84	0,89	0,93	0,97	1,00	1,03	1,06
150-170	0,48	0,65	0,75	0,81	0,86	0,91	0,94	0,97	1,00	1,03
>170	0,46	0,63	0,72	0,79	0,84	0,88	0,91	0,94	0,97	1,00

Расчет произведен на исходных данных площадью от 0 до 200 сот.

Таблица 70. Матрица коэффициентов, отражающая зависимость удельных цен продажи земельных участков от площади, данные по городам с численностью населения 500-1000 тыс. чел. Земельные участки под индустриальную застройку.

Площадь, га	аналог				
	<1	1-2,5	2,5-5	5-10	>10
объект оценки					
<1	1,00	1,29	1,56	1,85	
1-2,5	0,78	1,00	1,21	1,44	1,57
2,5-5	0,64	0,83	1,00	1,19	1,30
5-10	0,54	0,70	0,84	1,00	1,09
>10	0,50	0,64	0,77	0,92	1,00

Расчет произведен на исходных данных площадью от 0 до 15 га.

Таблица 65. Матрица коэффициентов, отражающая зависимость удельных цен продажи земельных участков от площади, данные по городам с численностью населения более 1 млн. человек (кроме г. Москва и г. Санкт-Петербург). Земельные участки под индустриальную застройку.

Площадь, га	аналог				
	<1	1-2,5	2,5-5	5-10	>10
объект оценки					
<1	1,00	1,25	1,49	1,76	1,92
1-2,5	0,80	1,00	1,20	1,41	1,54
2,5-5	0,67	0,84	1,00	1,18	1,29
5-10	0,57	0,71	0,85	1,00	1,09
>10	0,52	0,65	0,78	0,92	1,00

Расчет произведен на исходных данных площадью от 0 до 15 га.

Таблица 67. Матрица коэффициентов, отражающая зависимость удельных цен продажи земельных участков от площади, данные по городам с численностью населения более 1 млн. человек (кроме г. Москва и г. Санкт-Петербург). Земельные участки под жилую застройку.

Площадь, сот.	аналог									
	<10	10-30	30-50	50-70	70-90	90-110	110-130	130-150	150-170	>170
объект оценки										
<10	1,00	1,16	1,26	1,31	1,36	1,39	1,42	1,44	1,46	1,49
10-30	0,86	1,00	1,06	1,13	1,16	1,19	1,22	1,24	1,26	1,29
30-50	0,80	0,93	1,00	1,05	1,08	1,11	1,13	1,15	1,16	1,18
50-70	0,76	0,89	0,96	1,00	1,03	1,06	1,08	1,10	1,11	1,13
70-90	0,74	0,86	0,93	0,97	1,00	1,02	1,05	1,06	1,08	1,10
90-110	0,72	0,84	0,90	0,95	0,98	1,00	1,02	1,04	1,05	1,07
110-130	0,70	0,82	0,89	0,93	0,96	0,98	1,00	1,02	1,03	1,05
130-150	0,69	0,81	0,87	0,91	0,94	0,96	0,98	1,00	1,01	1,03
150-170	0,68	0,80	0,86	0,90	0,93	0,95	0,97	0,99	1,00	1,02
>170	0,67	0,78	0,84	0,88	0,91	0,93	0,95	0,97	0,98	1,00

Расчет произведен на исходных данных площадью от 0 до 200 сот.

**Корректирующие коэффициенты на фактор масштаба
для земельных участков,
города с численностью населения 500-1000 тыс. чел.**

Таблица 69. Матрица коэффициентов, отражающая зависимость удельных цен продажи земельных участков от площади, данные по городам с численностью населения 500-1000 тыс. чел. Земельные участки по всем сегментам.

Площадь, сот.	аналог										
	<50	50-100	100-200	200-300	300-400	400-500	500-600	600-700	700-800	800-900	>900
объект оценки	<50	1,00	1,41	1,68	1,80						
	50-100	0,71	1,00	1,20	1,35	1,46	1,54	1,61	1,68	1,71	1,75
	100-200	0,59	0,84	1,00	1,13	1,22	1,29	1,35	1,40	1,43	1,47
	200-300	0,53	0,74	0,89	1,00	1,08	1,15	1,21	1,24	1,27	1,30
	300-400	0,50	0,69	0,82	0,92	1,00	1,06	1,11	1,15	1,18	1,20
	400-500	0,48	0,65	0,77	0,87	0,94	1,00	1,04	1,09	1,11	1,13
	500-600	0,46	0,62	0,74	0,84	0,90	0,96	1,00	1,04	1,07	1,09
	600-700	0,45	0,60	0,71	0,80	0,87	0,92	0,96	1,00	1,02	1,05
	700-800	0,44	0,58	0,70	0,79	0,85	0,90	0,94	0,98	1,00	1,02
	800-900	0,43	0,57	0,69	0,77	0,84	0,88	0,92	0,96	0,98	1,00
	>900	0,42	0,56	0,67	0,75	0,81	0,86	0,90	0,94	0,96	0,98

Расчет произведен на исходных данных площадью от 1 до 1000 сот.

Таблица 71. Матрица коэффициентов, отражающая зависимость удельных цен продажи земельных участков от площади, данные по городам с численностью населения 500-1000 тыс. чел. Земельные участки под коммерческую застройку.

Площадь, сот.	аналог										
	<50	50-100	100-200	200-300	300-400	400-500	500-600	600-700	700-800	800-900	>900
объект оценки	<50	1,00	1,26	1,46	1,62	1,74	1,83	1,91	1,97		
	50-100	0,69	1,00	1,16	1,29	1,38	1,45	1,51	1,57	1,61	1,65
	100-200	0,69	0,87	1,00	1,11	1,19	1,26	1,31	1,35	1,39	1,43
	200-300	0,62	0,78	0,90	1,00	1,07	1,13	1,19	1,22	1,25	1,29
	300-400	0,59	0,73	0,84	0,93	1,00	1,05	1,10	1,14	1,17	1,20
	400-500	0,55	0,69	0,80	0,89	0,95	1,00	1,04	1,08	1,11	1,14
	500-600	0,52	0,66	0,76	0,85	0,91	0,96	1,00	1,03	1,07	1,09
	600-700	0,51	0,64	0,74	0,82	0,88	0,93	0,97	1,00	1,03	1,06
	700-800	0,50	0,62	0,72	0,80	0,86	0,90	0,94	0,97	1,00	1,03
	800-900	0,49	0,60	0,70	0,78	0,83	0,88	0,91	0,95	0,97	1,00
	>900	0,48	0,59	0,68	0,76	0,81	0,86	0,89	0,93	0,95	0,98

Расчет произведен на исходных данных площадью от 5 до 1000 сот.

**Корректирующие коэффициенты на фактор масштаба
для земельных участков,
города с численностью населения менее 500 тыс. чел.**

Таблица 72. Матрица коэффициентов, отражающая зависимость удельных цен продажи земельных участков от площади, данные по городам с численностью населения менее 500 тыс. чел. Земельные участки по всем сегментам⁸.

Площадь, сот.	аналог										
	<50	50-100	100-200	200-300	300-400	400-500	500-600	600-700	700-800	800-900	>900
объект оценки											
<50	1,00	1,44	1,72	1,94							
50-100	0,70	1,00	1,20	1,35	1,46	1,54	1,61	1,67	1,71	1,74	1,78
100-200	0,58	0,83	1,00	1,13	1,21	1,29	1,34	1,39	1,43	1,46	1,49
200-300	0,52	0,74	0,89	1,00	1,08	1,14	1,19	1,24	1,27	1,29	1,32
300-400		0,69	0,82	0,93	1,00	1,06	1,10	1,15	1,17	1,20	1,22
400-500		0,65	0,78	0,87	0,94	1,00	1,04	1,08	1,11	1,13	1,15
500-600		0,62	0,75	0,84	0,91	0,96	1,00	1,04	1,06	1,09	1,11
600-700		0,60	0,72	0,81	0,87	0,92	0,96	1,00	1,02	1,04	1,07
700-800		0,59	0,70	0,79	0,85	0,90	0,94	0,98	1,00	1,02	1,04
800-900		0,57	0,69	0,77	0,83	0,88	0,92	0,96	0,98	1,00	1,02
>900		0,56	0,67	0,75	0,82	0,87	0,90	0,94	0,96	0,98	1,00

Расчет произведен на исходных данных площадью от 1 до 1000 сот.

Таблица 74. Матрица коэффициентов, отражающая зависимость удельных цен продажи земельных участков от площади, данные по городам с численностью населения менее 500 тыс. чел. Земельные участки под коммерческую застройку

Площадь, сот.	аналог										
	<50	50-100	100-200	200-300	300-400	400-500	500-600	600-700	700-800	800-900	>900
объект оценки											
<50	1,00	1,43	1,76								
50-100	0,70	1,00	1,24	1,44	1,59	1,71	1,81	1,90	1,98		
100-200	0,57	0,81	1,00	1,17	1,29	1,38	1,47	1,54	1,60	1,65	1,71
200-300		0,69	0,86	1,00	1,10	1,19	1,25	1,32	1,37	1,42	1,47
300-400		0,63	0,78	0,91	1,00	1,08	1,14	1,20	1,24	1,29	1,33
400-500		0,58	0,72	0,84	0,93	1,00	1,06	1,11	1,16	1,20	1,24
500-600		0,55	0,68	0,79	0,88	0,94	1,00	1,05	1,09	1,13	1,17
600-700		0,53	0,65	0,75	0,84	0,90	0,95	1,00	1,04	1,08	1,11
700-800		0,50	0,62	0,73	0,80	0,86	0,92	0,96	1,00	1,04	1,07
800-900		0,60	0,70	0,78	0,83	0,88	0,93	0,97	1,00	1,03	1,08
>900			0,58	0,68	0,75	0,81	0,86	0,90	0,94	0,97	1,00

Расчет произведен на исходных данных площадью от 1 до 1000 сот.

Источник: 1. «Справочник оценщика недвижимости - 2024. Земельные участки. Часть 2. Физические характеристики объекта. Характеристики, отражающие функциональное назначение объекта. Передаваемые имущественные права. Скидки на торг. Коэффициенты капитализации. Полная версия. Под редакцией Лейфера Л.А.», Нижний Новгород, 2024 год.

2. Данные исследования представлены в издании «Справочник оценщика недвижимости - 2020. Земельные участки. Часть 2. Физические характеристики объекта. Характеристики, отражающие функциональное назначение объекта. Передаваемые имущественные права. Скидки на торг. Коэффициенты капитализации. Полная версия. Под редакцией Лейфера Л.А.», Нижний Новгород, 2020 год.

Масштабный фактор представляет собой коэффициент уменьшения/увеличения удельной цены земельных участков в зависимости от диапазонов площади, к которым принадлежит площадь объекта оценки и объекта-аналога.

Данные о средних значениях масштабного фактора для земельных участков различного назначения представлены в табл. 40.

Таблица 73. Матрица коэффициентов, отражающая зависимость удельных цен продажи земельных участков от площади, данные по городам с численностью населения менее 500 тыс. чел. Земельные участки под индустриальную застройку

Площадь, га	аналог				
	<1	1-2,5	2,5-5	5-10	>10
объект оценки					
<1	1,00	1,33	1,59	1,86	
1-2,5	0,75	1,00	1,19	1,40	1,57
2,5-5	0,63	0,84	1,00	1,17	1,32
5-10	0,54	0,72	0,85	1,00	1,12
>10		0,64	0,76	0,89	1,00

Расчет произведен на исходных данных площадью от 0 до 15 га.



Таблица 40.

Данные о средних значениях масштабного фактора для земельных участков

Справочник: оценка недвижимости-2020. Земельные участки. Часть II. Полная версия по состоянию на октябрь 2020 г.

Матрицы коэффициентов

Корректирующие коэффициенты на фактор масштаба для земельных участков, усредненные данные по России

Таблица 32

Земельные участки. Данные, усредненные по России ³		аналог					
Площадь, кв.м		<1500	1500-3000	3000-6000	6000-10000	10000-25000	>25000
объект оценки	<1500	1,00	1,21	1,37	1,52	1,75	1,87
	1500-3000	0,83	1,00	1,13	1,26	1,45	1,54
	3000-6000	0,73	0,88	1,00	1,11	1,28	1,36
	6000-10000	0,66	0,79	0,90	1,00	1,15	1,23
	10000-25000	0,57	0,69	0,78	0,87	1,00	1,07
	>25000	0,53	0,65	0,74	0,81	0,93	1,00

Таблица 33

Земельные участки под офисно-торговую застройку и объекты рекреации (коммерческого назначения). Данные, усредненные по России		аналог					
Площадь, кв.м		<1500	1500-3000	3000-6000	6000-10000	10000-25000	>25000
объект оценки	<1500	1,00	1,15	1,27	1,37	1,52	1,59
	1500-3000	0,87	1,00	1,10	1,19	1,32	1,38
	3000-6000	0,79	0,91	1,00	1,08	1,20	1,26
	6000-10000	0,73	0,84	0,93	1,00	1,11	1,16
	10000-25000	0,66	0,76	0,83	0,90	1,00	1,05
	>25000	0,63	0,72	0,79	0,86	0,95	1,00

Таблица 34

Земельные участки под индустриальную застройку (промышленного назначения). Данные, усредненные по России		аналог				
Площадь, кв.м		<1500	1500-3000	3000-6000	6000-10000	>10000
объект оценки	<1500	1,00	1,24	1,42	1,59	1,66
	1500-3000	0,81	1,00	1,15	1,29	1,35
	3000-6000	0,70	0,87	1,00	1,12	1,17
	6000-10000	0,63	0,78	0,89	1,00	1,05
	>10000	0,60	0,74	0,85	0,95	1,00

³ корректирующие коэффициенты, рассчитанные по всей совокупности земельных участков в России

Справочник: оценка недвижимости-2020. Земельные участки. Часть II. Полная версия по состоянию на октябрь 2020 г.

Таблица 38

Земельные участки г. Санкт-Петербург		аналог				
Площадь, кв.м		<1500	1500-3000	3000-6000	6000-10000	>10000
объект оценки	<1500	1,00	1,17	1,29	1,40	1,45
	1500-3000	0,86	1,00	1,11	1,20	1,24
	3000-6000	0,77	0,90	1,00	1,09	1,12
	6000-10000	0,71	0,83	0,92	1,00	1,03
	>10000	0,69	0,81	0,89	0,97	1,00

Таблица 39

Земельные участки в городах миллионниках		аналог				
Площадь, кв.м		<1500	1500-3000	3000-6000	6000-10000	>10000
объект оценки	<1500	1,00	1,22	1,39	1,55	1,61
	1500-3000	0,82	1,00	1,14	1,27	1,32
	3000-6000	0,72	0,88	1,00	1,11	1,16
	6000-10000	0,65	0,79	0,90	1,00	1,04
	>10000	0,62	0,75	0,86	0,96	1,00

Таблица 40

Земельные участки в городах с численностью менее млн. чел.		аналог				
Площадь, кв.м		<1500	1500-3000	3000-6000	6000-10000	>10000
объект оценки	<1500	1,00	1,22	1,39	1,55	1,62
	1500-3000	0,82	1,00	1,14	1,27	1,33
	3000-6000	0,72	0,88	1,00	1,11	1,16
	6000-10000	0,64	0,79	0,90	1,00	1,04
	>10000	0,62	0,75	0,86	0,96	1,00

Справочник: оценка недвижимости-2020. Земельные участки. Часть II. Полная версия по состоянию на октябрь 2020 г.

Таблица 35

Земельные участки под ИЖС. Данные, усредненные по России		аналог				
Площадь, кв.м		<1500	1500-3000	3000-6000	6000-10000	>10000
объект оценки	<1500	1,00	1,17	1,30	1,42	1,47
	1500-3000	0,85	1,00	1,11	1,21	1,25
	3000-6000	0,77	0,90	1,00	1,09	1,13
	6000-10000	0,70	0,83	0,92	1,00	1,03
	>10000	0,68	0,80	0,88	0,97	1,00

Корректирующие коэффициенты на фактор масштаба для земельных участков, расположенных в городах с различной численностью⁶

Таблица 36

Земельные участки г. Москва		аналог				
Площадь, кв.м		<1500	1500-3000	3000-6000	6000-10000	>10000
объект оценки	<1500	1,00	1,17	1,29	1,40	1,45
	1500-3000	0,86	1,00	1,11	1,20	1,24
	3000-6000	0,77	0,90	1,00	1,09	1,12
	6000-10000	0,71	0,83	0,92	1,00	1,03
	>10000	0,69	0,81	0,89	0,97	1,00

Таблица 37

Земельные участки Московская область		аналог				
Площадь, кв.м		<1500	1500-3000	3000-6000	6000-10000	>10000
объект оценки	<1500	1,00	1,21	1,37	1,52	1,74
	1500-3000	0,83	1,00	1,13	1,25	1,44
	3000-6000	0,73	0,88	1,00	1,11	1,27
	6000-10000	0,66	0,80	0,90	1,00	1,15
	>10000	0,57	0,69	0,79	0,87	1,00

⁶ корректирующие коэффициенты, рассчитанные по всей совокупности земельных участков в городе (категории городов)

Справочник: оценка недвижимости-2020. Земельные участки. Часть II. Полная версия по состоянию на октябрь 2020 г.

Корректирующие коэффициенты на фактор масштаба для земельных участков под индустриальную застройку (промышленного назначения), расположенных в городах с различной численностью

Таблица 41

Земельные участки под индустриальную застройку (промышленного назначения) г. Москва		аналог				
Площадь, кв.м		<1500	1500-3000	3000-6000	6000-10000	>10000
объект оценки	<1500	1,00	1,22	1,40	1,56	1,63
	1500-3000	0,82	1,00	1,14	1,28	1,33
	3000-6000	0,72	0,88	1,00	1,12	1,17
	6000-10000	0,64	0,78	0,89	1,00	1,04
	>10000	0,61	0,75	0,85	0,96	1,00

Таблица 42

Земельные участки под индустриальную застройку (промышленного назначения) в городах-миллионниках		аналог			
Площадь, кв.м		<1500	1500-3000	3000-6000	>6000
объект оценки	<1500	1,00	1,22	1,39	1,47
	1500-3000	0,82	1,00	1,14	1,20
	3000-6000	0,72	0,88	1,00	1,06
	>6000	0,68	0,83	0,94	1,00

Справочник оценщика недвижимости-2020. Земельные участки. Часть II. Полная версия по состоянию на октябрь 2020 г.

Корректирующие коэффициенты на фактор масштаба для земельных участков под офисно-торговую застройку и объекты рекреации (коммерческого назначения), расположенных в городах с различной численностью

Таблица 43

Земельные участки под коммерческую застройку в городах с численностью менее млн. чел.					
Площадь, кв.м		аналог			
		<1500	1500-3000	3000-6000	>6000
объект оценки	<1500	1,00	1,22	1,40	1,57
	1500-3000	0,82	1,00	1,15	1,28
	3000-6000	0,71	0,87	1,00	1,12
	>6000	0,64	0,78	0,89	1,00

Корректирующие коэффициенты на фактор масштаба для земельных участков под ИЖС, расположенных в городах с различной численностью

Таблица 44

Земельные участки под ИЖС г. Москва					
Площадь, кв.м		аналог			
		<1500	1500-3000	3000-6000	6000-10000
объект оценки	<1500	1,00	1,15	1,25	1,35
	1500-3000	0,87	1,00	1,10	1,18
	3000-6000	0,80	0,91	1,00	1,08
	6000-10000	0,74	0,85	0,93	1,00
	>10000	0,72	0,82	0,90	0,97

Таблица 45

Земельные участки под ИЖС г. Санкт-Петербург					
Площадь, кв.м		аналог			
		<1500	1500-3000	3000-6000	6000-10000
объект оценки	<1500	1,00	1,19	1,34	1,47
	1500-3000	0,84	1,00	1,12	1,23
	3000-6000	0,75	0,89	1,00	1,10
	6000-10000	0,68	0,81	0,91	1,00
	>10000	0,66	0,78	0,88	0,96

Источник: 1. «Справочник оценщика недвижимости - 2020. Земельные участки. Часть 2. Физические характеристики объекта. Характеристики, отражающие функциональное назначение объекта. Передаваемые имущественные права. Скидки на торг. Коэффициенты капитализации. Полная версия. Под редакцией Лейфера Л.А.», Нижний Новгород, 2020 год.

3. Данные исследования представлены на аналитическом портале www.statrielt.ru (см. табл. 41).

Таблица 41.

Формулы для расчёта поправки на площадь земельного участка для категории земли населенных пунктов

на Масштаб, размер, общую площадь земельных участков - корректировка на 01.01.2025 года

Категория: Корректировки рыночной стоимости земельных участков (опубликовано 17.01.2025 г.)

Поправка рыночной стоимости земельного участка на общую площадь (размер, масштаб)

Исследование рынков земельных участков различных населенных пунктов (исключая производственно-складского использования) показывает, что зависимость рыночной стоимости единицы площади участка от общей площади выражается степенной функцией.

$$C = B \cdot S^n$$

C – цена предложения (рыночная стоимость) земельного участка, ден. ед. / кв. м.,
 S – общая площадь земельного участка, кв. м.,
 B – коэффициент активности рынка,
 n – «коэффициент торможения» - степень замедления роста рыночной стоимости по мере увеличения общей площади земельного участка.

В результате эффекта «торможения» рыночная стоимость единицы площади земельного участка снижается при увеличении общей площади.

Итоги расчетов StatRиelt на основе актуальной рыночных данных:

Земли населенных пунктов (города и пригородные земли) с населением:	R ² - коэффициент детерминации	Коэффициент торможения	Формула расчета корректировки на площадь, масштаб (K _п)
более 1 млн. человек	0,686	-0,15	K _п = (S _о /S _а) ^{-0,15}
от 400 тыс. до 1 млн. человек	0,619	-0,17	K _п = (S _о /S _а) ^{-0,17}
от 50 тыс. до 400 тыс. человек	0,655	-0,19	K _п = (S _о /S _а) ^{-0,19}
поселения до 50 тыс. человек	0,612	0,24	K _п = (S _о /S _а) ^{0,24}
Категория земельного участка	R ² - коэффициент детерминации	Коэффициент торможения	Формула расчета поправки на площадь, масштаб (K _п)
Земли промышленности, транспорта, связи и иного специального назначения	0,638	-0,26	K _п = (S _о /S _а) ^{-0,26}
Земли сельскохозяйственного назначения	0,582	-0,30	K _п = (S _о /S _а) ^{-0,30}

S_о – общая площадь оцениваемого земельного участка, ед.
 S_а – общая площадь сравнимого (аналогичного по остальным параметрам) земельного участка, ед.

Источник: 1. <https://statrielt.ru/statistika-rynka/statistika-na-01-01-2025-q/korrektirovki-stoimosti-zemelnykh-uchastkov/3687-na-masshtab-razmer-obshchey-ploshchad-zemelnykh-uchastkov-korrektirovka-na-01-01-2025-goda>

Наличие коммуникаций

В открытых источниках информации существуют систематизированные исследования, определяющие степень влияния наличия коммуникаций, на стоимость земельных участков различного назначения.

1. Вышеуказанные исследования представлены в издании «Справочник оценщика недвижимости -

Передан через Диадок 24.01.2025 15:12 GMT+03:00

1ae8c4b3-794c-47b8-a898-f03c8c5762cc

Страница 91 из 264



2024. Земельные участки. Часть 2. Физические характеристики объекта. Характеристики, отражающие функциональное назначение объекта. Передаваемые имущественные права. Скидки на торг. Коэффициенты капитализации. Полная версия. Под редакцией Лейфера Л.А.», Нижний Новгород, 2024 год.

В табл. 42 приведены корректирующие коэффициенты, отражающие отношения цен земельных участков различного назначения, обеспеченных и не обеспеченных коммуникациями.

Таблица 42.
Значения коэффициента изменения удельной цены земельных участков в зависимости от наличия коммуникаций

ИНВ

СПРАВОЧНИК ОЦЕНЩИКА НЕДВИЖИМОСТИ-2024. ЗЕМЕЛЬНЫЕ УЧАСТКИ. ЧАСТЬ 2. ХАРАКТЕРИСТИКИ, ОТРАЖАЮЩИЕ ВЛИЯНИЕ ФИЗИЧЕСКИХ ХАРАКТЕРИСТИК ОБЪЕКТА, ФУНКЦИОНАЛЬНОГО НАЗНАЧЕНИЯ ОБЪЕКТА, ПЕРЕДАВАЕМЫХ ИМУЩЕСТВЕННЫХ ПРАВ, СКИДКИ НА ТОРГ, СТАВКИ КАПИТАЛИЗАЦИИ. ПОЛНАЯ ВЕРСИЯ.

ИНВ

СПРАВОЧНИК ОЦЕНЩИКА НЕДВИЖИМОСТИ-2024. ЗЕМЕЛЬНЫЕ УЧАСТКИ. ЧАСТЬ 2. ХАРАКТЕРИСТИКИ, ОТРАЖАЮЩИЕ ВЛИЯНИЕ ФИЗИЧЕСКИХ ХАРАКТЕРИСТИК ОБЪЕКТА, ФУНКЦИОНАЛЬНОГО НАЗНАЧЕНИЯ ОБЪЕКТА, ПЕРЕДАВАЕМЫХ ИМУЩЕСТВЕННЫХ ПРАВ, СКИДКИ НА ТОРГ, СТАВКИ КАПИТАЛИЗАЦИИ. ПОЛНАЯ ВЕРСИЯ.

9.3.1.1. ЭЛЕМЕНТ СРАВНЕНИЯ – ЭЛЕКТРОСНАБЖЕНИЕ ЗЕМЕЛЬНОГО УЧАСТКА

В данном разделе приведены корректирующие коэффициенты, рассчитанные на основании статистической информации, которые показывают различия в стоимости земельных участков без электроснабжения к земельным участкам, к которым проведено электроснабжение.

Значения корректировок, усредненные по городам России, и границы доверительных интервалов

Таблица 133. Значения корректирующих коэффициентов, усредненные данные по России и границы доверительных интервалов.

Наименование коэффициента	Среднее значение	Доверительный интервал	
Земельные участки по всем сегментам			
Отношение удельной цены земельных участков, не обеспеченных электроснабжением, к удельной цене аналогичных участков, обеспеченных электроснабжением	0,85	0,83	0,88
Земельные участки под индустриальную застройку			
Отношение удельной цены земельных участков, не обеспеченных электроснабжением, к удельной цене аналогичных участков, обеспеченных электроснабжением	0,90	0,89	0,92
Земельные участки под коммерческую застройку			
Отношение удельной цены земельных участков, не обеспеченных электроснабжением, к удельной цене аналогичных участков, обеспеченных электроснабжением	0,80	0,78	0,82

Таблица 133. Окончание.

Наименование коэффициента	Среднее значение	Доверительный интервал	
Земельные участки под жилую застройку			
Отношение удельной цены земельных участков, не обеспеченных электроснабжением, к удельной цене аналогичных участков, обеспеченных электроснабжением	0,83	0,79	0,87
Земельные участки под объекты рекреации			
Отношение удельной цены земельных участков, не обеспеченных электроснабжением, к удельной цене аналогичных участков, обеспеченных электроснабжением	0,88	0,85	0,91

Матрицы коэффициентов

Таблица 135. Матрица соотношений значения средних коэффициентов удельных цен по элементу сравнения «Электроснабжение земельного участка», усредненные по городам России.

Земельные участки по всем сегментам		аналог	
		обеспечен электроснабжением	не обеспечен электроснабжением
объект оценки	обеспечен электроснабжением	1,00	1,17
	не обеспечен электроснабжением	0,85	1,00

Таблица 136. Матрица соотношений значения средних коэффициентов удельных цен по элементу сравнения «Электроснабжение земельного участка», усредненные по городам России.

Земельные участки под индустриальную застройку		аналог	
		обеспечен электроснабжением	не обеспечен электроснабжением
объект оценки	обеспечен электроснабжением	1,00	1,11
	не обеспечен электроснабжением	0,90	1,00

Таблица 137. Матрица соотношений значения средних коэффициентов удельных цен по элементу сравнения «Электроснабжение земельного участка», усредненные по городам России.

Земельные участки под коммерческую застройку		аналог	
		обеспечен электроснабжением	не обеспечен электроснабжением
объект оценки	обеспечен электроснабжением	1,00	1,25
	не обеспечен электроснабжением	0,80	1,00

Таблица 138. Матрица соотношений значения средних коэффициентов удельных цен по элементу сравнения «Электроснабжение земельного участка», усредненные по городам России.

Земельные участки под жилую застройку		аналог	
		обеспечен электроснабжением	не обеспечен электроснабжением
объект оценки	обеспечен электроснабжением	1,00	1,21
	не обеспечен электроснабжением	0,83	1,00

Таблица 139. Матрица соотношений значения средних коэффициентов удельных цен по элементу сравнения «Электроснабжение земельного участка», усредненные по городам России.

Земельные участки под объекты рекреации		аналог	
		обеспечен электроснабжением	не обеспечен электроснабжением
объект оценки	обеспечен электроснабжением	1,00	1,14
	не обеспечен электроснабжением	0,88	1,00



9.3.1.2. ЭЛЕМЕНТ СРАВНЕНИЯ – ГАЗОСНАБЖЕНИЕ ЗЕМЕЛЬНОГО УЧАСТКА

В данном разделе приведены корректирующие коэффициенты, рассчитанные на основании статистической информации, которые показывают различия в стоимости земельных участков без газоснабжения к земельным участкам, к которым проведено газоснабжение.

Значения корректировок, усредненные по городам России, и границы доверительных интервалов

Таблица 154. Значения корректирующих коэффициентов, усредненные данные по России и границы доверительных интервалов.

Наименование коэффициента	Среднее значение	Доверительный интервал	
Земельные участки по всем сегментам			
Отношение удельной цены земельных участков, не обеспеченных газоснабжением, к удельной цене аналогичных участков, обеспеченных газоснабжением	0,86	0,83	0,90
Земельные участки под индустриальную застройку			
Отношение удельной цены земельных участков, не обеспеченных газоснабжением, к удельной цене аналогичных участков, обеспеченных газоснабжением	0,91	0,87	0,95
Земельные участки под коммерческую застройку			
Отношение удельной цены земельных участков, не обеспеченных газоснабжением, к удельной цене аналогичных участков, обеспеченных газоснабжением	0,80	0,77	0,82

Таблица 157. Матрица соотношений значения средних коэффициентов удельных цен по элементу сравнения «Газоснабжение земельного участка», усредненные по городам России.

Земельные участки под индустриальную застройку		аналог	
		обеспечен газоснабжением	не обеспечен газоснабжением
объект оценки	обеспечен газоснабжением	1,00	1,10
	не обеспечен газоснабжением	0,91	1,00

Таблица 159. Матрица соотношений значения средних коэффициентов удельных цен по элементу сравнения «Газоснабжение земельного участка», усредненные по городам России.

Земельные участки под жилую застройку		аналог	
		обеспечен газоснабжением	не обеспечен газоснабжением
объект оценки	обеспечен газоснабжением	1,00	1,14
	не обеспечен газоснабжением	0,88	1,00

9.3.1.3. ЭЛЕМЕНТ СРАВНЕНИЯ – ВОДОСНАБЖЕНИЕ ЗЕМЕЛЬНОГО УЧАСТКА

В данном разделе приведены корректирующие коэффициенты, рассчитанные на основании статистической информации, которые показывают различия в стоимости земельных участков без водоснабжения к земельным участкам, к которым проведено водоснабжение (автономное или централизованное).

Значения корректировок, усредненные по городам России, и границы доверительных интервалов

Таблица 182. Значения корректирующих коэффициентов, усредненные данные по России и границы доверительных интервалов.

Наименование коэффициента	Среднее значение	Доверительный интервал	
Земельные участки по всем сегментам			
Отношение удельной цены земельных участков, не обеспеченных водоснабжением, к удельной цене аналогичных участков, обеспеченных водоснабжением	0,85	0,81	0,88
Земельные участки под индустриальную застройку			
Отношение удельной цены земельных участков, не обеспеченных водоснабжением, к удельной цене аналогичных участков, обеспеченных водоснабжением	0,82	0,79	0,84
Земельные участки под коммерческую застройку			
Отношение удельной цены земельных участков, не обеспеченных водоснабжением, к удельной цене аналогичных участков, обеспеченных водоснабжением	0,84	0,81	0,87

Таблица 154. Окончание.

Наименование коэффициента	Среднее значение	Доверительный интервал	
Земельные участки под жилую застройку			
Отношение удельной цены земельных участков, не обеспеченных газоснабжением, к удельной цене аналогичных участков, обеспеченных газоснабжением	0,88	0,84	0,92
Земельные участки под объекты рекреации			
Отношение удельной цены земельных участков, не обеспеченных газоснабжением, к удельной цене аналогичных участков, обеспеченных газоснабжением	0,76	0,72	0,80

Матрицы коэффициентов

Таблица 156. Матрица соотношений значения средних коэффициентов удельных цен по элементу сравнения «Газоснабжение земельного участка», усредненные по городам России.

Земельные участки по всем сегментам		аналог	
		обеспечен газоснабжением	не обеспечен газоснабжением
объект оценки	обеспечен газоснабжением	1,00	1,16
	не обеспечен газоснабжением	0,86	1,00

Таблица 158. Матрица соотношений значения средних коэффициентов удельных цен по элементу сравнения «Газоснабжение земельного участка», усредненные по городам России.

Земельные участки под коммерческую застройку		аналог	
		обеспечен газоснабжением	не обеспечен газоснабжением
объект оценки	обеспечен газоснабжением	1,00	1,25
	не обеспечен газоснабжением	0,80	1,00

Таблица 160. Матрица соотношений значения средних коэффициентов удельных цен по элементу сравнения «Газоснабжение земельного участка», усредненные по городам России.

Земельные участки под объекты рекреации		аналог	
		обеспечен газоснабжением	не обеспечен газоснабжением
объект оценки	обеспечен газоснабжением	1,00	1,32
	не обеспечен газоснабжением	0,76	1,00

Таблица 182. Окончание.

Наименование коэффициента	Среднее значение	Доверительный интервал	
Земельные участки под жилую застройку			
Отношение удельной цены земельных участков, не обеспеченных водоснабжением, к удельной цене аналогичных участков, обеспеченных водоснабжением	0,88	0,84	0,92
Земельные участки под объекты рекреации			
Отношение удельной цены земельных участков, не обеспеченных водоснабжением, к удельной цене аналогичных участков, обеспеченных водоснабжением	0,74	0,71	0,77

Матрицы коэффициентов

Таблица 184. Матрица соотношений значения средних коэффициентов удельных цен по элементу сравнения «Водоснабжение земельного участка», усредненные по городам России.

Земельные участки по всем сегментам		аналог	
		обеспечен водоснабжением	не обеспечен водоснабжением
объект оценки	обеспечен водоснабжением	1,00	1,18
	не обеспечен водоснабжением	0,85	1,00

Таблица 185. Матрица соотношений значения средних коэффициентов удельных цен по элементу сравнения «Водоснабжение земельного участка», усредненные по городам России.

Земельные участки под индустриальную застройку		аналог	
		обеспечен водоснабжением	не обеспечен водоснабжением
объект оценки	обеспечен водоснабжением	1,00	1,22
	не обеспечен водоснабжением	0,82	1,00

Таблица 187. Матрица соотношений значения средних коэффициентов удельных цен по элементу сравнения «Водоснабжение земельного участка», усредненные по городам России.

Земельные участки под жилую застройку		аналог	
		обеспечен водоснабжением	не обеспечен водоснабжением
объект оценки	обеспечен водоснабжением	1,00	1,14
	не обеспечен водоснабжением	0,88	1,00

9.3.1.4. ЭЛЕМЕНТ СРАВНЕНИЯ – КАНАЛИЗАЦИЯ ЗЕМЕЛЬНОГО УЧАСТКА

В данном разделе приведены корректирующие коэффициенты, рассчитанные на основании статистической информации, которые показывают различия в стоимости земельных участков без канализации к земельным участкам, к которым проведена канализация (автономное или центральное).

Значения корректировок, усредненные по городам России, и границы доверительных интервалов

Таблица 210. Значения корректирующих коэффициентов, усредненные данные по России и границы доверительных интервалов.

Наименование коэффициента	Среднее значение	Доверительный интервал	
Земельные участки по всем сегментам			
Отношение удельной цены земельных участков, не обеспеченных канализацией, к удельной цене аналогичных участков, обеспеченных канализацией	0,83	0,80	0,86
Земельные участки под индустриальную застройку			
Отношение удельной цены земельных участков, не обеспеченных канализацией, к удельной цене аналогичных участков, обеспеченных канализацией	0,75	0,73	0,78
Земельные участки под коммерческую застройку			
Отношение удельной цены земельных участков, не обеспеченных канализацией, к удельной цене аналогичных участков, обеспеченных канализацией	0,83	0,80	0,86

Таблица 213. Матрица соотношений значения средних коэффициентов удельных цен по элементу сравнения «Канализация земельного участка», усредненные по городам России.

Земельные участки под индустриальную застройку		аналог	
		обеспечен канализацией	не обеспечен канализацией
объект оценки	обеспечен канализацией	1,00	1,22
	не обеспечен канализацией	0,82	1,00

Таблица 215. Матрица соотношений значения средних коэффициентов удельных цен по элементу сравнения «Канализация земельного участка», усредненные по городам России.

Земельные участки под жилую застройку		аналог	
		обеспечен канализацией	не обеспечен канализацией
объект оценки	обеспечен канализацией	1,00	1,14
	не обеспечен канализацией	0,88	1,00

Таблица 186. Матрица соотношений значения средних коэффициентов удельных цен по элементу сравнения «Водоснабжение земельного участка», усредненные по городам России.

Земельные участки под коммерческую застройку		аналог	
		обеспечен водоснабжением	не обеспечен водоснабжением
объект оценки	обеспечен водоснабжением	1,00	1,19
	не обеспечен водоснабжением	0,84	1,00

Таблица 188. Матрица соотношений значения средних коэффициентов удельных цен по элементу сравнения «Водоснабжение земельного участка», усредненные по городам России.

Земельные участки под объекты рекреации		аналог	
		обеспечен водоснабжением	не обеспечен водоснабжением
объект оценки	обеспечен водоснабжением	1,00	1,35
	не обеспечен водоснабжением	0,74	1,00

Таблица 210. Окончание.

Наименование коэффициента	Среднее значение	Доверительный интервал	
Земельные участки под жилую застройку			
Отношение удельной цены земельных участков, не обеспеченных канализацией, к удельной цене аналогичных участков, обеспеченных канализацией	0,81	0,77	0,85
Земельные участки под объекты рекреации			
Отношение удельной цены земельных участков, не обеспеченных канализацией, к удельной цене аналогичных участков, обеспеченных канализацией	0,79	0,77	0,81

Матрицы коэффициентов

Таблица 212. Матрица соотношений значения средних коэффициентов удельных цен по элементу сравнения «Канализация земельного участка», усредненные по городам России.

Земельные участки по всем сегментам		аналог	
		обеспечен канализацией	не обеспечен канализацией
объект оценки	обеспечен канализацией	1,00	1,18
	не обеспечен канализацией	0,85	1,00

Таблица 214. Матрица соотношений значения средних коэффициентов удельных цен по элементу сравнения «Канализация земельного участка», усредненные по городам России.

Земельные участки под коммерческую застройку		аналог	
		обеспечен канализацией	не обеспечен канализацией
объект оценки	обеспечен канализацией	1,00	1,19
	не обеспечен канализацией	0,84	1,00

Таблица 216. Матрица соотношений значения средних коэффициентов удельных цен по элементу сравнения «Канализация земельного участка», усредненные по городам России.

Земельные участки под объекты рекреации		аналог	
		обеспечен канализацией	не обеспечен канализацией
объект оценки	обеспечен канализацией	1,00	1,35
	не обеспечен канализацией	0,74	1,00



В таблице 238 приведены усредненные по городам России средние значения коэффициентов на наличие коммуникаций для различных сочетаний коммуникаций на оцениваемых участках и объектах-аналогах.

Корректировки на наличие коммуникаций для цен земельных участков, усредненные по городам России

Таблица 238. Матрица соотношений значения средних коэффициентов удельных цен по элементу сравнения «Наличие коммуникаций», усредненные по городам России¹⁰.

Коммуникация	Отсутствует	Аналог									
		Э	Г	В	К	Э, Г	Э, К	Г, В	Г, К	В, К	Э, Г, В, К
Отсутствует	0%	-15%	-14%	-15%	-17%	-26%	-26%	-29%	-27%	-29%	-30%
Э	17%	0%	1%	3%	-3%	-15%	-15%	-17%	-18%	-18%	-40%
Г	16%	-1%	0%	4%	-4%	-16%	-16%	-18%	-17%	-19%	-40%
В	18%	1%	2%	0%	-2%	-15%	-16%	-14%	-16%	-17%	-38%
К	21%	2%	4%	2%	0%	-13%	-13%	-12%	-14%	-13%	-38%
Э, Г	30%	18%	19%	17%	15%	0%	9%	-2%	1%	-1%	-29%
Э, В	28%	18%	19%	17%	15%	3%	0%	-2%	1%	-1%	-29%
Э, К	42%	21%	22%	20%	17%	2%	2%	0%	3%	1%	-1%
Г, В	37%	17%	18%	16%	14%	-1%	-1%	-3%	0%	-2%	-4%
Г, К	40%	20%	21%	19%	16%	1%	1%	-1%	2%	0%	-4%
В, К	43%	22%	23%	21%	18%	3%	3%	1%	4%	2%	0%
Э, Г, В, К	95%	66%	68%	64%	61%	40%	40%	37%	42%	39%	0%

¹⁰ В таблицах использованы следующие обозначения: Э – электроэнергия, Г – газоснабжение, В – водоснабжение, К – канализация.

Источник. 1. «Справочник оценщика недвижимости - 2024. Земельные участки. Часть 2. Физические характеристики объекта. Характеристики, отражающие функциональное назначение объекта. Передаваемые имущественные права. Скидки на торг. Коэффициенты капитализации. Полная версия. Под редакцией Лейфера Л.А.», Нижний Новгород, 2024 год.

2. Вышеуказанные исследования представлены в издании «Справочник оценщика недвижимости - 2020. Земельные участки. Часть 2. Физические характеристики объекта. Характеристики, отражающие функциональное назначение объекта. Передаваемые имущественные права. Скидки на торг. Коэффициенты капитализации. Полная версия. Под редакцией Лейфера Л.А.», Нижний Новгород, 2020 год.

В табл. 43 приведен расчет корректировки на наличие коммуникаций для различных сочетаний коммуникаций на оцениваемом участке и объектах-аналогах.

Таблица 43.

Расчет корректировки на наличие коммуникаций для различных сочетаний коммуникаций на оцениваемом участке и объектах-аналогах

Матрицы коэффициентов
Таблица 59¹⁶

Под индустриальную застройку	Аналог							
	Отсутствует	Э	Г	В, К, Т, Комм	Э, Г	Э, В, К, Т, Г, В, К, Комм	Э, Г, В, К, Т, Комм	Э, Г, В, К, Т, Комм
Отсутствует	0%	-15%	-14%	-9%	-27%	-23%	-22%	-34%
Э	18%	0%	1%	6%	-14%	-9%	-8%	-22%
Г	16%	-1%	0%	5%	-15%	-11%	-9%	-23%
В, К, Т, Комм	10%	-6%	-5%	0%	-19%	-15%	-14%	-27%
Э, Г	37%	18%	18%	24%	0%	5%	6%	-9%
Э, В, К, Т, Комм	30%	10%	12%	18%	-5%	0%	1%	-14%
Г, В, К, Т, Комм	28%	9%	10%	16%	-6%	-1%	0%	-15%
Э, Г, В, К, Т, Комм	61%	28%	30%	37%	10%	16%	18%	0%

¹⁶ В таблицах использованы следующие обозначения: Э – электроэнергия, Г – газоснабжение, В – водоснабжение, К – канализация, Т – теплоснабжение, Комм – коммуникационные связи

Справочник оценщика недвижимости-2020. Земельные участки. Часть 2. Полная версия по состоянию на октябрь 2020 г.

Таблица 60¹⁷

Под одноэтажную застройку	Аналог							
	Отсутствует	Э	Г	В, К, Т, Комм	Э, Г	Э, В, К, Т, Г, В, К, Комм	Э, Г, В, К, Т, Комм	Э, Г, В, К, Т, Комм
Отсутствует	0%	-14%	-13%	-10%	-25%	-22%	-22%	-33%
Э	16%	0%	1%	4%	-13%	-10%	-9%	-22%
Г	15%	-1%	0%	4%	-14%	-11%	-10%	-22%
В, К, Т, Комм	11%	-4%	-4%	0%	-17%	-14%	-13%	-25%
Э, Г	34%	15%	16%	21%	0%	4%	4%	-10%
Э, В, К, Т, Комм	29%	11%	12%	16%	-4%	0%	1%	-13%
Г, В, К, Т, Комм	28%	10%	11%	15%	-4%	-1%	0%	-14%
Э, Г, В, К, Т, Комм	49%	28%	29%	34%	11%	15%	16%	0%

Таблица 61

Под МЖС	Аналог							
	Отсутствует	Э	Г	В, К, Т, Комм	Э, Г	Э, В, К, Т, Г, В, К, Комм	Э, Г, В, К, Т, Комм	Э, Г, В, К, Т, Комм
Отсутствует	0%	-15%	-16%	-10%	-27%	-23%	-23%	-34%
Э	17%	0%	0%	6%	-15%	-10%	-10%	-23%
Г	17%	0%	0%	6%	-15%	-9%	-10%	-23%
В, К, Т, Комм	11%	-5%	-6%	0%	-19%	-15%	-15%	-27%
Э, Г	37%	17%	17%	24%	0%	6%	5%	-10%
Э, В, К, Т, Комм	30%	11%	10%	17%	-6%	0%	0%	-16%
Г, В, К, Т, Комм	30%	11%	11%	17%	-5%	0%	0%	-15%
Э, Г, В, К, Т, Комм	52%	30%	30%	37%	11%	17%	17%	0%

¹⁷ В таблицах использованы следующие обозначения: Э – электроэнергия, Г – газоснабжение, В – водоснабжение, К – канализация, Т – теплоснабжение, Комм – коммуникационные связи



Справочник: оценка недвижимости-2020. Земельные участки. Часть 2. Полная версия по состоянию на октябрь 2020 г.

Таблица 62¹⁸

Под ИЖС	Аналог							
	Отсутствует	Э	Г	В, К, Т, Комм	Э, Г	Э, В, К, Т, Комм	Э, В, К, Т, Комм	Э, В, К, Т, Комм
Отсутствует	0%	-14%	-15%	-11%	-26%	-23%	-24%	-34%
Э	16%	0%	-1%	3%	-15%	-11%	-12%	-24%
Г	17%	1%	0%	4%	-14%	-10%	-11%	-23%
В, К, Т, Комм	12%	-3%	-4%	0%	-17%	-14%	-15%	-26%
Э, Г	35%	17%	16%	21%	0%	4%	3%	-11%
Э, В, К, Т, Комм	30%	12%	11%	16%	-4%	0%	-1%	-15%
Г, В, К, Т, Комм	31%	13%	12%	17%	-3%	1%	0%	-14%
Э, Г, В, К, Т, Комм	51%	31%	30%	35%	2%	17%	16%	0%

Таблица 63

Под объекты репрезентации	Аналог							
	Отсутствует	Э	Г	В, К, Т, Комм	Э, Г	Э, В, К, Т, Комм	Э, В, К, Т, Комм	Э, В, К, Т, Комм
Отсутствует	0%	-15%	-15%	-11%	-27%	-23%	-24%	-35%
Э	17%	0%	-1%	5%	-15%	-10%	-11%	-24%
Г	17%	1%	0%	5%	-15%	-10%	-10%	-23%
В, К, Т, Комм	12%	-5%	-5%	0%	-19%	-15%	-15%	-27%
Э, Г	37%	17%	17%	23%	0%	5%	5%	-11%
Э, В, К, Т, Комм	30%	11%	11%	17%	-5%	0%	-1%	-15%
Г, В, К, Т, Комм	31%	12%	11%	17%	-5%	1%	0%	-15%
Э, Г, В, К, Т, Комм	53%	31%	30%	37%	12%	17%	17%	0%

¹⁸ В таблицах использованы следующие обозначения: Э – электроэнергия, Г – газоснабжение, В – водоснабжение, К – канализация, Т – теплоснабжение, Комм – коммуникационные связи

Справочник: оценка недвижимости-2020. Земельные участки. Часть 2. Полная версия по состоянию на октябрь 2020 г.

Таблица 64¹⁹

Под объекты придорожного сервиса	Аналог							
	Отсутствует	Э	Г	В, К, Т, Комм	Э, Г	Э, В, К, Т, Комм	Э, В, К, Т, Комм	Э, В, К, Т, Комм
Отсутствует	0%	-16%	-17%	-10%	-30%	-24%	-25%	-37%
Э	19%	0%	-1%	6%	-17%	-10%	-12%	-26%
Г	20%	1%	0%	8%	-16%	-9%	-10%	-24%
В, К, Т, Комм	11%	-6%	-7%	0%	-22%	-15%	-12%	-30%
Э, Г	42%	20%	19%	28%	0%	8%	6%	-10%
Э, В, К, Т, Комм	32%	11%	10%	18%	-7%	0%	-1%	-17%
Г, В, К, Т, Комм	34%	13%	11%	20%	-6%	1%	0%	-16%
Э, Г, В, К, Т, Комм	58%	34%	32%	42%	1%	20%	19%	0%

Источники. 1. «Справочник оценщика недвижимости - 2020. Земельные участки. Часть 2. Физические характеристики объекта. Характеристики, отражающие функциональное назначение объекта. Передаваемые имущественные права. Скидки на торг. Коэффициенты капитализации. Полная версия. Под редакцией Лейфера Л.А.», Нижний Новгород, 2020 год.

3. Исследования, представленные на сайте <https://statrleit.ru>, приведены в табл. 44.

Таблица 44.

Значения поправок – корректировок цены земельных участков в зависимости от наличия коммуникаций

на Коммуникации земельных участков - поправки - корректировки на 01.01.2025 года

Категория: Корректировки рыночной стоимости земельных участков (опубликовано 17.01.2025 г.)

Исследования рынков земельных участков земель населенных пунктов показывают, что зависимость рыночной стоимости единицы площади участка от наличия/отсутствия инженерных коммуникаций для различных населенных пунктов находится в пределах незначительной вариации. Вероятно, это объясняется планомерностью развития систем коммуникаций совместно с генеральными планами развития территорий

Итоги расчета StatRleit на основе актуальной рыночной информации за истекший квартал

№	Земельные участки населенных пунктов, промышленные или сельскохозяйственные, где в непосредственной близости имеются соответствующие магистрали, линейные сооружения либо соответствующая инфраструктура при наличии технической возможности (незастроенные, без учета элементов благоустройства)	Нижняя граница	Верхняя граница	Среднее значение
1	Не обеспеченные инженерными коммуникациями при наличии только одного вида коммуникаций:			1,00
2	Обеспеченные центральной электроэнергией 380 - 400 В (трехфазная напряженность)	1,08	1,22	1,14
3	Обеспеченные центральной электроэнергией 220 - 240 В (однофазная напряженность)	1,04	1,11	1,07
4	Обеспеченные водопроводом (центральным или скважиной в нормальном (рабочем) состоянии)	1,04	1,11	1,07
5	Обеспеченные канализацией (центральной или локальной в нормальном (рабочем) состоянии)	1,03	1,16	1,08
6	Обеспеченные центральным газоснабжением природным газом	1,11	1,28	1,18
7	Обеспеченные центральным теплоснабжением	1,06	1,28	1,15

Примечания:

1. Мощность коммуникаций соответствует типичной для данной зоны (территории). Если мощность не типична для данной зоны, требуется их оценка с учетом фактической мощности и состояния.
 2. Региональные различия, различия зонирования и разрешенного использования земельных участков варьируются в пределах нижней и верхней границы.
 3. В состав затрат по подключению и оформлению внешних коммуникаций не входят затраты на строительство внутренней сети (по участку и по зданию), поэтому указанные корректировки не учитывают коммуникации, проведенные по участку и по зданию.
 4. При наличии нескольких видов коммуникаций общая корректировка определяется произведением соответствующих коэффициентов.
 5. Обеспеченность участка определенным видом коммуникаций означает, что эти коммуникации подведены к границе участка, подключение к центральным сетям не потребует от собственника участка дополнительных затрат (кроме непосредственно подключения) или эти коммуникации оплачены собственником.
- В застроенных населенных пунктах проведенные по улице коммуникации рассчитаны на окружающие дома и участки и, обычно, принадлежат сетевым организациям, работающим с населением по регулируемым государством тарифам. В этом случае мы считаем, что участки обеспечены этими коммуникациями, т.к. расходы собственника участка по подключению составят регулируемую (или фиксированную, незначительную) оплату подведения и оформления. Корректировка по таким коммуникациям не применяется.
- Но, например, в новых строящихся поселках сети могут не принадлежать сетевым организациям либо сети не рассчитаны на новые участки, домовладения, даже в случае принадлежности их к сетевой организации (это необходимо уточнять у собственников коммуникаций). В таком случае подключение к сетям (иногда даже проходящим по границе оцениваемого участка) потребует возмещения затрат собственника коммуникаций на строительство этой сети. Именно в таком случае применяют корректировку на коммуникации.

Источники: 1. <https://statrleit.ru/statistika-rynka/statistika-na-01-01-2025-g/korrektirovki-stoimosti-zemelynykh-uchastkov/3693-na-kommunikatsii-zemelynykh-uchastkov-popravki-korrektirovki-na-01-01-2025-goda>

Рельеф объекта

В открытых источниках информации существуют систематизированные исследования, определяющие степень влияния рельефа на стоимость земельных участков различного назначения.

1. Вышеуказанные исследования представлены в издании «Справочник оценщика недвижимости - 2024. Земельные участки. Часть 2. Физические характеристики объекта. Характеристики,


отражающие функциональное назначение объекта. Передаваемые имущественные права. Скидки на торг. Коэффициенты капитализации. Полная версия. Под редакцией Лейфера Л.А., Нижний Новгород, 2024 год.

2. Данные исследования представлены на аналитическом портале www.statrael.ru.

Значения коэффициента удельной стоимости земельных участков различного назначения, в зависимости от рельефа, представлены в табл. 45.

Таблица 45.

Значения коэффициента изменения удельной цены земельных участков в зависимости от рельефа

	СПРАВОЧНИК ОЦЕНЩИКА НЕДВИЖИМОСТИ-2024. ЗЕМЕЛЬНЫЕ УЧАСТКИ. ЧАСТЬ 2. ХАРАКТЕРИСТИКИ, ОТРАЖАЮЩИЕ ВЛИЯНИЕ ФИЗИЧЕСКИХ ХАРАКТЕРИСТИК ОБЪЕКТА, ФУНКЦИОНАЛЬНОГО НАЗНАЧЕНИЯ ОБЪЕКТА, ПЕРЕДАВАЕМЫХ ИМУЩЕСТВЕННЫХ ПРАВ. СКИДКИ НА ТОРГ. СТАВКИ КАПИТАЛИЗАЦИИ. ПОЛНАЯ ВЕРСИЯ.
---	---

Значения корректировок, усредненные по городам России, и границы доверительных интервалов

Таблица 79. Значения корректирующих коэффициентов, усредненные данные по России и границы доверительных интервалов.

Наименование коэффициента	Среднее значение	Доверительный интервал
Земельные участки по всем сегментам		
Отношение удельной цены земельных участков с изъятиями рельефа (заболоченность, склон и т.д.) к удельной цене аналогичных участков с ровным спланированным рельефом	0,81	0,64
Земельные участки под индустриальную застройку		
Отношение удельной цены земельных участков с изъятиями рельефа (заболоченность, склон и т.д.) к удельной цене аналогичных участков с ровным спланированным рельефом	0,79	0,77 0,81
Земельные участки под коммерческую застройку		
Отношение удельной цены земельных участков с изъятиями рельефа (заболоченность, склон и т.д.) к удельной цене аналогичных участков с ровным спланированным рельефом	0,78	0,74 0,83
Земельные участки под жилую застройку		
Отношение удельной цены земельных участков с изъятиями рельефа (заболоченность, склон и т.д.) к удельной цене аналогичных участков с ровным спланированным рельефом	0,84	0,79 0,89
Земельные участки под объекты рекреации		
Отношение удельной цены земельных участков с изъятиями рельефа (заболоченность, склон и т.д.) к удельной цене аналогичных участков с ровным спланированным рельефом	0,81	0,79 0,83

Таблица 84. Матрица соотношений значения средних коэффициентов удельных цен по элементу сравнения «Рельеф», усредненные по городам России.


Земельные участки под жилую застройку		аналог	
		ровный рельеф	рельеф с изъятиями
объект оценки	ровный рельеф	1,00	1,19
	рельеф с изъятиями	0,84	1,00

Таблица 85. Матрица соотношений значения средних коэффициентов удельных цен по элементу сравнения «Рельеф», усредненные по городам России.

Земельные участки под объекты рекреации		аналог	
		ровный рельеф	рельеф с изъятиями
объект оценки	ровный рельеф	1,00	1,23
	рельеф с изъятиями	0,81	1,00

Таблица 87. Отношение удельной цены земельных участков под коммерческую застройку с изъятиями рельефа (заболоченность, склон и т.д.) к удельной цене аналогичных участков с ровным спланированным рельефом.

№	Категория городов	Среднее значение	Расширенный интервал	
1	Москва и Московская область	0,83	0,73	0,93
2	Санкт-Петербург	0,77	0,67	0,86
3	города с численностью населения более 1 млн. чел. (кроме г. Москва и г. Санкт-Петербург)	0,84	0,74	0,94
4	города с численностью населения 500-1000 тыс. чел.	0,78	0,69	0,88
5	города с численностью населения до 500 тыс. чел.	0,78	0,69	0,88
6	Курортные регионы	0,78	0,69	0,88

	СПРАВОЧНИК ОЦЕНЩИКА НЕДВИЖИМОСТИ-2024. ЗЕМЕЛЬНЫЕ УЧАСТКИ. ЧАСТЬ 2. ХАРАКТЕРИСТИКИ, ОТРАЖАЮЩИЕ ВЛИЯНИЕ ФИЗИЧЕСКИХ ХАРАКТЕРИСТИК ОБЪЕКТА, ФУНКЦИОНАЛЬНОГО НАЗНАЧЕНИЯ ОБЪЕКТА, ПЕРЕДАВАЕМЫХ ИМУЩЕСТВЕННЫХ ПРАВ. СКИДКИ НА ТОРГ. СТАВКИ КАПИТАЛИЗАЦИИ. ПОЛНАЯ ВЕРСИЯ.
---	---

Матрицы коэффициентов

Таблица 81. Матрица соотношений значения средних коэффициентов удельных цен по элементу сравнения «Рельеф», усредненные по городам России.

Земельные участки по всем сегментам		аналог	
		ровный рельеф	рельеф с изъятиями
объект оценки	ровный рельеф	1,00	1,24
	рельеф с изъятиями	0,81	1,00

Таблица 82. Матрица соотношений значения средних коэффициентов удельных цен по элементу сравнения «Рельеф», усредненные по городам России.

Земельные участки под индустриальную застройку		аналог	
		ровный рельеф	рельеф с изъятиями
объект оценки	ровный рельеф	1,00	1,27
	рельеф с изъятиями	0,79	1,00

Таблица 83. Матрица соотношений значения средних коэффициентов удельных цен по элементу сравнения «Рельеф», усредненные по городам России.

Земельные участки под коммерческую застройку		аналог	
		ровный рельеф	рельеф с изъятиями
объект оценки	ровный рельеф	1,00	1,28
	рельеф с изъятиями	0,78	1,00

Значения корректирующих коэффициентов и границы интервалов по категориям городов

Таблица 86. Отношение удельной цены земельных участков под индустриальную застройку с изъятиями рельефа (заболоченность, склон и т.д.) к удельной цене аналогичных участков с ровным спланированным рельефом.

№	Категория городов	Среднее значение	Расширенный интервал	
1	Москва и Московская область	0,79	0,72	0,86
2	Санкт-Петербург	0,78	0,67	0,89
3	города с численностью населения более 1 млн. чел. (кроме г. Москва и г. Санкт-Петербург)	0,84	0,72	0,96
4	города с численностью населения 500-1000 тыс. чел.	0,79	0,68	0,89
5	города с численностью населения до 500 тыс. чел.	0,79	0,68	0,90
6	Курортные регионы	0,79	0,68	0,90

Таблица 88. Отношение удельной цены земельных участков под жилую застройку с изъятиями рельефа (заболоченность, склон и т.д.) к удельной цене аналогичных участков с ровным спланированным рельефом.

№	Категория городов	Среднее значение	Расширенный интервал	
1	Москва и Московская область	0,85	0,75	0,96
2	Санкт-Петербург	0,83	0,73	0,93
3	города с численностью населения более 1 млн. чел. (кроме г. Москва и г. Санкт-Петербург)	0,88	0,78	0,98
4	города с численностью населения 500-1000 тыс. чел.	0,84	0,74	0,94
5	города с численностью населения до 500 тыс. чел.	0,83	0,73	0,93
6	Курортные регионы	0,84	0,74	0,94



Таблица 89. Отношение удельной цены земельных участков под объекты рекреации с изгибами рельефа (заболоченность, склон и т.д.) к удельной цене аналогичных участков с ровным спланированным рельефом.

№	Категория городов	Среднее значение	Расширенный интервал	
1	Москва и Московская область	0,81	0,71	0,90
2	Санкт-Петербург	0,78	0,69	0,87
3	города с численностью населения более 1 млн. чел. (кроме г. Москва и г. Санкт-Петербург)	0,82	0,72	0,92
4	города с численностью населения 500-1000 тыс. чел.	0,81	0,71	0,90
5	города с численностью населения до 500 тыс. чел.	0,81	0,71	0,90
6	Курортные регионы	0,81	0,71	0,90

на Конфигурацию, форму, рельеф земельного участка и панорамный вид с участка - корректировки на 01.01.2025 года

Категория: Корректировки рыночной стоимости земельных участков (опубликовано 17.01.2025 г.)



В ходе анализа рынка земельных участков выявлено, что участки, имеющие неправильную или вытянутую форму, или участки с повышенным уклоном местности, или с другими недостатками при остальных аналогичных характеристиках, предлагаются на рынке дешевле остальных.

Итоги расчета Статриелт на основе актуальных рыночных данных за истекший квартал

Группа	№	Характеристика формы и рельефа участка	нижняя граница	верхняя граница	Среднее значение
Вполне пригодные для строительства и использования по назначению в данной территориальной зоне	1	Земельные участки категорий земель населенных пунктов, земель сельхозназначения для дачного строительства и садоводства, земель промышленности, транспорта, связи и иного спец. назначения, а также земельные участки с целью специального назначения (утопия), по форме и рельефу полностью пригодные и благоприятные для капитального строительства и/или используемые по целевому назначению и разрешенному использованию			1,00
Менее пригодные для строительства и использования по назначению в данной территориальной зоне	2	Участки при одном из перечисленных ниже факторов: 1. Земельные участки вытянутой формы с длиной, превышающей ширину, более чем в 4 раза при условии, что ширина такого участка ограничена, но минимально достаточна для строительства и эксплуатации (обслуживания) типичных для этой территориальной зоны объектов капитального строительства **; 2. Земельные участки с неправильными или изогнутой формы, обусловленной переосвоенным рельефом местности; 3. Земельные участки с уклоном местности более 20 %; 4. Земельные участки подтапливаемые, расположенные в балке, овраге или в подтапливаемой пойме реки; 5. Земельные участки с уровнем грунтовых вод, выше глубины промерзания грунтов; 6. Земельные участки с другими существенными недостатками, менее пригодные для строительства и использования***	0,74	0,91	0,83
С панорамным видом на окрестность	3	Земельные участки с панорамным видом на город, городской парк, природный ландшафт	1,08	1,15	1,11
Уникальные	4	Земельные участки уникальные с панорамным видом на море, реку, горы и другие особо ценные объекты природного ландшафта	1,12	1,27	1,19

Примечания:

* - если действуют одновременно несколько факторов, то для каждого фактора необходимо применить данную корректировку

** - для участков вытянутой формы, ширина которых позволяет размещать кроме типичных для этой территориальной зоны объектов капитального строительства иные объекты инфраструктуры, различия в удельной стоимости не выявлены, корректировка равна единице

*** - отнесение к группе 2 факторов снижения стоимости должно быть аргументировано и обосновано. Проводящие или в качестве альтернативы применения этой корректировки рекомендуется произвести расчет доли затрат (в рыночных ценах) по приращению исследуемого участка к (описанному, инженерно-техническому и экономическому) состоянию сравнимого (оцениваемого) участка. В типичном для рынка случае доля таких затрат будет соответствовать корректировке «Статриелт». В некоторых случаях (например, для уникальных участков или неостроиваемых рынком (бросовых) участков) доля таких затрат будет отличаться от значения корректировки «Статриелт».

Если фактор уменьшения (или увеличения) стоимости распространяется только на часть участка, то корректировка должна быть оценена только к этой части участка

Как правило, при начальном формировании земель поселений выделяется земельный массив большой площади и составляется генеральный план поселения. При подготовке проекта межевания территории поселения в соответствии с градостроительными регламентами и нормами формируются границы образуемых отдельных земельных участков. По возможности, это участки правильной формы, близкой к квадратной или прямоугольной. Учитывая рельеф местности, равнинный (с уклоном до 3%), слабопересеченный (3-6%), пересеченный (6-10%), сильнопересеченный (10-20%), горный (более 20%) или пересеченный, некоторые участки имеют неправильную форму или с уклоном, что обуславливает меньшую пригодность таких участков для использования по назначению и, следовательно, меньшую рыночную привлекательность и стоимость.

Например:

- узкая участки ограничивают размеры проектируемых зданий, возникают сложности с размещением коммуникаций и проездов;
- строительство зданий на участках с повышенным уклоном местности требует дополнительных затрат на планировку, строительство террас и подпорных стен;
- неправильная конфигурация границ и уклоны участка создают сложности в строительстве ограждений, при этом забор выглядит менее эстетично;
- участки, расположенный в балке, овраге или в пойме реки, имеют быть подтоплены весенними водами, заболачиваются;
- если на участке высокий уровень грунтовых вод, то возникнут сложности и дополнительные расходы при строительстве фундамента и подвала
- и другие случаи снижения стоимости из-за конфигурации, формы и рельефа местности.

Корректировка определяется соотношением представленных в таблице коэффициентов.

Источник. 1. «Справочник оценщика недвижимости - 2024. Земельные участки. Часть 2. Физические характеристики объекта. Характеристики, отражающие функциональное назначение объекта. Передаваемые имущественные права. Скидки на торг. Коэффициенты капитализации. Полная версия. Под редакцией Лейфера Л.А.», Нижний Новгород, 2024 год.

2. <https://statrielt.ru/statistika-rynka/statistika-na-01-01-2025-g/korrektirovki-stoimosti-zemelnykh-uchastkov/3698-na-konfiguratsiyu-formu-relef-zemel'nogo-uchastka-i-panoramnyi-vid-s-uchastka-korrektirovki-na-01-01-2025-goda>

Форма объекта

В открытых источниках информации существуют систематизированные исследования, определяющие степень влияния формы на стоимость земельных участков различного назначения.

1. Вышеуказанные исследования представлены в издании «Справочник оценщика недвижимости - 2024. Земельные участки. Часть 2. Физические характеристики объекта. Характеристики, отражающие функциональное назначение объекта. Передаваемые имущественные права. Скидки на торг. Коэффициенты капитализации. Полная версия. Под редакцией Лейфера Л.А.», Нижний Новгород, 2024 год.

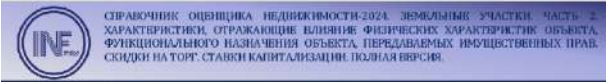
2. Данные исследования представлены на аналитическом портале www.statrielt.ru.

Значения коэффициента удельной стоимости земельных участков различного назначения, в зависимости от формы, представлены в табл. 46.



Таблица 46.

Значения коэффициента изменения удельной цены земельных участков в зависимости от формы



Значения корректировок, усредненные по городам России, и границы доверительных интервалов

Таблица 114. Значения корректирующих коэффициентов, усредненные данные по России и границы доверительных интервалов.

Наименование коэффициента	Среднее значение	Доверительный интервал
Земельные участки по всем сегментам		
Отношение удельной цены земельных участков с неправильной формой к удельной цене аналогичных участков с правильной формой (прямоугольные, квадратные)	0,92	0,90 - 0,95
Земельные участки под индустриальную застройку		
Отношение удельной цены земельных участков с неправильной формой к удельной цене аналогичных участков с правильной формой (прямоугольные, квадратные)	0,99	0,96 - 1,00
Земельные участки под жилую застройку		
Отношение удельной цены земельных участков с неправильной формой к удельной цене аналогичных участков с правильной формой (прямоугольные, квадратные)	0,90	0,88 - 0,93

Значения корректирующих коэффициентов и границы интервалов по категориям городов

Таблица 119. Отношение удельной цены земельных участков под индустриальную застройку с неправильной формой к удельной цене аналогичных участков с правильной формой (прямоугольные, квадратные).

№	Категория городов	Среднее значение	Расширенный интервал
1	Москва и Московская область	0,98	0,92 - 1,00
2	Санкт-Петербург	0,95	0,90 - 1,00
3	города с численностью населения более 1 млн. чел. (кроме г. Москва и г. Санкт-Петербург)	0,98	0,92 - 1,00
4	города с численностью населения 500-1000 тыс. чел.	0,99	0,93 - 1,00
5	города с численностью населения до 500 тыс. чел.	0,99	0,93 - 1,00
6	Курортные регионы	0,99	0,93 - 1,00

Матрицы коэффициентов

Таблица 116. Матрица соотношений значения средних коэффициентов удельных цен по элементу сравнения «Форма земельного участка», усредненные по городам России.

Земельные участки по всем сегментам	объект оценки	аналог	
		правильная форма	неправильная форма
	правильная форма	1,00	0,92
	неправильная форма	0,92	1,00

Таблица 117. Матрица соотношений значения средних коэффициентов удельных цен по элементу сравнения «Форма земельного участка», усредненные по городам России.

Земельные участки под индустриальную застройку	объект оценки	аналог	
		правильная форма	неправильная форма
	правильная форма	1,00	1,01
	неправильная форма	0,99	1,00

Таблица 118. Матрица соотношений значения средних коэффициентов удельных цен по элементу сравнения «Форма земельного участка», усредненные по городам России.

Земельные участки под жилую застройку	объект оценки	аналог	
		правильная форма	неправильная форма
	правильная форма	1,00	1,11
	неправильная форма	0,90	1,00

Таблица 120. Отношение удельной цены земельных участков под жилую застройку с неправильной формой к удельной цене аналогичных участков с правильной формой (прямоугольные, квадратные).

№	Категория городов	Среднее значение	Расширенный интервал
1	Москва и Московская область	0,92	0,86 - 0,99
2	Санкт-Петербург	0,90	0,81 - 1,00
3	города с численностью населения более 1 млн. чел. (кроме г. Москва и г. Санкт-Петербург)	0,90	0,81 - 1,00
4	города с численностью населения 500-1000 тыс. чел.	0,93	0,83 - 1,00
5	города с численностью населения до 500 тыс. чел.	0,93	0,83 - 1,00
6	Курортные регионы	0,93	0,83 - 1,00

на Конфигурацию, форму, рельеф земельного участка и панорамный вид с участка - корректировки на 01.01.2025 года

Категория: Корректировки рыночной стоимости земельных участков (опубликовано 17.01.2025 г.)



В ходе анализа рынка земельных участков выявлено, что участки, имеющие неправильную или вытянутую форму, или участки с повышенным уклоном местности, или с другими недостатками при остальных аналогичных характеристиках, предлагаются на рынке дешевле остальных.

Итоги расчета Статистмет на основе актуальных рыночных данных за истекший квартал

Группа	№	Характеристика формы и рельефа участка	нижняя граница	верхняя граница	Среднее значение
Вполне пригодные для строительства и использования по назначению в данной территориальной зоне	1	Земельные участки категорий: земель населенных пунктов, земель сельскохозяйственного назначения, земель промышленности, транспорта, связи и иного спец. назначения, а также земельные участки сельскохозяйственного назначения (угодья), по форме и рельефу полностью пригодные и благоприятные для капитального строительства и/или использующиеся по целевому назначению и разрешенному использованию			1,00
Менее пригодные для строительства и использования по назначению в данной территориальной зоне	2	Участки при одном из перечисленных ниже факторов: 1. Земельные участки вытянутой формы с длиной, превышающей ширину, более чем в 4 раза при условии, что ширина такого участка ограничена, но минимально достаточна для строительства и эксплуатации (обслуживания) типичных для этой территориальной зоны объектов капитального строительства**; 2. Земельные участки с выпуклыми или вогнутыми формами, осложненными пересечением рельефом местности; 3. Земельные участки с уклоном местности более 20 %; 4. Земельные участки подтапливаемые, расположенные в балке, овраге или в подтапливаемой пойме реки; 5. Земельные участки с уровнем грунтовых вод, выше глубины промерзания грунтов; 6. Земельные участки с другими существенными недостатками, менее пригодные для строительства и использования***	0,74	0,91	0,83
С панорамным видом на открытость	3	Земельные участки с панорамным видом на город, городской парк, природный ландшафт	1,08	1,15	1,11
Уникальные	4	Земельные участки уникальные с панорамным видом на море, реку, горы и другие особо ценные объекты природного ландшафта	1,12	1,27	1,19

Примечания:

* - если действуют одновременно несколько факторов, то для каждого фактора необходимо применить данную корректировку;

** - для участков вытянутой формы, ширина которых позволяет размещать кроме типичных для этой территориальной зоны объектов капитального строительства иные объекты инфраструктуры; различия в удельной стоимости не выявлены, корректировка равна единице;

*** - отнесение к пункту 6 факторов снижения стоимости должно быть аргументировано и обосновано. Проверочное или в качестве альтернативы применения этой корректировки рекомендуется произвести расчет доли затрат (в рыночных ценах) по приведенной используемой участку к физическому, инженерно-техническому и экономическому состоянию сравнимого (аналогового) участка. В типичном для рынка случае доля таких затрат будет соответствовать корректировке «Статистмет». В некоторых случаях (например, для уникальных участков или неостроиванных рынком (проектируемых) участков) доля таких затрат будет отличаться от значения корректировки «Статистмет».

Если фактор уменьшения (или увеличения) стоимости распространяется только на часть участка, то корректировка должна быть отнесена только к этой части участка

Как правило, при начальном формировании земель поселений выделяется земельный массив большой площади и составляется генеральный план поселения. При подготовке проекта межевания территории поселения в соответствии с градостроительными регламентами и нормами формируются границы образуемых отдельных земельных участков. По возможности, это участки правильной формы, близкой к квадратной или прямоугольной. Учитывая рельеф местности, равнинный (с уклоном до 3%), слабопересеченный (3-5%), пересеченный (5-10%), сильнопересеченный (10-20%), горный (более 20%) или пересеченный, некоторые участки имеют неправильную форму или с уклоном, что обуславливает меньшую пригодность таких участков для использования по назначению и, следовательно, меньшую рыночную привлекательность и стоимость.

Например:

- узкая участки ограничивают размеры проектируемых зданий, возникают сложности с размещением коммуникаций и проводов;
- строительство зданий на участках с повышенным уклоном местности требует дополнительных затрат на планировку, строительство террас и подпорных стен;
- неправильная конфигурация границ и уклоны участка создают сложности в строительстве ограждения, при этом забор выглядит менее эстетично;
- участок, расположенный в балке, овраге или в пойме реки, может быть подтоплен внешними водами, заболачивается;
- если на участке высокий уровень грунтовых вод, то возникнут сложности и дополнительные расходы при строительстве фундамента и подвала
- и другие случаи снижения стоимости из-за конфигурации, формы и рельефа местности.

Корректировка определяется соотношением представленных в таблице коэффициентов.



Характеристики, отражающие функциональное назначение объекта. Передаваемые имущественные права. Скидки на торг. Коэффициенты капитализации. Полная версия. Под редакцией Лейфера Л.А., Нижний Новгород, 2024 год.
2. <https://statirel.ru/statistika-rynka/statistika-na-01-01-2025-g/korrektirovki-stoimosti-zemelnykh-uchastkov/3698-na-konfiguratsiyu-formu-relief-zemelnogo-uchastka-i-panoramnyi-vid-s-uchastka-korrektirovki-na-01-01-2025-goda>

2.8. Экономические характеристики (уровень операционных расходов, условия аренды, состав арендаторов, иные характеристики).

В открытых источниках информации систематизированные исследования, определяющие степень влияния экономических характеристик на стоимость объектов недвижимости, не выявлены.

2.9. Наличие движимого имущества, не связанного с недвижимостью.

В открытых источниках информации систематизированные исследования, определяющие степень влияния наличия движимого имущества, не связанного с недвижимостью, на стоимость объектов недвижимости не выявлены.

2.10. Другие характеристики (элементы), влияющие на стоимость.

При проведении настоящей оценки к числу других характеристик были отнесены: наличие подъездных дорог; близость к объектам, повышающим стоимость земельных участков; близость к объектам, нарушающим экологию местности.

Наличие подъездных дорог

В открытых источниках информации существуют систематизированные исследования, определяющие степень влияния наличия подъездных дорог к земельным участкам на стоимость земельных участков различного назначения.

Вышеуказанные исследования представлены в издании «Справочник оценщика недвижимости - 2024. Земельные участки. Часть 1. Территориальные характеристики и корректирующие коэффициенты на локальное местоположение. Под редакцией Лейфера Л.А., Нижний Новгород, 2024 год.

Значения коэффициента удельной стоимости земельных участков различного назначения, в зависимости от наличия подъездных дорог к земельным участкам, представлены в табл. 47.

Таблица 47.

Значения коэффициента изменения удельной цены земельных участков в зависимости от наличия подъездных дорог к земельным участкам

СПРАВОЧНИК ОЦЕНЩИКА НЕДВИЖИМОСТИ-2024. ЗЕМЕЛЬНЫЕ УЧАСТКИ. ЧАСТЬ 1. ТЕРРИТОРИАЛЬНЫЕ ХАРАКТЕРИСТИКИ И КОРРЕКТИРУЮЩИЕ КОЭФФИЦИЕНТЫ НА ЛОКАЛЬНОЕ МЕСТОПОЛОЖЕНИЕ. ПОЛНАЯ ВЕРСИЯ.

Значения корректировок, усредненные по городам России, и границы доверительных интервалов

Таблица 227. Значения корректирующих коэффициентов, усредненные данные по России и границы доверительных интервалов.

Наименование коэффициента	Среднее значение	Доверительный интервал	
Земельные участки по всем сегментам			
Отношение удельной цены земельных участков с подъездными путями без покрытия к удельной цене аналогичных земельных участков с асфальтированными подъездными путями	0,86	0,83	0,87
Земельные участки под индустриальную застройку			
Отношение удельной цены земельных участков с подъездными путями без покрытия к удельной цене аналогичных земельных участков с асфальтированными подъездными путями	0,86	0,84	0,88
Земельные участки под коммерческую застройку			
Отношение удельной цены земельных участков с подъездными путями без покрытия к удельной цене аналогичных земельных участков с асфальтированными подъездными путями	0,84	0,83	0,85
Земельные участки под жилую застройку			
Отношение удельной цены земельных участков с подъездными путями без покрытия к удельной цене аналогичных земельных участков с асфальтированными подъездными путями	0,93	0,92	0,94
Земельные участки под объекты рекреации			
Отношение удельной цены земельных участков с подъездными путями без покрытия к удельной цене аналогичных земельных участков с асфальтированными подъездными путями	0,89	0,88	0,90

Матрицы коэффициентов

Таблица 229. Матрица соотношений значения средних коэффициентов удельных цен по элементу сравнения «Асфальтирование подъездного пути к участку», усредненные по городам России.

Земельные участки по всем сегментам		аналог	
		асфальт. подъезд	без покрытия
объект оценки	асфальт. подъезд	1,00	1,16
	без покрытия	0,86	1,00

Таблица 230. Матрица соотношений значения средних коэффициентов удельных цен по элементу сравнения «Асфальтирование подъездного пути к участку», усредненные по городам России.

Земельные участки под индустриальную застройку		аналог	
		асфальт. подъезд	без покрытия
объект оценки	асфальт. подъезд	1,00	1,16
	без покрытия	0,86	1,00

Таблица 231. Матрица соотношений значения средних коэффициентов удельных цен по элементу сравнения «Асфальтирование подъездного пути к участку», усредненные по городам России.

Земельные участки под коммерческую застройку		аналог	
		асфальт. подъезд	без покрытия
объект оценки	асфальт. подъезд	1,00	1,19
	без покрытия	0,84	1,00



Таблица 232. Матрица соотношений значения средних коэффициентов удельных цен по элементу сравнения «Асфальтирование подъездного пути к участку», усредненные по городам России.

Земельные участки под жилую застройку		аналог	
		асфальт. подъезд	без покрытия
объект оценки	асфальт. подъезд	1,00	1,07
	без покрытия	0,93	1,00

Значения корректирующих коэффициентов и границы интервалов по категориям городов²⁹

Таблица 234. Отношение удельной цены земельных участков под индустриальную застройку с подъездными путями без покрытия к удельной цене аналогичных земельных участков с асфальтированными подъездными путями.

№	Категория городов	Среднее значение	Расширенный интервал	
1	Москва и Московская область	0,85	0,79	0,91
2	Санкт-Петербург	0,89	0,83	0,95
3	города с численностью населения более 1 млн. чел. (кроме г. Москва и г. Санкт-Петербург)	0,86	0,80	0,93
4	города с численностью населения 500-1000 тыс. чел.	0,86	0,77	0,94
5	города с численностью населения до 500 тыс. чел.	0,86	0,80	0,93
6	Курортные регионы	-	-	-

Таблица 236. Отношение удельной цены земельных участков под жилую застройку с подъездными путями без покрытия к удельной цене аналогичных земельных участков с асфальтированными подъездными путями.

№	Категория городов	Среднее значение	Расширенный интервал	
1	Москва и Московская область	0,92	0,88	0,96
2	Санкт-Петербург	0,90	0,86	0,94
3	города с численностью населения более 1 млн. чел. (кроме г. Москва и г. Санкт-Петербург)	0,90	0,86	0,94
4	города с численностью населения 500-1000 тыс. чел.	0,93	0,88	0,98
5	города с численностью населения до 500 тыс. чел.	0,94	0,90	0,98
6	Курортные регионы	0,90	0,84	0,95

Значения корректировок, усредненные по городам России, и границы доверительных интервалов

Таблица 165. Значения корректирующих коэффициентов, усредненные данные по России и границы доверительных интервалов.

Наименование коэффициента	Среднее значение	Доверительный интервал	
Земельные участки под индустриальную застройку			
Отношение удельной цены земельных участков с затрудненным подъездом (подъездом через соседние участки или в объезд) к удельной цене аналогичных участков со свободным подъездом	0,84	0,81	0,86

Таблица 233. Матрица соотношений значения средних коэффициентов удельных цен по элементу сравнения «Асфальтирование подъездного пути к участку», усредненные по городам России.

Земельные участки под объекты рекреации		аналог	
		асфальт. подъезд	без покрытия
объект оценки	асфальт. подъезд	1,00	1,12
	без покрытия	0,89	1,00

Таблица 235. Отношение удельной цены земельных участков под коммерческую застройку с подъездными путями без покрытия к удельной цене аналогичных земельных участков с асфальтированными подъездными путями.

№	Категория городов	Среднее значение	Расширенный интервал	
1	Москва и Московская область	0,84	0,78	0,89
2	Санкт-Петербург	0,84	0,78	0,89
3	города с численностью населения более 1 млн. чел. (кроме г. Москва и г. Санкт-Петербург)	0,84	0,78	0,89
4	города с численностью населения 500-1000 тыс. чел.	0,85	0,80	0,90
5	города с численностью населения до 500 тыс. чел.	0,91	0,85	0,97
6	Курортные регионы	0,87	0,82	0,93

Таблица 237. Отношение удельной цены земельных участков под объекты рекреации с подъездными путями без покрытия к удельной цене аналогичных земельных участков с асфальтированными подъездными путями.

№	Категория городов	Среднее значение	Расширенный интервал	
1	Москва и Московская область	0,89	0,84	0,95
2	Санкт-Петербург	0,89	0,84	0,95
3	города с численностью населения более 1 млн. чел. (кроме г. Москва и г. Санкт-Петербург)	0,89	0,84	0,95
4	города с численностью населения 500-1000 тыс. чел.	0,89	0,84	0,95
5	города с численностью населения до 500 тыс. чел.	0,89	0,84	0,95
6	Курортные регионы	0,89	0,84	0,95

Матрицы коэффициентов

Таблица 167. Матрица соотношений значения средних коэффициентов удельных цен по элементу сравнения «Наличие свободного подъезда к участку», усредненные по городам России.

Земельные участки под индустриальную застройку		аналог	
		свободный подъезд	затрудненный подъезд
объект оценки	свободный подъезд	1,00	1,21
	затрудненный подъезд	0,83	1,00

Источник: 1. «Справочник оценщика недвижимости - 2024. Земельные участки. Часть 1. Территориальные характеристики и корректирующие коэффициенты на локальное местоположение. Под редакцией Лейфера Л.А.», Нижний Новгород, 2024 год.

Близость к объектам, повышающим стоимость земельных участков

В открытых источниках информации существуют систематизированные исследования, определяющие степень влияния близости к объектам, повышающим стоимость земельных участков на стоимость земельных участков различного назначения.

Вышеуказанные исследования представлены:

- в издании «Справочник оценщика недвижимости - 2024. Земельные участки. Часть 1. Территориальные характеристики и корректирующие коэффициенты на локальное местоположение. Под редакцией Лейфера Л.А.», Нижний Новгород, 2024 год;
- на сайте <https://statielt.ru>.

Значения коэффициента удельной стоимости земельных участков в зависимости от близости к объектам, повышающим стоимость земельных участков, представлены в табл. 48, 48.



Таблица 48.

Значения коэффициента изменения удельной цены земельных участков в зависимости от близости к объектам, повышающим стоимость земельных участков



Значения корректировок, усредненные по городам России, и границы доверительных интервалов

Таблица 356. Значения корректирующих коэффициентов, усредненные данные по России и границы доверительных интервалов.

Наименование коэффициента	Среднее значение	Доверительный интервал	
Земельные участки под жилую застройку			
Отношение удельной цены земельных участков, расположенных на удалении от объектов, повышающих стоимость земельных участков (водоём, лес, транспортная доступность и т.д.), к удельной цене аналогичных земельных участков, расположенных рядом с такими объектами	0,82	0,80	0,83
Земельные участки под объекты рекреации			
Отношение удельной цены земельных участков, расположенных на удалении от объектов, повышающих стоимость земельных участков (водоём, лес, транспортная доступность и т.д.), к удельной цене аналогичных земельных участков, расположенных рядом с такими объектами	0,82	0,80	0,84

Значения корректирующих коэффициентов и границы интервалов по категориям городов

Таблица 360. Отношение удельной цены земельных участков под жилую застройку, расположенных на удалении от объектов, повышающих стоимость земельных участков (водоём, лес, транспортная доступность и т.д.), к удельной цене аналогичных земельных участков, расположенных рядом с такими объектами.

№	Категория городов	Среднее значение	Расширенный интервал	
1	Москва	0,81	0,74	0,88
2	Московская область	0,83	0,76	0,90
3	Санкт-Петербург	0,81	0,74	0,92
4	города с численностью населения более 1 млн чел. (кроме г. Москва и г. Санкт-Петербург)	0,82	0,76	0,87
5	города с численностью населения 500-1000 тыс. чел.	0,84	0,79	0,88
6	города с численностью населения до 500 тыс. чел.	0,81	0,75	0,86
7	Курортные регионы	0,83	0,76	0,90

Матрицы коэффициентов

Таблица 358. Матрица соотношений значения средних коэффициентов удельных цен по элементу сравнения «Близость к объектам, повышающим стоимость земельных участков», усредненные по городам России.

Земельные участки под жилую застройку		аналог	
		рядом с такими объектами	на удалении от таких объектов
объект оценки	рядом с такими объектами	1,00	1,23
	на удалении от таких объектов	0,82	1,00

Таблица 359. Матрица соотношений значения средних коэффициентов удельных цен по элементу сравнения «Близость к объектам, повышающим стоимость земельных участков», усредненные по городам России.

Земельные участки под объекты рекреации		аналог	
		рядом с такими объектами	на удалении от таких объектов
объект оценки	рядом с такими объектами	1,00	1,22
	на удалении от таких объектов	0,82	1,00

Таблица 361. Отношение удельной цены земельных участков под объекты рекреации, расположенных на удалении от объектов, повышающих стоимость земельных участков (водоём, лес, транспортная доступность и т.д.), к удельной цене аналогичных земельных участков, расположенных рядом с такими объектами.

№	Категория городов	Среднее значение	Расширенный интервал	
1	Москва	0,80	0,71	0,88
2	Московская область	0,83	0,74	0,92
3	Санкт-Петербург	0,82	0,68	0,96
4	города с численностью населения более 1 млн чел. (кроме г. Москва и г. Санкт-Петербург)	0,83	0,77	0,88
5	города с численностью населения 500-1000 тыс. чел.	0,83	0,74	0,92
6	города с численностью населения до 500 тыс. чел.	0,83	0,74	0,92
7	Курортные регионы	0,84	0,75	0,93

Источник: 1. «Справочник оценщика недвижимости - 2024. Земельные участки. Часть 1. Территориальные характеристики и корректирующие коэффициенты на локальное местоположение. Под редакцией Лейфера Л.А.», Нижний Новгород, 2024 год.



Таблица 48.

Значения коэффициента изменения удельной цены земельных участков в зависимости от близости к объектам, повышающим стоимость земельных участков

на Конфигурацию, форму, рельеф земельного участка и панорамный вид с участка - корректировки на 01.01.2025 года

Категория: Корректировки рыночной стоимости земельных участков (опубликовано 17.01.2025 г.)					
В ходе анализа рынка земельных участков выявлено, что участки, имеющие неправильную или выпукнутую форму, или участки с повышенным уклоном местности, или с другими недостатками при остальных аналогичных характеристиках, предлагаются на рынке дешевле остальных.					
Итоги расчета Статриепт на основе актуальных рыночных данных за истекший квартал					
Группа	№	Характеристика формы и рельефа участка	нижняя граница	верхняя граница	Среднее значение
Вполне пригодные для строительства и использования по назначению в данной территориальной зоне	1	Земельные участки категорий "земель населенных пунктов, земель сельскохозяйственного назначения, земель промышленности, транспорта, связи и иного спец. назначения", а также земельные участки с целевым назначением "земель населенных пунктов", по форме и рельефу полностью пригодные и благоприятные для капитального строительства и/или используемые по целевому назначению и разрешенному использованию			1,00
Менее пригодные для строительства и использования по назначению в данной территориальной зоне	2	Участки при одном из перечисленных ниже факторов: 1. Земельные участки выпуклой формы с длиной, превышающей ширину, более чем в 4 раза при условии, что ширина такого участка ограничена, но минимально достаточна для строительства и эксплуатации (обслуживания) типичных для этой территориальной зоны объектов капитального строительства; 2. Земельные участки с выпуклостями или изогнутой формой, обусловленной переосвоенным рельефом местности; 3. Земельные участки с уклоном местности более 20 %; 4. Земельные участки подтапливаемые, расположенные в балке, овраге или в подтапливаемой пойме реки; 5. Земельные участки с уровнем грунтовых вод, выше глубины промерзания грунтов; 6. Земельные участки с другими существенными недостатками, менее пригодные для строительства и использования	0,74	0,91	0,83
С панорамным видом на окрестность	3	Земельные участки с панорамным видом на город, городской парк, природный ландшафт	1,08	1,15	1,11
Уникальные	4	Земельные участки уникальные с панорамным видом на море, реку, горы и другие особо ценные объекты природного ландшафта	1,12	1,27	1,19

Примечания:
* - если действуют одновременно несколько факторов, то для каждого фактора необходимо применить данную корректировку;
** - для участков выпуклой формы, ширина которых позволяет размещать кроме типичных для этой территориальной зоны объектов капитального строительства иные объекты инфраструктуры, различия в удельной стоимости не выявлены, корректировка равна единице;
*** - отнесение к пункту 6 факторов снижения стоимости должно быть аргументировано и обосновано. Правильно или в качестве альтернативы применения этой корректировки рекомендуется произвести расчет доли затрат (в рыночных ценах) по приращению к следующему участку (с объектом, инженерно-техническому и экономическому) состоянию сравнимого (оцениваемого) участка. В типичном для рынка случае доля таких затрат будет соответствовать корректировке «Статриепт». В некоторых случаях (например, для уникальных участков или неостроенных рынком (бросовых) участков) доля таких затрат будет отличаться от значения корректировки «Статриепт».
Если фактор уменьшения (или увеличения) стоимости распространяется только на часть участка, то корректировка должна быть оценена только к этой части участка.
Как правило, при начальном формировании земель поселений выделяется земельный массив большой площади и составляется генеральный план поселения. При подготовке проекта межевания территории поселения в соответствии с градостроительными регламентами и нормами формируются границы образуемых отдельных земельных участков. По возможности, это участки правильной формы, близкой к квадратной или прямоугольной. Учитывая рельеф местности, равнинный (с уклоном до 3%), слабопересеченный (3-6%), пересеченный (6-10%), сильнопересеченный (10-20%), горный (более 20%) или пересеченный, некоторые участки имеют неправильную форму или с уклоном, что обуславливает меньшую пригодность таких участков для использования по назначению и, следовательно, меньшую рыночную привлекательность и стоимость.
Например:
• узкие участки ограничивают размеры проектируемых зданий, возникают сложности с размещением коммуникаций и проездов;
• строительство зданий на участках с повышенным уклоном местности требует дополнительных затрат на планировку, строительство террас и подпорных стен;
• неправильная конфигурация границ и уклоны участка создают сложности в строительстве ограждений, при этом забор выглядит менее эстетично;
• участки, расположенные в балке, овраге или в пойме реки, имеют быть подтоплены весенними водами, заболачиваются;
• если на участке высокая влажность грунтовых вод, то возникнут сложности и дополнительные расходы при строительстве фундамента и подвала;
• и другие случаи снижения стоимости из-за конфигурации, формы и рельефа местности.
Корректировка определяется соотношением представленных в таблице коэффициентов.

Источник: 1. <https://statirelt.ru/statistika-rynka/statistika-na-01-01-2025-g/korrektirovki-stoimosti-zemelnykh-uchastkov/3698-na-konfiguratsiyu-formu-relef-zemelnogo-uchastka-i-panoramnyi-vid-s-uchastka-korrektirovki-na-01-01-2025-goda>

Близость к объектам, нарушающим экологию местности

В открытых источниках информации существуют систематизированные исследования, определяющие степень влияния близости к объектам, нарушающим экологию местности.

Вышеуказанные исследования представлены в издании «Справочник оценщика недвижимости - 2024. Земельные участки. Часть 1. Территориальные характеристики и корректирующие коэффициенты на локальное местоположение. Под редакцией Лейфера Л.А.», Нижний Новгород, 2024 год.

Значения коэффициента удельной стоимости земельных участков в зависимости от близости к объектам, нарушающим экологию местности, представлены в табл. 50.

Таблица 50.

Значения коэффициента изменения удельной цены земельных участков в зависимости от близости к объектам, нарушающим экологию местности

СПРАВОЧНИК ОЦЕНЩИКА НЕДВИЖИМОСТИ-2024. ЗЕМЕЛЬНЫЕ УЧАСТКИ. ЧАСТЬ 1. ТЕРРИТОРИАЛЬНЫЕ ХАРАКТЕРИСТИКИ И КОРРЕКТИРУЮЩИЕ КОЭФФИЦИЕНТЫ НА ЛОКАЛЬНОЕ МЕСТОПОЛОЖЕНИЕ. ПОЛНАЯ ВЕРСИЯ.		Матрицы коэффициентов																					
Значения корректировок, усредненные по городам России, и границы доверительных интервалов		Таблица 378. Матрица соотношений значения средних коэффициентов удельных цен по элементу сравнения «Близость к объектам, нарушающим экологию местности», усредненные по городам России.																					
Таблица 376. Значения корректирующих коэффициентов, усредненные данные по России и границы доверительных интервалов.		<table><tr><th colspan="2" rowspan="2">Земельные участки под жилую застройку</th><th colspan="2">аналог</th></tr><tr><th>на удалении от таких объектов</th><th>рядом с такими объектами</th></tr><tr><th>объект оценки</th><th>на удалении от таких объектов</th><td>1,00</td><td>1,31</td></tr><tr><th></th><th>рядом с такими объектами</th><td>0,76</td><td>1,00</td></tr></table>		Земельные участки под жилую застройку		аналог		на удалении от таких объектов	рядом с такими объектами	объект оценки	на удалении от таких объектов	1,00	1,31		рядом с такими объектами	0,76	1,00						
Земельные участки под жилую застройку		аналог																					
		на удалении от таких объектов	рядом с такими объектами																				
объект оценки	на удалении от таких объектов	1,00	1,31																				
	рядом с такими объектами	0,76	1,00																				
<table><tr><th>Наименование коэффициента</th><th>Среднее значение</th><th colspan="2">Доверительный интервал</th></tr><tr><td>Земельные участки под жилую застройку</td><td></td><td></td><td></td></tr><tr><td>Отношение удельной цены земельных участков, расположенных рядом с объектами, нарушающими экологию местности (транспортная магистраль с большой интенсивностью движения, ж/д, аэропорт, ЛЭП, и т.д.), к удельной цене аналогичных земельных участков, расположенных на удалении от них</td><td>0,76</td><td>0,75</td><td>0,78</td></tr><tr><td>Земельные участки под объекты рекреации</td><td></td><td></td><td></td></tr><tr><td>Отношение удельной цены земельных участков, расположенных рядом с объектами, нарушающими экологию местности (транспортная магистраль с большой интенсивностью движения, ж/д, аэропорт, ЛЭП, и т.д.), к удельной цене аналогичных земельных участков, расположенных на удалении от них</td><td>0,73</td><td>0,71</td><td>0,75</td></tr></table>		Наименование коэффициента	Среднее значение	Доверительный интервал		Земельные участки под жилую застройку				Отношение удельной цены земельных участков, расположенных рядом с объектами, нарушающими экологию местности (транспортная магистраль с большой интенсивностью движения, ж/д, аэропорт, ЛЭП, и т.д.), к удельной цене аналогичных земельных участков, расположенных на удалении от них	0,76	0,75	0,78	Земельные участки под объекты рекреации				Отношение удельной цены земельных участков, расположенных рядом с объектами, нарушающими экологию местности (транспортная магистраль с большой интенсивностью движения, ж/д, аэропорт, ЛЭП, и т.д.), к удельной цене аналогичных земельных участков, расположенных на удалении от них	0,73	0,71	0,75	Таблица 379. Матрица соотношений значения средних коэффициентов удельных цен по элементу сравнения «Близость к объектам, нарушающим экологию местности», усредненные по городам России.	
Наименование коэффициента	Среднее значение	Доверительный интервал																					
Земельные участки под жилую застройку																							
Отношение удельной цены земельных участков, расположенных рядом с объектами, нарушающими экологию местности (транспортная магистраль с большой интенсивностью движения, ж/д, аэропорт, ЛЭП, и т.д.), к удельной цене аналогичных земельных участков, расположенных на удалении от них	0,76	0,75	0,78																				
Земельные участки под объекты рекреации																							
Отношение удельной цены земельных участков, расположенных рядом с объектами, нарушающими экологию местности (транспортная магистраль с большой интенсивностью движения, ж/д, аэропорт, ЛЭП, и т.д.), к удельной цене аналогичных земельных участков, расположенных на удалении от них	0,73	0,71	0,75																				
		<table><tr><th colspan="2" rowspan="2">Земельные участки под объекты рекреации</th><th colspan="2">аналог</th></tr><tr><th>на удалении от таких объектов</th><th>рядом с такими объектами</th></tr><tr><th>объект оценки</th><th>на удалении от таких объектов</th><td>1,00</td><td>1,36</td></tr><tr><th></th><th>рядом с такими объектами</th><td>0,73</td><td>1,00</td></tr></table>		Земельные участки под объекты рекреации		аналог		на удалении от таких объектов	рядом с такими объектами	объект оценки	на удалении от таких объектов	1,00	1,36		рядом с такими объектами	0,73	1,00						
Земельные участки под объекты рекреации		аналог																					
		на удалении от таких объектов	рядом с такими объектами																				
объект оценки	на удалении от таких объектов	1,00	1,36																				
	рядом с такими объектами	0,73	1,00																				

Значения корректирующих коэффициентов и границы интервалов по категориям городов

Таблица 380. Отношение удельной цены земельных участков под жилую застройку, расположенных рядом с объектами, нарушающими экологию местности (транспортная магистраль с большой интенсивностью движения, ж/д, аэропорт, ЛЭП, и т.д.), к удельной цене аналогичных земельных участков, расположенных на удалении от них.

№	Категория городов	Среднее значение	Расширенный интервал
1	Москва	0,75	0,65 - 0,86
2	Московская область	0,78	0,67 - 0,89
3	Санкт-Петербург	0,76	0,64 - 0,88
4	города с численностью населения более 1 млн. чел. (кроме г. Москва и г. Санкт-Петербург)	0,77	0,68 - 0,86
5	города с численностью населения 500-1000 тыс. чел.	0,78	0,65 - 0,91
6	города с численностью населения до 500 тыс. чел.	0,76	0,67 - 0,86
7	Курортные регионы	0,78	0,67 - 0,89

Таблица 381. Отношение удельной цены земельных участков под объекты рекреации, расположенных рядом с объектами, нарушающими экологию местности (транспортная магистраль с большой интенсивностью движения, ж/д, аэропорт, ЛЭП, и т.д.), к удельной цене аналогичных земельных участков, расположенных на удалении от них.

№	Категория городов	Среднее значение	Расширенный интервал
1	Москва	0,72	0,62 - 0,82
2	Московская область	0,75	0,64 - 0,85
3	Санкт-Петербург	0,73	0,62 - 0,84
4	города с численностью населения более 1 млн. чел. (кроме г. Москва и г. Санкт-Петербург)	0,74	0,65 - 0,83
5	города с численностью населения 500-1000 тыс. чел.	0,73	0,62 - 0,83
6	города с численностью населения до 500 тыс. чел.	0,75	0,64 - 0,87
7	Курортные регионы	0,75	0,64 - 0,85

Источник: 1. «Справочник оценщика недвижимости - 2024. Земельные участки. Часть 1. Территориальные характеристики и корректирующие коэффициенты на локальное местоположение. Под редакцией Лейфера Л.А.», Нижний Новгород, 2024 год.

Благоустройство и дорожная инфраструктура земельных участков:

- обеспеченность собственными внутренними автодорогами и площадками с твердым покрытием;
- наличие ограждения по периметру деревянным или металлическим забором;
- наличие системы освещения территории;
- наличия охраны территории.

В открытых источниках информации существуют систематизированные исследования, определяющие степень влияния благоустройства и дорожной инфраструктуры земельных участков. Вышеуказанные исследования представлены:

- на сайте Ассоциации развития рынка недвижимости <https://statielt.ru/>;
- в издании «Справочник оценщика недвижимости - 2024. Земельные участки. Часть 1. Территориальные характеристики и корректирующие коэффициенты на локальное местоположение. Под редакцией Лейфера Л.А.», Нижний Новгород, 2024 год.

Значения коэффициента удельной стоимости земельных участков в зависимости от благоустройства и дорожной инфраструктуры представлены в табл. 51.

Таблица 51. Значения коэффициента изменения удельной цены земельных участков в зависимости от благоустройства и дорожной инфраструктуры

на Благоустройство и дорожную инфраструктуру земельных участков - корректировки на 01.01.2025 года

Категория: **Корректировки рыночной стоимости земельных участков** (опубликовано 17.01.2025 г.)

Исследование рынков земельных участков показывает, что зависимость рыночной стоимости единицы площади участка от наличия или отсутствия благоустройства и дорожной инфраструктуры для различных населенных пунктов находится в пределах незначительной вариации и вполне устойчива по времени действия. Приведенные значения не зависят от зонирования и разрешенного использования земельных участков. "Обеспеченность" участка означает наличие права собственности или безвозмездного пользования данным видом благоустройства.

Корректировка определяется соотношением представленных в таблице коэффициентов.

Итоги расчета СтатИелт на основе актуальной рыночной информации за истекший квартал

№	Земельные участки населенных пунктов, промышленности или смежные с ними (незастроенные, без учета коммуникаций)	Нижняя граница*	Верхняя граница*	Среднее значение
1	Не обеспеченные дорогами и площадками, не огражденные, не освещенные при наличии только одного из видов благоустройства:			1,00
2	Обеспеченные подъездной автомобильной дорогой общего пользования с твердым и ровным покрытием (в зависимости от качества), находящейся в непосредственной близости от участка	1,07	1,20	1,13
3	Обеспеченные собственными внутренними автодорогами и площадками с твердым покрытием (в зависимости от качества)	1,02	1,13	1,07
4	Обеспеченные подъездной железнодорожной веткой, связанной с участком, либо собственной внутриплощадочной ж/д дорогой (в зависимости от качества), соединенной с внешней магистралью - для участков производственного и складского назначения	1,09	1,29	1,18
5	Огражденные по периметру каменным забором (в зависимости от материала и качества: бутовый, бетонный или кирпичный) с оборудованными воротами и калитками	1,10	1,32	1,20
6	Огражденные по периметру деревянным или металлическим забором (в зависимости от материала и качества: решетчатый, дощатым или листовым) с оборудованными воротами и калитками	1,07	1,12	1,09
7	Обеспеченные системой освещения территории (опоры, линия, фонари - в зависимости от качества)	1,01	1,05	1,03

Примечания:
1. Данные корректировки определены для одиночного участка, предназначенного или планируемого под полную застройку по нормам размещения соответствующих строительных объектов. Для участков избыточной площади необходимо моделирование ситуации полной застройки и расчет данной корректировки как для нескольких участков.
2. При достаточном аргументировании и обосновании заинтересованных сторон сделки размер корректировки может быть согласованно принят в пределах нижней границы и верхней границы в зависимости от качества, технического состояния, планировки элементов благоустройства



СПРАВОЧНИК ОЦЕНЩИКА НЕДВИЖИМОСТИ-2024. ЗЕМЕЛЬНЫЕ УЧАСТКИ. ЧАСТЬ 1. ТЕРРИТОРИАЛЬНЫЕ ХАРАКТЕРИСТИКИ И КОРРЕКТИРУЮЩИЕ КОЭФФИЦИЕНТЫ НА ЛОКАЛЬНОЕ МЕСТОПОЛОЖЕНИЕ. ПОЛНАЯ ВЕРСИЯ.

Значения корректировок, усредненные по городам России, и границы доверительных интервалов

Таблица 261. Значения корректирующих коэффициентов, усредненные данные по России и границы доверительных интервалов.

Наименование коэффициента	Среднее значение	Доверительный интервал	
Земельные участки под индустриальную застройку			
Отношение удельной цены земельных участков без ограждения территории к удельной цене аналогичных земельных участков, имеющих ограждение территории	0,88	0,86	0,89
Земельные участки под коммерческую застройку			
Отношение удельной цены земельных участков без ограждения территории к удельной цене аналогичных земельных участков, имеющих ограждение территории	0,90	0,90	0,92
Земельные участки под жилую застройку			
Отношение удельной цены земельных участков без ограждения территории к удельной цене аналогичных земельных участков, имеющих ограждение территории	0,90	0,88	0,91
Земельные участки под объекты рекреации			
Отношение удельной цены земельных участков без ограждения территории к удельной цене аналогичных земельных участков, имеющих ограждение территории	0,89	0,88	0,91

Таблица 265. Матрица соотношений значения средних коэффициентов удельных цен по элементу сравнения «Наличие ограждения территории», усредненные по городам России.

Земельные участки под жилую застройку		аналог	
		есть	нет
объект оценки	есть	1,00	1,11
	нет	0,90	1,00

Значения корректирующих коэффициентов и границы интервалов по категориям городов³⁰

Таблица 267. Отношение удельной цены земельных участков под индустриальную застройку без ограждения территории к удельной цене аналогичных земельных участков, имеющих ограждение территории.

№	Категория городов	Среднее значение	Расширенный интервал	
1	Москва и Московская область	0,85	0,80	0,91
2	Санкт-Петербург	0,88	0,82	0,93
3	города с численностью населения более 1 млн. чел. (кроме г. Москва и г. Санкт-Петербург)	0,90	0,84	0,95
4	города с численностью населения 500-1000 тыс. чел.	0,88	0,82	0,93
5	города с численностью населения до 500 тыс. чел.	0,86	0,81	0,92
6	Курортные регионы	0,91	0,85	0,96

Таблица 269. Отношение удельной цены земельных участков под жилую застройку без ограждения территории к удельной цене аналогичных земельных участков, имеющих ограждение территории.

№	Категория городов	Среднее значение	Расширенный интервал	
1	Москва	-	-	-
2	Санкт-Петербург	0,91	0,85	0,96
3	города с численностью населения более 1 млн. чел. (кроме г. Москва и г. Санкт-Петербург)	0,90	0,83	0,97
4	города с численностью населения 500-1000 тыс. чел.	0,89	0,84	0,95
5	города с численностью населения до 500 тыс. чел.	0,90	0,83	0,96
6	Курортные регионы	-	-	-

Матрицы коэффициентов

Таблица 263. Матрица соотношений значения средних коэффициентов удельных цен по элементу сравнения «Наличие ограждения территории», усредненные по городам России.

Земельные участки под индустриальную застройку		аналог	
		есть	нет
объект оценки	есть	1,00	1,14
	нет	0,88	1,00

Таблица 264. Матрица соотношений значения средних коэффициентов удельных цен по элементу сравнения «Наличие ограждения территории», усредненные по городам России.

Земельные участки под коммерческую застройку		аналог	
		есть	нет
объект оценки	есть	1,00	1,10
	нет	0,91	1,00

Таблица 266. Матрица соотношений значения средних коэффициентов удельных цен по элементу сравнения «Наличие ограждения территории», усредненные по городам России.

Земельные участки под объекты рекреации		аналог	
		есть	нет
объект оценки	есть	1,00	1,12
	нет	0,89	1,00

Таблица 268. Отношение удельной цены земельных участков под коммерческую застройку без ограждения территории к удельной цене аналогичных земельных участков, имеющих ограждение территории.

№	Категория городов	Среднее значение	Расширенный интервал	
1	Москва	-	-	-
2	Санкт-Петербург	0,91	0,86	0,96
3	города с численностью населения более 1 млн. чел. (кроме г. Москва и г. Санкт-Петербург)	0,90	0,84	0,95
4	города с численностью населения 500-1000 тыс. чел.	0,89	0,84	0,95
5	города с численностью населения до 500 тыс. чел.	0,92	0,88	0,97
6	Курортные регионы	-	-	-

Таблица 270. Отношение удельной цены земельных участков под объекты рекреации без ограждения территории к удельной цене аналогичных земельных участков, имеющих ограждение территории.

№	Категория городов	Среднее значение	Расширенный интервал	
1	Москва и Московская область	0,89	0,84	0,95
2	Санкт-Петербург	0,89	0,84	0,95
3	города с численностью населения более 1 млн. чел. (кроме г. Москва и г. Санкт-Петербург)	0,86	0,80	0,92
4	города с численностью населения 500-1000 тыс. чел.	0,89	0,84	0,95
5	города с численностью населения до 500 тыс. чел.	0,89	0,84	0,95
6	Курортные регионы	0,89	0,84	0,95





Значения корректировок, усредненные по городам России, и границы доверительных интервалов

Таблица 183. Значения корректирующих коэффициентов, усредненные данные по России и границы доверительных интервалов.

Наименование коэффициента	Среднее значение	Доверительный интервал	
Земельные участки по всем сегментам			
Отношение удельной цены земельных участков, расположенных на неохраваемой территории, к удельной цене аналогичных участков, расположенных на охраняемой территории	0,88	0,65	0,90
Земельные участки под индустриальную застройку			
Отношение удельной цены земельных участков, расположенных на неохраваемой территории, к удельной цене аналогичных участков, расположенных на охраняемой территории	0,90	0,88	0,92
Земельные участки под коммерческую застройку			
Отношение удельной цены земельных участков, расположенных на неохраваемой территории, к удельной цене аналогичных участков, расположенных на охраняемой территории	0,90	0,87	0,92
Земельные участки под жилую застройку			
Отношение удельной цены земельных участков, расположенных на неохраваемой территории, к удельной цене аналогичных участков, расположенных на охраняемой территории	0,87	0,84	0,90
Земельные участки под объекты рекреации			
Отношение удельной цены земельных участков, расположенных на неохраваемой территории, к удельной цене аналогичных участков, расположенных на охраняемой территории	0,83	0,81	0,85

Таблица 188. Матрица соотношений значения средних коэффициентов удельных цен по элементу сравнения «Охрана территории», усредненные по городам России.

Земельные участки под жилую застройку		аналог	
		есть	нет
объект оценки	есть	1,00	1,14
	нет	0,87	1,00

Матрицы коэффициентов

Таблица 185. Матрица соотношений значения средних коэффициентов удельных цен по элементу сравнения «Охрана территории», усредненные по городам России.

Земельные участки по всем сегментам		аналог	
		есть	нет
объект оценки	есть	1,00	1,14
	нет	0,88	1,00

Таблица 186. Матрица соотношений значения средних коэффициентов удельных цен по элементу сравнения «Охрана территории», усредненные по городам России.

Земельные участки под индустриальную застройку		аналог	
		есть	нет
объект оценки	есть	1,00	1,12
	нет	0,90	1,00

Таблица 187. Матрица соотношений значения средних коэффициентов удельных цен по элементу сравнения «Охрана территории», усредненные по городам России.

Земельные участки под коммерческую застройку		аналог	
		есть	нет
объект оценки	есть	1,00	1,12
	нет	0,90	1,00

Таблица 189. Матрица соотношений значения средних коэффициентов удельных цен по элементу сравнения «Охрана территории», усредненные по городам России.

Земельные участки под объекты рекреации		аналог	
		есть	нет
объект оценки	есть	1,00	1,20
	нет	0,83	1,00

Источник: 1. <https://statirelt.ru/statistika-rynka/statistika-na-01-01-2025-q/korrektirovki-stoimosti-zemelnykh-uchastkov/3685-na-blagoustrojstvo-i-dorozhnuyu-infrastrukturu-zemelnykh-uchastkov-korrektirovki-na-01-01-2025-qoda>

2. «Справочник оценщика недвижимости - 2024. Земельные участки. Часть 1. Территориальные характеристики и корректирующие коэффициенты на локальное местоположение. Под редакцией Лейфера Л.А.», Нижний Новгород, 2024 год.

Такие характеристики, как ставки доходности и сроки окупаемости при проведении настоящей оценки не рассчитывались по причине отсутствия развитого рынка аренды земельных участков аналогичных объекту (объектам) оценки.

3.2.5. Основные выводы относительно рынка недвижимости

В данном разделе содержатся выводы относительно рынка недвижимости в сегментах, необходимых для оценки объектов, например динамика рынка, спрос, предложение, объем продаж, емкость рынка, мотивации покупателей и продавцов, ликвидность, колебания цен на рынке оцениваемых объектов и другие выводы.

1. Динамика рынка.

Динамика рынка земельных участков Московской области представлена в разд. 3.2. настоящего Отчета.

2. Спрос и предложение.

Выделяются три возможных варианта спроса и предложения:

- спрос и предложение равны, в результате рыночных сделок формируется справедливая равновесная рыночная цена объекта недвижимости, ценовая динамика при этом нулевая;
- спрос превышает предложение, цены на рынке растут, формируются спекулятивные цены;
- предложение превышает спрос, цены падают.

При проведении настоящей оценки оценка спроса и предложения проводилась качественно, на основе определенной ранее динамики рынка. В общем случае можно утверждать следующее:

- рост цен на рынке недвижимости свидетельствует о превышении платежеспособного спроса над предложениями;
- стабилизация цен на рынке недвижимости свидетельствует об уравнивании платежеспособного спроса предложением;



- падение цен на рынке недвижимости свидетельствует о снижении платежеспособного спроса относительно действующего предложения.

3. Объем продаж, емкость рынка. Данные об объеме продаж, емкости рынка, при проведении настоящей оценки не исследовались по причине того, что указанные факторы влияют цены опосредованно (практически отсутствует прямая устанавливаемая экспертным или расчетным путем).

4. Мотивации покупателей и продавцов. Основной мотивацией участников сделки купли-продажи недвижимости является максимизация собственной выгоды, проявляющаяся в некотором снижении платежа (в результате торга) от первоначально ожидаемого продавцом.

5. Ликвидность рынка. В целом ликвидность рынка земельных участков в регионе может быть оценена как «ниже средней». Срок экспозиции объектов недвижимости на рынке оценивается от 5 до 6 месяцев.

6. Санкции и неопределенность в отношении будущей геополитической напряженности оказывают негативное влияние на инвестиционную привлекательность российских активов и активность рынка недвижимости.

7. Российские власти будут пересматривать прогноз по росту отечественной экономики из-за коронавируса и санкций.

8. 21 февраля 2022 года, президент России Владимир Путин подписал указы о признании суверенитета Донецкой и Луганской народных республик в границах Донецкой и Луганской областей Украины до 2014 года.

24 февраля 2022 года Владимир Путин заявил о начале специальной операции в Донбассе. На фоне обострения ситуации вокруг Донбасса произошел крупнейший обвал фондового российского рынка со времен присоединения Крыма.

30 сентября 2022 года были подписаны Договора о включении новых территорий в состав России: ДНР, ЛНР, Херсонской и Запорожской областей.

Общедоступная информация и методический инструментарий по независимым от оценщика объективным причинам не позволяют достоверно спрогнозировать влияние проведения специальной операции в Донбассе на ценообразование рынка объекта (объектов) оценки.



РАЗДЕЛ IV. АНАЛИЗ НАИБОЛЕЕ ЭФФЕКТИВНОГО ИСПОЛЬЗОВАНИЯ

В соответствии с Федеральным стандартом оценки «Оценка недвижимости (ФСО № 7)» наиболее эффективное использование представляет собой такое использование недвижимости, которое максимизирует ее продуктивность (соответствует ее наибольшей стоимости) и которое физически возможно, юридически разрешено (на дату определения стоимости объекта оценки) и финансово оправдано.

В соответствии с положениями Международного стандарта финансовой отчетности (IFRS) 13 «Оценка справедливой стоимости» при оценке справедливой стоимости нефинансового актива учитывается способность участника рынка генерировать экономические выгоды посредством наилучшего и наиболее эффективного использования актива или посредством его продажи другому участнику рынка, который использовал бы данный актив наилучшим и наиболее эффективным образом.

Для наилучшего и наиболее эффективного использования нефинансового актива принимается в расчет такое использование актива, которое является физически выполнимым, юридически допустимым и финансово оправданным, как изложено ниже:

- физически выполнимое использование предусматривает учет физических характеристик актива, которые участники рынка учитывали бы при установлении цены на актив (например, местонахождение или размер имущества);
- юридически допустимое использование предусматривает учет любых юридических ограничений на использование актива, которые участники рынка учитывали бы при установлении цены на актив (например, правила зонирования, применимые к имуществу);
- финансово оправданное использование предусматривает учет того факта, генерирует ли физически выполнимое и юридически допустимое использование актива доход или потоки денежных средств (с учетом затрат на преобразование актива к такому использованию), достаточные для получения дохода на инвестицию, который участники рынка требовали бы от инвестиции в данный актив при данном использовании.

Рассмотрев структуру рынка недвижимости в целом и проведя анализ ближайшего окружения объекта исследования, можно делать выводы о том, какого типа недвижимость может быть востребована в зоне расположения объекта.

Для застроенной территории, по мнению оценщика, необходимо рассмотреть варианты использования, которые физически возможны и юридически правомочны с точки зрения своего потенциально доходного использования в случаях:

- использования участка земли как условно незастроенного.
- использования участка земли с учетом имеющихся на нем улучшений.

На оцениваемых земельных участках отсутствуют какие-либо улучшения (здания).

Соответственно, в настоящем отчете рассматривался только вариант использования земли как незастроенной.

4.1. Анализ наиболее эффективного использования земельных участков как незастроенных

При рассмотрении возможной застройки оцениваемых земельных участков анализ проводится с учетом того, что данные участки свободны от какой-либо застройки (т.е. не застроены).

Анализ проводился в соответствии с действующим законодательством:

- «О введении в действие земельного кодекса РФ» от 25.10.2001 года №137-ФЗ;
- «Градостроительный кодекс РФ» от 29.12.2004 года №190-ФЗ;
- «О переводе земель или земельных участков из одной категории в другую» от 21.12.2004 года №172-ФЗ;
- «Земельный кодекс РФ» от 25.10.2001 года №136-ФЗ.

В результате проведенного анализа наиболее эффективного использования земельных участков как свободных, оценщик пришел к нижеследующим выводам.

Физическая возможность

Учитывая физические характеристики земельных участков, местоположение, плотность окружающей застройки, доступность, в том числе и элементов инженерной инфраструктуры, на них физически возможно строительство:

1. Зданий, строений, сооружений, относящихся к понятию «для индивидуального жилищного строительства и размещения объектов делового, общественного и коммерческого назначения».
2. Зданий, строений, сооружений, не относящихся, к понятию «для индивидуального жилищного строительства и размещения объектов делового, общественного и коммерческого назначения».

Физические ограничения накладываются лишь размерами (площадью) самих земельных участков.



Правомочность

Согласно Земельному кодексу РФ (ст. 7 п. 2), земли должны использоваться в соответствии с установленным для них целевым назначением. Правовой режим земель определяется исходя из их принадлежности к той или иной категории и виду разрешенного использования в соответствии с зонированием территорий.

Согласно правоустанавливающим документам, оцениваемые земельные участки имеют категорию – **земли населенных пунктов**, вид разрешенного использования – **для индивидуального жилищного строительства и размещения объектов делового, общественного и коммерческого назначения**.

Как следствие, у оценщика есть все основания полагать, что с законодательной точки зрения, использование земельных участков под строительство объектов недвижимости (зданий) не относящихся к понятию «для индивидуального жилищного строительства и размещения объектов делового, общественного и коммерческого назначения», будет запрещено.

Финансовая оправданность и максимальная эффективность

Учитывая то, что на предыдущем этапе анализа единственным возможным вариантом использования оцениваемых земельных участков как незастроенных является их использование в целях индивидуального жилищного строительства и размещения объектов делового, общественного и коммерческого назначения, то, соответственно, и финансовая оправданность и максимальная эффективность будет достигаться при условии использования земельных участков в рамках индивидуального жилищного строительства и размещения объектов делового, общественного и коммерческого назначения.

Определение соответствия потенциально возможных направлений использования оцениваемых земельных участков представлено в табл. 52.

Таблица 52.

Определение соответствия потенциально возможных направлений использования оцениваемых земельных участков

Критерии	Вариант использования	
	Деятельность, связанная с индивидуальным жилищным строительством и размещением объектов делового, общественного и коммерческого назначения	Деятельность, не связанная с индивидуальным жилищным строительством и размещением объектов делового, общественного и коммерческого назначения
Физическая осуществимость	+	+
Законодательная разрешенность	+	-
Финансовая оправданность	+	-
Максимальная эффективность	+	-
Итого	4	1

Источник: 1. Анализ оценщика.

Таким образом, в результате проведенного анализа наиболее эффективного использования оцениваемых земельных участков установлено, что наиболее эффективным вариантом использования участков является их использование в текущем состоянии (участки, предназначенные для индивидуального жилищного строительства и размещения объектов делового, общественного и коммерческого назначения).



РАЗДЕЛ V. МЕТОДОЛОГИЯ ОЦЕНКИ

5.1. Общие положения

В соответствии с федеральным стандартом оценки «Подходы и методы оценки (ФСО V)», утвержденным Приказом Министерства экономического развития Российской Федерации (Минэкономразвития России) № 200 от 14 апреля 2022 г., при проведении оценки используются сравнительный, доходный и затратный подходы.

В соответствии с положениями Международного стандарта финансовой отчетности (IFRS) 13 «Оценка справедливой стоимости» основными подходами к оценке являются рыночный, доходный и затратный подходы. В целом общие подходы к оценке в указанных стандартах не противоречат друг другу.

5.2. Основные понятия оценки

В соответствии со статьей 5 Федерального закона № 135-ФЗ «Об оценочной деятельности в Российской Федерации» к объектам оценки относятся объекты гражданских прав, в отношении которых законодательством Российской Федерации установлена возможность их участия в гражданском обороте.

Оценка стоимости представляет собой определение стоимости объекта оценки в соответствии с федеральными стандартами оценки.

Стоимость представляет собой меру ценности объекта для участников рынка или конкретных лиц, выраженную в виде денежной суммы, определенную на конкретную дату в соответствии с конкретным видом стоимости, установленным федеральными стандартами оценки.

Цена представляет собой денежную сумму, запрашиваемую, предполагаемую или уплачиваемую участниками в результате совершенной или предполагаемой сделки.

Справедливая стоимость – цена, которая была бы получена при продаже актива или уплачена при передаче обязательства в условиях операции, осуществляемой на организованном рынке, между участниками рынка на дату оценки (п. 9 Международный стандарт финансовой отчетности (IFRS) 13 «Оценка справедливой стоимости»).

Справедливая стоимость – это цена, которая может быть получена при продаже актива или уплачена при передаче обязательства при проведении операции на добровольной основе на основном (или наиболее выгодном) рынке на дату оценки в текущих рыночных условиях (то есть выходная цена) независимо от того, является ли такая цена непосредственно наблюдаемой или рассчитывается с использованием другого метода оценки (п. 24 Международный стандарт финансовой отчетности (IFRS) 13 «Оценка справедливой стоимости»).

Цель оценки представляет собой предполагаемое использование результата оценки, отражающее случаи обязательной оценки, установленные законодательством Российской Федерации, и (или) иные причины, в связи с которыми возникла необходимость определения стоимости объекта оценки.

Допущение представляет собой предположение, принимаемое как верное и касающееся фактов, условий или обстоятельств, связанных с объектом оценки, целью оценки, ограничениями оценки, используемой информацией или подходами (методами) к оценке.

Подход к оценке представляет собой совокупность методов оценки, основанных на общей методологии.

Метод оценки представляет собой последовательность процедур, позволяющую на основе существенной для данного метода информации определить стоимость объекта оценки.

Методические рекомендации по оценке представляют собой методические рекомендации по оценке, разработанные в целях развития положений утвержденных федеральных стандартов оценки и одобренные советом по оценочной деятельности при Минэкономразвития России.

Результат оценки (итоговая стоимость объекта оценки) представляет собой стоимость объекта, определенную на основе профессионального суждения оценщика для конкретной цели оценки с учетом допущений и ограничений оценки. Результат оценки выражается в рублях или иной валюте в соответствии с заданием на оценку с указанием эквивалента в рублях. Результат оценки может быть представлен в виде числа и (или) интервала значений, являться результатом математического округления.

Существенность представляет собой степень влияния информации, допущений, ограничений оценки и проведенных расчетов на результат оценки. Существенность может не иметь количественного измерения. Для определения уровня существенности требуется профессиональное суждение в области оценочной деятельности.

Дата определения стоимости объекта оценки (дата проведения оценки, дата оценки) – это дата, по состоянию на которую определена стоимость объекта оценки (ст. 10 федерального закона



от 29.07.1998 г. № 135-ФЗ).

Для целей оценки **дата оценки** рассматривается как дата, на которую совершилась бы сделка, или дата, на которую определяются выгоды от использования объекта оценки. Дата оценки влияет на то, какую информацию оценщик принимает во внимание при проведении оценки (п. 5 ФСО II).

Аналог – объект, идентичный или аналогичный объекту оценки (п. 4 ФСО V).

5.3. Общее описание методов оценки земельных участков

При оценке стоимости земельных участков, с точки зрения методологии, используются:

- Методические рекомендации по определению рыночной стоимости земельных участков, утвержденные Распоряжением Минимущества России от 06.03.2002 № 568-р.
- Методические рекомендации по оценке стоимости земли, разработанные АНО «Союзэкспертиза» ТПП РФ.
- Федеральный стандарт оценки «Структура федеральных стандартов оценки и основные понятия, используемые в федеральных стандартах оценки (ФСО I)».
- Федеральный стандарт оценки «Виды стоимости (ФСО II)».
- Федеральный стандарт оценки «Процесс оценки (ФСО III)».
- Федеральный стандарт оценки «Задание на оценку (ФСО IV)».
- Федеральный стандарт оценки «Подходы и методы оценки (ФСО V)».
- Федеральный стандарт оценки «Отчет об оценке (ФСО VI)».
- Федеральный стандарт оценки «Оценка недвижимости (ФСО № 7)».

Реализация различных подходов для оценки земельных участков возможна с использованием следующих методов:

- метод сравнения продаж;
- метод выделения;
- метод распределения;
- метод капитализации земельной ренты;
- метод остатка;
- метод предполагаемого использования.

Сравнительный (рыночный) подход – совокупность методов оценки, основанных на сравнении объекта оценки с идентичными или аналогичными объектами (аналогами). Сравнительный подход основан на принципах ценового равновесия и замещения.

Условия применения сравнительного подхода (в соответствии с ФСО V).

Рассматривая возможность и целесообразность применения сравнительного подхода, оценщику необходимо учитывать объем и качество информации о сделках с объектами, аналогичными объекту оценки, в частности:

- 1) активность рынка (значимость сравнительного подхода тем выше, чем больше сделок с аналогами осуществляется на рынке);
- 2) доступность информации о сделках (значимость сравнительного подхода тем выше, чем надежнее информация о сделках с аналогами);
- 3) актуальность рыночной ценовой информации (значимость сравнительного подхода тем выше, чем меньше удалены во времени сделки с аналогами от даты оценки и чем стабильнее рыночные условия были в этом интервале времени);
- 4) степень сопоставимости аналогов с объектом оценки (значимость сравнительного подхода тем выше, чем ближе аналоги по своим существенным характеристикам к объекту оценки и чем меньше корректировок требуется вносить в цены аналогов).

Методы сравнительного подхода основаны на использовании ценовой информации об аналогах (цены сделок и цены предложений). При этом оценщик может использовать ценовую информацию об объекте оценки (цены сделок, цена обязывающего предложения, не допускающего отказа от сделки).

Если сведения о совершенных сделках отсутствуют или их недостаточно для определения стоимости объекта оценки, оценщик может использовать цены предложений. Цена предложения представляет собой мнение одной из сторон потенциальной сделки, заинтересованной в более высокой цене, поэтому при проведении анализа цен предложений по аналогам оценщику следует учитывать:

- 1) возможную разницу между ценой сделки и ценой предложения;
- 2) период экспозиции аналога на рынке и изменение его цены за этот период (при наличии информации);
- 3) соответствие цены аналога его характеристикам в сопоставлении с другими предложениями на рынке, избегая завышенных или заниженных цен предложения.



Поскольку сведения о предложениях не остаются неизменными, оценщику необходимо их документировать, чтобы обеспечить подтверждение этих данных в будущем.

Сравнение объекта оценки с аналогами может проводиться с использованием различных количественных параметров измерения объекта оценки, представляющих собой единицы сравнения.

В соответствии с положениями федерального стандарта оценки «Оценка недвижимости (ФСО № 7)» при применении сравнительного подхода к оценке недвижимости оценщик учитывает следующие положения:

а) сравнительный подход применяется для оценки недвижимости, когда можно подобрать достаточное для оценки количество объектов-аналогов с известными ценами сделок и (или) предложений;

б) в качестве объектов-аналогов используются объекты недвижимости, которые относятся к одному с оцениваемым объектом сегменту рынка и сопоставимы с ним по ценообразующим факторам. При этом для всех объектов недвижимости, включая оцениваемый, ценообразование по каждому из указанных факторов должно быть единообразным;

в) при проведении оценки должны быть описаны объем доступных оценщику рыночных данных об объектах-аналогах и правила их отбора для проведения расчетов. Использование в расчетах лишь части доступных оценщику объектов-аналогов должно быть обосновано в отчете об оценке;

г) для выполнения расчетов используются типичные для аналогичного объекта сложившиеся на рынке оцениваемого объекта удельные показатели стоимости (единицы сравнения), в частности цена или арендная плата за единицу площади или единицу объема;

д) в зависимости от имеющейся на рынке исходной информации в процессе оценки недвижимости могут использоваться качественные методы оценки (относительный сравнительный анализ, метод экспертных оценок и другие методы), количественные методы оценки (метод регрессионного анализа, метод количественных корректировок и другие методы), а также их сочетания.

При применении качественных методов оценка недвижимости выполняется путем изучения взаимосвязей, выявляемых на основе анализа цен сделок и (или) предложений с объектами-аналогами или соответствующей информации, полученной от экспертов, и использования этих взаимосвязей для проведения оценки в соответствии с технологией выбранного для оценки метода.

При применении метода корректировок каждый объект-аналог сравнивается с объектом оценки по ценообразующим факторам (элементам сравнения), выявляются различия объектов по этим факторам и цена объекта-аналога или ее удельный показатель корректируется по выявленным различиям с целью дальнейшего определения стоимости объекта оценки. При этом корректировка по каждому элементу сравнения основывается на принципе вклада этого элемента в стоимость объекта.

При применении методов регрессионного анализа оценщик, используя данные сегмента рынка оцениваемого объекта, конструирует модель ценообразования, соответствующую рынку этого объекта, по которой определяет расчетное значение искомой стоимости.

е) для сравнения объекта оценки с другими объектами недвижимости, с которыми были совершены сделки или которые представлены на рынке для их совершения, обычно используются следующие элементы сравнения:

- передаваемые имущественные права, ограничения (обременения) этих прав;
- условия финансирования состоявшейся или предполагаемой сделки (вид оплаты, условия кредитования, иные условия);
- условия продажи (нетипичные для рынка условия, сделка между аффилированными лицами, иные условия);
- условия рынка (изменения цен за период между датами сделки и оценки, скидки к ценам предложений, иные условия);
- вид использования и (или) зонирование;
- местоположение объекта;
- физические характеристики объекта, в том числе свойства земельного участка, состояние объектов капитального строительства, соотношение площади земельного участка и площади его застройки, иные характеристики;
- экономические характеристики (уровень операционных расходов, условия аренды, состав арендаторов, иные характеристики);
- наличие движимого имущества, не связанного с недвижимостью;
- другие характеристики (элементы), влияющие на стоимость.

ж) помимо стоимости, сравнительный подход может использоваться для определения других расчетных показателей, например арендных ставок, износа и устареваний, ставок капитализации и дисконтирования.

К методам сравнительного подхода относятся: метод сравнения продаж, метод сопоставления



распределения. Так же необходимо отметить, что в соответствии с ФСО № 7 для оценки земельных участков может использоваться метод регрессионного анализа.

1. Метод сравнения продаж.

Метод применяется для оценки земельных участков, как занятых зданиями, строениями и (или) сооружениями (далее - застроенных земельных участков), так и земельных участков, не занятых зданиями, строениями и (или) сооружениями (далее - незастроенных земельных участков). Условие применения метода - наличие информации о ценах сделок с земельными участками, являющимися аналогами оцениваемого. При отсутствии информации о ценах сделок с земельными участками допускается использование цен предложения (спроса).

Фактически метод сравнения задач является комбинацией качественных методов оценки и метода корректировок.

Расчетная зависимость, реализуемая при методе сравнения продаж, имеет следующий вид:

$$C_{ec} = \sum_{i=1}^n (C_{ec}^i + \sum_{j=1}^m \Delta C_{ec}^i f(U_{об}^j - U_{оа}^j)) * K_i,$$

где:

C_{ec}^i - стоимость единицы сравнения объекта аналога;

$\sum_{j=1}^m \Delta C_{ec}^i f(U_{об}^j - U_{оа}^j)$ - сумма поправок к стоимости единицы сравнения объекта аналога,

рассчитываемых как функция от разности характеристики объекта оценки и объекта-аналога;

K_i - коэффициент согласования скорректированных единиц сравнения объектов аналогов;

n - количество объектов-аналогов;

m - количество учитываемых при проведении корректировок характеристик.

Корректировки цен могут рассчитываться в денежном или процентном выражении.

Величины корректировок цен, как правило, определяются следующими способами:

- прямым попарным сопоставлением цен аналогов, отличающихся друг от друга только по одному элементу сравнения, и определением на базе полученной таким образом информации корректировки по данному элементу сравнения;
- прямым попарным сопоставлением дохода двух аналогов, отличающихся друг от друга только по одному элементу сравнения, и определения путем капитализации разницы в доходах корректировки по данному элементу сравнения;
- определением затрат, связанных с изменением характеристики элемента сравнения, по которому аналог отличается от объекта оценки;
- экспертным обоснованием корректировок цен аналогов.

2. Метод регрессионного анализа

Расчетная зависимость, реализуемая при формировании статистической расчетной зависимости, имеет следующий вид (общее формализованное представление):

$$C_{ec} = f(U_1, U_2, \dots, U_n),$$

где:

U_1, U_2, \dots, U_n - характеристики объекта оценки;

f - оператор функциональной зависимости, связывающей величины характеристики объекта оценки и стоимость единицы сравнения.

Данная модель является уравнением ценообразования, позволяющим рассчитать стоимость единицы сравнения на основе значений его характеристик. Наиболее распространенным вариантом регрессионной зависимости является линейная модель вида:

$$C_{ec} = a + x_1 * U_1 + x_2 * U_2 + \dots + x_n * U_n$$

В общем случае, принимаемые для расчетов (по любой из ранее описанных модели) характеристики объекта оценки, должны являться факторами стоимости (факторы, изменение которых влияет на стоимость объекта оценки). Традиционно характеристики объекта оценки принято делить на две основные группы: количественные и качественные, в совокупности, описывающие основные признаки объекта.

3. Метод выделения.

Метод применяется для оценки застроенных земельных участков. Условия применения метода:

- наличие информации о ценах сделок с единичными объектами недвижимости, аналогичными единому объекту недвижимости, включающему в себя оцениваемый земельный участок (при



отсутствии информации о ценах сделок допускается использование цен предложения (спроса));

- соответствие улучшений земельного участка его наиболее эффективному использованию.

Метод предполагает следующую последовательность действий:

- определение элементов, по которым осуществляется сравнение единого объекта недвижимости, включающего в себя оцениваемый земельный участок, с объектами - аналогами;
- определение по каждому из элементов сравнения характера и степени отличий каждого аналога от единого объекта недвижимости, включающего в себя оцениваемый земельный участок;
- определение по каждому из элементов сравнения корректировок цен аналогов, соответствующих характеру и степени отличий каждого аналога от единого объекта недвижимости, включающего в себя оцениваемый земельный участок;
- корректировка по каждому из элементов сравнения цен каждого аналога, сглаживающая их отличия от единого объекта недвижимости, включающего в себя оцениваемый земельный участок;
- расчет рыночной стоимости единого объекта недвижимости, включающего в себя оцениваемый земельный участок, путем обоснованного обобщения скорректированных цен аналогов;
- расчет стоимости замещения или стоимости воспроизводства улучшений оцениваемого земельного участка;
- расчет рыночной стоимости оцениваемого земельного участка путем вычитания из рыночной стоимости единого объекта недвижимости, включающего в себя оцениваемый земельный участок, стоимости замещения или стоимости воспроизводства улучшений земельного участка.

Сумма затрат на создание улучшений земельного участка может определяться с использованием укрупненных и (или) элементных стоимостных показателей.

К укрупненным стоимостным показателям относятся как показатели, характеризующие параметры объекта в целом - квадратный, кубический, погонный метр, так и показатели по комплексам и видам работ.

К элементным стоимостным показателям относятся элементные цены и расценки, используемые при определении суммы затрат на создание улучшений.

Укрупненные и элементные стоимостные показатели, рассчитанные в зафиксированном на конкретную дату уровне цен (базисном уровне цен), могут быть пересчитаны в уровень цен на дату оценки с использованием системы текущих и прогнозных индексов изменения стоимости строительства.

Расчет суммы затрат на создание улучшений с использованием элементных стоимостных показателей может осуществляться также с использованием ресурсного и ресурсно - индексного методов. Ресурсный (ресурсно - индексный) метод состоит в калькулировании в текущих (прогнозных) ценах и тарифах всех ресурсов (элементов затрат), необходимых для создания улучшений.

При определении суммы затрат на создание улучшений земельного участка следует учитывать прибыль инвестора - величину наиболее вероятного вознаграждения за инвестирование капитала в создание улучшений. Прибыль инвестора может рассчитываться как разность между ценой продажи и затратами на создание аналогичных объектов. Прибыль инвестора также может быть рассчитана как отдача на капитал при его наиболее вероятном аналогичном по уровню рисков инвестировании.

При определении стоимости замещения или стоимости воспроизводства учитывается величина накопленного износа улучшений.

Накопленный износ улучшений может определяться в целом или в денежном выражении как сумма физического, функционального и части экономического износа, относящегося к улучшениям

Физическим износом является потеря стоимости улучшений, обусловленная ухудшением их физических свойств.

Функциональным износом является потеря стоимости улучшений, обусловленная несоответствием объемно - планировочного решения, строительных материалов и инженерного оборудования улучшений, качества произведенных строительных работ или других характеристик улучшений современным рыночным требованиям, предъявляемым к данному типу улучшений.

Экономическим износом является потеря стоимости единого объекта недвижимости, обусловленная отрицательным воздействием внешних по отношению к нему факторов.

Физический и функциональный износ могут быть устранимыми и неустраиваемыми. Экономический износ, как правило, является неустраиваемым. При этом износ является устранимым, если затраты на



его устранение меньше, чем увеличение стоимости объекта недвижимости в результате его устранения.

4. Метод распределения.

Метод применяется для оценки застроенных земельных участков. Условия применения метода:

- наличие информации о ценах сделок с едиными объектами недвижимости, аналогичными единому объекту недвижимости, включающему в себя оцениваемый земельный участок. При отсутствии информации о ценах сделок допускается использование цен предложения (спроса);
- наличие информации о наиболее вероятной доле земельного участка в рыночной стоимости единого объекта недвижимости;
- соответствие улучшений земельного участка его наиболее эффективному использованию.

Метод предполагает следующую последовательность действий:

- определение элементов, по которым осуществляется сравнение единого объекта недвижимости, включающего в себя оцениваемый земельный участок, с объектами - аналогами;
- определение по каждому из элементов сравнения характера и степени отличий каждого аналога от единого объекта недвижимости, включающего в себя оцениваемый земельный участок;
- определение по каждому из элементов сравнения корректировок цен аналогов, соответствующих характеру и степени отличий каждого аналога от единого объекта недвижимости, включающего в себя оцениваемый земельный участок;
- корректировка по каждому из элементов сравнения цен каждого аналога, сглаживающая их отличия от единого объекта недвижимости, включающего в себя оцениваемый земельный участок;
- расчет рыночной стоимости единого объекта недвижимости, включающего в себя оцениваемый земельный участок, путем обоснованного обобщения скорректированных цен аналогов;
- расчет рыночной стоимости оцениваемого земельного участка путем умножения рыночной стоимости единого объекта недвижимости, включающего в себя оцениваемый земельный участок, на наиболее вероятное значение доли земельного участка в рыночной стоимости единого объекта недвижимости.

Доходный подход – совокупность методов оценки, основанных на определении текущей стоимости ожидаемых будущих денежных потоков от использования объекта оценки. Доходный подход основан на принципе ожидания выгоды.

Условия применения доходного подхода (в соответствии с ФСО V).

Рассматривая возможность и целесообразность применения доходного подхода, оценщику необходимо учитывать:

- 1) способность объекта приносить доход (значимость доходного подхода выше, если получение дохода от использования объекта соответствует целям приобретения объекта участниками рынка);
- 2) степень неопределенности будущих доходов (значимость доходного подхода тем ниже, чем выше неопределенность, связанная с суммами и сроками поступления будущих доходов от использования объекта).

В рамках доходного подхода применяются различные методы, основанные на прямой капитализации или дисконтировании будущих денежных потоков (доходов).

Определение стоимости объекта оценки при использовании метода прямой капитализации осуществляется путем деления дохода за один период (обычно год) на ставку капитализации.

В методе дисконтированных денежных потоков будущие денежные потоки по объекту оценки приводятся к текущей дате при помощи ставки дисконтирования, отражающей ожидаемую участниками рынка, или конкретными участниками сделки, или конкретным пользователем (в соответствии с определяемым видом стоимости) ставку доходности (норму прибыли) на инвестиции с сопоставимым риском.

В соответствии с положениями федерального стандарта оценки «Оценка недвижимости (ФСО № 7)» при применении доходного подхода оценщик учитывает следующие положения:

- а) доходный подход применяется для оценки недвижимости, генерирующей или способной генерировать потоки доходов;
- б) в рамках доходного подхода стоимость недвижимости может определяться методом прямой капитализации, методом дисконтирования денежных потоков или методом капитализации по расчетным моделям;
- в) метод прямой капитализации применяется для оценки объектов недвижимости, не требующих значительных капитальных вложений в их ремонт или реконструкцию, фактическое использование



которых соответствует их наиболее эффективному использованию. Определение стоимости объектов недвижимости с использованием данного метода выполняется путем деления соответствующего рыночного годового дохода от объекта на общую ставку капитализации, которая при этом определяется на основе анализа рыночных данных о соотношениях доходов и цен объектов недвижимости, аналогичных оцениваемому объекту;

г) метод дисконтирования денежных потоков применяется для оценки недвижимости, генерирующей или способной генерировать потоки доходов с произвольной динамикой их изменения во времени путем дисконтирования их по ставке, соответствующей доходности инвестиций в аналогичную недвижимость;

д) метод капитализации по расчетным моделям применяется для оценки недвижимости, генерирующей регулярные потоки доходов с ожидаемой динамикой их изменения. Капитализация таких доходов проводится по общей ставке капитализации, конструируемой на основе ставки дисконтирования, принимаемой в расчет модели возврата капитала, способов и условий финансирования, а также ожидаемых изменений доходов и стоимости недвижимости в будущем;

е) структура (учет налогов, возврата капитала, темпов изменения доходов и стоимости актива) используемых ставок дисконтирования и (или) капитализации должна соответствовать структуре дисконтируемого (капитализируемого) дохода;

ж) для недвижимости, которую можно сдавать в аренду, в качестве источника доходов следует рассматривать арендные платежи;

з) оценка недвижимости, предназначенной для ведения определенного вида бизнеса (например, гостиницы, рестораны, автозаправочные станции), может проводиться на основании информации об операционной деятельности этого бизнеса путем выделения из его стоимости составляющих, не относящихся к оцениваемой недвижимости.

К методам доходного подхода относят: метод капитализации земельной ренты; метод остатка; метод предполагаемого использования.

1. Метод капитализации земельной ренты

Метод применяется для оценки застроенных и незастроенных земельных участков. Условие применения метода - возможность получения земельной ренты от оцениваемого земельного участка. Метод предполагает следующую последовательность действий:

- расчет земельной ренты, создаваемой земельным участком;
- определение величины соответствующего коэффициента капитализации земельной ренты;
- расчет рыночной стоимости земельного участка путем капитализации земельной ренты.

Под капитализацией земельной ренты понимается определение на дату проведения оценки стоимости всех будущих равных между собой или изменяющихся с одинаковым темпом величин земельной ренты за равные периоды времени. Расчет производится путем деления величины земельной ренты за первый после даты проведения оценки период на определенный оценщиком соответствующий коэффициент капитализации.

В рамках данного метода величина земельной ренты может рассчитываться как доход от сдачи в аренду земельного участка на условиях, сложившихся на рынке земли.

Основными способами определения коэффициента капитализации являются:

- деление величины земельной ренты по аналогичным земельным участкам на цену их продажи;
- увеличение безрисковой ставки отдачи на капитал на величину премии за риск, связанный с инвестированием капитала в оцениваемый земельный участок.

При этом под безрисковой ставкой отдачи на капитал понимается ставка отдачи при наименее рискованном инвестировании капитала (например, ставка доходности по депозитам банков высшей категории надежности или ставка доходности к погашению по государственным ценным бумагам).

2. Метод остатка

Метод применяется для оценки застроенных и незастроенных земельных участков. Условие применения метода - возможность застройки оцениваемого земельного участка улучшениями, приносящими доход. Метод предполагает следующую последовательность действий:

- расчет стоимости воспроизводства или замещения улучшений, соответствующих наиболее эффективному использованию оцениваемого земельного участка;
- расчет чистого операционного дохода от единого объекта недвижимости за определенный период времени на основе рыночных ставок арендной платы;
- расчет чистого операционного дохода, приходящегося на улучшения, за определенный период времени как произведения стоимости воспроизводства или замещения улучшений на соответствующий коэффициент капитализации доходов от улучшений;
- расчет величины земельной ренты как разности чистого операционного дохода от единого объекта недвижимости за определенный период времени и чистого операционного дохода, приходящегося на улучшения за соответствующий период времени;



- расчет рыночной стоимости земельного участка путем капитализации земельной ренты.

Метод допускает также следующую последовательность действий:

- расчет стоимости воспроизводства или замещения улучшений, соответствующих наиболее эффективному использованию оцениваемого земельного участка;
- расчет чистого операционного дохода от единого объекта недвижимости за определенный период времени на основе рыночных ставок арендной платы;
- расчет рыночной стоимости единого объекта недвижимости путем капитализации чистого операционного дохода за определенный период времени;
- расчет рыночной стоимости земельного участка путем вычитания из рыночной стоимости единого объекта недвижимости стоимости воспроизводства или замещения улучшений.

Чистый операционный доход равен разности действительного валового дохода и операционных расходов. При этом из действительного валового дохода вычитаются только те операционные расходы, которые, как правило, несет арендодатель.

Действительный валовой доход равен разности потенциального валового дохода и потерь от простоя помещений и потерь от неплатежей за аренду.

Потенциальный валовой доход равен доходу, который можно получить от сдачи всей площади единого объекта недвижимости в аренду при отсутствии потерь от невыплат арендной платы. При оценке земельного участка арендные ставки за пользование единым объектом недвижимости рассчитываются на базе рыночных ставок арендной платы (наиболее вероятных ставок арендной платы, по которым объект оценки может быть сдан в аренду на открытом рынке в условиях конкуренции, когда стороны сделки действуют разумно, располагая всей необходимой информацией, а на величине ставки арендной платы не отражаются какие-либо чрезвычайные обстоятельства).

Для пустующих и используемых собственником для собственных нужд помещений также используются рыночные ставки арендной платы. В потенциальный доход включаются и другие доходы, получаемые за счет неотделимых улучшений недвижимости, но не включенные в арендную плату.

Величина операционных расходов определяется исходя из рыночных условий сдачи в аренду единых объектов недвижимости. Операционные расходы подразделяются на: постоянные - не зависящие от уровня запольняемости единого объекта недвижимости, переменные - зависящие от уровня запольняемости единого объекта недвижимости и расходы на замещение элементов улучшений со сроком использования меньше, чем срок использования улучшений в целом (далее - элементов с коротким сроком использования). В состав операционных расходов не входят амортизационные отчисления по недвижимости и расходы по обслуживанию долговых обязательств по недвижимости.

Расчет расходов на замещение элементов улучшений с коротким сроком использования производится путем деления суммы затрат на создание данных элементов улучшений на срок их использования. В процессе выполнения данных расчетов целесообразно учитывать возможность процентного наращивания денежных средств для замены элементов с коротким сроком использования.

Управленческие расходы включаются в состав операционных расходов независимо от того, кто управляет объектом недвижимости - собственник или управляющий.

При расчете коэффициента капитализации для улучшений земельного участка следует учитывать наиболее вероятный темп изменения дохода от улучшений и наиболее вероятное изменение стоимости улучшений (например, при уменьшении стоимости улучшений - учитывать возврат капитала, инвестированного в улучшения).

3. Метод предполагаемого использования

Метод применяется для оценки застроенных и незастроенных земельных участков. Условие применения метода - возможность использования земельного участка способом, приносящим доход.

Метод предполагает следующую последовательность действий:

- определение суммы и временной структуры расходов, необходимых для использования земельного участка в соответствии с вариантом его наиболее эффективного использования (например, затрат на создание улучшений земельного участка или затрат на разделение земельного участка на отдельные части, отличающиеся формами, видом и характером использования);
- определение величины и временной структуры доходов от наиболее эффективного использования земельного участка;
- определение величины и временной структуры операционных расходов, необходимых для получения доходов от наиболее эффективного использования земельного участка;
- определение величины ставки дисконтирования, соответствующей уровню риска инвестирования капитала в оцениваемый земельный участок;



- расчет стоимости земельного участка путем дисконтирования всех доходов и расходов, связанных с использованием земельного участка.

При этом под дисконтированием понимается процесс приведения всех будущих доходов и расходов к дате проведения оценки по определенной оценщиком ставке дисконтирования.

Для приведения всех будущих доходов и расходов к дате проведения оценки используются ставки дисконтирования, получаемые на основе анализа ставок отдачи на капитал аналогичных по уровню рисков инвестиций.

Источником доходов может быть сдача в аренду, хозяйственное использование земельного участка или единого объекта недвижимости либо продажа земельного участка или единого объекта недвижимости в наиболее вероятные сроки по рыночной стоимости.

Расчет доходов в варианте сдачи недвижимости в аренду должен предусматривать учет дохода от продажи единого объекта недвижимости в конце прогнозного периода.

5.4. Согласование результатов оценки

В соответствии с п. 3 ФСО V при применении нескольких подходов и методов оценщик использует процедуру согласования их результатов. В случае существенных расхождений результатов подходов и методов оценки оценщик анализирует возможные причины расхождений, устанавливает подходы и методы, позволяющие получить наиболее достоверные результаты с учетом факторов, указанных в пункте 2 настоящего федерального стандарта оценки. Не следует применять среднюю арифметическую величину или иные математические правила взвешивания в случае существенных расхождений промежуточных результатов методов и подходов оценки без такого анализа. В результате анализа оценщик может обоснованно выбрать один из полученных результатов, полученных при использовании методов и подходов, для определения итоговой стоимости объекта оценки.

В соответствии с положениями Международного стандарта финансовой отчетности (IFRS) 13 «Оценка справедливой стоимости» если для оценки справедливой стоимости используются множественные методы оценки, то результаты (то есть соответствующие показатели справедливой стоимости) должны оцениваться путем рассмотрения целесообразности диапазона значений, обозначенных данными результатами. Оценка справедливой стоимости - это значение в пределах такого диапазона, которое наиболее точно представляет справедливую стоимость в сложившихся обстоятельствах.

В соответствии с требованиями Федерального стандарта оценки «Оценка недвижимости (ФСО № 7)» в случае использования в рамках какого-либо из подходов к оценке недвижимости нескольких методов оценки выполняется предварительное согласование их результатов с целью получения промежуточного результата оценки недвижимости данным подходом.

В процессе согласования промежуточных результатов оценки недвижимости, полученных с применением разных подходов, следует проанализировать достоинства и недостатки этих подходов, объяснить расхождение промежуточных результатов и на основе проведенного анализа определить итоговый результат оценки недвижимости.

При недостаточности рыночных данных, необходимых для реализации какого-либо из подходов к оценке недвижимости в соответствии с требованиями настоящего Федерального стандарта оценки и общих стандартов оценки ФСО I - ФСО VI, в рамках выбранного подхода на основе имеющихся данных рекомендуется указать ориентировочные значения (значение) оцениваемой величины, которые не учитываются при итоговом согласовании, но могут быть использованы в качестве проверочных к итоговому результату оценки недвижимости.

После проведения процедуры согласования оценщик, помимо указания в отчете об оценке итогового результата оценки стоимости недвижимости, приводит свое суждение о возможных границах интервала, в котором, по его мнению, может находиться эта стоимость, если в задании на оценку не указано иное.

В целом, методические подходы к реализации согласования результатов, не противоречивы и допускают возможность указания наряду с конкретной величиной стоимости еще и интервальных значений.



РАЗДЕЛ VI. ОПИСАНИЕ ПРОЦЕССА ОЦЕНКИ ОБЪЕКТА (ОБЪЕКТОВ) ОЦЕНКИ

6.1. Выбор подходов и методов оценки

Применение или отказ от использования подходов и методов в проведении оценки стоимости оцениваемого имущества регулируется федеральным законом и федеральными стандартами оценки, номера статей и пунктов (с контекстом) представлены ниже:

- Статья 14 «Права оценщика» - ФЗ от 29 июля 1998 г. № 135-ФЗ «Об оценочной деятельности в Российской Федерации» (в последней редакции): «Оценщик имеет право: применять самостоятельно методы проведения оценки объекта оценки в соответствии со стандартами оценки»;
- п. 1. Раздела I. Подходы к оценке - ФСО V: «При проведении оценки используются сравнительный, доходный и затратный подходы. При применении каждого из подходов к оценке используются различные методы оценки. Оценщик может применять методы оценки, не указанные в федеральных стандартах оценки, с целью получения наиболее достоверных результатов оценки»;
- п. 2. Раздела I. Подходы к оценке - ФСО V: «В процессе оценки оценщик рассматривает возможность применения всех подходов к оценке, в том числе для подтверждения выводов, полученных при применении других подходов. При выборе подходов и методов оценки оценщику необходимо учитывать специфику объекта оценки, цели оценки, вид стоимости, достаточность и достоверность исходной информации, допущения и ограничения оценки. Ни один из подходов и методов оценки не является универсальным, применимым во всех случаях оценки. В то же время оценщик может использовать один подход и метод оценки, если применение данного подхода и метода оценки приводит к наиболее достоверному результату оценки с учетом доступной информации, допущений и ограничений проводимой оценки»;
- п. 25 Раздел VII. Подходы к оценке – ФСО №7: «Оценщик вправе использовать иную методологию расчетов и самостоятельно определять метод (методы) оценки недвижимости в рамках каждого из выбранных подходов, основываясь на принципах существенности, обоснованности, однозначности, проверяемости и достаточности. При этом в отчете об оценке необходимо привести описание выбранного оценщиком метода (методов), позволяющее пользователю отчета об оценке понять логику процесса определения стоимости и соответствие выбранного оценщиком метода (методов) объекту недвижимости, принципам оценки, определяемому виду стоимости и предполагаемому использованию результатов оценки».

Применение затратного подхода для оценки стоимости земельных участков является невозможным в связи с тем, что воспроизвести земельный участок нельзя, так как он является частью земной поверхности.

Анализ возможности использования подходов и методов оценки объекта (объектов) оценки, не имеющих обременения в виде аренды, представлен в табл. 53.

Таблица 53.

Анализ возможности использования подходов и методов оценки объекта (объектов) оценки, не имеющих обременения в виде аренды

Метод	Оценка возможности использования	Заключение об использовании метода	Заключение об использовании подхода
Сравнительный (рыночный) подход			
Качественные методы оценки (относительный сравнительный анализ, метод экспертных оценок и другие методы)	При проведении настоящей оценки данный метод использовался при определении части поправок, количественное значение которых определяется в основном экспертными методами, а именно: поправки на условия рынка (в части скидки к ценам предложений).	Целесообразно использовать метод экспертных оценок в части расчета поправки на условия рынка (в части поправки к ценам предложений)	Сравнительный (рыночный) подход используется, в рамках сравнительного (рыночного) подхода используются метод корректировок и метод экспертных оценок (в части расчета отдельных корректировок)
Метод корректировок	Наличие информации об объектах, аналогичных объекту (объектам) оценки, позволяет рассматривать данный метод в качестве основного при проведении оценки.	Метод использовать целесообразно	
Метод регрессионного анализа	Ввиду того, что в рамках сравнительного (рыночного) подхода предполагается использовать метод корректировок, то было принято решение отказаться от использования метода регрессионного анализа.	Метод использовать не целесообразно	
Метод выделения	Ввиду того, что в рамках сравнительного (рыночного) подхода предполагается использовать метод корректировок, то было принято решение отказаться	Метод использовать не целесообразно	



Метод	Оценка возможности использования	Заключение об использовании метода	Заклучение об использовании подхода
Метод распределения	от использования метода выделения. Ввиду того, что в рамках сравнительного (рыночного) подхода предполагается использовать метод корректировок, то было принято решение отказаться от использования метода распределения.	Метод использовать не целесообразно	
Метод капитализации земельной ренты	Доходный подход В открытых источниках по рынку земельных участков отсутствует информация об аренде земельных участков аналогичных объекту (объектам) оценки. Данное обстоятельство позволяет отказаться от использования метода капитализации земельной ренты.	Метод использовать не целесообразно	
Метод остатка	Метод применяется для оценки застроенных и незастроенных земельных участков. Условие применения метода - возможность застройки оцениваемого земельного участка улучшениями, приносящими доход. Ввиду отсутствия у оценщика норм и правил застройки земельных участков в районе нахождения объекта (объектов) оценки, оценщик принял решение об отказе в использовании метода остатка.	Метод использовать не целесообразно	Доходный подход не используется.
Метод предполагаемого использования	Метод применяется для оценки застроенных и незастроенных земельных участков. Условие применения метода - возможность использования земельного участка способом, приносящим доход. Ввиду отсутствия у оценщика норм и правил застройки земельных участков в районе нахождения объекта (объектов) оценки, оценщик принял решение об отказе в использовании метода предполагаемого использования	Метод использовать не целесообразно	

Источник: 1. Анализ оценщика.

Таким образом, при проведении настоящей оценки для определения стоимости объекта (объектов) оценки, не имеющих обременения в виде аренды, используется сравнительный (рыночный) подход, в рамках которого используются метод корректировок и метод экспертных оценок (в части расчета отдельных корректировок).

Анализ возможности использования подходов и методов оценки для земельных участков с кадастровыми номерами: 50:15:0071201:1514, 50:15:0071201:1293, имеющих обременения в виде аренды, представлен в табл. 54.

Таблица 54.

Анализ возможности использования подходов и методов оценки

Метод	Оценка возможности использования	Заклучение об использовании метода	Заклучение об использовании подхода
Сравнительный (рыночный) подход			
Качественные методы оценки (относительный сравнительный анализ, метод экспертных оценок и другие методы)	В открытых источниках отсутствует информация об offerтах к продаже земельных участков, с аналогичными ограничениями (обременениями) права, которые имеются у оцениваемых земельных участков (аренда). Данное обстоятельство создает предпосылки для отказа в использовании данного метода.	Метод использовать не целесообразно	Сравнительный (рыночный) подход не используется
Метод корректировок	В открытых источниках отсутствует информация об offerтах к продаже земельных участков, с аналогичными ограничениями (обременениями) права, которые имеются у оцениваемых земельных участков (аренда). Данное обстоятельство создает предпосылки для отказа в использовании данного метода.	Метод использовать не целесообразно	
Метод регрессионного анализа	В открытых источниках отсутствует информация об offerтах к продаже земельных участков, с аналогичными ограничениями (обременениями) права, которые имеются у оцениваемых земельных участков (аренда). Данное обстоятельство создает предпосылки для отказа в использовании данного метода.	Метод использовать не целесообразно	
Метод выделения	Данный метод применяется для застроенных земельных участков. На дату проведения оценки, оцениваемые земельные участки оцениваются при допущении, что они являются незастроенными. Данное обстоятельство позволяет отказаться от	Метод использовать не целесообразно	



Метод	Оценка возможности использования	Заключение об использовании метода	Заключение об использовании подхода
Метод распределения	использования данного метода. Данный метод применяется для застроенных земельных участков. На дату проведения оценки, оцениваемые земельные участки оцениваются при допущении, что они являются незастроенными. Данное обстоятельство позволяет отказаться от использования данного метода.	Метод использовать не целесообразно	
Метод предполагаемого использования	Доходный подход На дату проведения оценки оцениваемые земельные участки сданы в аренду. На основании имеющейся информации, представляется возможным провести расчет доходов в варианте сдачи земельных участков в аренду, с учетом дохода от их продажи в конце прогнозного периода (после окончания действия Договора аренды). Данное обстоятельство позволяет использовать данный метод.	Метод использовать целесообразно	
Метод капитализации земельной ренты	Ввиду того, что в рамках доходного подхода предполагается использовать метод предполагаемого использования, то от использования данного метода (метод капитализации земельной ренты) оценщик принял решение отказаться.	Метод использовать не целесообразно	Доходный подход используется, в рамках которого применяется метод предполагаемого использования
Метод остатка	Ввиду того, что в рамках доходного подхода предполагается использовать метод предполагаемого использования, то от использования данного метода (метод остатка) оценщик принял решение отказаться.	Метод использовать не целесообразно	

Источник: 1. Анализ оценщика.

Таким образом, при проведении настоящей оценки, для определения стоимости объекта (объектов) оценки с кадастровыми номерами: 50:15:0071201:1514, 50:15:0071201:1293, имеющих обременения в виде аренды, используется доходный подход, в рамках которого применяется метод предполагаемого использования.



6.2. Расчет стоимости объекта (объектов) оценки сравнительным (рыночным) подходом

6.2.1 Общие положения

В соответствии с Международным стандартом финансовой отчетности (IFRS) 13 «Оценка справедливой стоимости» при рыночном подходе используются цены и другая уместная информация, генерируемая рыночными операциями с идентичными или сопоставимыми (то есть аналогичными) активами, обязательствами или группой активов и обязательств, такой как бизнес.

Согласно федеральному стандарту оценки «Подходы и методы оценки (ФСО V)» сравнительный подход представляет собой совокупность методов оценки, основанных на сравнении объекта оценки с идентичными или аналогичными объектами (аналогами). Сравнительный подход основан на принципах ценового равновесия и замещения.

Рассматривая возможность и целесообразность применения сравнительного подхода, оценщику необходимо учитывать объем и качество информации о сделках с объектами, аналогичными объекту оценки.

Если сведения о совершенных сделках отсутствуют или их недостаточно для определения стоимости объекта оценки, оценщик может использовать цены предложений.

Сравнение объекта оценки с аналогами может проводиться с использованием различных количественных параметров измерения объекта оценки, представляющих собой единицы сравнения.

Таким образом, можно заключить, что принцип определения стоимости сравнительным подходом не противоречит принципам определения стоимости рыночным подходом.

6.2.2 Расчет стоимости объекта (объектов) оценки методом корректировок

В данном разделе расчет стоимости объекта (объектов) оценки методом корректировок проводится без учета обременений в виде аренды.

Полученная в данном разделе стоимость для земельных участков с кадастровыми номерами: 50:15:0071201:1514, 50:15:0071201:1293, в дальнейшем будет использоваться в доходном подходе, т.к. данные объекты имеют обременение в виде краткосрочной аренды.

При применении метода корректировок каждый объект-аналог сравнивается с объектом (объектами) оценки по ценообразующим факторам (элементам сравнения), выявляются различия объектов по этим факторам и цена объекта-аналога или ее удельный показатель корректируется по выявленным различиям с целью дальнейшего определения стоимости объекта оценки. При этом корректировка по каждому элементу сравнения основывается на принципе вклада этого элемента в стоимость объекта.

Оценка стоимости методом корректировок предполагает следующую последовательность действий:

1. Выбор единицы сравнения (определение единиц сравнения, характерных для рынка объекта оценки).
2. Выбор объектов-аналогов (выбор наиболее сопоставимых аналогов и расчет единиц сравнения для каждого из них).
3. Определение элементов, по которым осуществляется сравнение объекта оценки с объектами - аналогами (далее - элементов сравнения).
4. Определение по каждому из элементов сравнения характера и степени отличий каждого аналога от оцениваемого объекта (сравнительный анализ количественных и качественных характеристик (сходства и различий) аналогов и объекта оценки).
5. Определение по каждому из элементов сравнения корректировок цен аналогов, соответствующих характеру и степени отличий каждого аналога от оцениваемого объекта.
6. Корректировка по каждому из элементов сравнения цен каждого аналога, сглаживающая их отличия от оцениваемого объекта (внесение в значения единиц сравнения корректировок для устранения различий между объектом оценки и аналогами (при необходимости)).
7. Расчет стоимости объекта путем обоснованного обобщения скорректированных цен аналогов (согласование скорректированных значений единиц сравнения или полученных на их основе показателей стоимости объекта оценки).

Выбор единицы сравнения

Для объектов недвижимости наиболее распространенными единицами сравнения цены продажи являются удельные единицы измерения цены – цена одного квадратного метра.

Значение данного параметра определялось на основе зависимости следующего вида:



$$C_{уд.} = \frac{C}{S_{об.}}$$

где:

C - общая цена объекта, предлагаемого к продаже, руб.;

$S_{зв}$ - площадь объекта, кв. м.

Таким образом, в качестве единицы сравнения принята единица измерения - 1 кв. м объекта. Выбор данной единицы сравнения обусловлен:

- выбором данной единицы в качестве основной при организации учета объектов недвижимости;
- возможностью определить площадь любого объекта недвижимости в кв. м.

Выбор объектов-аналогов.

В рамках настоящего отчета все оцениваемые земельные участки были поделены на группы, в зависимости от площади земельного участка, а именно:

- группа 1 – земельные участки, площадь которых находится в диапазоне «до 1 500 кв. м»;
- группа 2 – земельные участки, площадь которых находится в диапазоне «от 1 500 кв. м до 3 000 кв. м»;
- группа 3 – земельные участки, площадь которых находится в диапазоне «от 3 000 кв. м до 6 000 кв. м»;
- группа 4 – земельные участки, площадь которых находится в диапазоне «от 6 000 кв. м до 10 000 кв. м».

В свою очередь группа 1, была поделена на подгруппы, в зависимости от расположения участков внутри поселка и назначения, а именно:

- подгруппа 1 – земельные участки, расположенные внутри поселка;
- подгруппа 2 – земельные участки, предназначенные под дорожную инфраструктуру.

Группа 2, была поделена на подгруппы, в зависимости от расположения участков внутри поселка и назначения, а именно:

- подгруппа 1 – земельные участки, расположенные внутри поселка;
- подгруппа 2 – земельный участок, предназначенный под КПП (дорожная инфраструктура поселка (въездная группа (КПП) поселка)).

Группа 3, была поделена на подгруппы, в зависимости от расположения участков внутри поселка и назначения, а именно:

- подгруппа 1 – земельные участки, расположенные внутри поселка;
- подгруппа 2 – земельные участки, предназначенные под дорожную инфраструктуру.

Группа 4, была поделена на подгруппы, в зависимости от расположения участков внутри поселка, а именно:

- подгруппа 1 – земельные участки, расположенные внутри поселка.

Указанные выше диапазоны площади были классифицированы в соответствии с данными, представленными в издании «Справочник оценщика недвижимости - 2020. Земельные участки. Часть 2. Физические характеристики объекта. Характеристики, отражающие функциональное назначение объекта. Передаваемые имущественные права. Скидки на торг. Коэффициенты капитализации. Полная версия. Под редакцией Лейфера Л.А.», Нижний Новгород, 2020 год, т.к. в этом источнике информации приведена градация по диапазонам площади для земельных участков, предназначенных для индивидуального жилищного строительства (ИЖС):

Справочник оценщика недвижимости-2020. Земельные участки. Часть II. Полная версия по состоянию на октябрь 2020 г.

Таблица 35

Земельные участки под ИЖС. Данные, усредненные по России						
Площадь, кв.м		аналог				
		<1500	1500-3000	3000-6000	6000-10000	>10000
объект оценки	<1500	1,00	1,17	1,30	1,42	1,47
	1500-3000	0,85	1,00	1,11	1,21	1,25
	3000-6000	0,77	0,90	1,00	1,09	1,13
	6000-10000	0,70	0,83	0,92	1,00	1,03
	>10000	0,68	0,80	0,88	0,97	1,00

Источник: 1. «Справочник оценщика недвижимости - 2020. Земельные участки. Часть 2. Физические характеристики объекта. Характеристики, отражающие функциональное назначение объекта. Передаваемые имущественные права. Скидки на торг. Коэффициенты капитализации. Полная версия. Под редакцией Лейфера Л.А.», Нижний Новгород, 2020 год.

В издании 2024 года «Справочник оценщика недвижимости - 2024. Земельные участки. Часть 2. Физические характеристики объекта. Характеристики, отражающие функциональное назначение объекта. Передаваемые имущественные права. Скидки на торг. Коэффициенты капитализации. Полная версия. Под редакцией Лейфера Л.А.», Нижний Новгород, 2024 год, градация диапазонов площади для земельных участков, предназначенных для индивидуального жилищного строительства (ИЖС), отсутствует. В данном источнике информации представлена градация диапазонов площади для земельных участков, предназначенных под жилую застройку:

Таблица 55. Матрица коэффициентов, отражающая зависимость удельных цен продажи земельных участков от площади, усредненные по городам. Земельные участки под жилую застройку.

Площадь, сот.	аналог										
	<10	10-30	30-50	50-70	70-90	90-110	110-130	130-150	150-170	>170	
объект оценки	<10	1,00	1,30	1,48	1,60	1,69	1,77	1,83	1,88	1,93	1,99
	10-30	0,77	1,00	1,14	1,23	1,30	1,36	1,41	1,45	1,48	1,53
	30-50	0,67	0,88	1,00	1,08	1,14	1,19	1,23	1,27	1,30	1,34
	50-70	0,62	0,81	0,93	1,00	1,06	1,10	1,14	1,17	1,20	1,24
	70-90	0,59	0,77	0,88	0,95	1,00	1,04	1,08	1,11	1,14	1,17
	90-110	0,57	0,74	0,84	0,91	0,96	1,00	1,04	1,07	1,09	1,12
	110-130	0,55	0,71	0,81	0,88	0,93	0,97	1,00	1,03	1,06	1,09
	130-150	0,53	0,69	0,79	0,85	0,90	0,94	0,97	1,00	1,03	1,05
	150-170	0,52	0,67	0,77	0,83	0,88	0,91	0,95	0,97	1,00	1,03
	>170	0,50	0,66	0,75	0,81	0,85	0,89	0,92	0,95	0,97	1,00

Расчет произведен на исходных данных площадью от 0 до 200 сот.

Корректирующие коэффициенты на фактор масштаба для земельных участков, г. Москва

Таблица 56. Матрица коэффициентов, отражающая зависимость удельных цен продажи земельных участков от площади, данные по Москве. Земельные участки под жилую застройку.

Площадь, сот.	аналог										
	<10	10-30	30-50	50-70	70-90	90-110	110-130	130-150	150-170	>170	
объект оценки	<10	1,00	1,47	1,79							
	10-30	0,68	1,00	1,21	1,36	1,47	1,57	1,65	1,72	1,79	1,85
	30-50	0,56	0,82	1,00	1,12	1,21	1,29	1,36	1,42	1,47	1,54
	50-70	0,50	0,74	0,89	1,00	1,08	1,15	1,21	1,27	1,32	1,37
	70-90		0,68	0,82	0,92	1,00	1,06	1,12	1,17	1,21	1,26
	90-110		0,64	0,77	0,87	0,94	1,00	1,05	1,10	1,14	1,19
	110-130		0,61	0,74	0,82	0,89	0,95	1,00	1,04	1,08	1,13
	130-150		0,58	0,70	0,79	0,85	0,91	0,96	1,00	1,04	1,08
	150-170		0,56	0,68	0,76	0,82	0,88	0,92	0,96	1,00	1,04
	>170		0,54	0,65	0,73	0,79	0,84	0,89	0,92	0,96	1,00

Расчет произведен на исходных данных площадью от 0 до 200 сот.

Источник: 1. «Справочник оценщика недвижимости - 2024. Земельные участки. Часть 2. Физические характеристики объекта. Характеристики, отражающие функциональное назначение объекта. Передаваемые имущественные права. Скидки на торг. Коэффициенты капитализации. Полная версия. Под редакцией Лейфера Л.А.», Нижний Новгород, 2024 год.

В соответствии с указанным источником информации к жилой застройке могут быть отнесены земельные участки со следующими категориями и видами разрешенного использования:

4	Земельные участки под жилую застройку			
4.1	Земельные участки под МЖС	Земли населенных пунктов	Земельные участки, предназначенные для размещения среднеэтажной жилой застройки - размещение многоквартирных домов этажностью не выше восьми этажей, благоустройство и озеленение; размещение подземных гаражей и автостоянок; обустройство спортивных и детских площадок, площадок для отдыха; размещение объектов обслуживания жилой застройки во встроенных, пристроенных и встроенно-пристроенных помещениях многоквартирного дома, если общая площадь таких помещений в многоквартирном доме не составляет более 20% общей площади помещений дома.	2.5-2.7.1



№	Классы земельных участков	Принадлежность к категориям в соответствии с Земельным кодексом РФ [9]	Основные виды разрешенного использования (ВРИ) (в соответствии с типовым перечнем)	Номер ВРИ
			<p>Земельные участки, предназначенные для размещения многоэтажной жилой застройки (высотной застройки) - размещение многоквартирных домов этажностью девять этажей и выше; благоустройство и озеленение придомовых территорий; обустройство спортивных и детских площадок, хозяйственных площадок и площадок для отдыха; размещение подземных гаражей и автостоянок; размещение объектов обслуживания жилой застройки во встроенных, пристроенных и встроенно-пристроенных помещениях многоквартирного дома в отдельных помещениях дома, если площадь таких помещений в многоквартирном доме не составляет более 15% от общей площади дома.</p> <p>Обслуживание жилой застройки - размещение объектов капитального строительства, размещение которых предусмотрено видами разрешенного использования с кодами 3.1, 3.2, 3.3, 3.4, 3.4.1, 3.5.1, 3.6, 3.7, 3.10.1, 4.1, 4.3, 4.4, 4.6, 5.1.2, 5.1.3, если их размещение необходимо для обслуживания жилой застройки, а также связано с проживанием граждан, не причиняет вреда окружающей среде и санитарному благополучию, не нарушает права жителей, не требует установления санитарной зоны.</p>	
			Хранение автотранспорта - размещение отдельно стоящих и пристроенных гаражей, в том числе подземных, предназначенных для хранения автотранспорта, в том числе с разделением на машино-места, за исключением гаражей, размещение которых предусмотрено содержанием видов разрешенного использования с кодами 2.7.2, 4.9.	
4.2	Земельные участки под ИЖС	<p>Земли населенных пунктов</p> <p>Земли с/х назначения</p>	Земельные участки для размещения объектов индивидуального жилищного строительства - размещение жилого дома (отдельно стоящего здания количеством надземных этажей не более чем три, высотой не более двадцати метров, которое состоит из комнат и помещений вспомогательного использования, предназначенных для удовлетворения гражданами бытовых и иных нужд, связанных с их проживанием в таком здании, не предназначенного для раздела на самостоятельные объекты недвижимости); выращивание сельскохозяйственных культур; размещение гаражей для собственных нужд и хозяйственных построек.	2.1-2.3, 2.1.1, 2.7



№	Классы земельных участков	Принадлежность к категориям в соответствии Земельным кодексом РФ [9]	Основные виды разрешенного использования (ВРИ) (в соответствии с типовым перечнем)	Номер ВРИ
			<p>Земельные участки для размещения объектов малоэтажной многоквартирной жилой застройки - размещение малоэтажных многоквартирных домов (многоквартирные дома высотой до 4 этажей, включая мансардный); обустройство спортивных и детских площадок, площадок для отдыха; размещение объектов обслуживания жилой застройки во встроенных, пристроенных и встроенно-пристроенных помещениях малоэтажного многоквартирного дома, если общая площадь таких помещений в малоэтажном многоквартирном доме не составляет более 15% общей площади помещений дома.</p> <p>Земельные участки для размещения объектов для ведения личного подсобного хозяйства (приусадебный земельный участок) - размещение жилого дома, указанного в описании вида разрешенного использования с кодом 2.1; производство сельскохозяйственной продукции; размещение гаража и иных вспомогательных сооружений; содержание сельскохозяйственных животных.</p>	
			<p>Земельные участки для размещения объектов блокированной жилой застройки - размещение жилого дома, блокированного с другим жилым домом (другими жилыми домами) в одном ряду общей боковой стеной (общими боковыми стенами) без проемов и имеющего отдельный выход на земельный участок; разведение декоративных и плодовых деревьев, овощных и ягодных культур; размещение гаражей для собственных нужд и иных вспомогательных сооружений; обустройство спортивных и детских площадок, площадок для отдыха.</p> <p>Обслуживание объектов застройки - размещение объектов капитального строительства, размещение которых предусмотрено видами разрешенного использования с кодами 3.1, 3.2, 3.3, 3.4, 3.4.1, 3.5.1, 3.6, 3.7, 3.10.1, 4.1, 4.3, 4.4, 4.6, 5.1.2, 5.1.3, если их размещение необходимо для обслуживания жилой застройки, а также связано с проживанием граждан, не причиняет вреда окружающей среде и санитарному благополучию, не нарушает права жителей, не требует установления санитарной зоны.</p>	

Источник: 1. «Справочник оценщика недвижимости - 2024. Земельные участки. Часть 2. Физические характеристики объекта. Характеристики, отражающие функциональное назначение объекта. Передаваемые имущественные права. Скидки на торг. Коэффициенты капитализации. Полная версия. Под редакцией Лейфера Л.А.», Нижний Новгород, 2024 год.

Таким образом, в рамках настоящего отчета, оценщик принял решение использовать данные издания «Справочник оценщика недвижимости - 2020. Земельные участки. Часть 2. Физические



характеристики объекта. Характеристики, отражающие функциональное назначение объекта. Передаваемые имущественные права. Скидки на торг. Коэффициенты капитализации. Полная версия. Под редакцией Лейфера Л.А., Нижний Новгород, 2020 год, т.к. в этом издании приведена градация диапазонов площади конкретно для земельных участков, предназначенных для индивидуального жилищного строительства (ИЖС), к которым относятся оцениваемые объекты.

В сводном виде, распределение оцениваемых объектов по группам и подгруппам, в зависимости от их площади и расположения внутри поселка/назначения, представлено в табл. 55.

Таблица 55.

Распределение оцениваемых объектов по группам и подгруппам, в зависимости от их площади и расположения внутри поселка/назначения

№ п/п	Кадастровый номер	Площадь, кв. м	№ на схеме посёлка	Группа по площади	Подгруппа по местоположению / назначению
1	50:15:0071201:1514	1 699,0 +/- 14	на схеме номера нет	2	2
2	50:15:0071201:1515	1 310,0 +/- 13	на схеме номера нет	1	1
3	50:15:0071201:1182	4 396,0 +/- 23	на схеме номера нет	3	1
4	50:15:0071201:1293	6 792,0 +/- 29	на схеме номера нет	4	1
5	50:15:0071201:1403	1 718,0 +/- 15	на схеме номера нет	2	1
6	50:15:0071201:1368	3 603,0 +/- 21	на схеме номера нет	3	1
7	50:15:0071201:1369	2 004,0 +/- 16	278	2	1
8	50:15:0071201:1370	1 939,0 +/- 15	279	2	1
9	50:15:0071201:1372	1 961,0 +/- 15	280	2	1
10	50:15:0071201:1373	1 915,0 +/- 15	281	2	1
11	50:15:0071201:1374	1 826,0 +/- 15	282	2	1
12	50:15:0071201:1399	3 191,0 +/- 20	на схеме номера нет	3	2
13	50:15:0071201:1400	778,0 +/- 10	на схеме номера нет	1	1
14	50:15:0071201:1402	659,0 +/- 9	на схеме номера нет	1	2
15	50:15:0071201:1405	4 546,0 +/- 24	на схеме номера нет	3	2
16	50:15:0071201:1407	5 804,0 +/- 27	на схеме номера нет	3	2

Источник: 1. Анализ оценщика.

В качестве базы для отбора объектов-аналогов использовались объекты анализа, представленные в разделе 3.2.3.

Выбор объектов-аналогов проводился с учетом следующих критериев:

1. Соответствие объектов-аналогов критерию «местоположение». В качестве объектов-аналогов, использовались объекты анализа (земельные участки), максимально схожие по местоположению с оцениваемыми объектами, а именно, в качестве объектов-аналогов использовались земельные участки, расположенные в коттеджных поселках, аналогичных по классу КП «Купавна Сити» (КП «Купавна Сити», КП «Купавна Лайф-2»).

2. Выбор объектов-аналогов проводился с учетом принципа замещения⁴, согласно которому максимальная стоимость собственности определяется наименьшей ценой или стоимостью, по которой может быть приобретена другая собственность с эквивалентной полезностью или другими словами: принцип замещения означает, что при наличии определенного количества однородных (по полезности или доходности) объектов недвижимости самым высоким спросом будут пользоваться объекты с наименьшей ценой⁵.

Таким образом, исходя из рекомендуемого количества аналогов (не менее 3-5 ед.), оценщик отобрал 8 объектов-аналогов.

Результаты выбора объектов-аналогов для объектов оценки, используемых в дальнейших расчетах, представлены в табл. 56-62.

⁴ Принцип замещения гласит, что рациональный покупатель не заплатит за объект оценки больше минимальной удельной цены, взимаемой за другую собственность, обладающую такой же полезностью.

⁵ Оценка недвижимости: Учебник/ Под ред. А.Г. Грязновой, М.А. Федотовой – М.: Финансы



Таблица 56.

Результаты выбора объектов-аналогов для земельных участков, классифицируемых как ГРУППА ПО ПЛОЩАДИ 1 (площадь объектов до 1 500 кв. м), ПОДГРУППА 1 (земельные участки, расположенные внутри поселка)

Объект-аналог	Объект анализа	Цена объекта анализа (с учетом стоимости коммуникаций и улучшений), руб.	Площадь объекта, кв. м	Удельная цена объекта анализа (с учетом стоимости коммуникаций), руб./кв. м
Объект-аналог 1	Объект анализа 1	2 900,0	18 850 000	6 500
Объект-аналог 2	Объект анализа 2	1 450,0	9 425 000	6 500
Объект-аналог 3	Объект анализа 3	1 452,0	9 438 000	6 500
Объект-аналог 4	Объект анализа 4	876,0	6 990 000	7 979
Объект-аналог 5	Объект анализа 7	2 170,0	7 900 000	3 641
Объект-аналог 6	Объект анализа 8	503,0	2 600 000	5 169
Объект-аналог 7	Объект анализа 9	1 027,0	7 450 000	7 254
Объект-аналог 8	Объект анализа 10	666,0	6 000 000	9 009

Источник: 1. Расчеты оценщика. 2. Анализ оценщика.

Таблица 57.

Результаты выбора объектов-аналогов для земельных участков, классифицируемых как ГРУППА ПО ПЛОЩАДИ 1 (площадь объектов до 1 500 кв. м), ПОДГРУППА 2 (земельные участки, предназначенные под дорожную инфраструктуру)

Объект-аналог	Объект анализа	Цена объекта анализа (с учетом стоимости коммуникаций и улучшений), руб.	Площадь объекта, кв. м	Удельная цена объекта анализа (с учетом стоимости коммуникаций), руб./кв. м
Объект-аналог 1	Объект анализа 1	2 900,0	18 850 000	6 500
Объект-аналог 2	Объект анализа 2	1 450,0	9 425 000	6 500
Объект-аналог 3	Объект анализа 3	1 452,0	9 438 000	6 500
Объект-аналог 4	Объект анализа 4	876,0	6 990 000	7 979
Объект-аналог 5	Объект анализа 7	2 170,0	7 900 000	3 641
Объект-аналог 6	Объект анализа 8	503,0	2 600 000	5 169
Объект-аналог 7	Объект анализа 9	1 027,0	7 450 000	7 254
Объект-аналог 8	Объект анализа 10	666,0	6 000 000	9 009

Источник: 1. Расчеты оценщика. 2. Анализ оценщика.

Таблица 58.

Результаты выбора объектов-аналогов для земельных участков, классифицируемых как ГРУППА ПО ПЛОЩАДИ 2 (площадь объектов от 1 500 до 3 000 кв. м), ПОДГРУППА 1 (земельные участки, расположенные внутри поселка)

Объект-аналог	Объект анализа	Цена объекта анализа (с учетом стоимости коммуникаций), руб.	Площадь объекта, кв. м	Удельная цена объекта анализа (с учетом стоимости коммуникаций), руб./кв. м
Объект-аналог 1	Объект анализа 1	2 900,0	18 850 000	6 500
Объект-аналог 2	Объект анализа 2	1 450,0	9 425 000	6 500
Объект-аналог 3	Объект анализа 3	1 452,0	9 438 000	6 500
Объект-аналог 4	Объект анализа 4	876,0	6 990 000	7 979
Объект-аналог 5	Объект анализа 7	2 170,0	7 900 000	3 641
Объект-аналог 6	Объект анализа 8	503,0	2 600 000	5 169
Объект-аналог 7	Объект анализа 9	1 027,0	7 450 000	7 254
Объект-аналог 8	Объект анализа 10	666,0	6 000 000	9 009

Источник: 1. Расчеты оценщика. 2. Анализ оценщика.

Таблица 59.

Результаты выбора объектов-аналогов для земельных участков, классифицируемых как ГРУППА ПО ПЛОЩАДИ 2 (площадь объектов от 1 500 до 3 000 кв. м), ПОДГРУППА 2 (дорожная инфраструктура поселка (въездная группа (КПП) поселка))

Объект-аналог	Объект анализа	Цена объекта анализа (с учетом стоимости коммуникаций), руб.	Площадь объекта, кв. м	Удельная цена объекта анализа (с учетом стоимости коммуникаций), руб./кв. м
Объект-аналог 1	Объект анализа 1	2 900,0	18 850 000	6 500
Объект-аналог 2	Объект анализа 2	1 450,0	9 425 000	6 500
Объект-аналог 3	Объект анализа 3	1 452,0	9 438 000	6 500
Объект-аналог 4	Объект анализа 4	876,0	6 990 000	7 979
Объект-аналог 5	Объект анализа 7	2 170,0	7 900 000	3 641
Объект-аналог 6	Объект анализа 8	503,0	2 600 000	5 169
Объект-аналог 7	Объект анализа 9	1 027,0	7 450 000	7 254
Объект-аналог 8	Объект анализа 10	666,0	6 000 000	9 009

Источник: 1. Расчеты оценщика. 2. Анализ оценщика.



Таблица 60.

Результаты выбора объектов-аналогов для земельных участков, классифицируемых как ГРУППА ПО ПЛОЩАДИ 3 (площадь объектов от 3 000 до 6 000 кв. м), ПОДГРУППА 1 (земельные участки, расположенные внутри поселка)

Объект-аналог	Объект анализа	Цена объекта анализа (с учетом стоимости коммуникаций), руб.	Площадь объекта, кв. м	Удельная цена объекта анализа (с учетом стоимости коммуникаций), руб./кв. м
Объект-аналог 1	Объект анализа 1	2 900,0	18 850 000	6 500
Объект-аналог 2	Объект анализа 2	1 450,0	9 425 000	6 500
Объект-аналог 3	Объект анализа 3	1 452,0	9 438 000	6 500
Объект-аналог 4	Объект анализа 4	876,0	6 990 000	7 979
Объект-аналог 5	Объект анализа 7	2 170,0	7 900 000	3 641
Объект-аналог 6	Объект анализа 8	503,0	2 600 000	5 169
Объект-аналог 7	Объект анализа 9	1 027,0	7 450 000	7 254
Объект-аналог 8	Объект анализа 10	666,0	6 000 000	9 009

Источник: 1. Расчеты оценщика. 2. Анализ оценщика.

Таблица 61.

Результаты выбора объектов-аналогов для земельных участков, классифицируемых как ГРУППА ПО ПЛОЩАДИ 3 (площадь объектов от 3 000 до 6 000 кв. м), ПОДГРУППА 2 (земельные участки, предназначенные под дорожную инфраструктуру)

Объект-аналог	Объект анализа	Цена объекта анализа (с учетом стоимости коммуникаций), руб.	Площадь объекта, кв. м	Удельная цена объекта анализа (с учетом стоимости коммуникаций), руб./кв. м
Объект-аналог 1	Объект анализа 1	2 900,0	18 850 000	6 500
Объект-аналог 2	Объект анализа 2	1 450,0	9 425 000	6 500
Объект-аналог 3	Объект анализа 3	1 452,0	9 438 000	6 500
Объект-аналог 4	Объект анализа 4	876,0	6 990 000	7 979
Объект-аналог 5	Объект анализа 7	2 170,0	7 900 000	3 641
Объект-аналог 6	Объект анализа 8	503,0	2 600 000	5 169
Объект-аналог 7	Объект анализа 9	1 027,0	7 450 000	7 254
Объект-аналог 8	Объект анализа 10	666,0	6 000 000	9 009

Источник: 1. Расчеты оценщика. 2. Анализ оценщика.

Таблица 62.

Результаты выбора объектов-аналогов для земельных участков, классифицируемых как ГРУППА ПО ПЛОЩАДИ 4 (площадь объектов от 6 000 до 10 000 кв. м), ПОДГРУППА 1 (земельные участки, расположенные внутри поселка)

Объект-аналог	Объект анализа	Цена объекта анализа (с учетом стоимости коммуникаций), руб.	Площадь объекта, кв. м	Удельная цена объекта анализа (с учетом стоимости коммуникаций), руб./кв. м
Объект-аналог 1	Объект анализа 1	2 900,0	18 850 000	6 500
Объект-аналог 2	Объект анализа 2	1 450,0	9 425 000	6 500
Объект-аналог 3	Объект анализа 3	1 452,0	9 438 000	6 500
Объект-аналог 4	Объект анализа 4	876,0	6 990 000	7 979
Объект-аналог 5	Объект анализа 7	2 170,0	7 900 000	3 641
Объект-аналог 6	Объект анализа 8	503,0	2 600 000	5 169
Объект-аналог 7	Объект анализа 9	1 027,0	7 450 000	7 254
Объект-аналог 8	Объект анализа 10	666,0	6 000 000	9 009

Источник: 1. Расчеты оценщика. 2. Анализ оценщика.

Определение элементов сравнения

При проведении настоящей оценки объекты-аналоги и объект (объекты) оценки сравнивались по следующим характеристикам:

1. Передаваемые имущественные права, ограничения (обременения) этих прав.
2. Условия финансирования.
3. Условия продажи.
4. Условия рынка (в части отношения даты оценки и дат оферт).
5. Условия рынка (в части скидки к ценам предложений).
6. Вид использования и (или) зонирование:
 - категория объекта;
 - разрешенное использование объекта.
7. Местоположение, а именно:
 - адрес объекта;
 - типовая территориальная зона в пределах региона;
 - типовая территориальная зона в пределах города;



- удаление от МКАД;
- 8. Физические характеристики:
 - площадь;
 - наличие коммуникаций;
 - рельеф объекта;
 - форма объекта.
- 9. Экономические характеристики:
 - уровень операционных расходов;
 - условия аренды;
 - состав арендаторов;
 - иные характеристики.
- 10. Наличие движимого имущества, не связанного с недвижимостью.
- 11. Другие характеристики:
 - наличие подъездных дорог;
 - наличие факторов, повышающих стоимость объектов;
 - сведения о близости к объектам, нарушающим экологию местности;
 - наличие ограждения;
 - наличие системы освещения территории;
 - наличие охраны территории.

Определение по каждому из элементов сравнения характера и степени отличий каждого аналога от оцениваемого объекта

Сравнение объектов оценки и объектов-аналогов представлено в табл. 63-69.

Таблица 63.

Сравнение объектов оценки и объектов-аналогов для земельных участков, классифицируемых как ГРУППА ПО ПЛОЩАДИ 1 (площадь объектов до 1 500 кв. м), ПОДГРУППА 1 (земельные участки, расположенные внутри поселка)

Элементы сравнения	Объект оценки	Объект-аналог 1	Объект-аналог 2	Объект-аналог 3	Объект-аналог 4	Объект-аналог 5	Объект-аналог 6	Объект-аналог 7	Объект-аналог 8	Результаты сравнения
Передаваемые имущественные права, ограничения (обременения) этих прав	право собственности	право собственности	право собственности	право собственности	право собственности	право собственности	право собственности	право собственности	право собственности	Отличий нет, корректировка не проводилась
Условия финансирования	полная, единовременная оплата	полная, единовременная оплата	полная, единовременная оплата	полная, единовременная оплата	полная, единовременная оплата	полная, единовременная оплата	полная, единовременная оплата	полная, единовременная оплата	полная, единовременная оплата	Отличий нет, корректировка не проводилась
Условия продажи	розничная продажа	розничная продажа	розничная продажа	розничная продажа	розничная продажа	розничная продажа	розничная продажа	розничная продажа	розничная продажа	Отличий нет, корректировка не проводилась
Условия рынка (в части отношения даты оценки и даты оферты)	дата оценки	актуально на дату оценки	актуально на дату оценки	актуально на дату оценки	актуально на дату оценки	актуально на дату оценки	актуально на дату оценки	актуально на дату оценки	актуально на дату оценки	Отличий нет, корректировка не проводилась
Условия рынка (в части скидки к ценам предложений)	приравнивается к сделке	оферта	оферта	оферта	оферта	оферта	оферта	оферта	оферта	Отличия существенные, вводится поправка на условия рынка (в части скидки к ценам предложений)
Вид использования и (или) зонирование										
- категория	земли населенных пунктов	земли населенных пунктов	земли населенных пунктов	земли населенных пунктов	земли населенных пунктов	земли населенных пунктов	земли населенных пунктов	земли населенных пунктов	земли населенных пунктов	Отличий нет, корректировка не проводилась
- разрешенное использование	для индивидуального жилищного строительства и размещения объектов делового, общественного и коммерческого назначения	для индивидуального жилищного строительства	для индивидуального жилищного строительства	для индивидуального жилищного строительства	для индивидуального жилищного строительства	для индивидуального жилищного строительства	для индивидуального жилищного строительства	для индивидуального жилищного строительства	для индивидуального жилищного строительства	Отличия не существенные, корректировка не проводилась
Местоположение:										
- адрес объекта	Московская область, г. Балашиха (в районе д. Дятловка КП «Купава Суты»)	Московская область, г. Балашиха (в районе д. Дятловка КП «Купава Лайф-2»)	Московская область, г. Балашиха (в районе д. Дятловка КП «Купава Лайф-2»)	Московская область, г. Балашиха (в районе д. Дятловка КП «Купава Лайф-2»)	Московская область, г. Балашиха (в районе д. Дятловка КП «Купава Суты»)	Московская область, г. Балашиха (в районе д. Дятловка КП «Купава Лайф-2»)	Московская область, г. Балашиха (в районе д. Дятловка КП «Купава Суты»)	Московская область, г. Балашиха (в районе д. Дятловка КП «Купава Суты»)	Московская область, г. Балашиха (в районе д. Дятловка КП «Купава Лайф-2»)	Отличия не существенные, корректировка не проводилась



Элементы сравнения	Объект оценки	Объект-аналог 1	Объект-аналог 2	Объект-аналог 3	Объект-аналог 4	Объект-аналог 5	Объект-аналог 6	Объект-аналог 7	Объект-аналог 8	Результаты сравнения
- типовая территориальная зона в пределах региона	в пределах от 16 до 30 км от МКАД	в пределах от 16 до 30 км от МКАД	в пределах от 16 до 30 км от МКАД	в пределах от 16 до 30 км от МКАД	в пределах от 16 до 30 км от МКАД	в пределах от 16 до 30 км от МКАД	в пределах от 16 до 30 км от МКАД	в пределах от 16 до 30 км от МКАД	в пределах от 16 до 30 км от МКАД	Отличий нет, корректировка не проводилась
- типовая территориальная зона в пределах города	не определялась	не определялась	не определялась	не определялась	не определялась	не определялась	не определялась	не определялась	не определялась	Отличий нет, корректировка не проводилась
- удаление от МКАД, км	17	16	16	16	17	16	17	17	16	Отличия не существенные, корректировка не проводилась
Физические характеристики:										
- площадь, кв. м	778,0 и 1 310,0 («до 1 500 кв. м»)	2 900,0 («от 1 500 до 3 000 кв. м»)	1 450,0 («до 1 500 кв. м»)	1 452,0 («до 1 500 кв. м»)	876,0 («до 1 500 кв. м»)	1 027,0 («до 1 500 кв. м»)	666,0 («до 1 500 кв. м»)	859,0 («до 1 500 кв. м»)	1 162,0 («до 1 500 кв. м»)	Отличия существенные, вводится поправка на площадь
- наличие коммуникаций и улучшений	коммуникации: электричество и газификация – оплачиваются отдельно; улучшения – дороги, ограждение фасадное и внешнее, детские и спортивные площадки – оплачиваются отдельно	коммуникации: электричество; инфраструктура поселка	коммуникации: электричество; инфраструктура поселка	коммуникации: электричество; инфраструктура поселка	коммуникации: электричество и газификация; инфраструктура поселка	коммуникации: электричество; инфраструктура поселка	коммуникации: электричество и газификация; инфраструктура поселка	коммуникации: электричество и газификация; инфраструктура поселка	коммуникации: электричество; инфраструктура поселка	Отличия существенные, вводится поправка на наличие коммуникаций и улучшений
- рельеф объекта	ровный	ровный	ровный	ровный	ровный	ровный	ровный	ровный	ровный	Отличий нет, корректировка не проводилась
- форма объекта	относительно правильная (трапециевидная)	относительно правильная (трапециевидная)	относительно правильная (трапециевидная)	относительно правильная (трапециевидная)	относительно правильная (трапециевидная)	относительно правильная (трапециевидная)	относительно правильная (трапециевидная)	относительно правильная (трапециевидная)	относительно правильная (трапециевидная)	Отличий нет, корректировка не проводилась
Экономические характеристики										
- уровень операционных расходов	земельный налог в соответствии с действующим законодательством	земельный налог в соответствии с действующим законодательством	земельный налог в соответствии с действующим законодательством	земельный налог в соответствии с действующим законодательством	земельный налог в соответствии с действующим законодательством	земельный налог в соответствии с действующим законодательством	земельный налог в соответствии с действующим законодательством	земельный налог в соответствии с действующим законодательством	земельный налог в соответствии с действующим законодательством	Отличий нет, корректировка не проводилась
- условия аренды	представлены в табл. 5	нет данных	нет данных	нет данных	нет данных	нет данных	нет данных	нет данных	нет данных	Отличия выявить невозможно, корректировка не проводилась
- состав арендаторов	представлены в табл. 5	нет данных	нет данных	нет данных	нет данных	нет данных	нет данных	нет данных	нет данных	Отличия выявить невозможно, корректировка не проводилась
- иные характеристики	нет данных	нет данных	нет данных	нет данных	нет данных	нет данных	нет данных	нет данных	нет данных	Отличий нет, корректировка не проводилась
Наличие движимого имущества, не связанного с недвижимостью	отсутствует	отсутствует	отсутствует	отсутствует	отсутствует	отсутствует	отсутствует	отсутствует	отсутствует	Отличий нет, корректировка не проводилась
Другие характеристики										
- наличие подъездных дорог	есть	есть	есть	есть	есть	есть	есть	есть	есть	Отличий нет, корректировка не проводилась
- наличие факторов, повышающих стоимость объектов	нет	нет	нет	нет	нет	нет	нет	нет	нет	Отличий нет, корректировка не проводилась
- сведения о близости к объектам, нарушающим экологию местности	нет	нет	нет	нет	нет	нет	нет	нет	нет	Отличий нет, корректировка не проводилась
- наличие ограждения	нет	огорожен с 3-х сторон	огорожен с 2-х сторон	огорожен с 2-х сторон	огорожен по периметру	огорожен с 2-х сторон	огорожен по периметру	огорожен по периметру	огорожен по периметру	Отличия существенные, вводится поправка на наличие ограждения
- наличие системы освещения территории	есть	есть	есть	есть	есть	есть	есть	есть	есть	Отличий нет, корректировка не проводилась
- наличие охраны территории	есть	есть	есть	есть	есть	есть	есть	есть	есть	Отличий нет, корректировка не проводилась



Источник: 1. Анализ оценщика.

Таблица 64.

**Сравнение объектов оценки и объектов-аналогов для земельных участков, классифицируемых как
ГРУППА ПО ПЛОЩАДИ 1 (площадь объектов до 1 500 кв. м), ПОДГРУППА 2 (земельные участки,
предназначенные под дорожную инфраструктуру)**

Элементы сравнения	Объект оценки	Объект-аналог 1	Объект-аналог 2	Объект-аналог 3	Объект-аналог 4	Объект-аналог 5	Объект-аналог 6	Объект-аналог 7	Объект-аналог 8	Результаты сравнения
Передаваемые имущественные права, ограничения (обременения) этих прав	право собственности	право собственности	право собственности	право собственности	право собственности	право собственности	право собственности	право собственности	право собственности	Отличий нет, корректировка не проводилась
Условия финансирования	полная, единовременная оплата	полная, единовременная оплата	полная, единовременная оплата	полная, единовременная оплата	полная, единовременная оплата	полная, единовременная оплата	полная, единовременная оплата	полная, единовременная оплата	полная, единовременная оплата	Отличий нет, корректировка не проводилась
Условия продажи	розничная продажа	розничная продажа	розничная продажа	розничная продажа	розничная продажа	розничная продажа	розничная продажа	розничная продажа	розничная продажа	Отличий нет, корректировка не проводилась
Условия рынка (в части отношения даты оценки и дат ofert)	дата оценки	актуально на дату оценки	актуально на дату оценки	актуально на дату оценки	актуально на дату оценки	актуально на дату оценки	актуально на дату оценки	актуально на дату оценки	актуально на дату оценки	Отличий нет, корректировка не проводилась
Условия рынка (в части скидки к ценам предложений)	приравнивается к сделке	оферта	оферта	оферта	оферта	оферта	оферта	оферта	оферта	Отличия существенные, вводится поправка на условия рынка (в части скидки к ценам предложений)
Вид использования и (или) зонирование										
- категория	земли населенных пунктов	земли населенных пунктов	земли населенных пунктов	земли населенных пунктов	земли населенных пунктов	земли населенных пунктов	земли населенных пунктов	земли населенных пунктов	земли населенных пунктов	Отличий нет, корректировка не проводилась
- разрешенное использование	под дорожную инфраструктуру	для индивидуального жилищного строительства	для индивидуального жилищного строительства	для индивидуального жилищного строительства	для жилищного строительства и размещения объектов делового, общественного и коммерческого назначения	для индивидуального жилищного строительства	для жилищного строительства и размещения объектов делового, общественного и коммерческого назначения	для жилищного строительства и размещения объектов делового, общественного и коммерческого назначения	для индивидуального жилищного строительства	Отличия существенные, вводится поправка на разрешенное использование
Местоположение:										
- адрес объекта	Московская область, г. Балашиха (в районе д. Дятловка КП «Купавна Суты»)	Московская область, г. Балашиха (в районе д. Дятловка КП «Купавна Лайф-2»)	Московская область, г. Балашиха (в районе д. Дятловка КП «Купавна Лайф-2»)	Московская область, г. Балашиха (в районе д. Дятловка КП «Купавна Лайф-2»)	Московская область, г. Балашиха (в районе д. Дятловка КП «Купавна Суты»)	Московская область, г. Балашиха (в районе д. Дятловка КП «Купавна Лайф-2»)	Московская область, г. Балашиха (в районе д. Дятловка КП «Купавна Суты»)	Московская область, г. Балашиха (в районе д. Дятловка КП «Купавна Суты»)	Московская область, г. Балашиха (в районе д. Дятловка КП «Купавна Лайф-2»)	Отличия не существенные, корректировка не проводилась
- типовая территориальная зона в пределах региона	в пределах от 16 до 30 км от МКАД	в пределах от 16 до 30 км от МКАД	в пределах от 16 до 30 км от МКАД	в пределах от 16 до 30 км от МКАД	в пределах от 16 до 30 км от МКАД	в пределах от 16 до 30 км от МКАД	в пределах от 16 до 30 км от МКАД	в пределах от 16 до 30 км от МКАД	в пределах от 16 до 30 км от МКАД	Отличий нет, корректировка не проводилась
- типовая территориальная зона в пределах города	не определялась	не определялась	не определялась	не определялась	не определялась	не определялась	не определялась	не определялась	не определялась	Отличий нет, корректировка не проводилась
- удаление от МКАД, км	17	16	16	16	17	16	17	17	16	Отличия не существенные, корректировка не проводилась
Физические характеристики:										
- площадь, кв. м	659,0 («до 1 500 кв. м»)	2 900,0 («от 1 500 до 3 000 кв. м»)	1 450,0 («до 1 500 кв. м»)	1 452,0 («до 1 500 кв. м»)	876,0 («до 1 500 кв. м»)	1 027,0 («до 1 500 кв. м»)	666,0 («до 1 500 кв. м»)	859,0 («до 1 500 кв. м»)	1 162,0 («до 1 500 кв. м»)	Отличия существенные, вводится поправка на площадь
- наличие коммуникаций и улучшений	коммуникации: электричество и газификация – оплачиваются отдельно; улучшения – дороги, ограждение фасадное и внешнее, детские и спортивные площадки – оплачиваются отдельно	коммуникации: электричество; инфраструктура поселка	коммуникации: электричество; инфраструктура поселка	коммуникации: электричество; инфраструктура поселка	коммуникации: электричество и газификация; инфраструктура поселка	коммуникации: электричество; инфраструктура поселка	коммуникации: электричество и газификация; инфраструктура поселка	коммуникации: электричество и газификация; инфраструктура поселка	коммуникации: электричество; инфраструктура поселка	Отличия существенные, вводится поправка на наличие коммуникаций и улучшений
- рельеф объекта	ровный	ровный	ровный	ровный	ровный	ровный	ровный	ровный	ровный	Отличий нет, корректировка не проводилась
- форма объекта	вытянутая (с длинной, превышающей ширину более	относительно правильная (трапецевидная)	относительно правильная (трапецевидная)	относительно правильная (трапецевидная)	относительно правильная (трапецевидная)	относительно правильная (трапецевидная)	относительно правильная (трапецевидная)	относительно правильная (трапецевидная)	относительно правильная (трапецевидная)	Отличия существенные, вводится поправка на форму объекта



Элементы сравнения	Объект оценки чем в 4 раза)	Объект-аналог 1	Объект-аналог 2	Объект-аналог 3	Объект-аналог 4	Объект-аналог 5	Объект-аналог 6	Объект-аналог 7	Объект-аналог 8	Результаты сравнения
Экономические характеристики										
- уровень операционных расходов	земельный налог в соответствии с действующим законодательством	земельный налог в соответствии с действующим законодательством	земельный налог в соответствии с действующим законодательством	земельный налог в соответствии с действующим законодательством	земельный налог в соответствии с действующим законодательством	земельный налог в соответствии с действующим законодательством	земельный налог в соответствии с действующим законодательством	земельный налог в соответствии с действующим законодательством	земельный налог в соответствии с действующим законодательством	Отличий нет, корректировка не проводилась
- условия аренды	представлены в табл. 5	нет данных	нет данных	нет данных	нет данных	нет данных	нет данных	нет данных	нет данных	Отличия выявить невозможно, корректировка не проводилась
- состав арендаторов	представлены в табл. 5	нет данных	нет данных	нет данных	нет данных	нет данных	нет данных	нет данных	нет данных	Отличия выявить невозможно, корректировка не проводилась
- иные характеристики	нет данных	нет данных	нет данных	нет данных	нет данных	нет данных	нет данных	нет данных	нет данных	Отличий нет, корректировка не проводилась
Наличие движимого имущества, не связанного с недвижимостью	отсутствует	отсутствует	отсутствует	отсутствует	отсутствует	отсутствует	отсутствует	отсутствует	отсутствует	Отличий нет, корректировка не проводилась
Другие характеристики										
- наличие подъездных дорог	есть	есть	есть	есть	есть	есть	есть	есть	есть	Отличий нет, корректировка не проводилась
- наличие факторов, повышающих стоимость объектов	нет	нет	нет	нет	нет	нет	нет	нет	нет	Отличий нет, корректировка не проводилась
- сведения о близости к объектам, нарушающим экологию местности	нет	нет	нет	нет	нет	нет	нет	нет	нет	Отличий нет, корректировка не проводилась
- наличие ограждения	нет	огорожен с 3-х сторон	огорожен с 2-х сторон	огорожен с 2-х сторон	огорожен по периметру	огорожен с 2-х сторон	огорожен по периметру	огорожен по периметру	огорожен по периметру	Отличия существенные, вводится поправка на наличие ограждения
- наличие системы освещения территории	есть	есть	есть	есть	есть	есть	есть	есть	есть	Отличий нет, корректировка не проводилась
- наличие охраны территории	есть	есть	есть	есть	есть	есть	есть	есть	есть	Отличий нет, корректировка не проводилась

Источник: 1. Анализ оценщика.

Таблица 65.

Сравнение объектов оценки и объектов-аналогов для земельных участков, классифицируемых как ГРУППА ПО ПЛОЩАДИ 2 (площадь объектов от 1 500 до 3 000 кв. м), ПОДГРУППА 1 (земельные участки, расположенные внутри поселка)

Элементы сравнения	Объект оценки	Объект-аналог 1	Объект-аналог 2	Объект-аналог 3	Объект-аналог 4	Объект-аналог 5	Объект-аналог 6	Объект-аналог 7	Объект-аналог 8	Результаты сравнения
Передаваемые имущественные права, ограничения (обременения) этих прав	право собственности	право собственности	право собственности	право собственности	право собственности	право собственности	право собственности	право собственности	право собственности	Отличий нет, корректировка не проводилась
Условия финансирования	полная, единовременная оплата	полная, единовременная оплата	полная, единовременная оплата	полная, единовременная оплата	полная, единовременная оплата	полная, единовременная оплата	полная, единовременная оплата	полная, единовременная оплата	полная, единовременная оплата	Отличий нет, корректировка не проводилась
Условия продажи	розничная продажа	розничная продажа	розничная продажа	розничная продажа	розничная продажа	розничная продажа	розничная продажа	розничная продажа	розничная продажа	Отличий нет, корректировка не проводилась
Условия рынка (в части отношения даты оценки и дат ofert)	дата оценки	актуально на дату оценки	актуально на дату оценки	актуально на дату оценки	актуально на дату оценки	актуально на дату оценки	актуально на дату оценки	актуально на дату оценки	актуально на дату оценки	Отличий нет, корректировка не проводилась
Условия рынка (в части скидки к ценам предложений)	приравнивается к сделке	оферта	оферта	оферта	оферта	оферта	оферта	оферта	оферта	Отличия существенные, вводится поправка на условия рынка (в части скидки к ценам предложений)
Вид использования и (или) зонирование										
- категория	земли населенных пунктов	земли населенных пунктов	земли населенных пунктов	земли населенных пунктов	земли населенных пунктов	земли населенных пунктов	земли населенных пунктов	земли населенных пунктов	земли населенных пунктов	Отличий нет, корректировка не проводилась
- разрешенное использование	для индивидуального жилищного строительства объектов	для индивидуального жилищного строительства	для индивидуального жилищного строительства	для индивидуального жилищного строительства	для индивидуального жилищного строительства	для индивидуального жилищного строительства	для индивидуального жилищного строительства	для индивидуального жилищного строительства	для индивидуального жилищного строительства	Отличия не существенные, корректировка не проводилась



Элементы сравнения	Объект оценки	Объект-аналог 1	Объект-аналог 2	Объект-аналог 3	Объект-аналог 4	Объект-аналог 5	Объект-аналог 6	Объект-аналог 7	Объект-аналог 8	Результаты сравнения
	делового, общественного и коммерческого назначения				размещения объектов делового, общественно го и коммерческого назначения		размещения объектов делового, общественно го и коммерческого назначения	размещения объектов делового, общественно го и коммерческого назначения		
Местоположение:										
- адрес объекта	Московская область, г. Балашиха (в районе д. Дятловка КП «Купавна Суті»)	Московская область, г. Балашиха (в районе д. Дятловка КП «Купавна Лайф-2»)	Московская область, г. Балашиха (в районе д. Дятловка КП «Купавна Лайф-2»)	Московская область, г. Балашиха (в районе д. Дятловка КП «Купавна Лайф-2»)	Московская область, г. Балашиха (в районе д. Дятловка КП «Купавна Суті»)	Московская область, г. Балашиха (в районе д. Дятловка КП «Купавна Лайф-2»)	Московская область, г. Балашиха (в районе д. Дятловка КП «Купавна Суті»)	Московская область, г. Балашиха (в районе д. Дятловка КП «Купавна Суті»)	Московская область, г. Балашиха (в районе д. Дятловка КП «Купавна Лайф-2»)	Отличия не существенные, корректировка не проводилась
- типовая территориальная зона в пределах региона	в пределах от 16 до 30 км от МКАД	в пределах от 16 до 30 км от МКАД	в пределах от 16 до 30 км от МКАД	в пределах от 16 до 30 км от МКАД	в пределах от 16 до 30 км от МКАД	в пределах от 16 до 30 км от МКАД	в пределах от 16 до 30 км от МКАД	в пределах от 16 до 30 км от МКАД	в пределах от 16 до 30 км от МКАД	Отличий нет, корректировка не проводилась
- типовая территориальная зона в пределах города	не определялась	не определялась	не определялась	не определялась	не определялась	не определялась	не определялась	не определялась	не определялась	Отличий нет, корректировка не проводилась
- удаление от МКАД, км	17	16	16	16	17	16	17	17	16	Отличия не существенные, корректировка не проводилась
Физические характеристики:										
- площадь, кв. м	от 1 718,0 до 2 004,0 («от 1 500 кв. м до 3 000 кв. м»)	2 900,0 («от 1 500 до 3 000 кв. м»)	1 450,0 («до 1 500 кв. м»)	1 452,0 («до 1 500 кв. м»)	876,0 («до 1 500 кв. м»)	1 027,0 («до 1 500 кв. м»)	666,0 («до 1 500 кв. м»)	859,0 («до 1 500 кв. м»)	1 162,0 («до 1 500 кв. м»)	Отличия существенные, вводится поправка на площадь
- наличие коммуникаций и улучшений	коммуникации: электричество и газификация – оплачиваются отдельно; улучшения – дороги, ограждение фасадное и внешнее, детские и спортивные площадки - оплачиваются отдельно	коммуникации: электричество; инфраструктура поселка	коммуникации: электричество; инфраструктура поселка	коммуникации: электричество; инфраструктура поселка	коммуникации: электричество и газификация; инфраструктура поселка	коммуникации: электричество; инфраструктура поселка	коммуникации: электричество и газификация; инфраструктура поселка	коммуникации: электричество и газификация; инфраструктура поселка	коммуникации: электричество; инфраструктура поселка	Отличия существенные, вводится поправка на наличие коммуникаций и улучшений
- рельеф объекта	ровный	ровный	ровный	ровный	ровный	ровный	ровный	ровный	ровный	Отличий нет, корректировка не проводилась
- форма объекта	относительно правильная (трапециевидная)	относительно правильная (трапециевидная)	относительно правильная (трапециевидная)	относительно правильная (трапециевидная)	относительно правильная (трапециевидная)	относительно правильная (трапециевидная)	относительно правильная (трапециевидная)	относительно правильная (трапециевидная)	относительно правильная (трапециевидная)	Отличий нет, корректировка не проводилась
Экономические характеристики										
- уровень операционных расходов	земельный налог в соответствии с действующим законодательством	земельный налог в соответствии с действующим законодательством	земельный налог в соответствии с действующим законодательством	земельный налог в соответствии с действующим законодательством	земельный налог в соответствии с действующим законодательством	земельный налог в соответствии с действующим законодательством	земельный налог в соответствии с действующим законодательством	земельный налог в соответствии с действующим законодательством	земельный налог в соответствии с действующим законодательством	Отличий нет, корректировка не проводилась
- условия аренды	представлены в табл. 5	нет данных	нет данных	нет данных	нет данных	нет данных	нет данных	нет данных	нет данных	Отличия выявить невозможно, корректировка не проводилась
- состав арендаторов	представлены в табл. 5	нет данных	нет данных	нет данных	нет данных	нет данных	нет данных	нет данных	нет данных	Отличия выявить невозможно, корректировка не проводилась
- иные характеристики	нет данных	нет данных	нет данных	нет данных	нет данных	нет данных	нет данных	нет данных	нет данных	Отличий нет, корректировка не проводилась
Наличие движимого имущества, не связанного с недвижимостью	отсутствует	отсутствует	отсутствует	отсутствует	отсутствует	отсутствует	отсутствует	отсутствует	отсутствует	Отличий нет, корректировка не проводилась
Другие характеристики										
- наличие подъездных дорог	есть	есть	есть	есть	есть	есть	есть	есть	есть	Отличий нет, корректировка не проводилась
- наличие факторов, повышающих стоимость объектов	нет	нет	нет	нет	нет	нет	нет	нет	нет	Отличий нет, корректировка не проводилась
- сведения о близости к объектам,	нет	нет	нет	нет	нет	нет	нет	нет	нет	Отличий нет, корректировка не проводилась



Элементы сравнения	Объект оценки	Объект-аналог 1	Объект-аналог 2	Объект-аналог 3	Объект-аналог 4	Объект-аналог 5	Объект-аналог 6	Объект-аналог 7	Объект-аналог 8	Результаты сравнения
нарушающим экологическую местность										проводилась
- наличие ограждения	нет	огорожен с 3-х сторон	огорожен с 2-х сторон	огорожен с 2-х сторон	огорожен по периметру	огорожен с 2-х сторон	огорожен по периметру	огорожен по периметру	огорожен по периметру	Отличия существенные, вводится поправка на наличие ограждения
- наличие системы освещения территории	есть	есть	есть	есть	есть	есть	есть	есть	есть	Отличий нет, корректировка не проводилась
- наличие охраны территории	есть	есть	есть	есть	есть	есть	есть	есть	есть	Отличий нет, корректировка не проводилась

Источник: 1. Анализ оценщика.

Таблица 66.

Сравнение объектов оценки и объектов-аналогов для земельных участков, классифицируемых как ГРУППА ПО ПЛОЩАДИ 2 (площадь объектов от 1 500 до 3 000 кв. м), ПОДГРУППА 2 (дорожная инфраструктура поселка (въездная группа (КПП) поселка))

Элементы сравнения	Объект оценки	Объект-аналог 1	Объект-аналог 2	Объект-аналог 3	Объект-аналог 4	Объект-аналог 5	Объект-аналог 6	Объект-аналог 7	Объект-аналог 8	Результаты сравнения
Передаваемые имущественные права, ограничения (обременения) этих прав	право собственности	право собственности	право собственности	право собственности	право собственности	право собственности	право собственности	право собственности	право собственности	Отличий нет, корректировка не проводилась
Условия финансирования	полная, единовременная оплата	полная, единовременная оплата	полная, единовременная оплата	полная, единовременная оплата	полная, единовременная оплата	полная, единовременная оплата	полная, единовременная оплата	полная, единовременная оплата	полная, единовременная оплата	Отличий нет, корректировка не проводилась
Условия продажи	розничная продажа	розничная продажа	розничная продажа	розничная продажа	розничная продажа	розничная продажа	розничная продажа	розничная продажа	розничная продажа	Отличий нет, корректировка не проводилась
Условия рынка (в части отношения даты оценки и даты оферты)	дата оценки	актуально на дату оценки	актуально на дату оценки	актуально на дату оценки	актуально на дату оценки	актуально на дату оценки	актуально на дату оценки	актуально на дату оценки	актуально на дату оценки	Отличий нет, корректировка не проводилась
Условия рынка (в части скидки к ценам предложений)	приравнивается к сделке	оферта	оферта	оферта	оферта	оферта	оферта	оферта	оферта	Отличия существенные, вводится поправка на условия рынка (в части скидки к ценам предложений)
Вид использования и (или) зонирование										
- категория	земли населенных пунктов	земли населенных пунктов	земли населенных пунктов	земли населенных пунктов	земли населенных пунктов	земли населенных пунктов	земли населенных пунктов	земли населенных пунктов	земли населенных пунктов	Отличий нет, корректировка не проводилась
- разрешенное использование	под дорожную инфраструктуру (въездная группа (КПП))	для индивидуального жилищного строительства	для индивидуального жилищного строительства	для индивидуального жилищного строительства	для индивидуального жилищного строительства	для индивидуального жилищного строительства	для индивидуального жилищного строительства	для индивидуального жилищного строительства	для индивидуального жилищного строительства	Отличия существенные, вводится поправка на разрешенное использование
Местоположение:										
- адрес объекта	Московская область, г. Балашиха (в районе д. Дятловка КП «Кулава Суты»)	Московская область, г. Балашиха (в районе д. Дятловка КП «Кулава Лайф-2»)	Московская область, г. Балашиха (в районе д. Дятловка КП «Кулава Лайф-2»)	Московская область, г. Балашиха (в районе д. Дятловка КП «Кулава Лайф-2»)	Московская область, г. Балашиха (в районе д. Дятловка КП «Кулава Лайф-2»)	Московская область, г. Балашиха (в районе д. Дятловка КП «Кулава Суты»)	Московская область, г. Балашиха (в районе д. Дятловка КП «Кулава Лайф-2»)	Московская область, г. Балашиха (в районе д. Дятловка КП «Кулава Суты»)	Московская область, г. Балашиха (в районе д. Дятловка КП «Кулава Лайф-2»)	Московская область, г. Балашиха (в районе д. Дятловка КП «Кулава Лайф-2»)
- типовая территориальная зона в пределах региона	в пределах от 16 до 30 км от МКАД	в пределах от 16 до 30 км от МКАД	в пределах от 16 до 30 км от МКАД	в пределах от 16 до 30 км от МКАД	в пределах от 16 до 30 км от МКАД	в пределах от 16 до 30 км от МКАД	в пределах от 16 до 30 км от МКАД	в пределах от 16 до 30 км от МКАД	в пределах от 16 до 30 км от МКАД	Отличий нет, корректировка не проводилась
- типовая территориальная зона в пределах города	не определялась	не определялась	не определялась	не определялась	не определялась	не определялась	не определялась	не определялась	не определялась	Отличий нет, корректировка не проводилась
- удаление от МКАД, км	17	16	16	16	17	16	17	17	16	16
Физические характеристики:										
- площадь, кв. м	1 699,0 («от 1 500 кв. м до 3 000 кв. м»)	2 900,0 («от 1 500 до 3 000 кв. м»)	1 450,0 («до 1 500 кв. м»)	1 452,0 («до 1 500 кв. м»)	876,0 («до 1 500 кв. м»)	1 027,0 («до 1 500 кв. м»)	666,0 («до 1 500 кв. м»)	859,0 («до 1 500 кв. м»)	1 162,0 («до 1 500 кв. м»)	Отличия существенные, вводится поправка на площадь
- наличие коммуникаций и улучшений	коммуникации: электричество и газификация – оплачиваются отдельно;	коммуникации: электричество; инфраструктура	коммуникации: электричество; инфраструктура	коммуникации: электричество; инфраструктура	коммуникации: электричество; инфраструктура	коммуникации: электричество; инфраструктура	коммуникации: электричество; инфраструктура	коммуникации: электричество; инфраструктура	коммуникации: электричество; инфраструктура	Отличия существенные, вводится поправка на наличие коммуникаций и улучшений

Передан через Диадок 24.01.2025 15:12 GMT+03:00

1ae8c4b3-794c-47b8-a898-f03c8c57c2cc

Страница 135 из 264

Элементы сравнения	Объект оценки	Объект-аналог 1	Объект-аналог 2	Объект-аналог 3	Объект-аналог 4	Объект-аналог 5	Объект-аналог 6	Объект-аналог 7	Объект-аналог 8	Результаты сравнения
	улучшения – дороги, ограждение фасадное и внешнее, детские и спортивные площадки - оплачиваются отдельно	поселка	поселка	поселка	тура поселка	поселка	инфраструктура поселка	тура поселка	поселка	
- рельеф объекта	ровный	ровный	ровный	ровный	ровный	ровный	ровный	ровный	ровный	Отличий нет, корректировка не проводилась
- форма объекта	относительно правильная (трапециевидная)	относительно правильная (трапециевидная)	относительно правильная (трапециевидная)	относительно правильная (трапециевидная)	относительно правильная (трапециевидная)	относительно правильная (трапециевидная)	относительно правильная (трапециевидная)	относительно правильная (трапециевидная)	относительно правильная (трапециевидная)	Отличий нет, корректировка не проводилась
Экономические характеристики										
- уровень операционных расходов	земельный налог в соответствии с действующим законодательством	земельный налог в соответствии с действующим законодательством	земельный налог в соответствии с действующим законодательством	земельный налог в соответствии с действующим законодательством	земельный налог в соответствии с действующим законодательством	земельный налог в соответствии с действующим законодательством	земельный налог в соответствии с действующим законодательством	земельный налог в соответствии с действующим законодательством	земельный налог в соответствии с действующим законодательством	Отличий нет, корректировка не проводилась
- условия аренды	представлены в табл. 5	нет данных	нет данных	нет данных	нет данных	нет данных	нет данных	нет данных	нет данных	Отличия выявить невозможно, корректировка не проводилась
- состав арендаторов	представлены в табл. 5	нет данных	нет данных	нет данных	нет данных	нет данных	нет данных	нет данных	нет данных	Отличия выявить невозможно, корректировка не проводилась
- иные характеристики	нет данных	нет данных	нет данных	нет данных	нет данных	нет данных	нет данных	нет данных	нет данных	Отличий нет, корректировка не проводилась
Наличие движимого имущества, не связанного с недвижимостью	отсутствует	отсутствует	отсутствует	отсутствует	отсутствует	отсутствует	отсутствует	отсутствует	отсутствует	Отличий нет, корректировка не проводилась
Другие характеристики										
- наличие подъездных дорог	есть	есть	есть	есть	есть	есть	есть	есть	есть	Отличий нет, корректировка не проводилась
- наличие факторов, повышающих стоимость объектов	нет	нет	нет	нет	нет	нет	нет	нет	нет	Отличий нет, корректировка не проводилась
- сведения о близости к объектам, нарушающим экологию местности	нет	нет	нет	нет	нет	нет	нет	нет	нет	Отличий нет, корректировка не проводилась
- наличие ограждения	нет	огорожен с 3-х сторон	огорожен с 2-х сторон	огорожен с 2-х сторон	огорожен по периметру	огорожен с 2-х сторон	огорожен по периметру	огорожен по периметру	огорожен по периметру	Отличия существенные, вводится поправка на наличие ограждения
- наличие системы освещения территории	есть	есть	есть	есть	есть	есть	есть	есть	есть	Отличий нет, корректировка не проводилась
- наличие охраны территории	есть	есть	есть	есть	есть	есть	есть	есть	есть	Отличий нет, корректировка не проводилась

Источник: 1. Анализ оценщика.



Таблица 67.

**Сравнение объектов оценки и объектов-аналогов для земельных участков, классифицируемых как
ГРУППА ПО ПЛОЩАДИ 3 (площадь объектов от 3 000 до 6 000 кв. м), ПОДГРУППА 1 (земельные участки,
расположенные внутри поселка)**

Элементы сравнения	Объект оценки	Объект-аналог 1	Объект-аналог 2	Объект-аналог 3	Объект-аналог 4	Объект-аналог 5	Объект-аналог 6	Объект-аналог 7	Объект-аналог 8	Результаты сравнения
Передаваемые имущественные права, ограничения (обременения) этих прав	право собственности	право собственности	право собственности	право собственности	право собственности	право собственности	право собственности	право собственности	право собственности	Отличий нет, корректировка не проводилась
Условия финансирования	полная, единовременная оплата	полная, единовременная оплата	полная, единовременная оплата	полная, единовременная оплата	полная, единовременная оплата	полная, единовременная оплата	полная, единовременная оплата	полная, единовременная оплата	полная, единовременная оплата	Отличий нет, корректировка не проводилась
Условия продажи	розничная продажа	розничная продажа	розничная продажа	розничная продажа	розничная продажа	розничная продажа	розничная продажа	розничная продажа	розничная продажа	Отличий нет, корректировка не проводилась
Условия рынка (в части отношения даты оценки и даты оферты)	дата оценки	актуально на дату оценки	актуально на дату оценки	актуально на дату оценки	актуально на дату оценки	актуально на дату оценки	актуально на дату оценки	актуально на дату оценки	актуально на дату оценки	Отличий нет, корректировка не проводилась
Условия рынка (в части скидки к ценам предложений)	приравнивается к сделке	оферта	оферта	оферта	оферта	оферта	оферта	оферта	оферта	Отличия существенные, вводится поправка на условия рынка (в части скидки к ценам предложений)
Вид использования и (или) зонирование										
- категория	земли населенных пунктов	земли населенных пунктов	земли населенных пунктов	земли населенных пунктов	земли населенных пунктов	земли населенных пунктов	земли населенных пунктов	земли населенных пунктов	земли населенных пунктов	Отличий нет, корректировка не проводилась
- разрешенное использование	для индивидуального жилищного строительства и размещения объектов делового, общественного и коммерческого назначения	для индивидуального жилищного строительства	для индивидуального жилищного строительства	для индивидуального жилищного строительства	для индивидуального жилищного строительства	для индивидуального жилищного строительства	для индивидуального жилищного строительства	для индивидуального жилищного строительства	для индивидуального жилищного строительства	Отличия не существенные, корректировка не проводилась
Местоположение:										
- адрес объекта	Московская область, г. Балашиха (в районе д. Дятловка КП «Купаена Суты»)	Московская область, г. Балашиха (в районе д. Дятловка КП «Купаена Лайф-2»)	Московская область, г. Балашиха (в районе д. Дятловка КП «Купаена Лайф-2»)	Московская область, г. Балашиха (в районе д. Дятловка КП «Купаена Лайф-2»)	Московская область, г. Балашиха (в районе д. Дятловка КП «Купаена Суты»)	Московская область, г. Балашиха (в районе д. Дятловка КП «Купаена Лайф-2»)	Московская область, г. Балашиха (в районе д. Дятловка КП «Купаена Суты»)	Московская область, г. Балашиха (в районе д. Дятловка КП «Купаена Суты»)	Московская область, г. Балашиха (в районе д. Дятловка КП «Купаена Лайф-2»)	Отличия не существенные, корректировка не проводилась
- типовая территориальная зона в пределах региона	в пределах от 16 до 30 км от МКАД	в пределах от 16 до 30 км от МКАД	в пределах от 16 до 30 км от МКАД	в пределах от 16 до 30 км от МКАД	в пределах от 16 до 30 км от МКАД	в пределах от 16 до 30 км от МКАД	в пределах от 16 до 30 км от МКАД	в пределах от 16 до 30 км от МКАД	в пределах от 16 до 30 км от МКАД	Отличий нет, корректировка не проводилась
- типовая территориальная зона в пределах города	не определялась	не определялась	не определялась	не определялась	не определялась	не определялась	не определялась	не определялась	не определялась	Отличий нет, корректировка не проводилась
- удаление от МКАД, км	17	16	16	16	17	16	17	17	16	Отличия не существенные, корректировка не проводилась
Физические характеристики:										
- площадь, кв. м	3 603,0 и 4 396,0 («от 3 000 кв. м до 6 000 кв. м»)	2 900,0 («от 1 500 до 3 000 кв. м»)	1 450,0 («до 1 500 кв. м»)	1 452,0 («до 1 500 кв. м»)	876,0 («до 1 500 кв. м»)	1 027,0 («до 1 500 кв. м»)	666,0 («до 1 500 кв. м»)	859,0 («до 1 500 кв. м»)	1 162,0 («до 1 500 кв. м»)	Отличия существенные, вводится поправка на площадь
- наличие коммуникаций и улучшений	коммуникации: электричество и газификация – оплачиваются отдельно; улучшения – дороги, ограждение, фасадное и внешнее, детские и спортивные площадки – оплачиваются отдельно	коммуникации: электричество; инфраструктура поселка	коммуникации: электричество; инфраструктура поселка	коммуникации: электричество; инфраструктура поселка	коммуникации: электричество и газификация; инфраструктура поселка	коммуникации: электричество; инфраструктура поселка	коммуникации: электричество и газификация; инфраструктура поселка	коммуникации: электричество и газификация; инфраструктура поселка	коммуникации: электричество; инфраструктура поселка	Отличия существенные, вводится поправка на наличие коммуникаций и улучшений
- рельеф объекта	ровный	ровный	ровный	ровный	ровный	ровный	ровный	ровный	ровный	Отличий нет, корректировка не проводилась



Элементы сравнения	Объект оценки	Объект-аналог 1	Объект-аналог 2	Объект-аналог 3	Объект-аналог 4	Объект-аналог 5	Объект-аналог 6	Объект-аналог 7	Объект-аналог 8	Результаты сравнения
- форма объекта	относительно правильная (трапецевидная)	относительно правильная (трапецевидная)	относительно правильная (трапецевидная)	относительно правильная (трапецевидная)	относительно правильная (трапецевидная)	относительно правильная (трапецевидная)	относительно правильная (трапецевидная)	относительно правильная (трапецевидная)	относительно правильная (трапецевидная)	Отличий нет, корректировка не проводилась
Экономические характеристики										
- уровень операционных расходов	земельный налог в соответствии с действующим законодательством	земельный налог в соответствии с действующим законодательством	земельный налог в соответствии с действующим законодательством	земельный налог в соответствии с действующим законодательством	земельный налог в соответствии с действующим законодательством	земельный налог в соответствии с действующим законодательством	земельный налог в соответствии с действующим законодательством	земельный налог в соответствии с действующим законодательством	земельный налог в соответствии с действующим законодательством	Отличий нет, корректировка не проводилась
- условия аренды	представлены в табл. 5	нет данных	нет данных	нет данных	нет данных	нет данных	нет данных	нет данных	нет данных	Отличия выявить невозможно, корректировка не проводилась
- состав арендаторов	представлены в табл. 5	нет данных	нет данных	нет данных	нет данных	нет данных	нет данных	нет данных	нет данных	Отличия выявить невозможно, корректировка не проводилась
- иные характеристики	нет данных	нет данных	нет данных	нет данных	нет данных	нет данных	нет данных	нет данных	нет данных	Отличий нет, корректировка не проводилась
Наличие движимого имущества, не связанного с недвижимостью	отсутствует	отсутствует	отсутствует	отсутствует	отсутствует	отсутствует	отсутствует	отсутствует	отсутствует	Отличий нет, корректировка не проводилась
Другие характеристики										
- наличие подъездных дорог	есть	есть	есть	есть	есть	есть	есть	есть	есть	Отличий нет, корректировка не проводилась
- наличие факторов, повышающих стоимость объектов	нет	нет	нет	нет	нет	нет	нет	нет	нет	Отличий нет, корректировка не проводилась
- сведения о близости к объектам, нарушающим экологию местности	нет	нет	нет	нет	нет	нет	нет	нет	нет	Отличий нет, корректировка не проводилась
- наличие ограждения	нет	огорожен с 3-х сторон	огорожен с 2-х сторон	огорожен с 2-х сторон	огорожен по периметру	огорожен с 2-х сторон	огорожен по периметру	огорожен по периметру	огорожен по периметру	Отличия существенные, вводится поправка на наличие ограждения
- наличие системы освещения территории	есть	есть	есть	есть	есть	есть	есть	есть	есть	Отличий нет, корректировка не проводилась
- наличие охраны территории	есть	есть	есть	есть	есть	есть	есть	есть	есть	Отличий нет, корректировка не проводилась

Источник: 1. Анализ оценщика.

Таблица 68.

Сравнение объектов оценки и объектов-аналогов для земельных участков, классифицируемых как ГРУППА ПО ПЛОЩАДИ 3 (площадь объектов от 3 000 до 6 000 кв. м), ПОДГРУППА 2 (земельные участки, предназначенные под дорожную инфраструктуру)

Элементы сравнения	Объект оценки	Объект-аналог 1	Объект-аналог 2	Объект-аналог 3	Объект-аналог 4	Объект-аналог 5	Объект-аналог 6	Объект-аналог 7	Объект-аналог 8	Результаты сравнения
Передаваемые имуществом права, ограничения (обременения) этих прав	право собственности	право собственности	право собственности	право собственности	право собственности	право собственности	право собственности	право собственности	право собственности	Отличий нет, корректировка не проводилась
Условия финансирования	полная, единовременная оплата	полная, единовременная оплата	полная, единовременная оплата	полная, единовременная оплата	полная, единовременная оплата	полная, единовременная оплата	полная, единовременная оплата	полная, единовременная оплата	полная, единовременная оплата	Отличий нет, корректировка не проводилась
Условия продажи	розничная продажа	розничная продажа	розничная продажа	розничная продажа	розничная продажа	розничная продажа	розничная продажа	розничная продажа	розничная продажа	Отличий нет, корректировка не проводилась
Условия рынка (в части отношения даты оценки и дат ofert)	дата оценки	актуально на дату оценки	актуально на дату оценки	актуально на дату оценки	актуально на дату оценки	актуально на дату оценки	актуально на дату оценки	актуально на дату оценки	актуально на дату оценки	Отличий нет, корректировка не проводилась
Условия рынка (в части скидки к ценам предложений)	приравнивается к сделке	оферта	оферта	оферта	оферта	оферта	оферта	оферта	оферта	Отличия существенные, вводится поправка на условия рынка (в части скидки к ценам предложений)
Вид использования и (или) зонирование										



Элементы сравнения	Объект оценки	Объект-аналог 1	Объект-аналог 2	Объект-аналог 3	Объект-аналог 4	Объект-аналог 5	Объект-аналог 6	Объект-аналог 7	Объект-аналог 8	Результаты сравнения
- категория	земли населенных пунктов	земли населенных пунктов	земли населенных пунктов	земли населенных пунктов	земли населенных пунктов	земли населенных пунктов	земли населенных пунктов	земли населенных пунктов	земли населенных пунктов	Отличий нет, корректировка не проводилась
- разрешенное использование	под дорожную инфраструктуру	для индивидуального жилищного строительства	для индивидуального жилищного строительства	для индивидуального жилищного строительства	для индивидуального жилищного строительства и размещения объектов делового, общественно-го и коммерческого назначения	для индивидуального жилищного строительства	для индивидуального жилищного строительства и размещения объектов делового, общественно-го и коммерческого назначения	для индивидуального жилищного строительства и размещения объектов делового, общественно-го и коммерческого назначения	для индивидуального жилищного строительства	Отличия существенные, вводится поправка на разрешенное использование
Местоположение:										
- адрес объекта	Московская область, г. Балашиха (в районе д. Дятловка КП «Купавна Суті»)	Московская область, г. Балашиха (в районе д. Дятловка КП «Купавна Лайф-2»)	Московская область, г. Балашиха (в районе д. Дятловка КП «Купавна Лайф-2»)	Московская область, г. Балашиха (в районе д. Дятловка КП «Купавна Лайф-2»)	Московская область, г. Балашиха (в районе д. Дятловка КП «Купавна Суті»)	Московская область, г. Балашиха (в районе д. Дятловка КП «Купавна Лайф-2»)	Московская область, г. Балашиха (в районе д. Дятловка КП «Купавна Суті»)	Московская область, г. Балашиха (в районе д. Дятловка КП «Купавна Суті»)	Московская область, г. Балашиха (в районе д. Дятловка КП «Купавна Лайф-2»)	Отличия не существенные, корректировка не проводилась
- типовая территориальная зона в пределах региона	в пределах от 16 до 30 км от МКАД	в пределах от 16 до 30 км от МКАД	в пределах от 16 до 30 км от МКАД	в пределах от 16 до 30 км от МКАД	в пределах от 16 до 30 км от МКАД	в пределах от 16 до 30 км от МКАД	в пределах от 16 до 30 км от МКАД	в пределах от 16 до 30 км от МКАД	в пределах от 16 до 30 км от МКАД	Отличий нет, корректировка не проводилась
- типовая территориальная зона в пределах города	не определялась	не определялась	не определялась	не определялась	не определялась	не определялась	не определялась	не определялась	не определялась	Отличий нет, корректировка не проводилась
- удаление от МКАД, км	17	16	16	16	17	16	17	17	16	Отличия не существенные, корректировка не проводилась
Физические характеристики:										
- площадь, кв. м	3 191,0; 4 546,0; 5 804,0 («от 3 000 кв. м до 6 000 кв. м»)	2 900,0 («от 1 500 до 3 000 кв. м»)	1 450,0 («до 1 500 кв. м»)	1 452,0 («до 1 500 кв. м»)	876,0 («до 1 500 кв. м»)	1 027,0 («до 1 500 кв. м»)	666,0 («до 1 500 кв. м»)	859,0 («до 1 500 кв. м»)	1 162,0 («до 1 500 кв. м»)	Отличия существенные, вводится поправка на площадь
- наличие коммуникаций и улучшений	коммуникации: электричество и газификация – оплачиваются отдельно; улучшения – дороги, ограждение фасадов и внешнее, детские и спортивные площадки – оплачиваются отдельно	коммуникации: электричество; инфраструктура поселка	коммуникации: электричество; инфраструктура поселка	коммуникации: электричество; инфраструктура поселка	коммуникации: электричество и газификация; инфраструктура поселка	коммуникации: электричество; инфраструктура поселка	коммуникации: электричество и газификация; инфраструктура поселка	коммуникации: электричество и газификация; инфраструктура поселка	коммуникации: электричество; инфраструктура поселка	Отличия существенные, вводится поправка на наличие коммуникаций и улучшений
- рельеф объекта	ровный	ровный	ровный	ровный	ровный	ровный	ровный	ровный	ровный	Отличий нет, корректировка не проводилась
- форма объекта	вытянутая (с длиной, превышающей ширину более чем в 4 раза)	относительно правильная (трапециевидная)	относительно правильная (трапециевидная)	относительно правильная (трапециевидная)	относительно правильная (трапециевидная)	относительно правильная (трапециевидная)	относительно правильная (трапециевидная)	относительно правильная (трапециевидная)	относительно правильная (трапециевидная)	Отличия существенные, вводится поправка на форму объекта
Экономические характеристики										
- уровень операционных расходов	земельный налог в соответствии с действующим законодательством	земельный налог в соответствии с действующим законодательством	земельный налог в соответствии с действующим законодательством	земельный налог в соответствии с действующим законодательством	земельный налог в соответствии с действующим законодательством	земельный налог в соответствии с действующим законодательством	земельный налог в соответствии с действующим законодательством	земельный налог в соответствии с действующим законодательством	земельный налог в соответствии с действующим законодательством	Отличий нет, корректировка не проводилась
- условия аренды	представлены в табл. 5	нет данных	нет данных	нет данных	нет данных	нет данных	нет данных	нет данных	нет данных	Отличия выявить невозможно, корректировка не проводилась
- состав арендаторов	представлены в табл. 5	нет данных	нет данных	нет данных	нет данных	нет данных	нет данных	нет данных	нет данных	Отличия выявить невозможно, корректировка не проводилась
- иные характеристики	нет данных	нет данных	нет данных	нет данных	нет данных	нет данных	нет данных	нет данных	нет данных	Отличий нет, корректировка не проводилась
Наличие движимого имущества, не связанного с недвижимостью	отсутствует	отсутствует	отсутствует	отсутствует	отсутствует	отсутствует	отсутствует	отсутствует	отсутствует	Отличий нет, корректировка не проводилась
Другие характеристики										



Элементы сравнения	Объект оценки	Объект-аналог 1	Объект-аналог 2	Объект-аналог 3	Объект-аналог 4	Объект-аналог 5	Объект-аналог 6	Объект-аналог 7	Объект-аналог 8	Результаты сравнения
- наличие подъездных дорог	есть	есть	есть	есть	есть	есть	есть	есть	есть	Отличий нет, корректировка не проводилась
- наличие факторов, повышающих стоимость объектов	нет	нет	нет	нет	нет	нет	нет	нет	нет	Отличий нет, корректировка не проводилась
- сведения о близости к объектам, нарушающим экологию местности	нет	нет	нет	нет	нет	нет	нет	нет	нет	Отличий нет, корректировка не проводилась
- наличие ограждения	нет	огорожен с 3-х сторон	огорожен с 2-х сторон	огорожен с 2-х сторон	огорожен по периметру	огорожен с 2-х сторон	огорожен по периметру	огорожен по периметру	огорожен по периметру	Отличия существенные, вводится поправка на наличие ограждения
- наличие системы освещения территории	есть	есть	есть	есть	есть	есть	есть	есть	есть	Отличий нет, корректировка не проводилась
- наличие охраны территории	есть	есть	есть	есть	есть	есть	есть	есть	есть	Отличий нет, корректировка не проводилась

Источник: 1. Анализ оценщика.

Таблица 69.

Сравнение объектов оценки и объектов-аналогов для земельных участков, классифицируемых как ГРУППА ПО ПЛОЩАДИ 4 (площадь объектов от 6 000 до 10 000 кв. м), ПОДГРУППА 1 (земельные участки, расположенные внутри поселка)

Элементы сравнения	Объект оценки	Объект-аналог 1	Объект-аналог 2	Объект-аналог 3	Объект-аналог 4	Объект-аналог 5	Объект-аналог 6	Объект-аналог 7	Объект-аналог 8	Результаты сравнения
Передаваемые имущественные права, ограничения (обременения) этих прав	право собственности	право собственности	право собственности	право собственности	право собственности	право собственности	право собственности	право собственности	право собственности	Отличий нет, корректировка не проводилась
Условия финансирования	полная, единовременная оплата	полная, единовременная оплата	полная, единовременная оплата	полная, единовременная оплата	полная, единовременная оплата	полная, единовременная оплата	полная, единовременная оплата	полная, единовременная оплата	полная, единовременная оплата	Отличий нет, корректировка не проводилась
Условия продажи	розничная продажа	розничная продажа	розничная продажа	розничная продажа	розничная продажа	розничная продажа	розничная продажа	розничная продажа	розничная продажа	Отличий нет, корректировка не проводилась
Условия рынка (в части отношения даты оценки и дат ofert)	дата оценки	актуально на дату оценки	актуально на дату оценки	актуально на дату оценки	актуально на дату оценки	актуально на дату оценки	актуально на дату оценки	актуально на дату оценки	актуально на дату оценки	Отличий нет, корректировка не проводилась
Условия рынка (в части скидки к ценам предложений)	приравнивается к сделке	оферта	оферта	оферта	оферта	оферта	оферта	оферта	оферта	Отличия существенные, вводится поправка на условия рынка (в части скидки к ценам предложений)
Вид использования и (или) зонирование										
- категория	земли населенных пунктов	земли населенных пунктов	земли населенных пунктов	земли населенных пунктов	земли населенных пунктов	земли населенных пунктов	земли населенных пунктов	земли населенных пунктов	земли населенных пунктов	Отличий нет, корректировка не проводилась
- разрешенное использование	для индивидуального жилищного строительства и размещения объектов делового, общественного и коммерческого назначения	для индивидуального жилищного строительства	для индивидуального жилищного строительства	для индивидуального жилищного строительства	для индивидуального жилищного строительства и размещения объектов делового, общественного и коммерческого назначения	для индивидуального жилищного строительства	для индивидуального жилищного строительства и размещения объектов делового, общественного и коммерческого назначения	для индивидуального жилищного строительства и размещения объектов делового, общественного и коммерческого назначения	для индивидуального жилищного строительства	Отличия не существенные, корректировка не проводилась
Местоположение:										
- адрес объекта	Московская область, г. Балашиха (в районе д. Дятловка КП «Купава Суті»)	Московская область, г. Балашиха (в районе д. Дятловка КП «Купава Лайф-2»)	Московская область, г. Балашиха (в районе д. Дятловка КП «Купава Лайф-2»)	Московская область, г. Балашиха (в районе д. Дятловка КП «Купава Лайф-2»)	Московская область, г. Балашиха (в районе д. Дятловка КП «Купава Суті»)	Московская область, г. Балашиха (в районе д. Дятловка КП «Купава Лайф-2»)	Московская область, г. Балашиха (в районе д. Дятловка КП «Купава Суті»)	Московская область, г. Балашиха (в районе д. Дятловка КП «Купава Суті»)	Московская область, г. Балашиха (в районе д. Дятловка КП «Купава Лайф-2»)	Отличия не существенные, корректировка не проводилась
- типовая территориальная зона в пределах региона	в пределах от 16 до 30 км от МКАД	в пределах от 16 до 30 км от МКАД	в пределах от 16 до 30 км от МКАД	в пределах от 16 до 30 км от МКАД	в пределах от 16 до 30 км от МКАД	в пределах от 16 до 30 км от МКАД	в пределах от 16 до 30 км от МКАД	в пределах от 16 до 30 км от МКАД	в пределах от 16 до 30 км от МКАД	Отличий нет, корректировка не проводилась
- типовая территориальная зона в пределах города	не определялась	не определялась	не определялась	не определялась	не определялась	не определялась	не определялась	не определялась	не определялась	Отличий нет, корректировка не проводилась
- удаление от МКАД, км	17	16	16	16	17	16	17	17	16	Отличия не существенные, корректировка не проводилась
Физические характеристики:										



Элементы сравнения	Объект оценки	Объект-аналог 1	Объект-аналог 2	Объект-аналог 3	Объект-аналог 4	Объект-аналог 5	Объект-аналог 6	Объект-аналог 7	Объект-аналог 8	Результаты сравнения
- площадь, кв. м	6 792,0 («от 6 000 кв. м до 10 000 кв. м»)	2 900,0 («от 1 500 до 3 000 кв. м»)	1 450,0 («до 1 500 кв. м»)	1 452,0 («до 1 500 кв. м»)	876,0 («до 1 500 кв. м»)	1 027,0 («до 1 500 кв. м»)	666,0 («до 1 500 кв. м»)	859,0 («до 1 500 кв. м»)	1 162,0 («до 1 500 кв. м»)	Отличия существенные, вводится поправка на площадь
- наличие коммуникаций и улучшений	коммуникации: электричество и газификация – оплачиваются отдельно; улучшения – дороги, ограждение фасадное и внешнее, детские и спортивные площадки – оплачиваются отдельно	коммуникации: электричество; инфраструктура поселка	коммуникации: электричество; инфраструктура поселка	коммуникации: электричество; инфраструктура поселка	коммуникации: электричество и газификация; инфраструктура поселка	коммуникации: электричество; инфраструктура поселка	коммуникации: электричество и газификация; инфраструктура поселка	коммуникации: электричество и газификация; инфраструктура поселка	коммуникации: электричество; инфраструктура поселка	Отличия существенные, вводится поправка на наличие коммуникаций и улучшений
- рельеф объекта	ровный	ровный	ровный	ровный	ровный	ровный	ровный	ровный	ровный	Отличий нет, корректировка не проводилась
- форма объекта	относительно правильная (трапециевидная)	относительно правильная (трапециевидная)	относительно правильная (трапециевидная)	относительно правильная (трапециевидная)	относительно правильная (трапециевидная)	относительно правильная (трапециевидная)	относительно правильная (трапециевидная)	относительно правильная (трапециевидная)	относительно правильная (трапециевидная)	Отличий нет, корректировка не проводилась
Экономические характеристики										
- уровень операционных расходов	земельный налог в соответствии с действующим законодательством	земельный налог в соответствии с действующим законодательством	земельный налог в соответствии с действующим законодательством	земельный налог в соответствии с действующим законодательством	земельный налог в соответствии с действующим законодательством	земельный налог в соответствии с действующим законодательством	земельный налог в соответствии с действующим законодательством	земельный налог в соответствии с действующим законодательством	земельный налог в соответствии с действующим законодательством	Отличий нет, корректировка не проводилась
- условия аренды	представлены в табл. 5	нет данных	нет данных	нет данных	нет данных	нет данных	нет данных	нет данных	нет данных	Отличия выявить невозможно, корректировка не проводилась
- состав арендаторов	представлены в табл. 5	нет данных	нет данных	нет данных	нет данных	нет данных	нет данных	нет данных	нет данных	Отличия выявить невозможно, корректировка не проводилась
- иные характеристики	нет данных	нет данных	нет данных	нет данных	нет данных	нет данных	нет данных	нет данных	нет данных	Отличий нет, корректировка не проводилась
Наличие движимого имущества, не связанного с недвижимостью	отсутствует	отсутствует	отсутствует	отсутствует	отсутствует	отсутствует	отсутствует	отсутствует	отсутствует	Отличий нет, корректировка не проводилась
Другие характеристики										
- наличие подъездных дорог	есть	есть	есть	есть	есть	есть	есть	есть	есть	Отличий нет, корректировка не проводилась
- наличие факторов, повышающих стоимость объектов	нет	нет	нет	нет	нет	нет	нет	нет	нет	Отличий нет, корректировка не проводилась
- сведения о близости к объектам, нарушающим экологию местности	нет	нет	нет	нет	нет	нет	нет	нет	нет	Отличий нет, корректировка не проводилась
- наличие ограждения	нет	огорожен с 3-х сторон	огорожен с 2-х сторон	огорожен с 2-х сторон	огорожен по периметру	огорожен с 2-х сторон	огорожен по периметру	огорожен по периметру	огорожен по периметру	Отличия существенные, вводится поправка на наличие ограждения
- наличие системы освещения территории	есть	есть	есть	есть	есть	есть	есть	есть	есть	Отличий нет, корректировка не проводилась
- наличие охраны территории	есть	есть	есть	есть	есть	есть	есть	есть	есть	Отличий нет, корректировка не проводилась

Источник: 1. Анализ оценщика.

Определение корректировок цен аналогов, соответствующих характеру и степени отличий каждого аналога от оцениваемого объекта (внесение корректировок)

Анализ данных представленных в табл. 63 показывает, что к удельной цене объектов-аналогов необходимо внести следующие поправки:

- поправку на условия рынка (в части скидки к ценам предложений);
- поправку на физические характеристики (в части площади);
- поправку на физические характеристики (в части наличия коммуникаций и улучшений);
- поправку на другие характеристики (в части наличия ограждения).



Анализ данных представленных в табл. 64 показывает, что к удельной цене объектов-аналогов необходимо внести следующие поправки:

- поправку на условия рынка (в части скидки к ценам предложений);
- поправку на вид использования (в части разрешенного использования);
- поправку на физические характеристики (в части площади);
- поправку на физические характеристики (в части наличия коммуникаций и улучшений);
- поправку на физические характеристики (в части формы объекта);
- поправку на другие характеристики (в части наличия ограждения).

Анализ данных представленных в табл. 65 показывает, что к удельной цене объектов-аналогов необходимо внести следующие поправки:

- поправку на условия рынка (в части скидки к ценам предложений);
- поправку на физические характеристики (в части площади);
- поправку на физические характеристики (в части наличия коммуникаций и улучшений);
- поправку на другие характеристики (в части наличия ограждения).

Анализ данных представленных в табл. 66 показывает, что к удельной цене объектов-аналогов необходимо внести следующие поправки:

- поправку на условия рынка (в части скидки к ценам предложений);
- поправку на вид использования (в части разрешенного использования);
- поправку на физические характеристики (в части площади);
- поправку на физические характеристики (в части наличия коммуникаций и улучшений);
- поправку на другие характеристики (в части наличия ограждения).

Анализ данных представленных в табл. 67 показывает, что к удельной цене объектов-аналогов необходимо внести следующие поправки:

- поправку на условия рынка (в части скидки к ценам предложений);
- поправку на физические характеристики (в части площади);
- поправку на физические характеристики (в части наличия коммуникаций и улучшений);
- поправку на другие характеристики (в части наличия ограждения).

Анализ данных представленных в табл. 68 показывает, что к удельной цене объектов-аналогов необходимо внести следующие поправки:

- поправку на условия рынка (в части скидки к ценам предложений);
- поправку на вид использования (в части разрешенного использования);
- поправку на физические характеристики (в части площади);
- поправку на физические характеристики (в части наличия коммуникаций и улучшений);
- поправку на физические характеристики (в части формы объекта);
- поправку на другие характеристики (в части наличия ограждения).

Анализ данных представленных в табл. 69 показывает, что к удельной цене объектов-аналогов необходимо внести следующие поправки:

- поправку на условия рынка (в части скидки к ценам предложений);
- поправку на физические характеристики (в части площади);
- поправку на физические характеристики (в части наличия коммуникаций и улучшений);
- поправку на другие характеристики (в части наличия ограждения).

Корректировка по каждому из элементов сравнения цен каждого аналога, сглаживающая их отличия от оцениваемого объекта (внесение в значения единиц сравнения корректировок для устранения различий между объектом оценки и аналогами (при необходимости)), описание проведенных корректировок.

Поправка на наличие коммуникаций – дополнительные затраты (платежи).

С учетом того, что в указанную цену предложений объектов-аналогов входят дополнительные затраты (платежи), а именно:

А) для земельных участков, расположенных в КП «Купавна Сити»:

- затраты на услуги по заключению сделки (Договор брони Астерра) – 90 000 руб. для каждого отдельного участка, вне зависимости от его площади;
- затраты на инфраструктуру и подключение к коммуникациям (электричество) поселка – 750 000 руб. для каждого отдельного участка, вне зависимости от его площади;
- затраты на подключение к коммуникациям (газ) поселка – 70 000 руб. для каждого отдельного



участка, вне зависимости от его площади.

Б) согласно данным, предоставленным представителем отдела продаж Компании «Астерра Девелопмент» (тел. +7 (495) 431-98-49), стоимость дополнительных затрат/платежей (услуг по заключению сделки, инфраструктуры и подключения к коммуникациям посёлка (электричество)) для каждого отдельного участка, в зависимости от его площади составляет:

- в КП «Купавна Лайф-2» 375 000 руб.,

то необходимо указанные цены затрат вычесть из цены предложений и сделок, так как оцениваемые земельные участки оцениваются без учета каких-либо коммуникаций и улучшений (дополнительных затрат (платежей)).

Таким образом, значение данной поправки для цен предложений, указанных в офертах (объекты-аналоги № 4, 6, 7) составляет (минус) 910 000 руб.

Значение данной поправки для цен предложений, указанных в офертах (объекты-аналоги № 1-3, 5 и 8) составляет (минус) 375 000 руб.

Поправка на условия рынка (в части скидки к ценам предложений).

Как правило, при закрытии сделок по купле-продаже недвижимости, возможно, некоторое снижение платежа (в результате торга).

Основной мотивацией участников сделки купли-продажи недвижимости является максимизация собственной выгоды, проявляющаяся в некотором снижении платежа (в результате торга) от первоначально ожидаемого продавцом. Анализ открытых источников позволил выявить результаты ряда исследований посвященных анализу величины поправки на торг для различных объектов недвижимости.

В рамках настоящего отчета величина поправки на условия рынка (в части скидки к ценам предложений) определена на основе данных, представленных на аналитическом портале www.statrelt.ru (см. табл. 70).

Таблица 70.

Значения величины поправки на уторгование для земельных участков							
Скидки на торг, уторгование при продаже земельных участков на 01.01.2025 года							
Категория: Корректировки рыночной стоимости земельных участков (опубликовано 17.01.2025 г.)							
Коэффициенты Скидки на торг - отношение цен фактических рыночных сделок к ценам рекламных предложений земельных участков, опубликованных на федеральных и региональных сайтах Российской Федерации.							
Определены на основе опроса участников рынка (собственников объектов недвижимости, инвесторов или их представителей), проведенного по итогам прошедшего квартала на сайте Statrelt.							
№	Объекты недвижимости	Нижняя граница	Верхняя граница	Среднее значение по РФ-1	По регионам ³		
					А группа	Б группа	В группа
1	Земли населенных пунктов для смешанной коммерческой (офисные, торговые, коммунальные, складские, производственные) и жилой застройки - в зависимости от плотности застройки и престижности окружающей территории, вида разрешенного использования, пешеходного и транспортного трафика, общей площади и инженерной обеспеченности участка, качества дорог	0,89	0,97	0,95	0,95	0,95	0,94
2	Земли населенных пунктов под многоэтажную преимущественно жилую застройку - в зависимости от плотности застройки окружающей территории и технической возможности подведения инженерных коммуникаций, престижности района и социального окружения, общей площади участка, степени развития общественного транспорта	0,91	0,97	0,95	0,95	0,95	0,94
3	Земли населенных пунктов под ИЖС ¹ , ЛПХ, ДНП и СНТ - в зависимости от развитости населенного пункта, эстетических характеристик участка (лес, река, водоем и т.п.), престижности района и социального окружения, технической возможности подведения инженерных коммуникаций, общей площади участка, степени развития общественного транспорта	0,84	0,99	0,95	0,95	0,95	0,94
4	ДНП ¹ и СНТ на землях сельскохозяйственного назначения - в зависимости от приближенности к населенному пункту, эстетических характеристик участка (лес, река, водоем и т.п.), престижности района и социального окружения, технической возможности подведения инженерных коммуникаций, общей площади участка, степени развития общественного транспорта	0,84	0,97	0,94	0,94	0,94	0,93
5	Земли промышленности, транспорта, связи и иного специального назначения - в зависимости от плотности застройки окружающей территории и технической возможности подведения инженерных коммуникаций, общей площади участка, транспортного трафика, класса подъездных дорог	0,74	0,92	0,88	0,89	0,88	0,86
6	Сельскохозяйственного назначения - в зависимости от приближенности к крупному центру сбыта их продукции, качества почвы, наличия транспортной и инженерной инфраструктур, общей площади участка	0,66	0,93	0,83	0,84	0,83	0,80
7	Земельные участки сельскохозяйственного назначения с возможностью изменения категории - в зависимости от эстетических характеристик участка (лес, река, водоем и т.п.), технической возможности подведения инженерных коммуникаций и общей площади участка	0,78	0,97	0,92	0,92	0,92	0,90

Указанные скидки на торг для земельных участков действительны только в случае, когда категория и вид разрешенного использования участка соответствует наиболее эффективному использованию (п. 15 ФСО-7 Приказа Минэкономразвития России от 25 сентября 2014 года № 511).

Примечание:

1. Земли ИЖС - для индивидуального жилищного строительства, земли ЛПХ - для личного подсобного хозяйства с правом постройки индивидуального жилого дома, земли ДНП - для дачного строительства, земли СНТ - для садоводства.

2. При достаточном аргументировании и обосновании заинтересованные стороны сделки размер скидки (коэффициент) может быть согласованно принят в пределах:

- нижней границы значений - менее ликвидные земельные участки, например, значительной площади, или расположенные на территориях с низкой плотностью застройки, или с низкими качественными характеристиками окружения;

- верхней границы - участки с высокими качественными характеристиками для данного назначения и вида разрешенного использования, типичной для рынка общей площадью, расположенные на плотно застроенной территории, в престижном окружении (месте), с высоким пешеходным или транспортным трафиком, обеспеченные инженерной и транспортной инфраструктурой.

3. Анализ объявлений в сети интернет с предложениями объектов недвижимости Российской Федерации выявил влияние местоположения на некоторые корректировки рыночной стоимости: скидка на торг, сроки ликвидности.

По степени влияния местоположения на корректировки сформированы группы населенных пунктов и прилегающих к ним земель (с учетом утраты от 02.05.2023 года):

- А-группа: город Москва в пределах МКАД, Зеленоград и город-спутник Москва - Балашиха, Королева, Котельники, Красногорск, Люберцы, Мытищи, Реутов, Химки; г. Санкт-Петербург в пределах КАД, г. Сочи и города черноморского побережья Краснодарского края; г. Севастополь; г. Ялта, г. Алупка, г. Евпатория; а также земельные участки их прилегающих территорий;

- Б-группа: областные, республиканские и правые города-центры с агломерациями и их города-спутники, расположенные в пределах 30-ти километровых зоны от регионального центра, территории Москвы и города Московской области, не вошедшие в А-группу, а также города Ленинградской области и другие города Российской Федерации с численностью населения более 50 тысяч человек, не вошедшие в А-группу, а также земельные участки их прилегающих территорий;

- В-группа: остальные города и населенные пункты Российской Федерации, не вошедшие в А-группу и Б-группу, а также земельные участки их прилегающих территорий.

Источник: 1. <https://statrelt.ru/statistika-rynka/statistika-na-01-01-2025-q/korrektirovki-stoimosti-zemelnykh-uchastkov/3694-skidki-na-torg-utorgovanie-pri-prodazhe-zemelnykh-uchastkov-na-01-01-2025-goda>.

Таким образом, значение поправки на условия рынка (в части скидки к ценам предложений) для всех объектов-аналогов принято равным значению данной поправки при продаже земельных участков в населенных пунктах группы Б в размере (минус) 5%, так как совершить сделку купли - продажи объекта недвижимости со средней величиной скидки наиболее рационально, как для продавца, так и для покупателя.

Поправка на вид использования (разрешенное использование объекта).

Ввиду того, что среди оцениваемых земельных участков есть земельные участки (кадастровые номера):

- 50:15:0071201:1514 - используется в качестве объектов дорожной инфраструктуры поселка

Передан через Диадок 24.01.2025 15:12 GMT+03:00

1ae8c4b3-794c-47b8-a898-f03c8572cc

Страница 143 из 264

(въездная группа (КПП) поселка);

- 50:15:0071201:1399, 50:15:0071201:1402, 50:15:0071201:1405, 50:15:0071201:1407 - относятся к земельным участкам, которые используются в качестве объектов дорожной инфраструктуры поселка (прилегающие к дорогам участки, а также внутренние дороги и проезды поселка),

то необходимо скорректировать стоимость этих участков на их разрешенное использование, т.к. эти участки будут находиться в общем пользовании собственников остальных участков.

Значение корректирующего коэффициента (поправки) определялось на основе данных о корректировках на вид разрешенного использования земельного участка - рассчитанных отношением удельных рыночных цен земельных участков различных видов разрешенного использования к средней удельной рыночной стоимости участков, предназначенных для многоэтажной жилой застройки, значения которых представлены ниже.

Наименования видов разрешенного использования приведены в соответствии с Классификатором ВРИ земельных участков согласно Приказу Федеральной службы государственной регистрации, кадастра и картографии от 10 ноября 2020 г. N П/0412 с последующими изменениями.

В качестве источника информации для определения поправки на вид разрешенного использования оценщиком использовались данные, опубликованные на сайте: <https://statrielt.ru/statistika-rynka/statistika-na-01-01-2024g/korrektirovki-stoimosti-zemli/3394-na-razreshennoe-ispolzovanie-zemelnogo-uchastka-korrektirovki-na-01-01-2024-goda>.

Ниже приводятся данные об отношении цены земельного участка под основной вид деятельности к удельной цене земельного участка под благоустройство окружающей территории, объекты инфраструктуры и/или с невозможностью использования под профильную застройку.



на Разрешенное использование земельного участка - корректировки на 01.01.2024 года

Категория: Корректировки рыночной стоимости земельных участков (опубликовано 16.01.2024 г.)

Собственники стремятся использовать землю максимально эффективно с учетом особенностей местоположения. Разрешенное использование земельного участка определяется собственником в рамках целевого назначения (категории) земли и градостроительного зонирования.

Корректировка на вид разрешенного использования земельного участка (ВРИ) - рассчитаны отношения удельных рыночных цен земельных участков различных видов разрешенного использования к средней удельной рыночной стоимости участков, предназначенных для многоэтажной жилой застройки. Наименования видов разрешенного использования приведены в соответствии с Классификатором ВРИ земельных участков согласно Приказу Федеральной службы государственной регистрации, кадастра и картографии от 10 ноября 2020 г. N П/0412 с последующими изменениями.

В расчете были использованы рыночные данные о земельных участках различных видов разрешенного использования, используемых по назначению, аналогичных либо приведенных к аналогичным по остальным параметрам.

Исследования рынков всех категорий земельных участков показывает, что зависимость рыночной стоимости единицы площади участка от вида разрешенного использования находится в значительных пределах, но вполне устойчива по территориям и по времени действия. Существенный размах значений верхней и нижней границ обусловлен различием районов местонахождения земельных участков и категорией земель.

Корректировка может быть определена делением "Средних значений" соотношения удельных рыночных цен аналогичных по остальным параметрам земельных участков" соответствующих видов разрешенного использования.

Данные корректировки действительны только для реально-используемых и востребованных земельных участков, поскольку основаны на выборке объявлений о продаже лишь фактически предлагаемых на рынке участков, представляющих рыночную ценность.

Средние значения соотношения удельных рыночных цен с различными видами разрешенного использования земельных участков, аналогичных по остальным параметрам.

Итоги расчета StatRielt на основе актуальных рыночных данных о земельных участках, предлагаемых к продаже за истекший квартал:

Наименование вида разрешенного использования земельного участка	Описание вида разрешенного использования земельного участка	Код (числовое обозначение) вида разрешенного использования земельного участка	Нижняя граница	Верхняя граница	Среднее значение соотношения удельных рыночных цен аналогичных по остальным параметрам земельных участков
Сельскохозяйственное использование	Ведение сельского хозяйства. Содержание данного вида разрешенного использования включает в себя размещение зданий и сооружений, используемых для хранения и переработки сельскохозяйственной продукции	1.0			
Растениеводство	Осуществление хозяйственной деятельности, связанной с выращиванием сельскохозяйственных культур. Содержание данного вида разрешенного использования включает в себя содержание видов разрешенного использования с кодами 1.2-1.6	1.1			
Выращивание зерновых и иных сельскохозяйственных культур	Осуществление хозяйственной деятельности на сельскохозяйственных угодьях, связанной с производством зерновых, бобовых, кормовых, технических, масличных, эфиромасличных и иных сельскохозяйственных культур	1.2	0,0008	0,0031	0,0018



Жилая застройка	Размещение жилых домов различного вида. Содержание данного вида разрешенного использования включает в себя содержание видов разрешенного использования с кодами 2.1 - 2.3, 2.5 - 2.7.1	2.0			
Для индивидуального жилищного строительства	Размещение жилого дома (отдельно стоящего здания количеством надземных этажей не более чем три, высотой не более двадцати метров, которое состоит из комнат и помещений вспомогательного использования, предназначенных для удовлетворения гражданами бытовых и иных нужд, связанных с их проживанием в таком здании, не предназначенного для раздела на самостоятельные объекты недвижимости); выращивание сельскохозяйственных культур; размещение гаражей для собственных нужд и хозяйственных построек	2.1	0,16	0,45	0,31
Малозэтажная многоквартирная жилая застройка	Размещение малозэтажных многоквартирных домов (многоквартирные дома высотой до 4 этажей, включая мансардный); обустройство спортивных и детских площадок, площадок для отдыха; размещение объектов обслуживания жилой застройки во встроенных, пристроенных и встроенно-пристроенных помещениях малозэтажного многоквартирного дома, если общая площадь таких помещений в малозэтажном многоквартирном доме не составляет более 15% общей площади помещений дома	2.1.1	0,25	0,54	0,39
Для ведения личного подсобного хозяйства (приусадебный земельный участок)	Размещение жилого дома, указанного в описании вида разрешенного использования с кодом 2.1, производством сельскохозяйственной продукции, размещение гаража и иных вспомогательных сооружений; содержание сельскохозяйственных животных	2.2	0,06	0,32	0,19
Блокированная жилая застройка	Размещение жилого дома, блокированного с другим жилым домом (другими жилыми домами) в одном ряду общей боковой стеной (общими боковыми стенами) без проемов и имеющего отдельный выход на земельный участок; разведение декоративных и плодовых деревьев, овощных и ягодных культур; размещение гаражей для собственных нужд и иных вспомогательных сооружений; обустройство спортивных и детских площадок, площадок для отдыха	2.3	0,21	0,50	0,35
Передаваемое жилье	Размещение сооружений, пригодных к использованию в качестве жилья (палаточные городки, кемпинги, жилые вагончики, жилые прицепы), в том числе с возможностью подключения названных объектов к инженерным сетям, находящимся на земельном участке или на земельных участках, имеющих инженерные сооружения, предназначенных для общего пользования	2.4	0,17	0,40	0,28
Среднеэтажная жилая застройка	Размещение многоквартирных домов этажностью не выше восьми этажей (4 - 8 эт) благоустройство и озеленение территории; размещение подземных гаражей и автостоянок; обустройство спортивных и детских площадок, площадок для отдыха; размещение объектов обслуживания жилой застройки во встроенных, пристроенных и встроенно-пристроенных помещениях многоквартирного дома, если общая площадь таких помещений в многоквартирном доме не составляет более 20% общей площади помещений дома	2.5	0,41	0,78	0,59
Многоэтажная жилая застройка (высотная застройка)	Размещение многоквартирных домов этажностью девять этажей и выше; благоустройство и озеленение придомовых территорий; обустройство спортивных и детских площадок, хозяйственных площадок и площадок для отдыха; размещение подземных гаражей и автостоянок; размещение объектов обслуживания жилой застройки во встроенных, пристроенных и встроенно-пристроенных помещениях многоквартирного дома в отдельных помещениях дома, если площадь таких помещений в многоквартирном доме не составляет более 15% от общей площади дома	2.6			1,00
Обслуживание жилой застройки	Размещение объектов капитального строительства, размещение которых предусмотрено видами разрешенного использования с кодами 3.1, 3.2, 3.3, 3.4, 3.4.1, 3.5.1, 3.6, 3.7, 3.10.1, 4.1, 4.3, 4.4, 4.6, 5.1.2, 5.1.3, если их размещение необходимо для обслуживания жилой застройки, а также связано с проживанием граждан, не нарушает права окружающей среде и санитарному благополучию, не нарушает права жителей, не требует установления санитарной зоны	2.7			
Земельные участки общего назначения	Земельные участки, являющиеся имуществом общего пользования и предназначенные для общего использования правообладателями земельных участков, расположенных в границах территории ведения гражданами садоводства или огородничества для собственных нужд, и (или) для размещения объектов капитального строительства, относящихся к имуществу общего пользования	13.0			
Ведение огородничества	Осуществление отдыха и (или) выращивания гражданами для собственных нужд сельскохозяйственных культур; размещение хозяйственных построек, не являющихся объектами недвижимости, предназначенных для хранения инвентаря и урожая сельскохозяйственных культур	13.1	0,02	0,04	0,031
Ведение садоводства	Осуществление отдыха и (или) выращивания гражданами для собственных нужд сельскохозяйственных культур; размещение для собственных нужд садового дома, жилого дома, указанного в описании вида разрешенного использования с кодом 2.1, хозяйственных построек и гаражей для собственных нужд	13.2	0,08	0,53	0,28
Земельные участки, входящие в состав общего имущества собственников индивидуальных жилых домов в малоэтажном жилом комплексе	Земельные участки, относящиеся к общему имуществу собственников индивидуальных жилых домов в малоэтажном жилом комплексе и предназначенные для удовлетворения потребностей собственников индивидуальных жилых домов в малоэтажном жилом комплексе и (или) для размещения объектов капитального строительства, иного имущества, относящегося к общему имуществу собственников индивидуальных жилых домов в малоэтажном жилом комплексе	14.0	0,07	0,33	0,19

Источники: 1. <https://statirelt.ru/statistika-rynka/statistika-na-01-01-2024q/korrektirovki-stoimosti-zemli/3394-na-razreshennoe-ispolzovanie-zemelno-uchastka-korrektirovki-na-01-01-2024-goda>

Примечание: использованы данные по итогам 4 кв.2023 г., т.к. аналогичные данные за более поздние периоды отсутствуют (не опубликованы коэффициенты для вида разрешенного использования «Земельные участки, входящие в состав общего имущества собственников индивидуальных жилых домов в малоэтажном жилом комплексе»).

Значение данного корректирующего коэффициента (поправки) определялось как отношение нижней границы коэффициента для земельных участков, входящих в состав общего имущества собственников индивидуальных жилых домов в малоэтажном жилом комплексе (земельные участки, относящиеся к общему имуществу собственников индивидуальных жилых домов в малоэтажном жилом комплексе и предназначенные для удовлетворения потребностей собственников индивидуальных жилых домов в малоэтажном жилом комплексе и (или) для размещения объектов капитального строительства, иного имущества, относящегося к общему имуществу собственников индивидуальных жилых домов в малоэтажном жилом комплексе) и верхней границы коэффициента для земельных участков под индивидуальное жилищное строительство, т.к., по мнению оценщика, различие в стоимости земельных участков, предназначенных под строительство объектов инфраструктуры - вспомогательных объектов, и земельных участков, предназначенных непосредственно для индивидуального жилищного строительства (строительства индивидуальных жилых домов), должно быть максимальным.

Таким образом, рассчитанное значение данного коэффициента, с учетом округлений, составит $0,07/0,45=0,16$, что эквивалентно поправке (минус) 84%.

Поправка на физические характеристики (в части площади).

В общем случае фактор масштаба (общая площадь) оказывает существенное влияние на удельную стоимость объектов недвижимости, что отражается на ценах сделок с указанными объектами недвижимости. А именно, увеличение общей площади объекта ведёт к снижению удельной стоимости этого объекта.

Так как оцениваемые земельные участки по площади делятся на группы:

Передан через Диадок 24.01.2025 15:12 GMT+03:00

1ae8c4b3-794c-47b8-a898-f03c8e57c2cc

Страница 145 из 264



- группа 1 – земельные участки, площадь которых находится в диапазоне «до 1 500 кв. м»;
- группа 2 – земельные участки, площадь которых находится в диапазоне «от 1 500 кв. м до 3 000 кв. м»;
- группа 3 – земельные участки, площадь которых находится в диапазоне «от 3 000 кв. м до 6 000 кв. м»;
- группа 4 – земельные участки, площадь которых находится в диапазоне «от 6 000 кв. м до 10 000 кв. м»;

в то время, как площадь объектов-аналогов находится в диапазонах «до 1 500 кв. м» и «от 1 500 кв. м до 3 000 кв. м», то оценщик принял решение ввести поправку на площадь объектов.

В открытых источниках информации существуют систематизированные исследования определяющие степень влияния фактора масштаба (площади) земельных участков в зависимости от диапазона, к которому принадлежит площадь земельного участка.

В рамках настоящего отчета величина поправки на площадь объектов определена на основе информации, представленной в издании «Справочник оценщика недвижимости - 2020. Земельные участки. Часть 2. Физические характеристики объекта. Характеристики, отражающие функциональное назначение объекта. Передаваемые имущественные права. Скидки на торг. Коэффициенты капитализации. Полная версия. Под редакцией Лейфера Л.А.», Нижний Новгород, 2020 год, т.к. в этом издании приведены градация диапазонов площади и значения поправок на площадь конкретно для земельных участков, предназначенных для индивидуального жилищного строительства (ИЖС), к которым относятся оцениваемые объекты.

Масштабный фактор представляет собой коэффициент уменьшения/увеличения удельной цены земельных участков в зависимости от диапазонов площади, к которым принадлежит площадь объекта оценки и объекта-аналога.

Значения корректирующих коэффициентов цен предложений в зависимости от площади объектов представлены в табл. 71.

Таблица 71.

Данные о средних значениях масштабного фактора для земельных участков под индивидуальное жилищное строительство (ИЖС), усредненные данные по России

Справочник оценщика недвижимости-2020. Земельные участки. Часть II. Полная версия по состоянию на октябрь 2020 г.

Таблица 35

Земельные участки под ИЖС. Данные, усредненные по России						
Площадь, кв.м		аналог				
		<1500	1500-3000	3000-6000	6000-10000	>10000
объект оценки	<1500	1,00	1,17	1,30	1,42	1,47
	1500-3000	0,85	1,00	1,11	1,21	1,25
	3000-6000	0,77	0,90	1,00	1,09	1,13
	6000-10000	0,70	0,83	0,92	1,00	1,03
	>10000	0,68	0,80	0,88	0,97	1,00

Источник: 1. «Справочник оценщика недвижимости - 2020. Земельные участки. Часть 2. Физические характеристики объекта. Характеристики, отражающие функциональное назначение объекта. Передаваемые имущественные права. Скидки на торг. Коэффициенты капитализации. Полная версия. Под редакцией Лейфера Л.А.», Нижний Новгород, 2020 год.

Значение поправки на площадь определялось на основе зависимости:

$$П = (K - 1) * 100\%$$

где:

K - коэффициент уменьшения/увеличения удельной цены объекта-аналога в зависимости от диапазона площади.

Значения поправки на площадь объекта для оцениваемых объектов, относящихся по площади к группе 1 (площадь до 1 500 кв. м), представлены в табл. 72.



Таблица 72.

**Значения поправки на площадь объекта для оцениваемых объектов, относящихся к группе 1
(площадь до 1 500 кв. м)**

Объект-аналог	Диапазон площади объектов оценки, кв. м	Площадь объекта-аналога, кв. м	Поправка на площадь, %
Объект-аналог 1	до 1 500	2 900,0 (от 1 500 кв. м до 3 000 кв. м)	17
Объект-аналог 2	до 1 500	1 450,0 (до 1 500 кв. м)	0
Объект-аналог 3	до 1 500	1 452,0 (до 1 500 кв. м)	0
Объект-аналог 4	до 1 500	876,0 (до 1 500 кв. м)	0
Объект-аналог 5	до 1 500	1 027,0 (до 1 500 кв. м)	0
Объект-аналог 6	до 1 500	666,0 (до 1 500 кв. м)	0
Объект-аналог 7	до 1 500	859,0 (до 1 500 кв. м)	0
Объект-аналог 8	до 1 500	1 162,0 (до 1 500 кв. м)	0

Источник: 1. Анализ оценщика.

Значения поправки на площадь объекта для оцениваемых объектов, относящихся по площади к группе 2 (площадь от 1 500 кв. м до 3 000 кв. м), представлены в табл. 73.

Таблица 73.

**Значения поправки на площадь объекта для оцениваемых объектов, относящихся к группе 2
(площадь от 1 500 кв. м до 3 000 кв. м)**

Объект-аналог	Диапазон площади объектов оценки, кв. м	Площадь объекта-аналога, кв. м	Поправка на площадь, %
Объект-аналог 1	от 1 500 до 3 000	2 900,0 (от 1 500 кв. м до 3 000 кв. м)	0
Объект-аналог 2	от 1 500 до 3 000	1 450,0 (до 1 500 кв. м)	-15
Объект-аналог 3	от 1 500 до 3 000	1 452,0 (до 1 500 кв. м)	-15
Объект-аналог 4	от 1 500 до 3 000	876,0 (до 1 500 кв. м)	-15
Объект-аналог 5	от 1 500 до 3 000	1 027,0 (до 1 500 кв. м)	-15
Объект-аналог 6	от 1 500 до 3 000	666,0 (до 1 500 кв. м)	-15
Объект-аналог 7	от 1 500 до 3 000	859,0 (до 1 500 кв. м)	-15
Объект-аналог 8	от 1 500 до 3 000	1 162,0 (до 1 500 кв. м)	-15

Источник: 1. Анализ оценщика.

Значения поправки на площадь объекта для оцениваемых объектов, относящихся по площади к группе 3 (площадь от 3 000 кв. м до 6 000 кв. м), представлены в табл. 74.

Таблица 74.

**Значения поправки на площадь объекта для оцениваемых объектов, относящихся к группе 3
(площадь от 3 000 кв. м до 6 000 кв. м)**

Объект-аналог	Диапазон площади объектов оценки, кв. м	Площадь объекта-аналога, кв. м	Поправка на площадь, %
Объект-аналог 1	от 3 000 до 6 000	2 900,0 (от 1 500 кв. м до 3 000 кв. м)	-10
Объект-аналог 2	от 3 000 до 6 000	1 450,0 (до 1 500 кв. м)	-23
Объект-аналог 3	от 3 000 до 6 000	1 452,0 (до 1 500 кв. м)	-23
Объект-аналог 4	от 3 000 до 6 000	876,0 (до 1 500 кв. м)	-23
Объект-аналог 5	от 3 000 до 6 000	1 027,0 (до 1 500 кв. м)	-23
Объект-аналог 6	от 3 000 до 6 000	666,0 (до 1 500 кв. м)	-23
Объект-аналог 7	от 3 000 до 6 000	859,0 (до 1 500 кв. м)	-23
Объект-аналог 8	от 3 000 до 6 000	1 162,0 (до 1 500 кв. м)	-23

Источник: 1. Анализ оценщика.

Значения поправки на площадь объекта для оцениваемых объектов, относящихся к группе 4 (площадь от 6 000 до 10 000 кв. м), представлены в табл. 75.

Таблица 75.

**Значения поправки на площадь объекта для оцениваемых объектов, относящихся к группе 4
(площадь от 6 000 до 10 000 кв. м)**

Объект-аналог	Диапазон площади объектов оценки, кв. м	Площадь объекта-аналога, кв. м	Поправка на площадь, %
Объект-аналог 1	от 6 000 до 10 000	2 900,0 (от 1 500 кв. м до 3 000 кв. м)	-17
Объект-аналог 2	от 6 000 до 10 000	1 450,0 (до 1 500 кв. м)	-30
Объект-аналог 3	от 6 000 до 10 000	1 452,0 (до 1 500 кв. м)	-30
Объект-аналог 4	от 6 000 до 10 000	876,0 (до 1 500 кв. м)	-30
Объект-аналог 5	от 6 000 до 10 000	1 027,0 (до 1 500 кв. м)	-30
Объект-аналог 6	от 6 000 до 10 000	666,0 (до 1 500 кв. м)	-30
Объект-аналог 7	от 6 000 до 10 000	859,0 (до 1 500 кв. м)	-30
Объект-аналог 8	от 6 000 до 10 000	1 162,0 (до 1 500 кв. м)	-30

Источник: 1. Анализ оценщика.

Поправка на физические характеристики (в части формы объекта)

Ввиду того, что среди оцениваемых земельных участков есть земельные участки кадастровые



номера: № 50:15:0071201:1399, 50:15:0071201:1402, 50:15:0071201:1405, 50:15:0071201:1407), которые относятся к земельным участкам, которые используются в качестве объектов дорожной инфраструктуры поселка (прилегающие к дорогам участки, а также внутренние дороги и проезды поселка), то необходимо скорректировать стоимость этих участков на их форму, т.к. их длина, превышает ширину, более чем в 4 раза, т.е. формами этих земельных участков «сильно вытянутая», в то время как объекты-аналоги имеют относительно правильную форму.

Определение поправки на форму объекта для оцениваемых земельных участков, проводилось с использованием данных аналитического портала www.statrilt.ru (см. табл. 76).

Таблица 76.

Значения коэффициента изменения удельной цены земельных участков в зависимости от формы

на Конфигурацию, форму, рельеф земельного участка и панорамный вид с участка - корректировки на 01.01.2025 года

Категория: Корректировка рыночной стоимости земельных участков (опубликовано 17.01.2025 г.)

В ходе анализа рынка земельных участков выявлено, что участки, имеющие неправильную или вытянутую форму, или участки с повышенным уклоном местности или с другими недостатками при остальных аналогичных характеристиках, предлагаются на рынке дешевле остальных.

Итоги расчета «Статриелт» на основе актуальных рыночных данных за истекший квартал

Группа	№	Характеристика формы и рельефа участка	нижняя граница	верхняя граница	Среднее значение
Вполне пригодные для строительства и использования по назначению в данной территориальной зоне	1	Земельные участки категорий: земель населенных пунктов, земель сельскохозяйственного назначения для дачного строительства и садоводства, земель промышленности, транспорта, связи и иного спец. назначения, а также земельные участки сельскохозяйственного назначения (угодья), по форме и рельефу полностью пригодные и благоприятные для капитального строительства и/или используемые по целевому назначению и разрешенному использованию			1,00
Менее пригодные для строительства и использования по назначению в данной территориальной зоне	2	Участки при одном из перечисленных ниже факторов: 1. Земельные участки вытянутой формы с длиной, превышающей ширину, более чем в 4 раза при условии, что ширина такого участка ограничена, но минимально достаточна для строительства и эксплуатации (обслуживания) типичных для этой территориальной зоны объектов капитального строительства**; 2. Земельные участки с вытянутой или изогнутой формой, обусловленной пересечением рельефом местности; 3. Земельные участки с уклоном местности более 20 %; 4. Земельные участки подтапливаемые, расположенные в балке, овраге или в подтапливаемой пойме реки; 5. Земельные участки с уровнем грунтовых вод, выше глубины промерзания грунтов; 6. Земельные участки с другими существенными недостатками, менее пригодные для строительства и использования***	0,74	0,91	0,83
С панорамным видом на окрестность	3	Земельные участки с панорамным видом на город, городской парк, природный ландшафт	1,08	1,15	1,11
Уникальные	4	Земельные участки уникальные с панорамным видом на море, реку, горы и другие особо ценные объекты природного ландшафта	1,12	1,27	1,19

Примечания:

* - если действуют одновременно несколько факторов, то для каждого фактора необходимо применить данную корректировку.

** - для участков вытянутой формы, ширина которых позволяет размещать кроме типичных для этой территориальной зоны объектов капитального строительства иные объекты инфраструктуры, различия в удельной стоимости не выявлены, корректировка равна единице.

*** - отнесение к пункту 6 факторов снижения стоимости должно быть аргументировано и обосновано. Поверочно или в качестве альтернативы применения этой корректировки рекомендуется произвести расчет доли затрат (в рыночных ценах) по приведенно исследуемого участка к (физическому, инженерно-техническому и экономическому) состоянию сравнимого (оцениваемого) участка. В типичном для рынка случае доля таких затрат будет соответствовать корректировке «Статриелт». В некоторых случаях (например, для уникальных участков или невостребованных рынком (бросовых) участков) доля таких затрат будет отличаться от значения корректировки «Статриелт».

Если фактор уменьшения (или увеличения) стоимости распространяется только на часть участка, то корректировка должна быть отнесена только к этой части участка.

Как правило, при начальном формировании земель поселений выделяется земельный массив большой площади и составляется генеральный план поселения. При подготовке проекта межевания территории поселения в соответствии с градостроительными регламентами и нормами формируются границы образуемых отдельных земельных участков. По возможности, это участки правильной формы, близкой к квадратной или прямоугольной. Учитывая рельеф местности, равнинный (с уклоном до 3%), слабопересеченный (3-6%), пересеченный (6-10%), сильнопересеченный (10-20%), горный (более 20%) или пересеченный, некоторые участки имеют неправильную форму или с уклоном, что обуславливает меньшую пригодность таких участков для использования по назначению и, следовательно, меньшую рыночную привлекательность и стоимость.

Например:

- узкие участки ограничивают размеры проектируемых зданий, возникают сложности с размещением коммуникаций и прокладкой;
- строительство зданий на участках с повышенным уклоном местности требует дополнительных затрат на планировку, строительство террас и подпорных стен;
- неправильная конфигурация границ и уклоны участка создают сложности в строительстве ограждения, при этом забор выглядит менее эстетично;
- участки, расположенные в балке, овраге или в пойме реки, может быть подтоплен внешними водами, засоривается;
- если на участке высокий уровень грунтовых вод, то возникнут сложности и дополнительные расходы при строительстве фундамента и подвала;
- и другие случаи снижения стоимости из-за конфигурации, формы и рельефа местности.

Корректировка определяется соотношением представленных в таблице коэффициентов.

Источник. 1. <https://statrilt.ru/statistika-rynka/statistika-na-01-01-2025-q/korrektirovki-stoimosti-zemelnykh-uchastkov/3698-na-konfiguratsiyu-formu-relef-zemelnogo-uchastka-i-panoramnyy-vid-s-uchastka-korrektirovki-na-01-01-2025-goda>

Учитывая значительные ограничения в связи с формой оцениваемых участков, оценщик использовал максимальную корректировку из диапазона выше в размере (минус) 26% (коэффициент 0,74).

Поправка на другие характеристики (в части наличия ограждения).

Исследование рынков земельных участков показывает, что зависимость рыночной стоимости единицы площади участка от наличия или отсутствия благоустройства и дорожной инфраструктуры для различных населенных пунктов находится в пределах незначительной вариации и вполне устойчива по времени действия. Приведенные значения не зависят от зонирования и разрешенного использования земельных участков. "Обеспеченность" участка означает наличие права собственности или безвозмездного пользования данным видом благоустройства.

Определение значения данной поправки проводилось с использованием данных аналитического портала www.statrilt.ru (см. табл. 77).



Таблица 77.

Значения отношений (коэффициентов) удельных цен земельных участков, отличающихся благоустройством и дорожной инфраструктурой

на Благоустройство и дорожную инфраструктуру земельных участков - корректировки на 01.01.2025 года

Категория: Корректировки рыночной стоимости земельных участков (опубликовано 17.01.2025 г.)



Исследование рынков земельных участков показывает, что зависимость рыночной стоимости единицы площади участка от наличия или отсутствия благоустройства и дорожной инфраструктуры для различных населенных пунктов находится в пределах незначительной вариации и вполне устойчива по времени действия. Приведенные значения не зависят от зонирования и разрешенного использования земельных участков. "Обеспеченность" участка означает наличие права собственности или безвозмездного пользования данным видом благоустройства.

Корректировка определяется соотношением представленных в таблице коэффициентов.

Итоги расчета StatRиелт на основе актуальной рыночной информации за истекший квартал.

№	Земельные участки населенных пунктов, промышленности или смежные с ними (незастроенные, без учета коммуникаций)	Нижняя граница*	Верхняя граница*	Среднее значение
1	Не обеспеченные дорогами и площадками, не огражденные, не освещенные при наличии только одного из видов благоустройства;			1,00
2	Обеспеченные подъездной автомобильной дорогой общего пользования с твердым и ровным покрытием (в зависимости от качества), находящейся в непосредственной близости от участка	1,07	1,20	1,13
3	Обеспеченные собственными внутренними автодорогами и площадками с твердым покрытием (в зависимости от качества)	1,02	1,13	1,07
4	Обеспеченные подъездной железнодорожной веткой, смежной с участком, либо собственной внутриплощадочной дорогой (в зависимости от качества), соединенной с внешней магистралью - для участков производственного и складского назначения	1,05	1,29	1,18
5	Огражденные по периметру каменным забором (в зависимости от материала и качества, бутовым, бетонным или кирпичным) с оборудованными воротами и калитками	1,10	1,32	1,20
6	Огражденные по периметру деревянным или металлическим забором (в зависимости от материала и качества, досчатым или листовым) с оборудованными воротами и калитками	1,07	1,12	1,09
7	Обеспеченные системой освещения территории (опоры, линия, фонари - в зависимости от качества)	1,01	1,05	1,03

Примечания:

- Данные корректировки определены для одиночного участка, предназначенного или планируемого под полную застройку по нормам размещения соответствующих строительных объектов. Для участков избыточной площади необходимо моделирование ситуации полной застройки и расчет данной корректировки как для нескольких участков.
- При достаточном аргументировании и обосновании заинтересованных сторон сделки размер корректировки может быть согласованно принят в пределах нижней границы и верхней границы в зависимости от качества, технического состояния, изношенности элементов благоустройства.

Источник. 1. <https://statrielt.ru/statistika-rynka/statistika-na-01-01-2025-q/korrektirovki-stoimosti-zemelnykh-uchastkov/3685-na-blagoustroystvo-i-dorozhnuyu-infrastrukturu-zemelnykh-uchastkov-korrektirovki-na-01-01-2025-qoda>

Расчет значения данной поправки осуществлялся на основе зависимости вида:

$$П = \left(\frac{1}{K} - 1 \right) * 100,$$

где:

K - значение коэффициента (отношения) удельных цен земельных участков, имеющих различный факт наличия ограждения по периметру деревянным или металлическим забором (в зависимости от материала качества).

Согласно заданию на оценку, объекты оценки оцениваются без учета стоимости ограждений.

Ввиду того, что ранее была применена поправка «Поправка на наличие коммуникаций – дополнительные затраты (платежи)», то объекты аналоги №№ 4, 6 и 7, находящиеся в том же поселке, что и объекты оценки, стали «без ограждений», стоимость которых была учтена в указанной поправке.

Объекты-аналоги №№ 1, 2, 3, 5, 8, находящиеся в КП «Купавна Лайф-2» после применения поправки «Поправка на наличие коммуникаций – дополнительные затраты (платежи)», остались «с ограждениями», т.к. стоимость ограждений в указанную поправку не входит (собственники участков сами/за свой счет строят ограждения участков).

Таким образом, поправка на «Наличие ограждения» применялась к объектам-аналогам №№ 1, 2, 3, 5, 8.

Объект-аналог № 1 огорожен с 3-х сторон забором. В расчетах использовалось среднее значение коэффициента K .

Рассчитанное значение данной корректировки (поправки), для указанного объекта-аналога, с учетом округлений, составит:

$$П = \left(\left(\frac{1}{1,09} - 1 \right) * 100 \right) * \frac{3}{4} = -6\%$$

Объекты-аналоги № 2, 3 и 7 огорожены с 2-х сторон забором. В расчетах использовалось среднее значение коэффициента K .

Рассчитанное значение данной корректировки (поправки), для указанного объекта-аналога, с учетом округлений, составит:

$$П = \left(\left(\frac{1}{1,09} - 1 \right) * 100 \right) * \frac{2}{4} = -4\%$$

Объект-аналог № 8 огорожен по периметру забором. В расчетах использовалось среднее значение



коэффициента K .

Рассчитанное значение данной корректировки (поправки), для указанных объектов-аналогов, с учетом округлений, составит:

$$П = ((\frac{1}{1,09} - 1) * 100) = -8\%$$

Расчет стоимости объектов путем обоснованного обобщения скорректированных цен аналогов

Результаты проведенных корректировок цены объектов-аналогов представлены в табл. 78-84.

Таблица 78.

Результаты проведенных корректировок цены объектов-аналогов для земельных участков, классифицируемых как ГРУППА ПО ПЛОЩАДИ 1 (площадь объектов до 1 500 кв. м), ПОДГРУППА 1 (земельные участки, расположенные внутри поселка)

Наименование показателей	Объект-аналог 1	Объект-аналог 2	Объект-аналог 3	Объект-аналог 4	Объект-аналог 5	Объект-аналог 6	Объект-аналог 7	Объект-аналог 8
Площадь, кв. м	2 900,0	1 450,0	1 452,0	876,0	1 027,0	666,0	859,0	1 162,0
Цена предложения с дополнительными затратами (платежами), руб.	18 850 000	9 425 000	9 438 000	6 990 000	7 450 000	6 000 000	7 400 000	6 385 500
Поправка на дополнительные затраты (платежи), руб.	-375 000	-375 000	-375 000	-910 000	-375 000	-910 000	-910 000	-375 000
Скорректированная цена, руб.	18 475 000	9 050 000	9 063 000	6 080 000	7 075 000	5 090 000	6 490 000	6 010 500
Удельная цена без учёта дополнительных затрат (платежей), руб./кв. м	2 900,0	1 450,0	1 452,0	876,0	1 027,0	666,0	859,0	1 162,0
Поправка на уторгование, %	-5,00	-5,00	-5,00	-5,00	-5,00	-5,00	-5,00	-5,00
Скорректированная стоимость, руб./кв. м	6 052	5 929	5 930	6 594	6 545	7 261	7 177	4 914
Поправка на площадь, %	17	0	0	0	0	0	0	0
Скорректированная стоимость, руб./кв. м	7 081	5 929	5 930	6 594	6 545	7 261	7 177	4 914
Поправка на другие характеристики, в части наличия ограждения, %	-6	-4	-4	0	-4	0	0	-8
Скорректированная цена, руб./кв.м.	6 656	5 692	5 693	6 594	6 283	7 261	7 177	4 521
минимальное значение	4 521							
максимальное значение	7 261							
среднее значение	5 891							
стандартное отклонение	908							
вариация (отношение СКО к среднему значению)	15%							
отклонение min и max значения от среднего	23%							

Источник: 1. Расчеты оценщика.

Таблица 79.

Результаты проведенных корректировок цены объектов-аналогов для земельных участков, классифицируемых как ГРУППА ПО ПЛОЩАДИ 1 (площадь объектов до 1 500 кв. м), ПОДГРУППА 2 (земельные участки, предназначенные под дорожную инфраструктуру)

Наименование показателей	Объект-аналог 1	Объект-аналог 2	Объект-аналог 3	Объект-аналог 4	Объект-аналог 5	Объект-аналог 6	Объект-аналог 7	Объект-аналог 8
Площадь, кв. м	2 900,0	1 450,0	1 452,0	876,0	1 027,0	666,0	859,0	1 162,0
Цена предложения с дополнительными затратами (платежами), руб.	18 850 000	9 425 000	9 438 000	6 990 000	7 450 000	6 000 000	7 400 000	6 385 500
Поправка на дополнительные затраты (платежи), руб.	-375 000	-375 000	-375 000	-910 000	-375 000	-910 000	-910 000	-375 000
Скорректированная цена, руб.	18 475 000	9 050 000	9 063 000	6 080 000	7 075 000	5 090 000	6 490 000	6 010 500
Удельная цена без учёта дополнительных затрат (платежей), руб./кв. м	6 371	6 241	6 242	6 941	6 889	7 643	7 555	5 173
Поправка на уторгование, %	-5,00	-5,00	-5,00	-5,00	-5,00	-5,00	-5,00	-5,00
Скорректированная стоимость, руб./кв. м	6 052	5 929	5 930	6 594	6 545	7 261	7 177	4 914
Поправка на разрешенное использование, %	-84	-84	-84	-84	-84	-84	-84	-84
Скорректированная цена предложения, руб./кв. м	968	949	949	1 055	1 047	1 162	1 148	786



Наименование показателей	Объект-аналог 1	Объект-аналог 2	Объект-аналог 3	Объект-аналог 4	Объект-аналог 5	Объект-аналог 6	Объект-аналог 7	Объект-аналог 8
Поправка на площадь, %	17	0	0	0	0	0	0	0
Скорректированная стоимость, руб./кв. м	1 133	949	949	1 055	1 047	1 162	1 148	786
Поправка на форму, %	-26	-26	-26	-26	-26	-26	-26	-26
Скорректированная цена, руб./кв.м.	838	702	702	781	775	860	850	582
Поправка на другие характеристики, в части наличия ограждения, %	-6	-4	-4	0	-4	0	0	-8
Скорректированная цена, руб./кв.м.	788	674	674	781	744	860	850	535
минимальное значение	535							
максимальное значение	860							
среднее значение	698							
стандартное отклонение	108							
вариация (отношение СКО к среднему значению)	15%							
отклонение min и max значения от среднего	23%							

Источник: 1. Расчеты оценщика.

Таблица 80.

Результаты проведенных корректировок цены объектов-аналогов для земельных участков, классифицируемых как ГРУППА ПО ПЛОЩАДИ 2 (площадь объектов от 1 500 до 3 000 кв. м), ПОДГРУППА 1 (земельные участки, расположенные внутри поселка)

Наименование показателей	Объект-аналог 1	Объект-аналог 2	Объект-аналог 3	Объект-аналог 4	Объект-аналог 5	Объект-аналог 6	Объект-аналог 7	Объект-аналог 8
Площадь, кв. м	2 900,0	1 450,0	1 452,0	876,0	1 027,0	666,0	859,0	1 162,0
Цена предложения с дополнительными затратами (платежами), руб.	18 850 000	9 425 000	9 438 000	6 990 000	7 450 000	6 000 000	7 400 000	6 385 500
Поправка на дополнительные затраты (платежи), руб.	-375 000	-375 000	-375 000	-910 000	-375 000	-910 000	-910 000	-375 000
Скорректированная цена, руб.	18 475 000	9 050 000	9 063 000	6 080 000	7 075 000	5 090 000	6 490 000	6 010 500
Удельная цена без учёта дополнительных затрат (платежей), руб./кв. м	6 371	6 241	6 242	6 941	6 889	7 643	7 555	5 173
Поправка на уторгование, %	-5,00	-5,00	-5,00	-5,00	-5,00	-5,00	-5,00	-5,00
Скорректированная стоимость, руб./кв. м	6 052	5 929	5 930	6 594	6 545	7 261	7 177	4 914
Поправка на площадь, %	0	-15	-15	-15	-15	-15	-15	-15
Скорректированная стоимость, руб./кв. м	6 052	5 040	5 041	5 605	5 563	6 172	6 100	4 177
Поправка на другие характеристики, в части наличия ограждения, %	-6	-4	-4	0	-4	0	0	-8
Скорректированная цена, руб./кв.м.	5 689	4 838	4 839	5 605	5 340	6 172	6 100	3 843
минимальное значение	3 843							
максимальное значение	6 172							
среднее значение	5 008							
стандартное отклонение	774							
вариация (отношение СКО к среднему значению)	15%							
отклонение min и max значения от среднего	23%							

Источник: 1. Расчеты оценщика.



Таблица 81.

Результаты проведенных корректировок цены объектов-аналогов для земельных участков, классифицируемых как ГРУППА ПО ПЛОЩАДИ 2 (площадь объектов от 1 500 до 3 000 кв. м), ПОДГРУППА 2 (дорожная инфраструктура поселка (въездная группа (КПП) поселка))

Наименование показателей	Объект-аналог 1	Объект-аналог 2	Объект-аналог 3	Объект-аналог 4	Объект-аналог 5	Объект-аналог 6	Объект-аналог 7	Объект-аналог 8
Площадь, кв. м	2 900,0	1 450,0	1 452,0	876,0	1 027,0	666,0	859,0	1 162,0
Цена предложения с дополнительными затратами (платежами), руб.	18 850 000	9 425 000	9 438 000	6 990 000	7 450 000	6 000 000	7 400 000	6 385 500
Поправка на дополнительные затраты (платежи), руб.	-375 000	-375 000	-375 000	-910 000	-375 000	-910 000	-910 000	-375 000
Скорректированная цена, руб.	18 475 000	9 050 000	9 063 000	6 080 000	7 075 000	5 090 000	6 490 000	6 010 500
Удельная цена без учёта дополнительных затрат (платежей), руб./кв. м	6 371	6 241	6 242	6 941	6 889	7 643	7 555	5 173
Поправка на уторгование, %	-5,00	-5,00	-5,00	-5,00	-5,00	-5,00	-5,00	-5,00
Скорректированная стоимость, руб./кв. м	6 052	5 929	5 930	6 594	6 545	7 261	7 177	4 914
Поправка на разрешенное использование, %	-84	-84	-84	-84	-84	-84	-84	-84
Скорректированная цена предложения, руб./кв. м	968	949	949	1 055	1 047	1 162	1 148	786
Поправка на площадь, %	0	-15	-15	-15	-15	-15	-15	-15
Скорректированная стоимость, руб./кв. м	968	807	807	897	890	988	976	668
Поправка на другие характеристики, в части наличия ограждения, %	-6	-4	-4	0	-4	0	0	-8
Скорректированная цена, руб./кв.м.	910	775	775	897	854	988	976	615
минимальное значение	615							
максимальное значение	988							
среднее значение	802							
стандартное отклонение	124							
вариация (отношение СКО к среднему значению)	15%							
отклонение min и max значения от среднего	23%							

Источник: 1. Расчеты оценщика.

Таблица 82.

Результаты проведенных корректировок цены объектов-аналогов для земельных участков, классифицируемых как ГРУППА ПО ПЛОЩАДИ 3 (площадь объектов от 3 000 до 6 000 кв. м), ПОДГРУППА 1 (земельные участки, расположенные внутри поселка)

Наименование показателей	Объект-аналог 1	Объект-аналог 2	Объект-аналог 3	Объект-аналог 4	Объект-аналог 5	Объект-аналог 6	Объект-аналог 7	Объект-аналог 8
Площадь, кв. м	2 900,0	1 450,0	1 452,0	876,0	1 027,0	666,0	859,0	1 162,0
Цена предложения с дополнительными затратами (платежами), руб.	18 850 000	9 425 000	9 438 000	6 990 000	7 450 000	6 000 000	7 400 000	6 385 500
Поправка на дополнительные затраты (платежи), руб.	-375 000	-375 000	-375 000	-910 000	-375 000	-910 000	-910 000	-375 000
Скорректированная цена, руб.	18 475 000	9 050 000	9 063 000	6 080 000	7 075 000	5 090 000	6 490 000	6 010 500
Удельная цена без учёта дополнительных затрат (платежей), руб./кв. м	6 371	6 241	6 242	6 941	6 889	7 643	7 555	5 173
Поправка на уторгование, %	-5,00	-5,00	-5,00	-5,00	-5,00	-5,00	-5,00	-5,00
Скорректированная стоимость, руб./кв. м	6 052	5 929	5 930	6 594	6 545	7 261	7 177	4 914
Поправка на площадь, %	-10	-23	-23	-23	-23	-23	-23	-23
Скорректированная стоимость, руб./кв. м	5 447	4 565	4 566	5 077	5 040	5 591	5 526	3 784
Поправка на другие характеристики, в части наличия ограждения, %	-6	-4	-4	0	-4	0	0	-8
Скорректированная цена, руб./кв.м.	5 120	4 382	4 383	5 077	4 838	5 591	5 526	3 481
минимальное значение	3 481							
максимальное значение	5 591							



Наименование показателей	Объект-аналог 1	Объект-аналог 2	Объект-аналог 3	Объект-аналог 4	Объект-аналог 5	Объект-аналог 6	Объект-аналог 7	Объект-аналог 8
среднее значение	4 536							
стандартное отклонение	699							
вариация (отношение СКО к среднему значению)	15%							
отклонение min и max значения от среднего	23%							

Источник: 1. Расчеты оценщика.

Таблица 83.

Результаты проведенных корректировок цены объектов-аналогов для земельных участков, классифицируемых как ГРУППА ПО ПЛОЩАДИ 3 (площадь объектов от 3 000 до 6 000 кв. м), ПОДГРУППА 2 (земельные участки, предназначенные под дорожную инфраструктуру)

Наименование показателей	Объект-аналог 1	Объект-аналог 2	Объект-аналог 3	Объект-аналог 4	Объект-аналог 5	Объект-аналог 6	Объект-аналог 7	Объект-аналог 8
Площадь, кв. м	2 900,0	1 450,0	1 452,0	876,0	1 027,0	666,0	859,0	1 162,0
Цена предложения с дополнительными затратами (платежами), руб.	18 850 000	9 425 000	9 438 000	6 990 000	7 450 000	6 000 000	7 400 000	6 385 500
Поправка на дополнительные затраты (платежи), руб.	-375 000	-375 000	-375 000	-910 000	-375 000	-910 000	-910 000	-375 000
Скорректированная цена, руб.	18 475 000	9 050 000	9 063 000	6 080 000	7 075 000	5 090 000	6 490 000	6 010 500
Удельная цена без учёта дополнительных затрат (платежей), руб./кв. м	6 371	6 241	6 242	6 941	6 889	7 643	7 555	5 173
Поправка на уторгование, %	-5,00	-5,00	-5,00	-5,00	-5,00	-5,00	-5,00	-5,00
Скорректированная стоимость, руб./кв. м	6 052	5 929	5 930	6 594	6 545	7 261	7 177	4 914
Поправка на разрешенное использование, %	-84	-84	-84	-84	-84	-84	-84	-84
Скорректированная цена предложения, руб./кв. м	968	949	949	1 055	1 047	1 162	1 148	786
Поправка на площадь, %	-10	-23	-23	-23	-23	-23	-23	-23
Скорректированная стоимость, руб./кв. м	871	731	731	812	806	895	884	605
Поправка на форму, %	-26	-26	-26	-26	-26	-26	-26	-26
Скорректированная цена, руб./кв.м.	645	541	541	601	596	662	654	448
Поправка на другие характеристики, в части наличия ограждения, %	-6	-4	-4	0	-4	0	0	-8
Скорректированная цена, руб./кв.м.	606	519	519	601	572	662	654	412
минимальное значение	412							
максимальное значение	662							
среднее значение	537							
стандартное отклонение	83							
вариация (отношение СКО к среднему значению)	15%							
отклонение min и max значения от среднего	23%							

Источник: 1. Расчеты оценщика.



Таблица 84.

Результаты проведенных корректировок цены объектов-аналогов для земельных участков, классифицируемых как ГРУППА ПО ПЛОЩАДИ 4 (площадь объектов от 6 000 до 10 000 кв. м), ПОДГРУППА 1 (земельные участки, расположенные внутри поселка)

Наименование показателей	Объект-аналог 1	Объект-аналог 2	Объект-аналог 3	Объект-аналог 4	Объект-аналог 5	Объект-аналог 6	Объект-аналог 7	Объект-аналог 8
Площадь, кв. м	2 900,0	1 450,0	1 452,0	876,0	1 027,0	666,0	859,0	1 162,0
Цена предложения с дополнительными затратами (платежами), руб.	18 850 000	9 425 000	9 438 000	6 990 000	7 450 000	6 000 000	7 400 000	6 385 500
Поправка на дополнительные затраты (платежи), руб.	-375 000	-375 000	-375 000	-910 000	-375 000	-910 000	-910 000	-375 000
Скорректированная цена, руб.	18 475 000	9 050 000	9 063 000	6 080 000	7 075 000	5 090 000	6 490 000	6 010 500
Удельная цена без учёта дополнительных затрат (платежей), руб./кв. м	6 371	6 241	6 242	6 941	6 889	7 643	7 555	5 173
Поправка на уторгование, %	-5,00	-5,00	-5,00	-5,00	-5,00	-5,00	-5,00	-5,00
Скорректированная стоимость, руб./кв. м	6 052	5 929	5 930	6 594	6 545	7 261	7 177	4 914
Поправка на площадь, %	-17	-30	-30	-30	-30	-30	-30	-30
Скорректированная стоимость, руб./кв. м	5 023	4 150	4 151	4 616	4 582	5 083	5 024	3 440
Поправка на другие характеристики, в части наличия ограждения, %	-6	-4	-4	0	-4	0	0	-8
Скорректированная цена, руб./кв.м.	4 722	3 984	3 985	4 616	4 399	5 083	5 024	3 165
минимальное значение	3 165							
максимальное значение	5 083							
среднее значение	4 124							
стандартное отклонение	640							
вариация (отношение СКО к среднему значению)	15%							
отклонение min и max значения от среднего	23%							

Источник: 1. Расчеты оценщика.

Расчет стоимости объекта путем обоснованного обобщения скорректированных цен аналогов (согласование скорректированных значений единиц сравнения или полученных на их основе показателей стоимости объекта оценки) - согласование результатов корректировки

В соответствии с пп.5 п. 9 ФСО V: «Согласование проводится с учетом положений пункта 3 настоящего федерального стандарта оценки. При этом оценщик может обоснованно выбрать в качестве результата сравнительного подхода показатель стоимости, полученный на основе одного аналога или одной единицы сравнения, либо отказаться от применения показателя, полученного на основе какого-либо аналога или единицы сравнения».

В соответствии с п. 3 ФСО V: «При применении нескольких подходов и методов оценщик использует процедуру согласования их результатов. В случае существенных расхождений результатов подходов и методов оценки оценщик анализирует возможные причины расхождений, устанавливает подходы и методы, позволяющие получить наиболее достоверные результаты с учетом факторов, указанных в пункте 2 настоящего федерального стандарта оценки. Не следует применять среднюю арифметическую величину или иные математические правила взвешивания в случае существенных расхождений промежуточных результатов методов и подходов оценки без такого анализа. В результате анализа оценщик может обоснованно выбрать один из полученных результатов, полученных при использовании методов и подходов, для определения итоговой стоимости объекта оценки».

В соответствии с п. 2 ФСО V: «В процессе оценки оценщик рассматривает возможность применения всех подходов к оценке, в том числе для подтверждения выводов, полученных при применении других подходов. При выборе подходов и методов оценки оценщику необходимо учитывать специфику объекта оценки, цели оценки, вид стоимости, достаточность и достоверность исходной информации, допущения и ограничения оценки. Ни один из подходов и методов оценки не является универсальным, применимым во всех случаях оценки. В то же время оценщик может использовать один подход и метод оценки, если применение данного подхода и метода оценки приводит к наиболее достоверному результату оценки с учетом доступной информации, допущений и ограничений проводимой оценки».

Скорректированные значения единиц сравнения показывают следующее:

- вариация (отношение СКО к среднему значению) составляет 15%:



- отклонение минимального и максимального значения от среднего значения составляет 23%.

Тем не менее, оценщик принял решение для согласования результатов и формирования итогового значения стоимости использовать скорректированные значения единиц сравнения для всех объектов-аналогов, т.к. объекты-аналоги, для которых рассчитаны скорректированные удельные стоимости, широко представлены на рынке (находятся в том же коттеджном поселке, что и объекты оценки) и с равной долей вероятности могут быть рассмотрены (приобретены) потенциальным покупателем.

В общем случае согласование результатов оценки и формирование итогового значения стоимости единицы сравнения возможно с использованием двух алгоритмов:

- расчет средневзвешенного значения, путем введения весовых коэффициентов;
- расчет стоимости путем расчета среднего значения и оценка статистической погрешности.

В настоящем отчете расчет удельной стоимости оцениваемых объектов, полученной на основе использования сравнительного (рыночного) подхода, проводился на основе алгоритма расчета средневзвешенного значения, путем введения весовых коэффициентов.

Расчет средневзвешенной стоимости, путем введения весовых коэффициентов.

Веса каждому из объектов-аналогов придаются в зависимости от степени отклонения скорректированной удельной цены от первоначальной. Формула для расчета удельного веса объекта-аналога имеет вид:

$$D = \frac{Q - q}{Q} * \left(\frac{1}{n - 1} \right),$$

где:

D - удельный вес объекта-аналога;

Q - суммарное отклонение по всем объектам-аналогам;

q - отклонение по данному объекту-аналогу;

n - количество объектов-аналогов.

Результаты расчета средневзвешенной величины удельной стоимости, путем введения весовых коэффициентов, представлены в табл. 85-91.

Таблица 85.

Результаты расчета средневзвешенной величины удельной стоимости для объектов оценки, классифицируемых как ГРУППА ПО ПЛОЩАДИ 1 (площадь объектов до 1 500 кв. м), ПОДГРУППА 1 (земельные участки, расположенные внутри поселка)

Наименование показателей	Объект-аналог 1	Объект-аналог 2	Объект-аналог 3	Объект-аналог 4	Объект-аналог 5	Объект-аналог 6	Объект-аналог 7	Объект-аналог 8
Удельная цена без учёта дополнительных затрат (платежей), руб./кв. м	6 371	6 241	6 242	6 941	6 889	7 643	7 555	5 173
Скорректированная удельная цена предложения, руб./кв. м	6 656	5 692	5 693	6 594	6 283	7 261	7 177	4 521
Отклонение по объекту-аналогу, руб./кв. м.	285	549	549	347	606	382	378	652
Суммарное отклонение, руб./кв. м	3 748							
Веса	0,132	0,1219	0,1219	0,1296	0,1198	0,1283	0,1284	0,118
Скорректированная удельная цена предложения, с учетом веса, руб./кв. м	879	694	694	855	753	932	922	533
Средневзвешенная удельная стоимость, с учетом округлений руб./кв. м	6 260							

Источник: 1. Расчеты оценщика.



Таблица 86.

Результаты расчета средневзвешенной величины удельной стоимости для объектов оценки, классифицируемых как ГРУППА ПО ПЛОЩАДИ 1 (площадь объектов до 1 500 кв. м), ПОДГРУППА 2 (земельные участки, предназначенные под дорожную инфраструктуру)

Наименование показателей	Объект-аналог 1	Объект-аналог 2	Объект-аналог 3	Объект-аналог 4	Объект-аналог 5	Объект-аналог 6	Объект-аналог 7	Объект-аналог 8
Удельная цена без учёта дополнительных затрат (платежей), руб./кв. м	6 371	6 241	6 242	6 941	6 889	7 643	7 555	5 173
Скорректированная удельная цена предложения, руб./кв. м	788	674	674	781	744	860	850	535
Отклонение по объекту-аналогу, руб./кв. м	5 583	5 567	5 568	6 160	6 145	6 783	6 705	4 638
Суммарное отклонение, руб./кв. м	47 149							
Веса	0,1259	0,126	0,126	0,1242	0,1242	0,1223	0,1225	0,1288
Скорректированная удельная цена предложения, с учетом веса, руб./кв. м	99	85	85	97	92	105	104	69
Средневзвешенная удельная стоимость, с учетом округлений руб./кв. м	740							

Источник: 1. Расчеты оценщика.

Таблица 87.

Результаты расчета средневзвешенной величины удельной стоимости для объектов оценки, классифицируемых как ГРУППА ПО ПЛОЩАДИ 2 (площадь объектов от 1 500 до 3 000 кв. м), ПОДГРУППА 1 (земельные участки, расположенные внутри поселка)

Наименование показателей	Объект-аналог 1	Объект-аналог 2	Объект-аналог 3	Объект-аналог 4	Объект-аналог 5	Объект-аналог 6	Объект-аналог 7	Объект-аналог 8
Удельная цена без учёта дополнительных затрат (платежей), руб./кв. м	6 371	6 241	6 242	6 941	6 889	7 643	7 555	5 173
Скорректированная удельная цена предложения, руб./кв. м	5 689	4 838	4 839	5 605	5 340	6 172	6 100	3 843
Отклонение по объекту-аналогу, руб./кв. м	682	1 403	1 403	1 336	1 549	1 471	1 455	1 330
Суммарное отклонение, руб./кв. м	10 629							
Веса	0,1337	0,124	0,124	0,1249	0,122	0,1231	0,1233	0,125
Скорректированная удельная цена предложения, с учетом веса, руб./кв. м	761	600	600	700	651	760	752	480
Средневзвешенная удельная стоимость, с учетом округлений руб./кв. м	5 300							

Источник: 1. Расчеты оценщика.

Таблица 88.

Результаты расчета средневзвешенной величины удельной стоимости для объектов оценки, классифицируемых как ГРУППА ПО ПЛОЩАДИ 2 (площадь объектов от 1 500 до 3 000 кв. м), ПОДГРУППА 2 (дорожная инфраструктура поселка (въездная группа (КПП) поселка))

Наименование показателей	Объект-аналог 1	Объект-аналог 2	Объект-аналог 3	Объект-аналог 4	Объект-аналог 5	Объект-аналог 6	Объект-аналог 7	Объект-аналог 8
Удельная цена без учёта дополнительных затрат (платежей), руб./кв. м	6 371	6 241	6 242	6 941	6 889	7 643	7 555	5 173
Скорректированная удельная цена предложения, руб./кв. м	910	775	775	897	854	988	976	615
Отклонение по объекту-аналогу, руб./кв. м	5 461	5 466	5 467	6 044	6 035	6 655	6 579	4 558
Суммарное отклонение, руб./кв. м	46 265							
Веса	0,126	0,126	0,126	0,1242	0,1242	0,1223	0,1225	0,1288
Скорректированная удельная цена предложения, с учетом веса, руб./кв. м	115	98	98	111	106	121	120	79
Средневзвешенная удельная стоимость, с учетом округлений руб./кв. м	850							

Источник: 1. Расчеты оценщика.



Таблица 89.

Результаты расчета средневзвешенной величины удельной стоимости для объектов оценки, классифицируемых как ГРУППА ПО ПЛОЩАДИ 3 (площадь объектов от 3 000 до 6 000 кв. м), ПОДГРУППА 1 (земельные участки, расположенные внутри поселка)

Наименование показателей	Объект-аналог 1	Объект-аналог 2	Объект-аналог 3	Объект-аналог 4	Объект-аналог 5	Объект-аналог 6	Объект-аналог 7	Объект-аналог 8
Удельная цена без учёта дополнительных затрат (платежей), руб./кв. м	6 371	6 241	6 242	6 941	6 889	7 643	7 555	5 173
Скорректированная удельная цена предложения, руб./кв. м	5 120	4 382	4 383	5 077	4 838	5 591	5 526	3 481
Отклонение по объекту-аналогу, руб./кв. м	1 251	1 859	1 859	1 864	2 051	2 052	2 029	1 692
Суммарное отклонение, руб./кв. м	14 657							
Веса	0,1307	0,1247	0,1247	0,1247	0,1229	0,1229	0,1231	0,1264
Скорректированная удельная цена предложения, с учетом веса, руб./кв. м	669	546	547	633	595	687	680	440
Средневзвешенная удельная стоимость, с учетом округлений руб./кв. м	4 800							

Источник: 1. Расчеты оценщика.

Таблица 90.

Результаты расчета средневзвешенной величины удельной стоимости для объектов оценки, классифицируемых как ГРУППА ПО ПЛОЩАДИ 3 (площадь объектов от 3 000 до 6 000 кв. м), ПОДГРУППА 2 (земельные участки, предназначенные под дорожную инфраструктуру)

Наименование показателей	Объект-аналог 1	Объект-аналог 2	Объект-аналог 3	Объект-аналог 4	Объект-аналог 5	Объект-аналог 6	Объект-аналог 7	Объект-аналог 8
Удельная цена без учёта дополнительных затрат (платежей), руб./кв. м	6 371	6 241	6 242	6 941	6 889	7 643	7 555	5 173
Скорректированная удельная цена предложения, руб./кв. м	606	519	519	601	572	662	654	412
Отклонение по объекту-аналогу, руб./кв. м	5 765	5 722	5 723	6 340	6 317	6 981	6 901	4 761
Суммарное отклонение, руб./кв. м	48 510							
Веса	0,1259	0,126	0,126	0,1242	0,1243	0,1223	0,1225	0,1288
Скорректированная удельная цена предложения, с учетом веса, руб./кв. м	76	65	65	75	71	81	80	53
Средневзвешенная удельная стоимость, с учетом округлений руб./кв. м	570							

Источник: 1. Расчеты оценщика.

Таблица 91.

Результаты расчета средневзвешенной величины удельной стоимости для объектов оценки, классифицируемых как ГРУППА ПО ПЛОЩАДИ 4 (площадь объектов от 6 000 до 10 000 кв. м), ПОДГРУППА 1 (земельные участки, расположенные внутри поселка)

Наименование показателей	Объект-аналог 1	Объект-аналог 2	Объект-аналог 3	Объект-аналог 4	Объект-аналог 5	Объект-аналог 6	Объект-аналог 7	Объект-аналог 8
Удельная цена без учёта дополнительных затрат (платежей), руб./кв. м	6 371	6 241	6 242	6 941	6 889	7 643	7 555	5 173
Скорректированная удельная цена предложения, руб./кв. м	4 722	3 984	3 985	4 616	4 399	5 083	5 024	3 165
Отклонение по объекту-аналогу, руб./кв. м	1 649	2 257	2 257	2 325	2 490	2 560	2 531	2 008
Суммарное отклонение, руб./кв. м	18 077							
Веса	0,1298	0,125	0,125	0,1245	0,1232	0,1226	0,1229	0,127
Скорректированная удельная цена предложения, с учетом веса, руб./кв. м	613	498	498	575	542	623	617	402
Средневзвешенная удельная стоимость, с учетом округлений руб./кв. м	4 370							

Источник: 1. Расчеты оценщика.

Результаты расчета удельной стоимости для каждого оцениваемого земельного участка представлены в табл. 92.



Таблица 92.

Результаты расчета удельной стоимости для каждого оцениваемого земельного участка

№ п/п	Кадастровый номер	Площадь, кв. м	№ на схеме посёлка	Группа по площади	Подгруппа по местоположению / назначению	Удельная стоимость, руб./кв. м
1	50:15:0071201:1514	1 699,0 +/- 14	на схеме номера нет	2	2	850
2	50:15:0071201:1515	1 310,0 +/- 13	на схеме номера нет	1	1	6 260
3	50:15:0071201:1182	4 396,0 +/- 23	на схеме номера нет	3	1	4 800
4	50:15:0071201:1293	6 792,0 +/- 29	на схеме номера нет	4	1	4 370
5	50:15:0071201:1403	1 718,0 +/- 15	на схеме номера нет	2	1	5 300
6	50:15:0071201:1368	3 603,0 +/- 21	на схеме номера нет	3	1	4 800
7	50:15:0071201:1369	2 004,0 +/- 16	278	2	1	5 300
8	50:15:0071201:1370	1 939,0 +/- 15	279	2	1	5 300
9	50:15:0071201:1372	1 961,0 +/- 15	280	2	1	5 300
10	50:15:0071201:1373	1 915,0 +/- 15	281	2	1	5 300
11	50:15:0071201:1374	1 826,0 +/- 15	282	2	1	5 300
12	50:15:0071201:1399	3 191,0 +/- 20	на схеме номера нет	3	2	570
13	50:15:0071201:1400	778,0 +/- 10	на схеме номера нет	1	1	6 260
14	50:15:0071201:1402	659,0 +/- 9	на схеме номера нет	1	2	740
15	50:15:0071201:1405	4 546,0 +/- 24	на схеме номера нет	3	2	570
16	50:15:0071201:1407	5 804,0 +/- 27	на схеме номера нет	3	2	570

Источник: 1. Расчеты оценщика.

Расчет стоимости объекта (объектов) оценки

Стоимость объекта (объектов) оценки, полученная на основе сравнительного (рыночного) подхода, определялась на основе зависимости следующего вида:

$$C_{об.} = S_{общ.} * C_{уд.},$$

где:

$S_{общ.}$ – площадь земельного участка, используемая для расчетов, кв. м;

$C_{уд.}$ – удельная стоимость, руб./кв. м.

Результаты расчета стоимости оцениваемых земельных участков, полученной на основе использования сравнительного (рыночного) подхода, с учетом округлений, без учета обременений в виде аренды, представлены в табл. 93.

Таблица 93.

Результаты расчета стоимости оцениваемых земельных участков, с учетом округлений, без учета обременений в виде аренды

№ п/п	Кадастровый номер	Площадь по документам, кв. м	Площадь, используемая для расчетов, кв. м	№ на схеме посёлка	Удельная стоимость, руб./кв. м	Стоимость, руб.
1	50:15:0071201:1514	1 699,0 +/- 14	1 699,0	на схеме номера нет	850	1 444 000
2	50:15:0071201:1515	1 310,0 +/- 13	1 310,0	на схеме номера нет	6 260	8 201 000
3	50:15:0071201:1182	4 396,0 +/- 23	4 396,0	на схеме номера нет	4 800	21 101 000
4	50:15:0071201:1293	6 792,0 +/- 29	6 792,0	на схеме номера нет	4 370	29 681 000
5	50:15:0071201:1403	1 718,0 +/- 15	1 718,0	на схеме номера нет	5 300	9 105 000
6	50:15:0071201:1368	3 603,0 +/- 21	3 603,0	на схеме номера нет	4 800	17 294 000
7	50:15:0071201:1369	2 004,0 +/- 16	2 004,0	278	5 300	10 621 000
8	50:15:0071201:1370	1 939,0 +/- 15	1 939,0	279	5 300	10 277 000
9	50:15:0071201:1372	1 961,0 +/- 15	1 961,0	280	5 300	10 393 000
10	50:15:0071201:1373	1 915,0 +/- 15	1 915,0	281	5 300	10 150 000
11	50:15:0071201:1374	1 826,0 +/- 15	1 826,0	282	5 300	9 678 000
12	50:15:0071201:1399	3 191,0 +/- 20	3 191,0	на схеме номера нет	570	1 819 000
13	50:15:0071201:1400	778,0 +/- 10	778,0	на схеме номера нет	6 260	4 870 000
14	50:15:0071201:1402	659,0 +/- 9	659,0	на схеме номера нет	740	488 000
15	50:15:0071201:1405	4 546,0 +/- 24	4 546,0	на схеме номера нет	570	2 591 000
16	50:15:0071201:1407	5 804,0 +/- 27	5 804,0	на схеме номера нет	570	3 308 000

Источник: 1. Расчеты оценщика.



6.3. Расчет стоимости объекта (объектов) оценки доходным подходом

6.3.1 Общие положения

В соответствии с Международным стандартом финансовой отчетности (IFRS) 13 «Оценка справедливой стоимости» при рыночном подходе используются цены и другая уместная информация, генерируемая рыночными операциями с идентичными или сопоставимыми (то есть аналогичными) активами, обязательствами или группой активов и обязательств, такой как бизнес.

Согласно федеральному стандарту оценки «Подходы и методы оценки (ФСО V)» доходный подход – совокупность методов оценки, основанных на определении текущей стоимости ожидаемых будущих денежных потоков от использования объекта оценки. Доходный подход основан на принципе ожидания выгод.

Условия применения доходного подхода (в соответствии с ФСО V).

Рассматривая возможность и целесообразность применения доходного подхода, оценщику необходимо учитывать:

- 1) способность объекта приносить доход (значимость доходного подхода выше, если получение дохода от использования объекта соответствует целям приобретения объекта участниками рынка);
- 2) степень неопределенности будущих доходов (значимость доходного подхода тем ниже, чем выше неопределенность, связанная с суммами и сроками поступления будущих доходов от использования объекта).

В рамках доходного подхода применяются различные методы, основанные на прямой капитализации или дисконтировании будущих денежных потоков (доходов).

Базовая расчетная зависимость доходного подхода имеет следующий вид:

$$PV = \sum_{i=1}^n CF_i * (1-r)^i \quad (1)$$

где:

PV - стоимость объекта оценки (приведенная стоимость в общепринятой терминологии);

CF_i - поток дохода i -ого периода;

r - норма дохода на инвестированный капитал;

$i = 1..n$ - номера рассматриваемых периодов получения дохода.

На практике, как было отмечено выше, методы доходного подхода реализуются с использованием двух техник, а именно:

- техники дисконтирования денежных потоков, на базе которой реализуется метод дисконтирования денежных потоков;
- техники капитализации денежных потоков, на базе которой реализуется метод капитализации дохода.

В общем случае **метод дисконтированных денежных потоков (ДДП)** детален и позволяет оценить объект в случае получения от него нестабильных денежных потоков, моделируя характерные черты их поступления. Применяется метод ДДП, когда:

- предполагается, что будущие денежные потоки будут существенно отличаться от текущих;
- имеются данные, позволяющие обосновать размер будущих потоков денежных средств;
- потоки доходов и расходов носят сезонный характер;
- оцениваемый объект - многофункциональный (различные потоки дохода);
- оцениваемый объект находится в инвестиционной фазе.

Базовая расчетная зависимость для метода дисконтирования денежных потоков имеет следующий вид:

$$PV = \sum_{i=1}^n \frac{CF_i}{(1+r)^i} + \frac{TV}{(1+r)^n} \quad (2)$$

где:

CF_i - денежный поток периода прогноза;

r - норма дохода на инвестированный капитал (ставка дисконтирования);

$i = 1..n$ - номера рассматриваемых периодов получения дохода;

TV - постпрогнозная стоимость.

Ведение в модель (1) ряда допущений и ограничений приводит к преобразованию модели метода дисконтирования денежных потоков в модель **метода капитализации дохода**. Традиционно модель метода капитализации дохода описывается зависимостью вида:

$$PV = \frac{I}{R}, \quad (3)$$

где:

PV - рыночная стоимость объекта;

I - величина дохода;

R - коэффициент капитализации.

Необходимо отметить, что зависимость (3) является преобразованием зависимости (1) с учетом следующих ключевых допущений:

- стационарность потока дохода;
- бесконечный срок получения доходов.

Независимо от применяемой техники расчета, при применении доходного подхода к оценке, выполняется следующий алгоритм:

- устанавливается период прогнозирования. Под периодом прогнозирования понимается период в будущем, на который от даты оценки производится прогнозирование количественных характеристик факторов, влияющих на величину будущих доходов;
- исследуется способность объекта оценки приносить поток доходов в течение периода прогнозирования, а также делается заключение о способности объекта приносить поток доходов в период после периода прогнозирования;
- определяется ставка дисконтирования, отражающая доходность вложений в сопоставимые с объектом оценки по уровню риска объекты инвестирования, используемая для приведения будущих потоков доходов к дате оценки;
- осуществляется процедура приведения потока ожидаемых доходов в период прогнозирования, а также доходов после периода прогнозирования в стоимость на дату оценки.

6.3.2 Расчет стоимости объекта (объектов) оценки методом предполагаемого использования

При проведении настоящей оценки в качестве основного подхода к оценке объекта (объектов) оценки с кадастровыми номерами: 50:15:0071201:1514, 50:15:0071201:1293, имеющих обременения в виде аренды, принят доходный подход, в рамках которого используется метод предполагаемого использования. Условие применения метода - возможность использования земельного участка способом, приносящим доход.

Метод предполагает следующую последовательность действий:

- определение суммы и временной структуры расходов, необходимых для использования земельного участка в соответствии с вариантом его наиболее эффективного использования (например, затрат на создание улучшений земельного участка или затрат на разделение земельного участка на отдельные части, отличающиеся формами, видом и характером использования);
- определение величины и временной структуры доходов от наиболее эффективного использования земельного участка;
- определение величины и временной структуры операционных расходов, необходимых для получения доходов от наиболее эффективного использования земельного участка;
- определение величины ставки дисконтирования, соответствующей уровню риска инвестирования капитала в оцениваемый земельный участок;
- расчет стоимости земельного участка путем дисконтирования всех доходов и расходов, связанных с использованием земельного участка.

Наличие договора аренды земельных участков позволяет рассматривать только один вариант использования этих земельных участков – сдача в аренду на срок и по арендной ставке, предусмотренных договором аренды с последующей продажей объектов (земельных участков) по рыночной стоимости (после окончания срока аренды). При этом реализуется алгоритм идентичный алгоритму расчета для метода дисконтирования денежных потоков.

Обоснование периода прогнозирования.

Значение данного показателя определялось на основе значений, указанных в Договоре краткосрочной аренды земельных участков от 20.08.2015 г. с Дополнительными соглашениями к нему.



В связи с тем, что согласно п. 1.2 Договора краткосрочной аренды земельных участков от 20.08.2015 г. «...если в срок не позднее чем за 20 рабочих дней до момента истечения срока аренды ни одна из Сторон Договора не уведомит другую Сторону о том, что она возражает против продления аренды на новый срок, то в день истечения срока аренды настоящий Договор считается продленным на тех же условиях на новый срок 11 месяцев. В этом случае какого-либо дополнительного соглашения Стороны не составляют».

Периоды действия Договора аренды (сроков аренды), с учетом продления на 11 мес., представлены в табл. 94.

Таблица 94.

Периоды действия Договора аренды (сроков аренды)

№ п/п	Начало аренды	Окончание аренды	Срок аренды, мес.
1	20.08.2015	19.07.2016	11
2	19.07.2016	18.06.2017	11
3	18.06.2017	17.05.2018	11
4	17.05.2018	16.04.2019	11
5	16.04.2019	15.03.2020	11
6	15.03.2020	14.02.2021	11
7	14.02.2021	13.01.2022	11
8	13.01.2022	12.12.2022	11
9	12.12.2022	11.11.2023	11
10	11.11.2023	10.10.2024	11
11	10.10.2024	09.09.2025	11

Источник: 1. Расчёты оценщика.

Таким образом, по состоянию на дату оценки Договор краткосрочной аренды земельных участков от 20.08.2015 г. действует до 09.09.2025 г.

Соответственно период прогнозирования потока дохода составит – 7,5 месяцев ((09.09.2025 - 24.01.2025)/365*12=7,5) или 0,62 года.

Анализ способности объекта (объектов) оценки приносить поток дохода в течение периода прогнозирования.

Способность оцениваемых земельных участков приносить доход в течение периода прогнозирования определяется Договором аренды.

Дополнительно к анализу возможности объекта (объектов) оценки приносить доход в течение периода прогнозирования, были определены:

- величины и временной структуры доходов от использования земельных участков;
- величины и временной структуры операционных расходов, необходимых для получения дохода от использования земельных участков.

Доход от использования каждого земельного участка определяется величиной арендной платы. Значение данного показателя определялось на основе значений, указанных в Договоре краткосрочной аренды земельных участков от 20.08.2018 г., а именно в Дополнительном соглашении от 13.12.2021 г. к нему.

Размер ежемесячной арендной платы за пользование всеми земельными участками составляет 3 000 руб. с НДС или 2 500 руб. без НДС.

Результаты расчета ежемесячной арендной платы для каждого земельного участка рассчитывались пропорционально их площади и представлены в табл. 95.

Таблица 95.

Результаты расчета ежемесячной арендной платы для каждого земельного участка

№ п/п	Кадастровый номер	Площадь, кв. м	Доля площади	Арендная плата, руб./мес. без НДС	Примечание
1	50:15:0071201:1514	1 699,0	0,027111558	68,0	
2	50:15:0071201:1293	6 792,0	0,108382402	271,0	
3	50:15:0071201:2010	5 099,0	0,081366588	203,0	
4	50:15:0071201:2011	13 938,0	0,222413711	556,0	Образованы из ЗУ площадью 54 176,0 кв. м с кад. №: 50:15:0071201:1406
5	50:15:0071201:2012	4 269,0	0,068121978	170,0	
6	50:15:0071201:2013	30 870,0	0,492603763	1 232,0	
Итого		62 667,0	1,0	2 500,0	

Источник: 1. Расчёты оценщика.

Передан через Диадок 24.01.2025 15:12 GMT+03:00

1ae8c4b3-794c-47b8-a898-f03c8c57c2cc

Страница 161 из 264



В настоящем отчете в качестве операционных расходов, которые несет собственник объекта (объектов) оценки, рассматривается земельный налог.

Согласно данным, предоставленным заказчиком оценки (Решение Совета депутатов «Об установлении земельного налога на территории городского округа Балашиха» № 02/03 от 10.06.2015 г. (<https://www.nalog.gov.ru/rn50/service/tax/>), применяется налоговая ставка 1,5% - в отношении прочих земельных участков), размер ежемесячного земельного налога определяется на основе зависимости следующего вида:

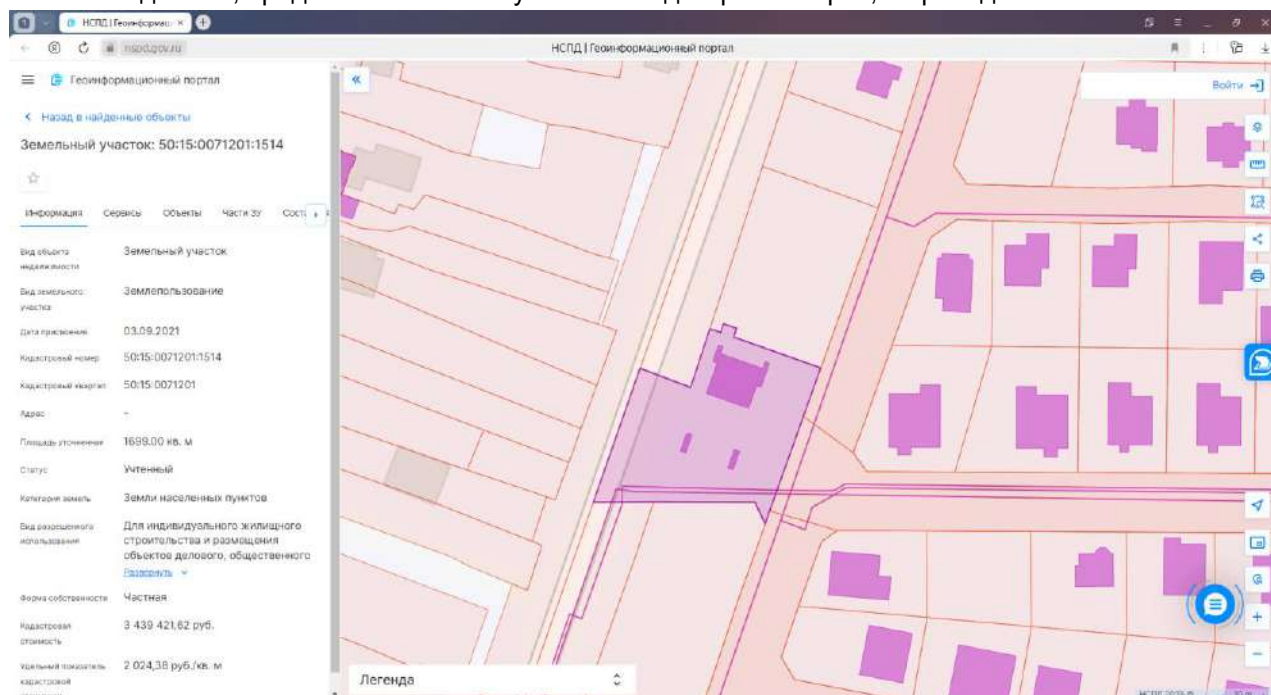
$$C_{\text{налог}} = \frac{1,5\% * C_{\text{кад.}}}{12},$$

где:

1,5 - ставка годового земельного налога;

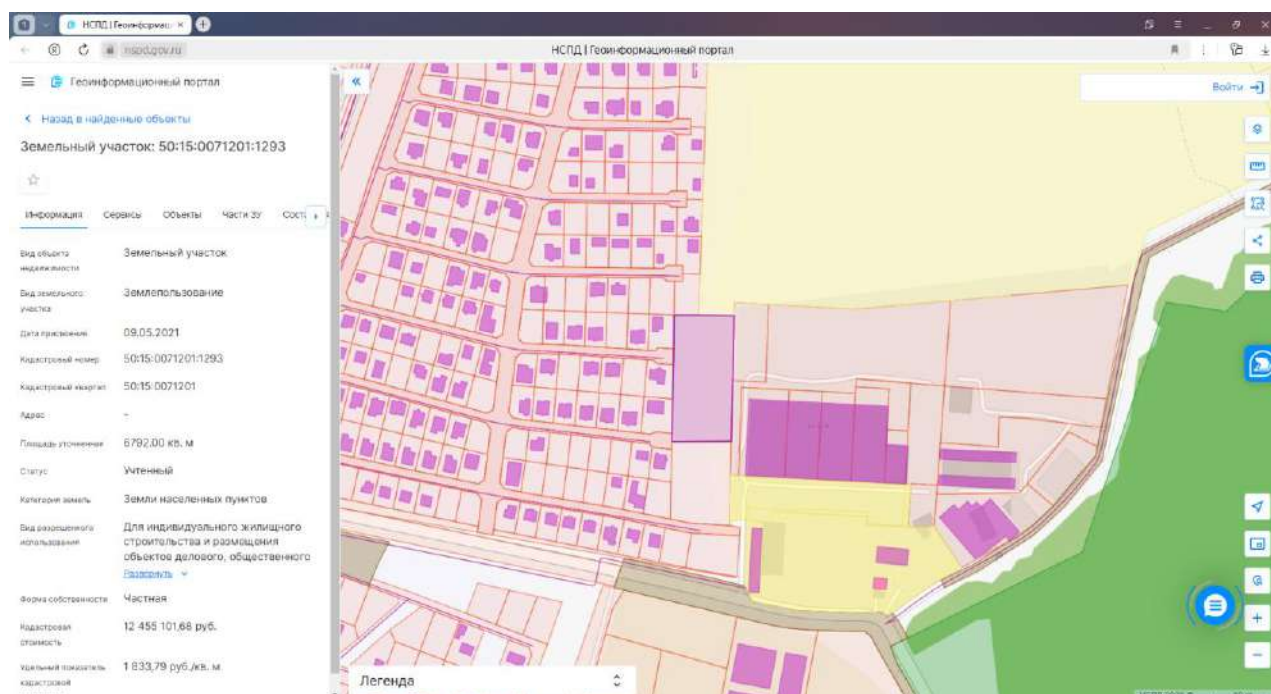
12 - количество месяцев в году;

$C_{кад.}$ - кадастровая стоимость земельного участка, руб. Значения данного показателя определялось на основе данных, представленных на публичной кадастровой карте, и приведены ниже:



Источник: 1.

https://nspd.gov.ru/map?theme_id=1&is_copy_url=true&zoom=19&coordinate_x=4238518.715506508&coordinate_y=7505523.855312192&baseLayerId=235&active_layers=%D0%BD%D0%B8%D0%B8%D0%B8



Источник: 1.

https://nspd.gov.ru/map?theme_id=1&is_copy_url=true&zoom=17.098590741597455&coordinate_x=4239166.105638633&coordinate_y=7504904.451203526&baseLayerId=235&active_layers=лп%2Cлп%2Cлп%2Cлп

Результаты расчета ежемесячных операционных расходов для оцениваемых земельных участков представлены в табл. 96.

Таблица 96.

Результаты расчета ежемесячных операционных расходов для оцениваемых земельных участков

№ п/п	Кадастровый номер	Налоговая ставка, %	Кадастровая стоимость, руб.	Операционные расходы (земельный налог), руб./мес.
1	50:15:0071201:1514	1,5	3 439 421,62	4 299
2	50:15:0071201:1293	1,5	12 455 101,68	15 569

Источник: 1. Расчёты оценщика.

Ежемесячный чистый операционный доход от использования земельных участков определен как разность между доходами (ежемесячной арендной ставки) и ежемесячными операционными расходами.

Результаты расчета ежемесячного чистого операционного дохода для оцениваемых земельных участков представлены в табл. 97.

Таблица 97.

Результаты расчета ежемесячного чистого операционного дохода для оцениваемых земельных участков

№ п/п	Кадастровый номер	Ставка аренды, руб./мес. без учёта НДС	Операционные расходы (земельный налог), руб./мес.	Ежемесячный чистый операционный доход, руб./мес. без учёта НДС
1	50:15:0071201:1514	68,0	4 299	-4 231
2	50:15:0071201:1293	271,0	15 569	-15 298

Источник: 1. Расчёты оценщика.

Анализ способности объекта (объектов) оценки приносить поток доходов в период после периода прогнозирования

В общем случае справедливо утверждать, что земельный участок как специфический вид актива, сохранит способность приносить доход и в постпрогнозный период – после окончания действия Договора аренды. При этом наиболее очевидным и объективно рассчитываемым является доход от продажи земельного участка по рыночной стоимости без учета обременений. Расчет рыночной стоимости оцениваемых земельных участков, без учета обременений в виде аренды, представлен ранее в разд. 6.2. настоящего отчета.

Результаты расчета стоимости оцениваемых земельных участков с кадастровыми номерами: 50:15:0071201:1514, 50:15:0071201:1293, полученной на основе использования сравнительного (рыночного) подхода, с учетом округлений, без учета обременений в виде аренды, представлены в табл. 98.

Таблица 98.

Результаты расчета стоимости оцениваемых земельных участков, с учетом округлений, без учета обременений в виде аренды

№ п/п	Кадастровый (или условный) номер	Площадь по документам, кв. м	Площадь, используемая для расчетов, кв. м	Удельная стоимость, руб./кв. м	Стоимость, руб.
1	50:15:0071201:1514	1 699,0 +/- 14	1 699,0	850	1 444 000
2	50:15:0071201:1293	6 792,0 +/- 29	6 792,0	4 370	29 681 000

Источник: 1. Расчеты оценщика.

Определение ставки дисконтирования.

Ставка дисконтирования - это ставка дохода на инвестиции, то есть ожидаемый возврат на вложения средств в приобретение объекта недвижимости с целью его дальнейшего коммерческого использования. Подобная ставка должна быть достаточной для того, чтобы побудить инвестора купить права на будущие потоки доходов, с учетом альтернативных вариантов вложений и риска, связанного с инвестированием в данный объект недвижимости.

Ставку дисконтирования, учитывающую специфику рынка недвижимости и особенности торговых условий для объектов, сравнимых с оцениваемым объектом, можно рассчитать с применением аналитического метода расчета ставки дисконтирования. Кроме того, для установления ставки дисконтирования может быть применен экспертный метод. Подобные объекты часто приобретаются для последующего получения дохода, и рынок выработал типичные критерии к инвестициям такого рода. Для расчета также могут применяться другие методы.

Для расчета ставки дисконтирования денежных потоков использовался метод кумулятивного построения. Расчет в рамках данного метода позволяет определить ставку дисконтирования для приведения денежного потока до налогообложения к дате анализа и при этом учесть специфику рынка недвижимости и особенности торговых условий для объектов, сравнимых с оцениваемыми.

В рамках метода кумулятивного построения ставка дисконтирования определяется путем суммирования безрисковой ставки и определенных компонентов риска (премии за различные виды рисков, связанные со спецификой оцениваемого объекта). За базу для расчета принимается ставка дохода по безрисковым ценным бумагам, к которой прибавляются дополнительные премии с целью учета специфических рисков инвестирования.

Расчетная зависимость для определения ставки дисконтирования имеет следующий вид:

$$R_{\text{капит}} = R_f + \Pi_{\text{риск инв.}} + \Pi_{\text{ликв}} + \Pi_{\text{инв.менед}},$$

где:

R_f – безрисковая ставка;

$\Pi_{\text{риск инв.}}$ - премия за риск инвестирования в объекты недвижимости;

$\Pi_{\text{ликв}}$ - поправка на низкую ликвидность;

$\Pi_{\text{инв.менед}}$ - премия за инвестиционный менеджмент.

Безрисковая ставка отражает уровень дохода по альтернативным для собственника инвестициям с минимально возможным уровнем риска. В качестве безрисковой могут использоваться процентные ставки по депозитам наиболее крупных и надежных банков, ставки доходности по государственным ценным бумагам и др.

Премия за риск отражает дополнительный доход, который ожидает получить типичный инвестор, вкладывая средства в объект недвижимости. В большинстве методик рассматриваются составляющие премии за риск:

- премия за риск инвестирования в объекты недвижимости;
- премия за низкую ликвидность;
- премия за инвестиционный менеджмент.

Определение безрисковой ставки.

Для определения безрисковой ставки можно пользоваться как среднеевропейскими показателями по безрисковым операциям, так и российскими. В случае использования среднеевропейских показателей к безрисковой ставке прибавляется премия за риск инвестирования в данную страну, так называемый страновой риск.

В качестве возможных безрисковых ставок в пределах РФ принято рассматривать следующие инструменты:

- депозиты Сбербанка РФ и других надежных российских банков. Применение ставок по депозитам Сбербанка РФ и других российских банков достаточно ограничено в связи с



непродолжительностью сроков, на которые принимаются депозиты (как правило, до одного-двух лет). Все это сужает возможности применения данных инструментов.

- западные финансовые инструменты (государственные облигации развитых стран, LIBOR). Сложности при использовании ставки LIBOR (London Inter Bank Offered Rate - ставка Лондонского межбанковского рынка по предоставлению кредитов) обуславливается ее краткосрочностью (не более одного года), а также более высокими уровнями риска по сравнению с вложениями в государственные ценные бумаги. Среди государственных облигаций в оценочной практике наиболее целесообразно использовать 10-летние казначейские облигации США.
- ставки по межбанковским кредитам РФ (MIBID, MIBOR, MIACR). Ставки рассчитываются сроком от 1 дня до 1 года. Очевидно, что использование значений данных ставок для расчета безрисковой доходности не является целесообразным, прежде всего вследствие их краткосрочного характера. Кроме того, доходность, заложенная в межбанковских кредитах, учитывает риск их невозврата, что также обуславливает необходимость отказа от использования данного инструмента в процессе оценки.
- ставку рефинансирования ЦБ РФ. Ставка рефинансирования - процентная ставка, которую использует Центральный банк при предоставлении кредитов коммерческим банкам в порядке рефинансирования. Данная ставка могла бы по своей экономической сущности применяться, пожалуй, только при оценке кредитно-финансовых институтов, а также ставка рефинансирования является инструментом денежно-кредитной политики Центрального банка и, следовательно, используется последним для целенаправленного воздействия на финансово-банковскую сферу и далеко не всегда отражает реальную ситуацию, сложившуюся на рынке.
- государственные облигации РФ.
- Государственные облигации РФ представлены рублевыми и валютными финансовыми инструментами.
- валютные облигации РФ представлены двумя видами: внутренним (ОВВЗ) и внешним (еврооблигации).

На практике чаще всего применяют ставку по государственным облигациям, учитывая ее долгосрочность.

Итоговая расчетная зависимость, для определения R_f – безрисковой ставки, учитывающая размер среднегодовой инфляции, имеет вид:

$$R_f = \frac{1 + R_{ГКО-ОФЗ} / 100}{1 + I / 100} - 1,$$

где:

R_f - безрисковая ставка, учитывающая размер среднегодовой инфляции;

$R_{ГКО-ОФЗ}$ - значение долгосрочной ставки доходности по государственным облигациям принимаемое для расчетов.

I - размер среднегодовой инфляции.

Значение долгосрочной ставки доходности по государственным облигациям, принимаемое для расчетов на дату проведения оценки, определялось на основе официально опубликованных на дату оценки средних значений бескупонной доходности государственных облигаций в 2024 – 2025 г.г. (период с 23.07.2024 по 23.01.2025 г. – за последние 6 мес. относительно даты оценки, на основе последней официально опубликованной информации), определяемые на основании сделок с ГКО-ОФЗ.

Бескупонная доходность - доходность к погашению дисконтной (бескупонной) облигации, то есть облигации, для которой предусмотрена всего одна выплата в дату погашения облигации. Рассчитанные средние значения бескупонной доходности представлены в табл. 99.

Таблица 99.

Рассчитанные средние значения бескупонной доходности

Срок, лет	Срок, мес.	Среднее значение бескупонной доходности, %
0,25	3	19,35
0,5	6	19,46
0,75	9	19,5
1	12	19,47
2	24	19,06
3	36	18,47



Срок, лет	Срок, мес.	Среднее значение бескупонной доходности, %
5	60	17,39
7	84	16,6
10	120	15,85
15	180	15,18
20	240	14,83
30	360	14,48

Источник: 1. https://www.cbr.ru/hd_base/zcyc_params/?UniDbQuery.Posted=True&UniDbQuery.From=23.07.2024&UniDbQuery.To=23.01.2025.

2. Расчеты оценщика.

На основе представленных данных по среднему значению бескупонной доходности, была построена модель изменения значения бескупонной доходности по государственным облигациям со сроком погашения сопоставимым с остаточным сроком аренды оцениваемых земельных участков.

В качестве исходных данных для построения модели использовались средние значения бескупонной доходности для периода погашения от 0,5 до 0,75 года (сроком погашения сопоставимым с остаточным сроком аренды оцениваемых земельных участков).

В результате полученных расчетов, получена модель, имеющая следующий вид:

$$R_{ГКО-ФЗ} = 0,16 * T + 19,38 ,$$

где:

T - период погашения (оставшийся срок аренды ЗУ), лет.

Таким образом, для оцениваемых земельных участков значение данного показателя (оставшийся срок аренды 0,62 года), с учетом округлений, составит:

$$R_{ГКО-ФЗ} = 0,16 * 0,62 + 19,38 = 19,48\%$$

Значение полученной процентной ставки рассчитано с учетом ежегодного размера инфляции в России. Для «корректного» определения значения бескупонной доходности, необходимо рассчитанное значение скорректировать на размер годовой инфляции в России, так как поток дохода рассчитывается в реальных ценах (без учета перспективного роста).

Размер годовой инфляции в России был определен на основе ретроспективных данных об инфляции (ИПЦ) в России, т.к. оценка проводится в условиях значительного систематического увеличения ключевой ставки ЦБ РФ (за период сентябрь 2022 г. – сентябрь 2024 г. значение ключевой ставки ЦБ РФ увеличилось с 7,5% до 19%).


Данные о ретроспективных данных инфляции (ИПЦ) в России за последние 3 года представлены в табл. 100.

Таблица 100.

Данные о ретроспективных данных инфляции (ИПЦ) в России за последние 3 года

Период	Значение инфляции, %
2024	9,51
2023	7,42
2022	11,92
Среднее значение инфляции	9,62

Подтверждение информации



Инфляция в России

Главная

Таблицы

Графики

Калькуляторы

Обратная Связь

Таблицы инфляции

Таблица уровня инфляции по месяцам в годовом исчислении

Коэффициент инфляции в годовом исчислении, представленный в таблице ниже, рассчитывается как сумма коэффициентов инфляции за 12 месяцев, включая выбранный. Такой способ позволяет оценить динамику изменения уровня инфляции в целом, сглаживая сезонные отклонения.

Год	Янв	Фев	Мар	Апр	Май	Июн	Июл	Авг	Сен	Окт	Ноя	Дек	Всего
2024	7.44	7.67	7.69	7.82	8.29	8.58	9.13	9.04	8.62	8.53	8.88	9.51	9.51
2023	11.76	10.97	3.51	2.30	2.50	3.24	4.30	5.13	6.00	6.68	7.47	7.42	7.42
2022	8.74	9.16	16.70	17.83	17.11	15.90	15.09	14.30	13.67	12.63	11.97	11.92	11.92

Источник: 1. <https://уровень-инфляции.рф/таблицы-инфляции> 2. Расчеты оценщика.

Расчетная зависимость, учитывающая размер среднегодовой инфляции, имеет вид:

$$K_{\text{скор.}} = \frac{1 + K / 100}{1 + I / 100} - 1,$$

где:

$K_{\text{скор.}}$ - скорректированное значение долгосрочной ставки доходности по государственным облигациям (безрисковой ставки);

K - значение долгосрочной ставки доходности по государственным облигациям по состоянию на дату оценки.

I - размер среднегодовой инфляции.

Скорректированное значение ставки бескупонной доходности для оцениваемого земельного участка составит:

$$K_{\text{скор.}} = \frac{1 + 19,48 / 100}{1 + 9,62 / 100} - 1 = 0,0899, \text{ что соответствует } 8,99\%$$

Определение премии за риск инвестирования в объекты недвижимости

Риски вложения в объект недвижимости подразделяются на два вида. К первому относятся систематические и несистематические риски, ко второму - статичные и динамичные.

На рынке в целом преобладающим является систематический риск. Стоимость конкретной приносящей доход собственности может быть связана с экономическими и институциональными условиями на рынке. Примеры такого вида риска: появление излишнего числа конкурирующих объектов, уменьшение занятости населения в связи с закрытием градообразующего предприятия, введение в действие природоохранных ограничений, установление ограничений на уровень арендной платы.

Несистематический риск - это риск, связанный с конкретной оцениваемой собственностью и независимый от рисков, распространяющихся на сопоставимые объекты. Например: трещины в несущих элементах, изъятие земли для общественных нужд, неуплата арендных платежей, разрушение сооружения пожаром и/или развитие поблизости от данного объекта несовместимой с ним системы землепользования.

Статичный риск - это риск, который можно рассчитать и переложить на страховые компании, динамический риск может быть определен как "прибыль или потеря предпринимательского шанса и экономическая конкуренция".

Расчет премии за риск представлен в табл. 101.

Таблица 101.

Факторы риска, влияющие на объект недвижимости											
Вид и наименование риска	Категория риска	1	2	3	4	5	6	7	8	9	10
Систематический риск											
Ухудшение общей экономической ситуации	динамичный					1					
Увеличение числа конкурирующих объектов	динамичный						1				
Изменение федерального или местного законодательства	динамичный		1								
Несистематический риск											
Природные и чрезвычайные антропогенные ситуации	статичный	1									
Неполучение арендных платежей	динамичный		1								
Неэффективный менеджмент	динамичный		1								
Криминогенные факторы	динамичный	1									
Признание судебными учреждениями права иного лица на земельный участок	динамичный	1									
Ограничение правового режима земельного участка частными и публичными сервитутами, установленными в соответствии с законом	динамичный	1									
Возникновение (наличие) мер обеспечения исков, жалоб, иных судебных актов, принятых в соответствии с законом	динамичный	1									
Несоответствие документов государственного земельного кадастра правоустанавливающим документам, определяющим действительные права на определенный земельный участок	динамичный	1									
Недействительность земельно-правовых документов, оформленных без учета множественности лиц, имеющих права на доли или части объекта	динамичный	1									
Изменение состава прав на земельный участок	динамичный	1									
Ошибки при заключении договоров и контрактов		1									
Количество наблюдений		9	3	0	0	1	1	0	0	0	0



Вид и наименование риска	Категория риска	1	2	3	4	5	6	7	8	9	10
Взвешенный итог		9	6	0	0	5	6	0	0	0	0
Сумма						26					
Количество факторов						14					
Средневзвешенное значение балла						1,86					
Величина поправки за риск (1 балл = 1%)						1,86					

Источник: 1. Расчеты оценщика.

Определение поправки на низкую ликвидность

Премия за низкую ликвидность, есть поправка на длительность экспозиции при продаже объектов недвижимости.

Данная премия вычисляется по формуле:

$$r_{\text{ликв.}} = \frac{R * n}{12},$$

где:

$r_{\text{ликв.}}$ – премия за низкую ликвидность, %;

R - безрисковая ставка, %;

n - период экспозиции (в месяцах);

12- общее количество месяцев в году.

Согласно данным, представленным в разд. 3.2.1 настоящего отчета, срок экспозиции объектов, аналогичных оцениваемым, составляет от 5 до 6 мес.

В рамках настоящего отчета использовалось среднее значение указанного диапазона в размере 5,5 мес.

На дату проведения оценки премия за низкую ликвидность, с учетом срока экспозиции объектов равного 5,5 мес., для оцениваемых земельных участков, составит:

$$r_{\text{ликв.}} = \frac{8,99\% * 5,5}{12} = 4,12\%$$

Рассчитанное значение премии за низкую ликвидность в сути отражает размер скидки к цене объекта. Переход же к поправке на низкую ликвидность, которая входит в ставку дисконта осуществляется по формуле:

$$П_{\text{ликв.}} = \left(\frac{r_{\text{ликв.}} / 100}{1 - r_{\text{ликв.}} / 100} \right) * 100,$$

где:

$r_{\text{ликв.}}$ - премия за низкую ликвидность.

Таким образом, рассчитанное значение поправки на низкую ликвидность, для оцениваемого земельного участка, с учетом округлений, составит

$$П_{\text{ликв.}} = \left(\frac{4,12 / 100}{1 - 4,12 / 100} \right) * 100 = 4,3\%$$

Определение премии за инвестиционный менеджмент

Чем более рискованны и сложны инвестиции, тем более компетентного управления они требуют. Премия (надбавку) за инвестиционный менеджмент целесообразно рассчитывать с учетом коэффициента недогрузки и потерь при сборе арендных платежей. Размер данного риска может составлять от 0,5 до 5%.

Ввиду того, что оцениваемые земельные участки сданы в аренду, то остается только риск недополучения арендных платежей и досрочного прекращения действия Договора аренды. В сложившейся ситуации (небольшой срок аренды объектов) значение данного риска экспертно оценивается на уровне 0,5%.

Результаты расчета ставки дисконтирования для объекта (объектов) оценки представлены в табл. 102.



Таблица 102.

Результаты расчета ставки дисконтирования	
Наименование показателя	Значение показателя, %
Безрисковая ставка	8,99
Премия за риск инвестирования в объекты недвижимости	1,860
Премия за низкую ликвидность	4,30
Премия за инвестиционный менеджмент	0,5
Годовая ставка дисконтирования	15,65
Ежемесячная ставка дисконтирования	1,2188

Источник: 1. Расчеты оценщика.

Приведение потока ожидаемых доходов в период прогнозирования, а также доходов после периода прогнозирования в стоимость на дату оценки

Как отмечалось ранее базовая расчетная зависимость для расчета стоимости объекта (объектов) оценки имеет следующий вид:

$$PV = \sum_{i=1}^n \frac{CF_i}{(1+r)^i} + \frac{TV}{(1+r)^n},$$

где:

CF_i - денежный поток периода прогноза;

r - норма дохода на инвестированный капитал (ставка дисконтирования);

$i = 1..n$ - номера рассматриваемых периодов получения дохода;

TV - постпрогнозная стоимость.

В общем случае денежный поток может быть определен как разность арендных платежей и операционных расходов, а сумма дисконтных множителей $PV = \sum_{i=1}^n \frac{1}{(1+r)^i}$ может быть

представлена зависимостью вида $\frac{1 - (1+r)^{-T}}{r}$ [8].

В качестве терминальной (постпрогнозной) стоимости следует рассматривать стоимость земельных участков свободных от обременений.

Соответственно, зависимость, используемая при расчетах примет следующий вид:

$$C_{3y} = (A - OP) * \frac{1 - (1+r)^{-T}}{r} + \frac{C'_{3y}}{(1+r)^T},$$

где:

A - размер арендной платы для оцениваемого земельного участка, руб./мес.;

OP - операционные расходы, которые несет собственник объекта оценки (земельного участка), руб./мес.;

T - оставшийся срок аренды земельного участка относительно даты проведения оценки, мес.;

r - ежемесячная ставка дисконтирования, %;

C'_{3y} - стоимость земельного участка на дату проведения оценки, без учета обременений, руб.

Определение дисконтного множителя для продажи оцениваемых земельных участков после окончания Договора аренды.

Значение данного параметра определялось на основе зависимости следующего вида:

$$D = \frac{1}{(1+r)^T},$$

где:

r - значение ежемесячной ставки дисконтирования, рассчитанное выше;

T - оставшийся срок аренды земельных участков, мес.

Рассчитанное значение дисконтного множителя для продажи оцениваемых земельных участков после окончания Договора аренды, составит:

$$D = \frac{1}{(1 + 1,2188 / 100)^{7,5}} = 0,9131$$



Результаты расчета значения стоимости объекта (объектов) оценки, полученные на основе использования доходного подхода, представлены в табл. 103.

Таблица 103.

Результаты расчета значения стоимости объекта (объектов) оценки, полученные на основе использования доходного подхода

Кадастровый №	Рыночная стоимость, руб. без обременений	ЧОД, руб./мес. без НДС	Оставшийся срок аренды, мес.	Ставка дисконта, % мес.	Капитализированный доход, руб.	Дисконтный множитель для продажи после окончания аренды	Стоимость продажи после окончания аренды, руб.	Стоимость с действующим обременением, руб.	Стоимость с действующим обременением, руб. с учетом округлений
50:15:0071201:1514	1 444 000	-4 231	7,5	1,2188	-30 150	0,9131	1 318 653	1 288 503	1 289 000
50:15:0071201:1293	29 681 000	-15 298	7,5	1,2188	-109 014	0,9131	27 101 758	26 992 744	26 993 000

Источник: 1. Расчеты оценщика.

6.4. Согласование результатов оценки

Ввиду того, что в настоящем отчете был использован только один подход к оценке – сравнительный (рыночный) или доходный, то в качестве итоговой величины справедливой стоимости объекта (объектов) оценки целесообразно считать результат, полученный в рамках использованного каждого из этих подходов.

Таким образом, основываясь на результате проведенного анализа и выполненных расчетов можно заключить, что итоговая величина справедливой стоимости объектов недвижимости – 16 (Шестнадцати) самостоятельных земельных участков, входящих в состав активов Закрытого паевого инвестиционного фонда недвижимости «Сельскохозяйственный» под управлением Общества с ограниченной ответственностью Управляющая компания «Резерв Эссет Менеджмент», по состоянию на дату оценки, с учетом принятых допущений и округлений, составляет:

148 178 000 руб.,

в том числе:

№ п/п	Кадастровый номер	Площадь, кв. м	Итоговая величина стоимости, руб.
1	50:15:0071201:1514	1 699,0 +/- 14	1 289 000
2	50:15:0071201:1515	1 310,0 +/- 13	8 201 000
3	50:15:0071201:1182	4 396,0 +/- 23	21 101 000
4	50:15:0071201:1293	6 792,0 +/- 29	26 993 000
5	50:15:0071201:1403	1 718,0 +/- 15	9 105 000
6	50:15:0071201:1368	3 603,0 +/- 21	17 294 000
7	50:15:0071201:1369	2 004,0 +/- 16	10 621 000
8	50:15:0071201:1370	1 939,0 +/- 15	10 277 000
9	50:15:0071201:1372	1 961,0 +/- 15	10 393 000
10	50:15:0071201:1373	1 915,0 +/- 15	10 150 000
11	50:15:0071201:1374	1 826,0 +/- 15	9 678 000
12	50:15:0071201:1399	3 191,0 +/- 20	1 819 000
13	50:15:0071201:1400	778,0 +/- 10	4 870 000
14	50:15:0071201:1402	659,0 +/- 9	488 000
15	50:15:0071201:1405	4 546,0 +/- 24	2 591 000
16	50:15:0071201:1407	5 804,0 +/- 27	3 308 000

Примечание: стоимость объектов оценки указана без учета налогов, которые могут быть исчислены на дату оценки (в соответствии с п. 1.4. Указания Банка России № 3758-У от 25 августа 2015 года).



РАЗДЕЛ VII. ВЫВОДЫ

Итоговая величина справедливой стоимости объектов недвижимости – 16 (Шестнадцать) самостоятельных земельных участков, входящих в состав активов Закрытого паевого инвестиционного фонда недвижимости «Сельскохозяйственный» под управлением Общества с ограниченной ответственностью Управляющая компания «Резерв Эссет Менеджмент», по состоянию на дату оценки, с учетом принятых допущений и округлений, составляет:

148 178 000

*(Сто сорок восемь миллионов сто семьдесят восемь тысяч)
рублей,*

В ТОМ ЧИСЛЕ:

№ п/п	Кадастровый номер	Площадь, кв. м	Итоговая величина стоимости, руб.
1	50:15:0071201:1514	1 699,0 +/- 14	1 289 000
2	50:15:0071201:1515	1 310,0 +/- 13	8 201 000
3	50:15:0071201:1182	4 396,0 +/- 23	21 101 000
4	50:15:0071201:1293	6 792,0 +/- 29	26 993 000
5	50:15:0071201:1403	1 718,0 +/- 15	9 105 000
6	50:15:0071201:1368	3 603,0 +/- 21	17 294 000
7	50:15:0071201:1369	2 004,0 +/- 16	10 621 000
8	50:15:0071201:1370	1 939,0 +/- 15	10 277 000
9	50:15:0071201:1372	1 961,0 +/- 15	10 393 000
10	50:15:0071201:1373	1 915,0 +/- 15	10 150 000
11	50:15:0071201:1374	1 826,0 +/- 15	9 678 000
12	50:15:0071201:1399	3 191,0 +/- 20	1 819 000
13	50:15:0071201:1400	778,0 +/- 10	4 870 000
14	50:15:0071201:1402	659,0 +/- 9	488 000
15	50:15:0071201:1405	4 546,0 +/- 24	2 591 000
16	50:15:0071201:1407	5 804,0 +/- 27	3 308 000

Примечание: стоимость объектов оценки указана без учета налогов, которые могут быть исчислены на дату оценки (в соответствии с п. 1.4. Указания Банка России № 3758-У от 25 августа 2015 года).

Оценщик

И.А. Чужмаков

Генеральный директор

Р.С. Луценко



РАЗДЕЛ VIII. ПЕРЕЧЕНЬ ЛИТЕРАТУРЫ И ИНЫХ ИСТОЧНИКОВ ДАННЫХ**1. Нормативные документы**

1. Конституция РФ.
2. Гражданский кодекс РФ.
3. Налоговый кодекс Российской Федерации.
4. Федеральный закон Российской Федерации «Об оценочной деятельности в Российской Федерации» от 29 июля 1998 г., № 135-ФЗ (последняя редакция).
5. Федеральный стандарт оценки «Структура федеральных стандартов оценки и основные понятия, используемые в федеральных стандартах оценки (ФСО I)», утвержденный приказом Минэкономразвития России № 200 от 14 апреля 2022 г. «Об утверждении федеральных стандартов оценки и о внесении изменений в некоторые приказы Минэкономразвития России о федеральных стандартах оценки».
6. Федеральный стандарт оценки «Виды стоимости (ФСО II)», утвержденный приказом Минэкономразвития России № 200 от 14 апреля 2022 г. «Об утверждении федеральных стандартов оценки и о внесении изменений в некоторые приказы Минэкономразвития России о федеральных стандартах оценки».
7. Федеральный стандарт оценки «Процесс оценки (ФСО III)», утвержденный приказом Минэкономразвития России № 200 от 14 апреля 2022 г. «Об утверждении федеральных стандартов оценки и о внесении изменений в некоторые приказы Минэкономразвития России о федеральных стандартах оценки».
8. Федеральный стандарт оценки «Задание на оценку (ФСО IV)», утвержденный приказом Минэкономразвития России № 200 от 14 апреля 2022 г. «Об утверждении федеральных стандартов оценки и о внесении изменений в некоторые приказы Минэкономразвития России о федеральных стандартах оценки».
9. Федеральный стандарт оценки «Подходы и методы оценки (ФСО V)», утвержденный приказом Минэкономразвития России № 200 от 14 апреля 2022 г. «Об утверждении федеральных стандартов оценки и о внесении изменений в некоторые приказы Минэкономразвития России о федеральных стандартах оценки».
10. Федеральный стандарт оценки «Отчет об оценке (ФСО VI)», утвержденный приказом Минэкономразвития России № 200 от 14 апреля 2022 г. «Об утверждении федеральных стандартов оценки и о внесении изменений в некоторые приказы Минэкономразвития России о федеральных стандартах оценки».
11. Федеральный стандарт оценки «Оценка недвижимости (ФСО № 7)» (утвержденный приказом Минэкономразвития России от 25 сентября 2014 г. № 611).
12. Стандарты и правила оценочной деятельности, утвержденные саморегулируемой организацией оценщиков.
13. Международный стандарт финансовой отчетности (IFRS) 13 «Оценка справедливой стоимости».
14. Указания Банка России № 3758-У от 25 августа 2015 года.

2. Справочная литература

1. Справочник оценщика недвижимости - 2020. Земельные участки. Часть 1. Территориальные характеристики и корректирующие коэффициенты на локальное местоположение. Под редакцией Лейфера Л.А., Нижний Новгород, 2020 год.
2. Справочник оценщика недвижимости - 2020. Земельные участки. Часть 2. Физические характеристики объекта. Характеристики, отражающие функциональное назначение объекта. Передаваемые имущественные права. Скидки на торг. Коэффициенты капитализации. Полная версия. Под редакцией Лейфера Л.А., Нижний Новгород, 2020 год.
3. «Справочник оценщика недвижимости - 2024. Земельные участки. Часть 1. Территориальные характеристики и корректирующие коэффициенты на локальное местоположение. Полная версия. Под редакцией Лейфера Л.А.», Нижний Новгород, 2024 год.
4. «Справочник оценщика недвижимости - 2024. Земельные участки. Часть 2. Физические характеристики объекта. Характеристики, отражающие функциональное назначение объекта. Передаваемые имущественные права. Скидки на торг. Коэффициенты капитализации. Полная версия. Под редакцией Лейфера Л.А.», Нижний Новгород, 2024 год.

3. Методическая литература

1. Грибовский С.В. Оценка доходной недвижимости. – СПб.: ПИТЕР, 2001. – 336 с.
2. Оценка объектов недвижимости: теоретические и практические аспекты/Под ред. В.В. Григорьева. - М.: ИНФРА-М, 1997. Учебное пособие. Одобрено и рекомендовано к изданию учебно-методическим советом Госкомимущества РФ.
3. Оценка недвижимости: Учебник/Под ред. А.Г. Грязновой, М.А. Федотовой – М.: Финансы и статистика, 2002.
4. Оценка рыночной стоимости недвижимости: Учебное и практическое пособие/Под ред. В.Н. Зарубина, В.М. Рутгайзера. – М.: Дело, 1998.
5. Тарасевич Е.И. Оценка недвижимости. СПб.: СПбГТУ, 1997. – 442 с.
6. Фридман Д., Ордуей Н. Анализ и оценка приносящей доход недвижимости: Пер. с англ. – М.: Дело Лтд, 1995. – 461 с.
7. Харисон Генри С. Оценка недвижимости: Пер. с англ. – М.: РИО Мособлунпрполиграфиздата, 1994. – 231 с.
8. Финансовый менеджмент. Теория и практика: под редакцией Е.С. Стояновой – М., издательство «Перспектива», 2000. – 655 с.
9. Асват Дамодаран. Инвестиционная оценка. Инструменты и методы оценки любых активов. 4-е издание. Москва, 2007. – 1323 с.



ПРИЛОЖЕНИЕ 1

**ОБЪЕКТЫ АНАЛИЗА И ОБЪЕКТЫ-АНАЛОГИ ДЛЯ РАСЧЕТА СТОИМОСТИ
ОБЪЕКТА (ОБЪЕКТОВ) ОЦЕНКИ СРАВНИТЕЛЬНЫМ (РЫНОЧНЫМ) ПОДХОДОМ**



1. https://www.avito.ru/chnoe/zemelnye_uchastki/uchastok_29_sot._izhs_4144903504

Участок 29 сот. (ИЖС) на продажу в Черном | Продажа земельных участков в Черном | Авито


Для бизнеса Авито Про Карьера в Авито Помощь Католиги Польза

Avito Все категории Поиск по объявлениям Найти Московская область, направление, метро

Главная > Недвижимость > Земельные участки > Купить > Поселковый (ИЖС)

Участок 29 сот. (ИЖС)

Добавить в избранное Сравнить Добавить заметку



18 850 000 Р

650 000 Р за сотку
В ипотеку от 345 406 Р в мес.
[Посмотреть скидки](#)
[Получить ипотеку](#)
Бесплатная кредитная карта
[Подробнее](#)

8 939 408-64-57

Написать сообщение

Рассчитать ипотеку

Спросите у продавца

Здравствуйте!

Еще продать? Торг уместен?
Когда можно посмотреть?
Добрый день! Подскажите, по...

Недвижимость ПРОСТО
Рулеттор
На Авито с декабря 2015

Об участке

Площадь: 29 сот. Расстояние от МКАД: 16 км

Узнайте больше

Сообщения

Участок 29 сот. (ИЖС) на продажу в Черном | Продажа земельных участков в Черном | Авито

Для бизнеса Авито Про Карьера в Авито Помощь Католиги Польза


Avito Все категории Поиск по объявлениям Найти Московская область, направление, метро

Об участке

Площадь: 29 сот. Расстояние от МКАД: 16 км

Расположение

Московская обл., г.о. Балашиха, д. Черное, коттеджный пос.
Купавна Лайф 2
Новоширинское шоссе, 16 км



Описание

Продаются смежные земельные участки каждый по 14,5 сот. в деревне Черное г.Балашиха, кадастровые номера 50-15-0071201-2051, 50-15-0071201-2052. Также продаются еще 2 смежных участка площадью 14,5 соток, по цене 650т.р. за сотку каждый, кадастровые номера: 50-15-0071201-2053, 50-15-0071201-2054. Вид разрешенного использования: для индивидуального жилищного строительства.

Инфраструктура:

1. СНТ СН Твой сад
2. Членские взносы 376 руб./сотка в месяц
3. Дороги: твердое насыпное покрытие (асфальтная крошка)

18 850 000 Р

650 000 Р за сотку
В ипотеку от 345 406 Р в мес.
[Посмотреть скидки](#)
[Получить ипотеку](#)
Бесплатная кредитная карта
[Подробнее](#)

8 939 408-64-57

Написать сообщение

Рассчитать ипотеку

Спросите у продавца

Здравствуйте!

Еще продать? Торг уместен?
Когда можно посмотреть?
Добрый день! Подскажите, по...

Недвижимость ПРОСТО
Рулеттор
На Авито с декабря 2015

3 объявления пользователя
Подписаться на продавца

Узнайте больше

Сообщения



Участок 29 сот. (ИЖС) на продажу в Черном | Продажа земельных участков в Черном | Авито

Описание

Продаются смежные земельные участки каждый по 14,5 сот. в деревне Черное г. Балашиха, кадастровые номера 50-15-0071201-2051, 50-15-0071201-2052. Также продается еще 2 смежных участка площадью 14,5 соток, по цене 650т.р. за сотку каждый, кадастровые номера: 50-15-0071201-2053, 50-15-0071201-2054. Вид разрешенного использования: для индивидуального жилищного строительства.

Инфраструктура:

1. СНТ СН Твой сад
2. Членские взносы 376 руб./сотка в месяц
3. Дороги: твердое насыпное покрытие (асфальтная крошка)
4. Уличное освещение по опорам ЛЭП
5. Газопровод по границам участков 5м3/час
6. Электричество 3-х фазное 15 кВт.
7. Централизованный вывоз ТКО
8. Огороженная забором территория
9. Действует пропускной проезд транспорта на территорию СНТ СН Твой сад
10. До школы детей и обратно отвозит и привозит школьный автобус
11. Имеется детская и спортивная площадки
12. Непосредственно примыкают к поселку сетевой магазин Петерочка, ВкусВил, аптека, автосервис
13. Поселок организован в 2014 году, застроен на 80%

Как добраться:

- 14 км. от МКАД Носовкинское шоссе до поворота на д. Дятловка, либо через Горьковское шоссе до поворота на Восточное шоссе
- 25 минут пешком до ж/д платформы Черное, далее 40 минут на электричке до Курского вокзала
- Раз в час проходит рейсовый автобус до ж/д станции г. Железнодорожного

Ипотека со скидкой на Авито

Стоимость земли	Стоимость дома
18 850 000 Р	5 000 000 Р

Первый взнос

Срок ипотеки

8 939 408-64-57

Написать сообщение

Рассчитать ипотеку

Спросите у продавца

Здравствуйте!

Шел прощайте? Торг уместен? Когда можно посмотреть? Добрый день! Подскажите, по...

Недвижимость ПРОСТО

Риэлтор

На Авито с декабря 2015

3 объявления пользователя

Подписаться на продавца

Сообщения

Участок 29 сот. (ИЖС) на продажу в Черном | Продажа земельных участков в Черном | Авито

Описание

11. Имеется детская и спортивная площадки

12. Непосредственно примыкают к поселку сетевой магазин Петерочка, ВкусВил, аптека, автосервис

13. Поселок организован в 2014 году, застроен на 80%

Как добраться:

- 14 км. от МКАД Носовкинское шоссе до поворота на д. Дятловка, либо через Горьковское шоссе до поворота на Восточное шоссе
- 25 минут пешком до ж/д платформы Черное, далее 40 минут на электричке до Курского вокзала
- Раз в час проходит рейсовый автобус до ж/д станции г. Железнодорожного

Ипотека со скидкой на Авито

Стоимость земли	Стоимость дома
18 850 000 Р	5 000 000 Р

Первый взнос

Срок ипотеки

7 155 000 Р

30 лет

Одна заявка в несколько банков

Банк ДОМ.РФ	Альфа-Банк	ВТБ
От 25,1%	От 27,5%	29,9% От 30,2%
От 349 406 Р	От 382 703 Р	От 416 042 Р

Получить заявку

Проверить, дадут ли ипотеку

Пожалуйста, внимательно ознакомьтесь с условиями использования сервиса

№ 4144903504 - 20 ноября в 12:50 - 148 просмотров (+0 сегодня)

Пожалуйста

Спросите у продавца

Здравствуйте!

Шел прощайте? Торг уместен? Когда можно посмотреть? Добрый день! Подскажите, по...

Недвижимость ПРОСТО

Риэлтор

На Авито с декабря 2015

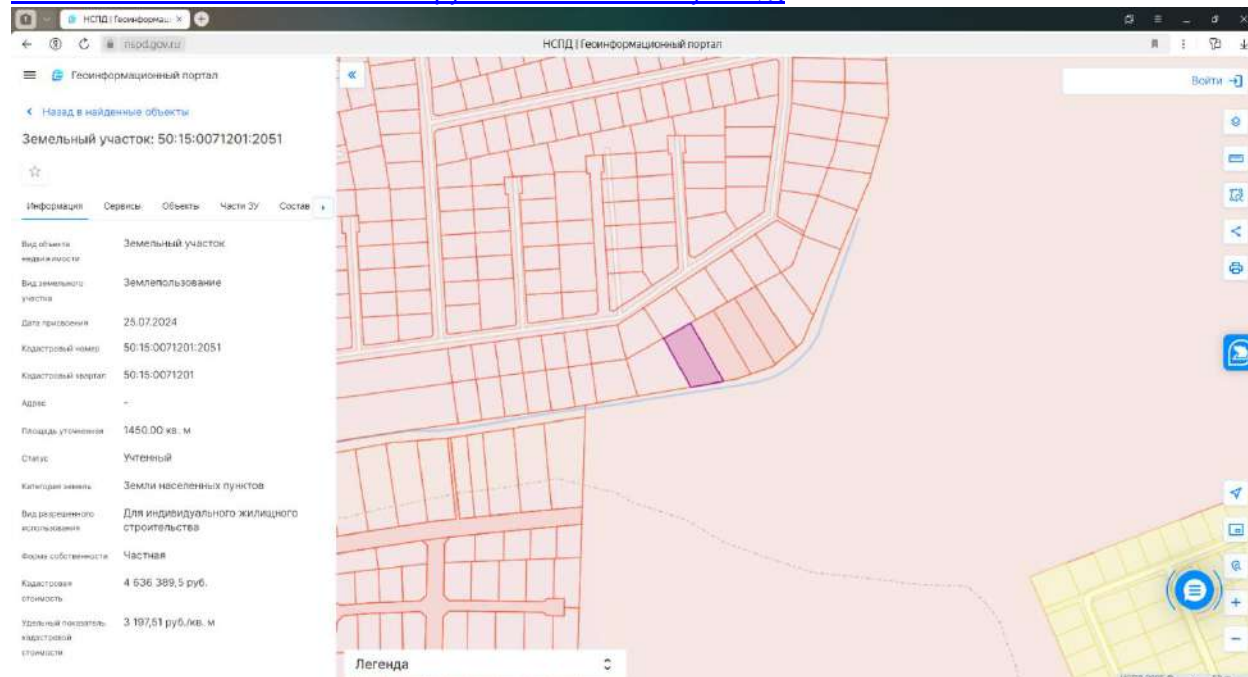
3 объявления пользователя

Подписаться на продавца

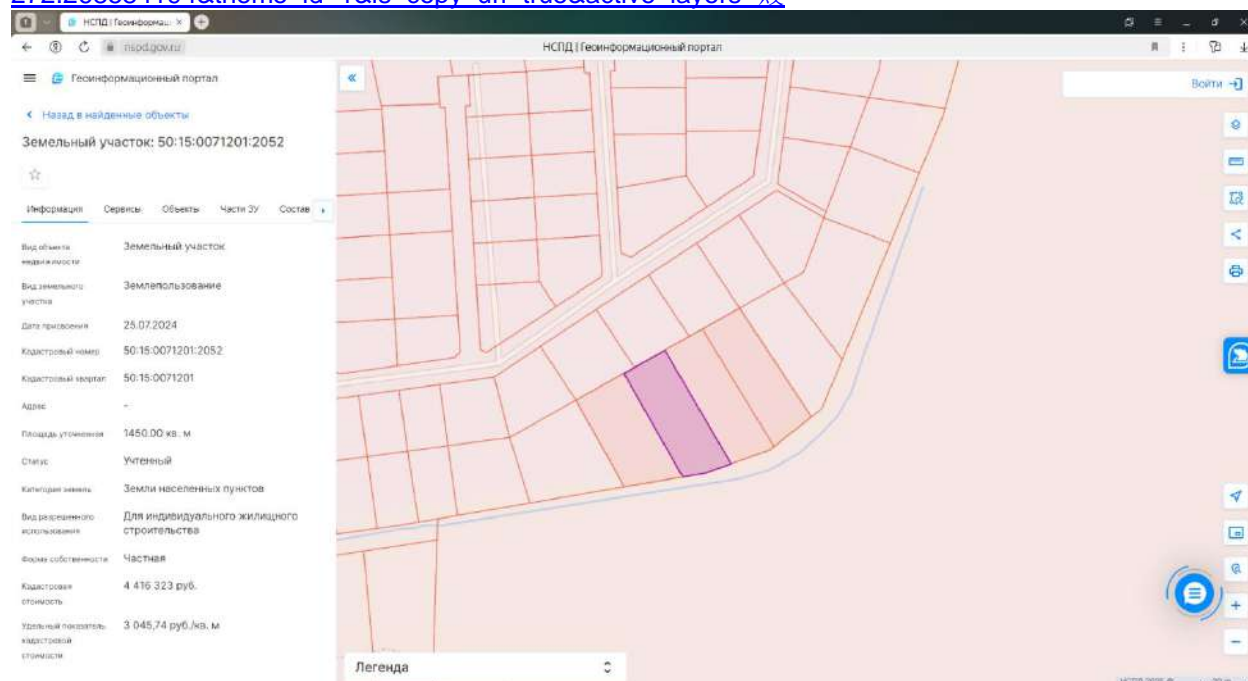
Сообщения



https://nspd.gov.ru/map?thematic=PKK&zoom=20&coordinate_x=4239182.517224846&coordinate_y=7506257.934533678&theme_id=1&is_copy_url=true&active_layers=駿



https://nspd.gov.ru/map?thematic=PKK&zoom=20&coordinate_x=4239224.426120322&coordinate_y=7506272.268584194&theme_id=1&is_copy_url=true&active_layers=駿



2. https://www.avito.ru/chnoe/zemelnye_uchastki/uchastok_29_sot._izhs_4144903504

Участок 29 сот. (ИЖС) на продажу в Черном | Продажа земельных участков в Черном | Авито


Для бизнеса | Авито Про | Карьера в Авито | Помощь | Каталоги | Поиск

Авито | Все категории | Поиск по объявлениям | Найти | Московская область, направляющая, метро

Главная > Недвижимость > Земельные участки > Купить > Поселковый (ИЖС)

Участок 29 сот. (ИЖС)

Добавить в избранное | Сравнить | Добавить заметку



18 850 000 Р

660 000 Р за сотку
В ипотеку от 348 406 Р в мес.
[Посмотреть скидки](#)
[Получить ипотеку](#)
Бесплатная кредитная карта
[Подробнее](#)

8 939 408-64-57

Написать сообщение

Рассчитать ипотеку

Спросите у продавца

Здравствуйте!

Еще продать? | Торг уместен? | Когда можно посмотреть? | Добрый день! Подскажите, по...

Недвижимость ПРОСТО
Рулеттор
На Авито с декабря 2015

Об участке

Площадь: 29 сот

Расстояние от МКАД: 16 км

Узнайте больше

Сообщения

Участок 29 сот. (ИЖС) на продажу в Черном | Продажа земельных участков в Черном | Авито

Для бизнеса | Авито Про | Карьера в Авито | Помощь | Каталоги | Поиск

Авито | Все категории | Поиск по объявлениям | Найти | Московская область, направляющая, метро

Об участке


Площадь: 29 сот

Расстояние от МКАД: 16 км

Расположение

Московская обл., г.о. Балашиха, д. Черное, коттеджный пос.
Купана Лайф 2
Носовкинское шоссе, 16 км

Скрыть карту



Описание

Продаются смежные земельные участки каждый по 14,5 сот. в деревне Черное, г. Балашиха, кадастровые номера 50:15:0071201:2051, 50:15:0071201:2052. Также продаются ещё 2 смежных участка площадью 14,5 соток, по цене 650 т.р. за сотку каждый, кадастровые номера: 50:15:0071201:2053, 50:15:0071201:2054. Вид разрешённого использования: для индивидуального жилищного строительства.

Инфраструктура:

1. СНТ СН Тайой сад
2. Членские взносы 376 руб./сотка в месяц
3. Полная стоимость застройки участка (включая все коммуникации)

18 850 000 Р

660 000 Р за сотку
В ипотеку от 348 406 Р в мес.
[Посмотреть скидки](#)
[Получить ипотеку](#)
Бесплатная кредитная карта
[Подробнее](#)

8 939 408-64-57

Написать сообщение

Рассчитать ипотеку

Спросите у продавца

Здравствуйте!

Еще продать? | Торг уместен? | Когда можно посмотреть? | Добрый день! Подскажите, по...

Недвижимость ПРОСТО
Рулеттор
На Авито с декабря 2015

3 объявления пользователя

Подписаться на продавца

Узнайте больше

Сообщения

Участок 29 сот. (ИЖС) на продажу в Черном | Продажа земельных участков в Черном | Авито

Описание

Продается смежные земельные участки каждый по 14,5 сот. в деревне Чёрное, г. Балашиха, кадастровый номер 50-15-0071201-2051, 50-15-0071201-2052. Также продается ещё 2 смежных участка площадью 14,5 соток, по цене 6507 р. за сотку каждый, кадастровые номера: 50-15-0071201-2053, 50-15-0071201-2054. Вид разрешённого использования: для индивидуального жилищного строительства. Инфраструктура:

1. СНТ СН Тайо сад
2. Членские взносы 376 руб./сотка в месяц
3. Дороги: твердое асфальтовое покрытие (асфальтовая крошка)
4. Уличное освещение по опорам ЛЭП
5. Газопровод по границам участков 5м3/час
6. Электричество 3-х фазное 15 кВт.
7. Централизованный вывоз ТКО
8. Огороженная забором территория
9. Действует пропускной пропуск транспорта на территорию СНТ СН Тайо сад
10. До школы детей и обратно отвозит и привозит школьный автобус
11. Имеется детская и спортивная площадка
12. Непосредственно примыкают к поселку сетевой магазин Питерочка, ВкусВил, аптека, автосервис
13. Поселок организован в 2014 году, застроен на 80%

Как добраться:

- 14 км. от МКАД Носовихинское шоссе до поворота на д. Дятловка, либо через Горьковское шоссе до поворота на Восточное шоссе
- 25 минут пешком до ж/д платформы Черное, далее 40 минут на электричке до Курского вокзала
- Раз в час проходит рейсовый автобус до ж/д станции г. Железнодорожного

Ипотека со скидкой на Авито

Стоимость земли	Стоимость дома
18 850 000 Р	5 000 000 Р

Первый взнос: Срок ипотеки:

18 850 000 Р

650 000 Р за сотку
В ипотеку от 345 406 Р в мес.
Посмотреть скидку

8 939 408-64-57

Написать сообщение

Рассчитать ипотеку

Спросите у продавца

Здравствуйте!

Шай продавец? Торг уместен? Когда можно посмотреть? Добрый вечер! Подскажите, по...

Недвижимость ПРОСТО
Рейтинг На Авито с декабря 2015

3 объявления пользователя

Подписаться на продавца

Сообщения

Участок 29 сот. (ИЖС) на продажу в Черном | Продажа земельных участков в Черном | Авито

Ипотека со скидкой на Авито

Стоимость земли	Стоимость дома
18 850 000 Р	5 000 000 Р

Первый взнос: Срок ипотеки:

18 850 000 Р

650 000 Р за сотку
В ипотеку от 345 406 Р в мес.
Посмотреть скидку

8 939 408-64-57

Написать сообщение

Рассчитать ипотеку

Спросите у продавца

Здравствуйте!

Шай продавец? Торг уместен? Когда можно посмотреть? Добрый вечер! Подскажите, по...

Недвижимость ПРОСТО
Рейтинг На Авито с декабря 2015

3 объявления пользователя

Подписаться на продавца

Сообщения



https://nspd.gov.ru/map?thematic=PKK&zoom=19.960884267028074&coordinate_x=4239260.938233741&coordinate_y=7506287.147010876&theme_id=1&is_copy_url=true&active_layers=駿

НСПД Геоинформационный портал

Назад к найденным объектам

Земельный участок: 50:15:0071201:2053

Информация Сервисы Объекты Частично Состав

Вид объекта недвижимости	Земельный участок
Вид земельного участка	Земельное использование
Дата присвоения	25.07.2024
Кадастровый номер	50:15:0071201:2053
Кадастровый квартал	50:15:0071201
Адрес	-
Площадь участка	1450.00 кв. м
Статус	Учтенный
Категория земель	Земли населенных пунктов
Вид разрешенного использования	Для индивидуального жилищного строительства
Форма собственности	Частная
Кадастровая стоимость	4 416 323 руб.
Удельный показатель кадастровой стоимости	3 045,74 руб./кв. м

Легенда



3. https://www.avito.ru/chnoe/zemelnye_uchastki/uchastok_29_sot._izhs_4144903504

Участок 29 сот. (ИЖС) на продажу в Черном | Продажа земельных участков в Черном | Авито


Для бизнеса Авито Про Карьера в Авито Помощь Католики Польза

Авито Все категории Поиск по объявлениям Найти Московская область, направляющая, метро

Главная > Недвижимость > Земельные участки > Купить > Поселковый (ИЖС)

Участок 29 сот. (ИЖС)

Добавить в избранное Сравнить Добавить заметку



Об участке

Площадь: 29 сот

Расстояние от МКАД: 16 км

18 850 000 Р

650 000 Р за сотку

В ипотеку от 345 406 Р в мес.

Посмотреть скидки

Получить кредит

Бесплатная кредитная карта

Подробнее

8 939 408-64-57

Написать сообщение

Рассчитать ипотеку

Спросите у продавца

Здравствуйте!

Еще продать? Торг уместен?

Когда можно посмотреть?

Добрый день! Подскажите, по...

Недвижимость ПРОСТО

Рейтинг

На Авито с декабря 2015

Новое поколение Haval H9

Выходи на зоны комфорта

Узнать больше

Сообщения

Участок 29 сот. (ИЖС) на продажу в Черном | Продажа земельных участков в Черном | Авито

Для бизнеса Авито Про Карьера в Авито Помощь Католики Польза

Авито Все категории Поиск по объявлениям Найти Московская область, направляющая, метро

Главная > Недвижимость > Земельные участки > Купить > Поселковый (ИЖС)

Участок 29 сот. (ИЖС)

Добавить в избранное Сравнить Добавить заметку

18 850 000 Р

650 000 Р за сотку

В ипотеку от 345 406 Р в мес.

Посмотреть скидки

Получить кредит

Бесплатная кредитная карта

Подробнее

8 939 408-64-57

Написать сообщение

Рассчитать ипотеку

Спросите у продавца

Здравствуйте!

Еще продать? Торг уместен?

Когда можно посмотреть?

Добрый день! Подскажите, по...

Недвижимость ПРОСТО

Рейтинг

На Авито с декабря 2015

3 объявления пользователя

Подписаться на продавца

Сообщения


Расположение

Московская обл., г.о. Балашиха, д. Черное, коттеджный пос.

Купавна Лайф 2

Новосильское шоссе, 16 км

Скрыть карту



Описание

Продаются смежные земельные участки каждый по 14,5 сот. в деревне Черное г. Балашиха, кадастровые номера 50:15:0071201:2051, 50:15:0071201:2052. Также продаются еще 2 смежных участка площадью 14,5 соток, по цене 650 т.р. за сотку каждый, кадастровые номера: 50:15:0071201:2053, **50:15:0071201:2054**. Вид разрешенного использования: для индивидуального жилищного строительства.

Инфраструктура:

1. СНТ СН Твой сад
2. Членские взносы 576 руб./сотка в месяц
3. Дорога: твердое насыпное покрытие (асфальтовая крошка)
4. Уличное освещение по опорам ЛЭП
5. Газопровод по границам участков 5м3/час
6. Электричество 3-х фазное 15 кВт.
7. Централизованный вывоз ТКО

Участок 29 сот. (ИЖС) на продажу в Черном | Продажа земельных участков в Черном | Авито

Описание

Продается смежные земельные участки каждый по 14,5 сот. в деревне Черное г.Балашиха, кадастровые номера 50-15-0071201-2051, 50-15-0071201-2052. Также продается еще 2 смежных участка площадью 14,5 соток, по цене 650т.р. за сотку каждый, кадастровые номера: 50-15-0071201-2053, **50-15-0071201-2054**. Вид разрешенного использования: для индивидуального жилищного строительства.

Инфраструктура:

1. СНТ СН Таой сад
2. Членские взносы 376 руб./сотка в месяц
3. Дороги- твердое насыпное покрытие (асфальтная крошка)
4. Уличное освещение по опорам ЛЭП
5. Газопровод по границам участков 5м3/ час
6. Электричество 3-х фазное 15 кВт.
7. Централизованный вывоз ТКО
8. Спортивная забором территория
9. Действует пропускной проезд транспорта на территорию СНТ СН Таой сад
10. До школы детей и обратно отвозит и привозит школьный автобус
11. Имеется детская и спортивная площадки
12. Непосредственно примыкают к поселку сетевой магазин-Пятёрочка, ВкусВил, аптека, автосервис
13. Поселок организован в 2014 году, застроен на 80%

Как добраться:

- 14 км. от МКАД Носовикинское шоссе до поворота на д. Дятловка, либо через Горьковское шоссе до поворота на Восточное шоссе
- 25 минут пешком до ж\д платформы Черное, далее 40 минут на электричке до Курского вокзала
- Раз в час проходит рейсовый автобус до ж\д станции г. Железнодорожного

Ипотека со скидкой на Авито

Стоимость земли	Стоимость дома
18 850 000 Р	5 000 000 Р

Первый взнос:

Срок ипотеки:

18 850 000 Р

650 000 Р за сотку
В ипотеку от 340 406 Р в мес.
[Посмотреть скидки](#)

Решите, [звонить](#) или [Бесплатная кредитная карта](#)
[Подробнее](#)

8 939 408-64-57

[Написать сообщение](#)

[Рассчитать ипотеку](#)

Спросите у продавца

Здравствуйте!

Шай продавец? Торг уместен?
Когда можно посмотреть?
[Добрый вечер! Подскажите, по...](#)

Недавнимостью ПРОСТО
Рейтинг
На Авито с декабря 2015

3 объявления пользователя

[Подписаться на продавца](#)

Сообщения

Участок 29 сот. (ИЖС) на продажу в Черном | Продажа земельных участков в Черном | Авито

Описание

11. Имеется детская и спортивная площадки

12. Непосредственно примыкают к поселку сетевой магазин-Пятёрочка, ВкусВил, аптека, автосервис

13. Поселок организован в 2014 году, застроен на 80%

Как добраться:

- 14 км. от МКАД Носовикинское шоссе до поворота на д. Дятловка, либо через Горьковское шоссе до поворота на Восточное шоссе
- 25 минут пешком до ж\д платформы Черное, далее 40 минут на электричке до Курского вокзала
- Раз в час проходит рейсовый автобус до ж\д станции г. Железнодорожного

Ипотека со скидкой на Авито

Стоимость земли	Стоимость дома
18 850 000 Р	5 000 000 Р

Первый взнос:

Срок ипотеки:

Одна заявка в несколько банков

Банк ДОМ.РФ	Альфа-Банк	ВТБ
От 25,1%	От 27,5%	29,9% от 30,2%
От 349 406 Р	От 382 703 Р	От 416 042 Р

[Перейти к банкам](#) [Проверить, дадут ли ипотеку](#)

Перейдя к банкам, вы соглашаетесь с условиями использования сервиса

№ 41449035264 - 30 просмотров в 12:50 - 148 просмотров (+0 сегодня) [Пожаловаться](#)

18 850 000 Р

650 000 Р за сотку
В ипотеку от 340 406 Р в мес.
[Посмотреть скидки](#)

Решите, [звонить](#) или [Бесплатная кредитная карта](#)
[Подробнее](#)

8 939 408-64-57

[Написать сообщение](#)

[Рассчитать ипотеку](#)

Спросите у продавца

Здравствуйте!

Шай продавец? Торг уместен?
Когда можно посмотреть?
[Добрый вечер! Подскажите, по...](#)

Недавнимостью ПРОСТО
Рейтинг
На Авито с декабря 2015

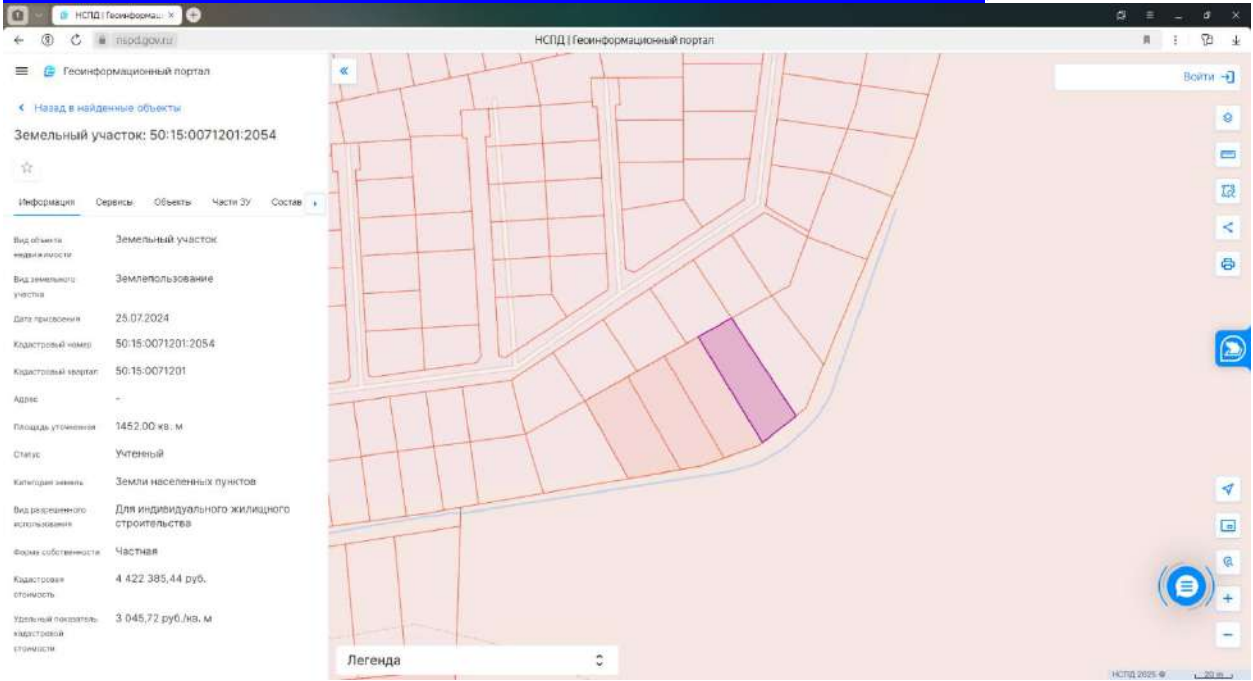
3 объявления пользователя

[Подписаться на продавца](#)

Сообщения



https://nspd.gov.ru/map?thematic=PKK&zoom=19.92134106905646&coordinate_x=4239293.577902265&coordinate_y=7506303.750912353&theme_id=1&is_copy_url=true&active_layers=駿



4. <https://www.cian.ru/sale/suburban/310422376/>

Продажа участка 8,76 сот. Московская область, Балашиха городской округ, Дятловка деревня, Купавна Сити коттеджный поселок м. Новокосино - база ЦИАН, объявление 310422376

Находимость в Балашихе > Продажи > Продажа земельных участков в Балашихе > д. Дятловка > Купавна Сити м. > Косовское шоссе > Новокосинское шоссе

Объявлено: 23 ноя, 17:07 • 16 просмотров, 2 за сегодня, 0 уникальных

Продается Участок, 8,76 сот.

Московская область, Балашиха городской округ, Дятловка деревня, Купавна Сити коттеджный поселок. На карте

Новокосино 20 мин. Д4 Железнодорожная 8 мин. Д4 Станция 11 мин.
Д Новокосинское шоссе 14 км от МКАД. А Косовское шоссе 19 км от МКАД

Планировка 15 фото

6 990 000 Р

Следить за изменением цены

Предложить свою цену

Например, 6 780 300

Цена за сотку 797 945 Р/сот.

+7 906 794-57-17

Номер только для звонков, сообщения не дойдут

Если захотите оставить жалобу, напишите нам

Написать

Агентство недвижимости Century21 Феникс

На ЦИАН менее года

Объекты в работе 150

Агент Фараз Исоев

Level Минусинский

Черная пятница от Level. Кэшбэк по

Продажа участка 8,76 сот. Московская область, Балашиха городской округ, Дятловка деревня, Купавна Сити коттеджный поселок м. Новокосино - база ЦИАН, объявление 310422376

Предлагаем участок ЮКС 8,76 сотки.

Участок находится по адресу: г. Балашиха, д. Дятловка, коттеджный поселок "Купавна Сити". Данный поселок представляет собой массив жилой застройки (15 км от МКАД).

Подключено электричество 15 кВт. Газ (по границе (так же проведен на участок)) есть возможность сразу подключиться.

Участок сухой крутой год, на возвышенности по сравнению с остальными соседними участками. Прямая продажа, участок не имеет обременений! Вся документация подготовлена для выхода на сделку.

Поселок полностью огорожен и имеет круглогодичную охрану, что придает дополнительную безопасность.

Дороги в поселке имеют асфальтовое покрытие, а также гостевую парковочную зону.

Для детей предусмотрены детские площадки, футбольное и волейбольные поля.

Отличное место для загородного жилья для себя и своей семьи, вблизи столицы, с хорошей транспортной доступностью и многофункциональной окружающей инфраструктурой. Поселок имеет удобную транспортную доступность, выезд на Егорьевское, Новокосинское и Горьковское шоссе. Вокз. пункта КПП имеется остановка общественного транспорта откуда можно доехать до более крупных прилегающих городов.

На прилегающих к поселку дорогах и ближайших шоссе в сторону Москвы обустраиваются дороги и строятся новые транспортные развязки. В сентябре 2023 года завершилось строительство Д4 (Четвертый диаметр), которое создало новую сквозную линию наземного метро, она идет с запада на восток через Москву. Таким образом, покупая этот участок, Вы получите возможность строительства собственного загородного дома в поселке, расположенном в получасе езды до Москвы.

Рядом расположены озера, лес, тишина и благодать.

Пишите и звоните, ответу на все интересующие вопросы. Все фото соответствуют действительности. Фото уместны реальному покупателю!

Акт. 83972901

Свяжитесь

6 990 000 Р

Следить за изменением цены

Предложить свою цену

Например, 6 780 300

Цена за сотку 797 945 Р/сот.

+7 906 794-57-17

Номер только для звонков, сообщения не дойдут

Если захотите оставить жалобу, напишите нам

Написать

Агентство недвижимости Century21 Феникс

На ЦИАН менее года

Объекты в работе 150

Агент Фараз Исоев

Level Минусинский

Черная пятница от Level. Кэшбэк по

Купить земельный участ...

Планка на карте ЦИАН в 10...

Продажа участка 8,76 сот...

Госплан и кадастр (10 сотв...

www.cian.ru

Продажа участка 8,76 сот. Московская область, Балашиха городской округ, Дятловка деревня, Кутавна Сити коттеджный поселок м. Новокосино - база ЦИАН, объявление 310422376

Фотографии (16)

Описание

Расположение

Контактное лицо

Участок, 8,76 сот.

Напишите автору

Скачайте фото или видео

Если продавец?

Хочу посмотреть

или узнайте подробности по телефону

+7 906 794-57-17

Об участке

Коммуникации и удобства

Площадь участка	8,76 сот.	Водоснабжение	Есть
Статус участка	Индивидуальное жилищное строительство	Электричество	Есть
		Газ	Есть

Постройте дом на этом участке

Проекты проверенных строительных компаний

Ралла
от 6 054 000 ₽
137 м² · Каркасные дома

Венера
от 4 500 000 ₽
130 м² · Каркасные дома

П322
от 24 700 000 ₽
380 м² · Керамические блоки

Самрайв
от 3 534 603 ₽
77 м² · Каркасные дома

6 990 000 ₽

Следить за изменением цены

Предложить свою цену

Например, 6 700 300

Цена за сотку: 797 945 ₽/сот.

+7 906 794-57-17

Номер только для звонков, сообщения не дойдут

Если захотите оставить жалобу, напишите нам

Написать

Выход отвечает на сообщения

21 ФЕНИКС

Агентство недвижимости

Селбур21 Феникс

На сайте: менее года

Объектов в работе: 150

Выход

Фаразд Исоев

Свяжитесь

Level! Минусинский

Черная пятница от Level! Квартиры по суперцене

Level!



https://domclick.ru/card/sale_lot_2062882972

Купить земельный участ... Участок 8,76 сот. ИЖС... Коттеджный поселок... Купить участок, 15,12 сот... Коттеджный поселок... Купить участок, 8,76 сот. ИЖС

Москва | Партнер | Консультация | Разместить объявление | Войти или зарегистрироваться

Домклик | Покупка | Аренда | Инвестиции | Построить дом | Ипотека | Услуги | Журнал | Рентгени | САМОЛЕТ

Участок, 8,76 сот., ИЖС
6 990 000 ₽
 797 949 ₽/сот.

Фарзад Исоев
 2 объявления
 На Домклик 3 год

CENTURY 21 Россия

+7 977 096-05-22

Рассчитать ипотеку

Поселок Кульвара Сити
 Московская область, Балашиха городской округ, Кульвара Сити
 Новосивинское шоссе 23 км от МКАД

Тип участка: ИЖС | Площадь участка: 8,76 сот. | Тип сделки: Свободная продажа

Подробнее

Ипотека от Сбербанка
 Рассчитайте свою ипотеку

Каталог проектов домов
 Постройте дом с проверенной компанией

Проверено в Росреестре
 Продавец указал кадастровый номер

Купить земельный участ... Участок 8,76 сот. ИЖС... Коттеджный поселок... Купить участок, 15,12 сот... Коттеджный поселок... Купить участок, 8,76 сот. ИЖС

Москва | Партнер | Консультация | Разместить объявление | Войти или зарегистрироваться

Домклик | Покупка | Аренда | Инвестиции | Построить дом | Ипотека | Услуги | Журнал | Рентгени | САМОЛЕТ

Участок, 8,76 сот., ИЖС
6 990 000 ₽
 797 949 ₽/сот.

Фарзад Исоев
 2 объявления
 На Домклик 3 год

CENTURY 21 Россия

+7 977 096-05-22

Рассчитать ипотеку

Описание

Предлагаем участок ИЖС 8,76 соток!

Участок находится по адресу: г. Балашиха, д. Дятлова, коттеджный поселок "Кульвара Сити". Данный поселок представляет собой массив жилой застройки (23 км от МКАД).

Подключено, электричество 15 кВт, Газ-по границе (так же проведен на участок), есть возможность сразу подключиться.

Участок сухой крутой год, на возвышенности по сравнению с остальными соседними участками. Приказ продажи, участок не имеет обременений! Вся документация подготовлена для выхода на сделку.

После покупки огорожен и имеет круглогодичную охрану, что придает дополнительную безопасность.

Дороги в поселке имеют асфальтовое покрытие, а также гостевую парковочную зону. Для детей предусмотрены детские площадки, футбольное и волейбольные поля.

Отличное место для загородного жилья для себя и своей семьи, вблизи столицы, с хорошей транспортной доступностью и многофункциональной окружающей инфраструктурой. Поселок имеет удобную транспортную доступность, выезд на Егорьевское, Новосивинское и Горьковское шоссе. Возле пункта КПП имеется остановка общественного транспорта откуда можно доехать до более крупных прилегающих городов.

На прилегающих к поселку дорогах и ближайших въездах в сторону Москвы осуществляется развязка и строятся новые транспортные развязки. В сентябре 2023 года завершилось строительство О4 (четвертый диаметр), которое создало новую сквозную линию наземного метро, она идет с запада на восток через Москву. Таким образом, покупая этот участок, вы получаете возможность строительства собственного загородного дома в поселке, расположенном в получасе езды до Москвы.

Рядом расположены озера, лес, тишина и благодать.

Пишите и звоните, ответу на все интересующие вопросы. Все фото соответствуют действительности. Торг уместен реальным покупателям! Арт. 83572981 Скрыть

Объявлено 28 ноября

Добавьте в корзину

Единую ипотечную заявку на участок и проект дома

Шаг 1: **Добавьте этот участок**
 В корзину: 1 шт.

Шаг 2: **Добавьте проекты домов**
 Выберите понравившийся

Шаг 3: **Подайте заявку на ипотеку в корзину**



Купить земельный участ... Участок 8,76 сот. (5982)... Купить участок, 13,13 сот... Купить участок, 8,76 сот. - ИЖС по адресу Московская область, Балашиха городской округ, Кулава City за 6 990 000 руб. в Домклик — поиск, проверка, безопасная сделка с жильем в офиса...

Расположение

Поселок Кулава City
Московская область, Балашиха городской округ, Кулава City
Носовкинское шоссе 23 км от МКАД

Участок, 8,76 сот., ИЖС
6 990 000 ₽
797 945 ₽/сот.
Фарзяд Исов
2 объявлений
На Домклик 1 год
CENTURY 21 Россия
+7 977 986-05-22
Рассчитать ипотеку

Доступные ипотечные программы

6 990 000 ₽ стоимость недвижимости

Базовая для участка
По программе можно взять ипотеку на земельный участок и любые постройки

Первоначальный взнос:	25,5%	Срок кредита:	30
1 млн ₽	6,7 млн ₽	3 год	30 лет
Диапазон полной стоимости кредита от 30,627% до 34,837%		Ставка 28,7%	
Сумма кредита 5 235 510 ₽		Ежемесячный платеж 127 617 ₽	

https://nspd.gov.ru/map?thematic=PKK&zoom=20&coordinate_x=4238854.720295824&coordinate_y=7505831.186330752&theme_id=1&is_copy_url=true&active_layers=л

НСПД | Геоинформационный портал

Геоинформационный портал

Назад в найденные объекты

Земельный участок: 50:15-0071201:1398

Информация	Сервисы	Объекты	Части ЗУ	Сост.
Вид объекта недвижимости	Земельный участок			
Вид земельного участка	Землепользование			
Дата присвоения	08.05.2021			
Кадастровый номер	50:15-0071201:1398			
Кадастровый номер	50:15-0071201			
Адрес	—			
Площадь участка	875,00 кв. м			
Статус	Учтеный			
Категория земель	Земли населенных пунктов			
Вид разрешенного использования	Для индивидуального жилищного строительства и размещения объектов делового, общественного и коммерческого назначения			
Форма собственности	Частная			
Кадастровая стоимость	1 816 412,28 руб.			
Удельный показатель кадастровой	2 073,53 руб./кв. м			

Легенда

НСПД 2025

5. <https://www.asterra.ru/projects/poltevo-village/items/7376/>


Земельный участок №19 21.7 сот. в Полтево Вилладж

Мурзил О компании Галерея Ипотека История Справочник Тендеры Контакты

+7 (495) 320-04-42 ЗАКАЗАТЬ ЗВОНОК

Полтево Вилладж О проекте Местоположение Генплан и цены Фото

Полтево Вилладж / Проект / Полтево Вилладж / Земельный участок №19



Земельный участок №19
Полтево Вилладж

21.70 сот.
7 900 000 Р
364 025 Р / сот.

Ипотека
от 35 473 Р в месяц
ВЫБРАТЬ ПРОГРАММУ

Рассрочка 0%
Первоначальный взнос от 50%

Оплата 100%
7 900 000 Р

Купить в ипотеку **своими 0.3%**

В избранное Скань PDF

Характеристики

Земельный участок №19 21.7 сот. в Полтево Вилладж

Мурзил О компании Галерея Ипотека История Справочник Тендеры Контакты

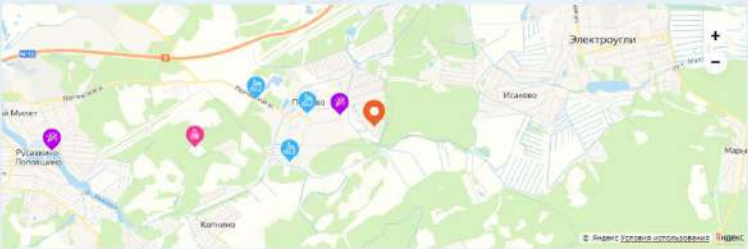
+7 (495) 320-04-42 ЗАКАЗАТЬ ЗВОНОК

Полтево Вилладж О проекте Местоположение Генплан и цены Фото

Характеристики

Площадь участка	21.70 сот.	Поречковское
Ближайшее метро	Новососновское, 30 мин.	Новососновское, 20 км
Ближайшая н/д станция	Станция «33 км»	Электричество
Кадастровый номер	50:05/07106:098	

Местоположение

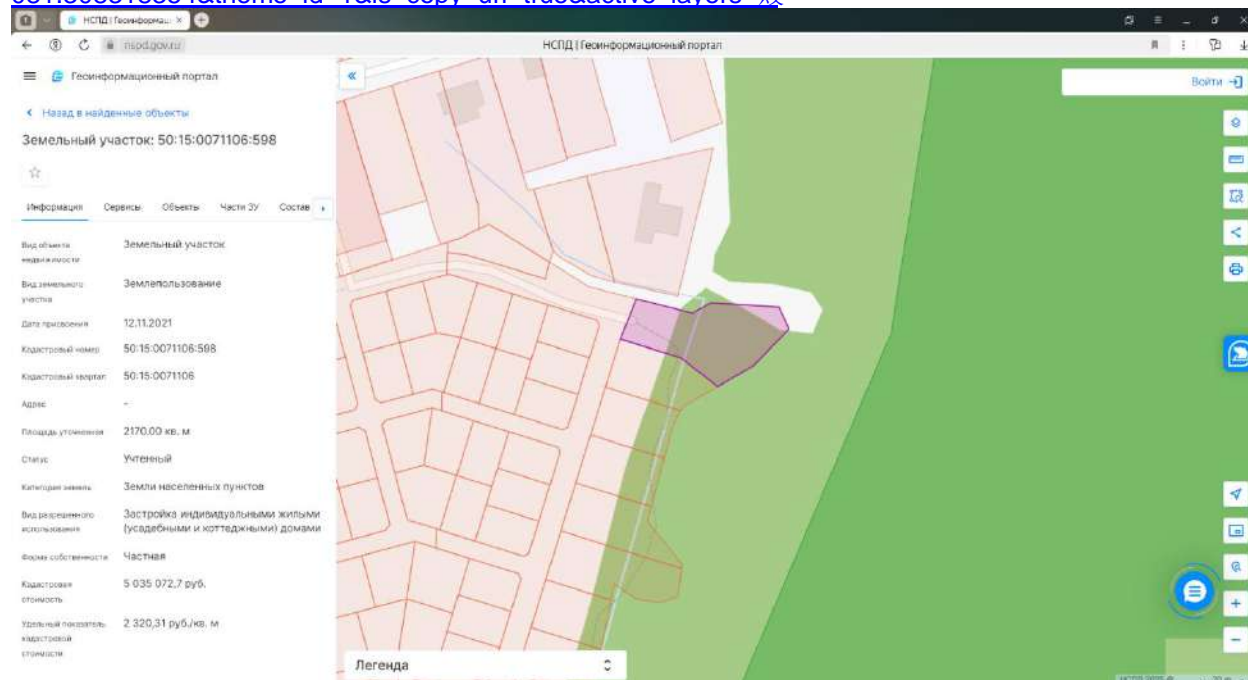


Заявка на просмотр

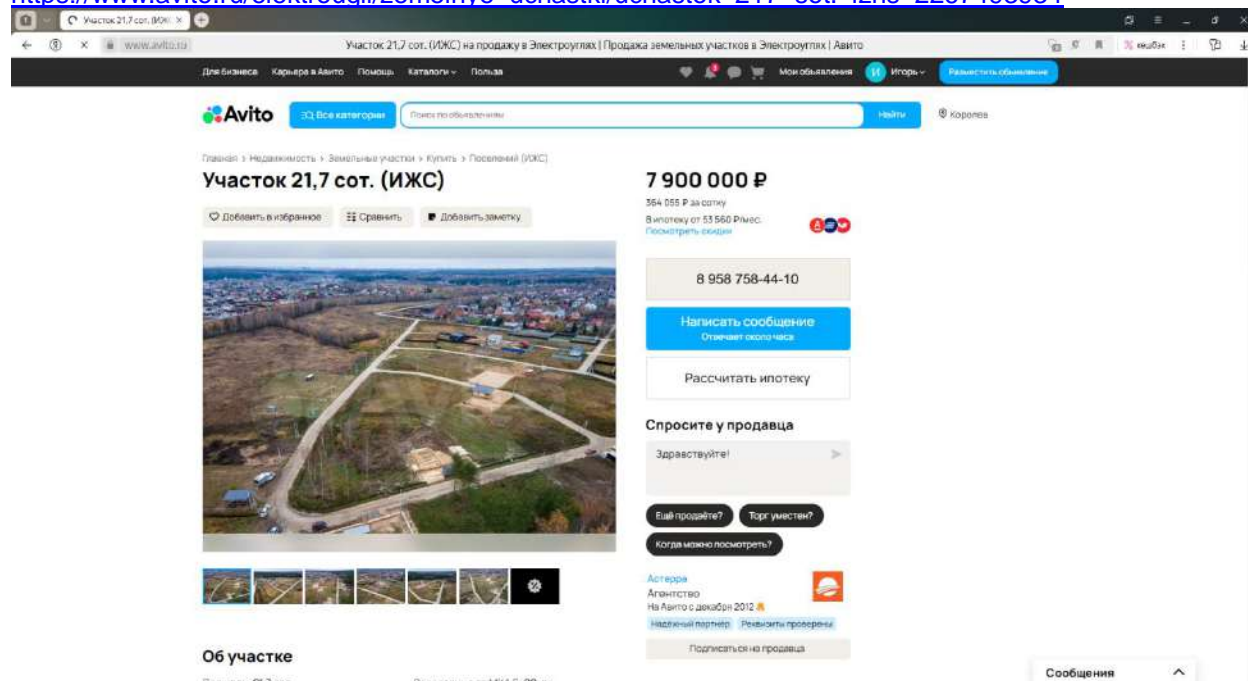
Ваше имя: Имя: Телефон: Когда планируете: Выберите вид: **201432** **ОТПРАВИТЬ**

☒ Согласен на обработку персональных данных

https://nspd.gov.ru/map?thematic=PKK&zoom=20&coordinate_x=4247656.292324021&coordinate_y=7500081.308318354&theme_id=1&is_copy_url=true&active_layers=л



https://www.avito.ru/elektrougli/zemelnye_uchastki/uchastok_217_sot._izhs_2267493934



Участок 21,7 сот. (ИЖС) на продажу в Электроуглях | Продажа земельных участков в Электроуглях | Авито


Об участке

Площадь: 21,7 сот. Расстояние от МКАД: 20 км

Расположение

Московская обл., г.о. Балашиха, д. Полтево, коттеджный пос. Полтево Вилладж, 70
Носовихинское шоссе, 20 км

Скрыть карту



Описание

Земельный участок 21,7 сот. Горьковское шоссе 20 км от МКАД. Коттеджный поселок «Полтево Вилладж» расположен в городском округе Балашиха, в тихом уютном месте в 20 км от МКАД по Носовихинскому шоссе в деревне Полтево. Коттеджный поселок «Полтево Вилладж» обладает всеми достоинствами жилого комплекса комфорт-класса: выгодное местоположение за счет широкого спектра окружающей инфраструктуры; природа: в отдалении от шумных городов и в окружении лесного массива; транспортная доступность: расположен недалеко от будущей скоростной трассы Москва - Ногинск; можно добраться как на

7 900 000 Р
364 055 Р за сотку
В ипотеку от 53 560 Р в мес.
[Посмотреть скидки](#)

8 958 758-44-10

[Написать сообщение](#)
Отвечает сразу

[Рассчитать ипотеку](#)

Спросите у продавца

Здравствуйте!

Ваш провал? Торг уместен?
Когда можно посмотреть?

Астерое
Агентство
На Авито с декабря 2012
[Написать партнеру](#) [Реквизиты проверены](#)

[Подписаться на продавца](#)

Сообщения

Участок 21,7 сот. (ИЖС) на продажу в Электроуглях | Продажа земельных участков в Электроуглях | Авито

Описание

поселок «Полтево Вилладж» расположен в городском округе Балашиха, в тихом уютном месте в 20 км от МКАД по Носовихинскому шоссе в деревне Полтево. Коттеджный поселок «Полтево Вилладж» обладает всеми достоинствами жилого комплекса комфорт-класса: выгодное местоположение за счет широкого спектра окружающей инфраструктуры; природа: в отдалении от шумных городов и в окружении лесного массива; транспортная доступность: расположен недалеко от будущей скоростной трассы Москва - Ногинск; можно добраться как на автомобиле, так и общественным транспортом. Статус земельного участка: Вид права: собственность. Категория земель: земли населенных пунктов. Разрешенный вид использования: индивидуальное жилищное строительство.

Ипотека со скидкой на Авито

Стоимость земли	Стоимость дома
7 900 000 Р	5 000 000 Р

Первый взнос	Срок ипотеки
3 870 000 Р	30 лет

Одна заявка в несколько банков

Альфа-Банк	ВТБ	Банк ДОМ.РФ
От 5,9% От 53 560 Р	От 6% От 54 139 Р	От 25,1% От 188 987 Р

[Перейти к ипотеке](#) [Проверить, дадут ли ипотеку](#)

Период контакта вы соглашаетесь с использованием только своих средств

№ 2257493934 - 24 декабря 2024 - 1337 просмотров (+1 сегодня) [Пожаловаться](#)

7 900 000 Р
364 055 Р за сотку
В ипотеку от 53 560 Р в мес.
[Посмотреть скидки](#)

8 958 758-44-10

[Написать сообщение](#)
Отвечает сразу

[Рассчитать ипотеку](#)

Спросите у продавца

Здравствуйте!

Ваш провал? Торг уместен?
Когда можно посмотреть?

Астерое
Агентство
На Авито с декабря 2012
[Написать партнеру](#) [Реквизиты проверены](#)

[Подписаться на продавца](#)

Сообщения

6. https://www.avito.ru/elektrougli/zemelnye_uchastki/uchastok_5_sot._izhs_4410645859

Участок 5 сот. (ИЖС) на продажу в Электроуглях | Продажа земельных участков в Электроуглях | Авито


Для бизнеса Авито Про Карьера в Авито Помощь Католики Поиск

Авито Все категории Поиск по объявлениям Найти Московская область, направляющая, метро

Главная > Недвижимость > Земельные участки > Купить > Поселковый (ИЖС)

Участок 5 сот. (ИЖС)

Добавить в избранное Сравнить Добавить заметку



2 600 000 ₽
520 000 ₽ за сотку
В ипотеку от 111 341 ₽ в мес.
[Посмотреть скидки](#)

8 958 758-44-10

Написать сообщение
Отвечает всего часа

Рассчитать ипотеку

Спросите у продавца

Здравствуйте!

Еще продать? Торг уместен?
Когда можно посмотреть?
Добрый день! Подскажите, по...

Астерра
Агентство
На Авито с декабря 2012
[Надежный партнер](#) [Результаты проверены](#)

Подписаться на продавца

Сообщения

Об участке
Площадь: 5 сот. Расстояние от МКАД: 20 км

Участок 5 сот. (ИЖС) на продажу в Электроуглях | Продажа земельных участков в Электроуглях | Авито

Для бизнеса Авито Про Карьера в Авито Помощь Католики Поиск

Авито Все категории Поиск по объявлениям Найти Московская область, направляющая, метро


Главная > Недвижимость > Земельные участки > Купить > Поселковый (ИЖС)

Об участке

Площадь: 5 сот. Расстояние от МКАД: 20 км

Расположение

Московская обл., г.о. Балашиха, д. Полтево, коттеджный пос.
Полтево Вилладж, 70
Носовкинское шоссе, 20 км



Скрыть карту

Описание

Земельный участок 5,03 сот. Горьковское шоссе 20 км от МКАД. Коттеджный поселок «Полтево Вилладж» расположен в городском округе Балашиха, в тихом уютном месте в 20 км от МКАД по Носовкинскому шоссе в деревне Полтево. Коттеджный поселок «Полтево Вилладж» обладает всеми достоинствами жилого комплекса комфорт-класса: выгодное местоположение за счет широкого спектра окружающей инфраструктуры; природа: в отдалении от шумных городов и в окружении лесного массива; транспортная доступность: расположен недалеко от будущей скоростной трассы Москва – Нижний; можно добраться как на

2 600 000 ₽
520 000 ₽ за сотку
В ипотеку от 111 341 ₽ в мес.
[Посмотреть скидки](#)

8 958 758-44-10

Написать сообщение
Отвечает всего часа

Рассчитать ипотеку

Спросите у продавца

Здравствуйте!

Еще продать? Торг уместен?
Когда можно посмотреть?
Добрый день! Подскажите, по...

Астерра
Агентство
На Авито с декабря 2012
[Надежный партнер](#) [Результаты проверены](#)

Подписаться на продавца

Сообщения

Участок 5 сот. (ИЖС) на продажу в Электроуглях | Продажа земельных участков в Электроуглях | Авито

поселок «Полтево Вилладж» расположен в городском округе Балашиха, в тихом уютном месте в 20 км от МКАД по Носовихинскому шоссе в деревне Полтево. Коттеджный поселок «Полтево Вилладж» обладает всеми достоинствами жилого комплекса комфорт-класса: выгодное местоположение за счет широкого спектра окружающей инфраструктуры; природа: в отдалении от шумных городов и в окружении лесной массива; транспортная доступность: расположен недалеко от будущей скоростной трассы Москва - Ногинск; можно добраться как на автомобиле, так и общественным транспортом. Статус земельного участка: Вид права: собственность. Категория земель: земли населенных пунктов. Разрешенный вид использования: индивидуальное жилищное строительство.

2 600 000 ₽
520 000 ₽ за сотку
В ипотеку от 111 341 ₽ в мес.
[Посмотреть фото](#)

8 958 758-44-10

[Написать сообщение](#)
Отменить отмену связи

[Рассчитать ипотеку](#)

Ипотека со скидкой на Авито

Стоимость земли	Стоимость дома
2 600 000 ₽	5 000 000 ₽

Первый взнос	Срок ипотеки
2 280 000 ₽	30 лет

Одна заявка в несколько банков

Банк	Ставка	Сумма
Банк ДОМ.РФ	От 25,1%	От 111 341 ₽
Альфа-Банк	От 27,5%	От 121 951 ₽
ВТБ	29,9% от 30-39%	От 132 575 ₽

[Перейти к банкам](#) [Проверить, дадут ли ипотеку](#)

Перейдите к банкам, мы подберем для вас условия и расскажем о нюансах сделки

№ 4410640869-22 издана в 12:26 - 235 просмотров (+3 сегодня) [Посмотреть](#)

[Сообщения](#)

<https://www.asterra.ru/projects/poltevo-village/items/7380/>

Земельный участок №23 5.03 сот. в Полтево Вилладж

Журнал О компании Галерея Ипотека История Сотрудничество Тендеры Контакты Избранное

Полтево Вилладж О проекте Местоположение Генплан и цены Фото

Полтево Вилладж / Проекты / Полтево Вилладж / Земельный участок №23

Земельный участок № 23
Полтево Вилладж
5.03 сот.
2 600 000 ₽
516 699 ₽ / сот.

Ипотека
от 10 735 ₽ в месяц
[Выбрать программу](#)

Рассрочка 0%
Первоначальный взнос от 50%

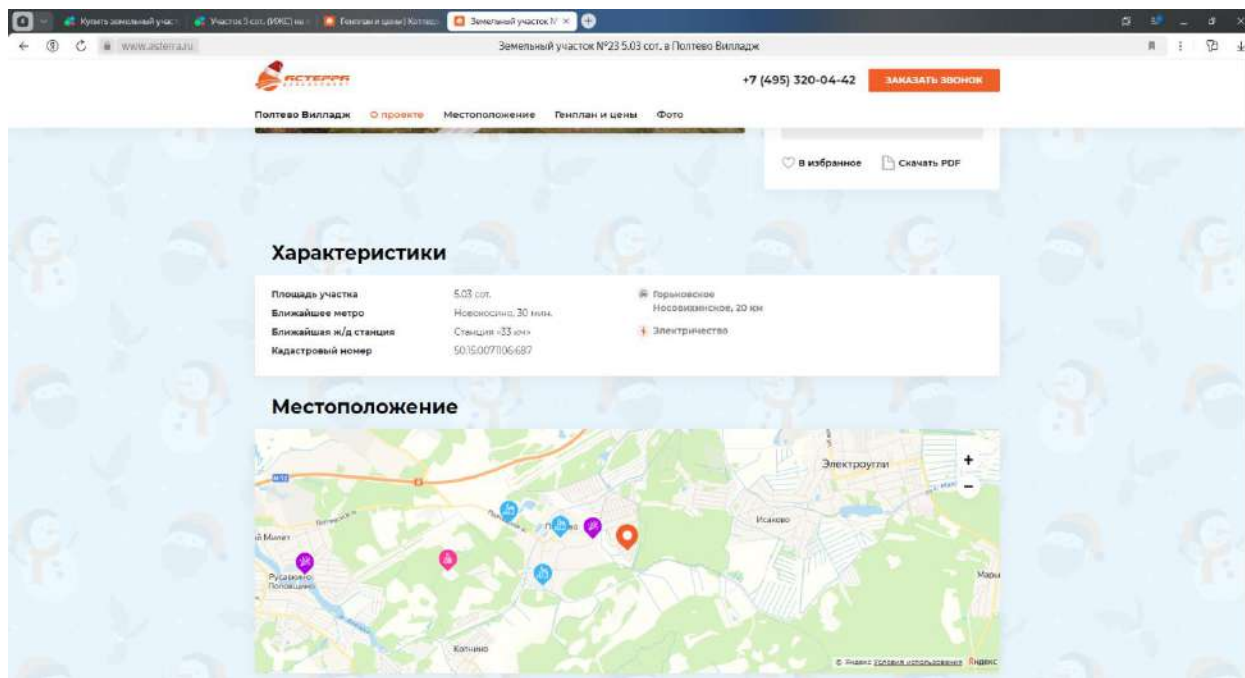
Оплата 100%
2 600 000 ₽

[В избранное](#) [Скачать PDF](#)

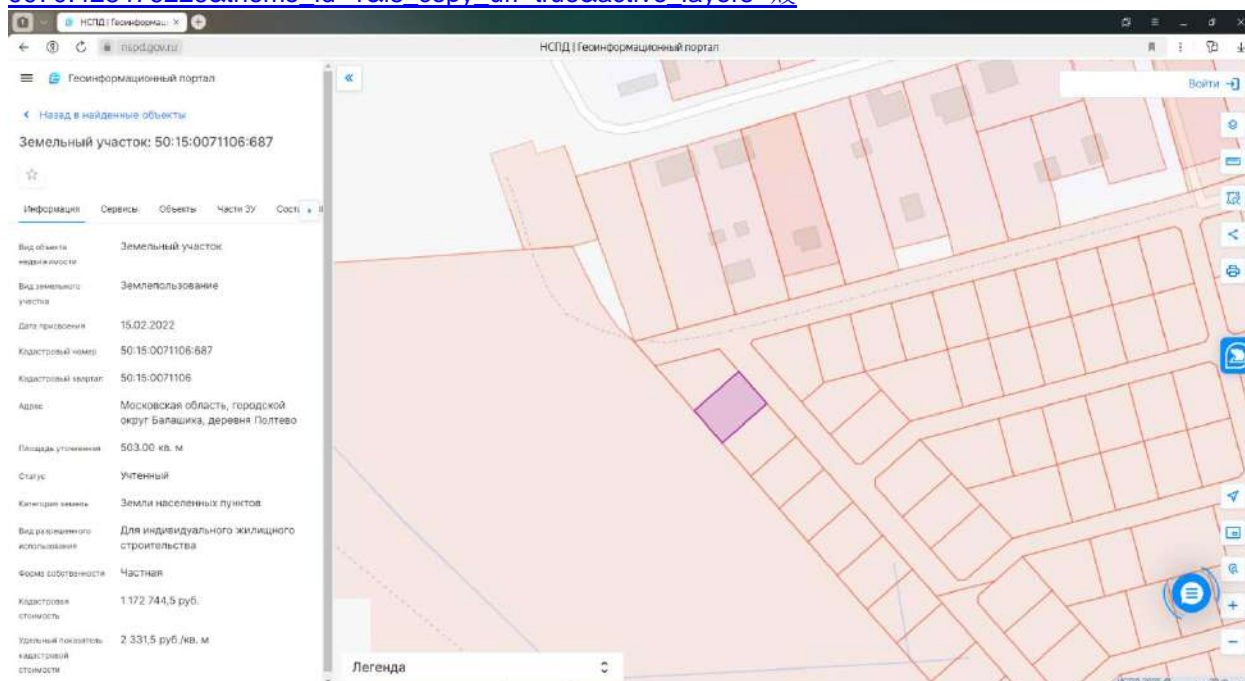
Характеристики

Площадь участка	5.03 сот.	Горьковское
-----------------	-----------	-------------





https://nspd.gov.ru/map?thematic=PKK&zoom=20&coordinate_x=4246972.4251519395&coordinate_y=7499970.428476226&theme_id=1&is_copy_url=true&active_layers=



Участок 10,3 сот. (ИЖС) на продажу в Черном | Продажа земельных участков в Черном | Авито

Для бизнеса Карьера в Авто Помощь Каталоги + Поиск

Авито 33 Все категории Поиск по объявлениям + Игры + Добавить объявление

Корзина

Главная > Недвижимость > Земельные участки > Купить > Поселковый (ИЖС)

Участок 10,3 сот. (ИЖС)

Добавить в избранное Сравнивать Добавить заметку

7 450 000 ₽

723 301 ₽ за сотку
В ипотеку от 51 691 ₽/мес.
[Посмотреть график](#)

8 906 730-28-10

Написать сообщение

Рассчитать ипотеку

Спросите у продавца

Здравствуй!

Еще просмотреть? ☒ Уже уместно?

Когда можно посмотреть?

Telegram
Частное лицо
На Авито с апреля 2021

2 отзыва пользователей

Передан через Диадок 24.01.2025 15:12 GMT+03:00
1ae8c4b3-794c-47b8-a898-f03c8c57c2cc
Страница 193 из 264

Участок 10.3 сот. (ИЖС) на продажу в Черном | Продажа земельных участков в Черном | Авито

новый магазин "Пятёрочка" и круглосуточная охрана. Участок ориентирован с востока на запад, за забором река Камишенка, поле и лес. Полностью соответствует условиям программы льготной ипотеки на индивидуальное жилищное строительство. В этом году недалеко от посёлка начинается строительство автомобильной магистрали Москва-Казань, что существенно улучшит логистику данного направления. Также продолжается реализация проекта МЦД-4 Апрелевка-Железнодорожный, который позволит пользоваться полноценным городским транспортом. Все строительство по соседству уже завершено, вам останется построить дом и наслаждаться комфортной жизнью на природе.

7 450 000 Р
723 301 Р за сотку
В ипотеку от 51 691 Р/мес.
[Посмотреть скидки](#)

8 906 730-28-10

Написать сообщение

Рассчитать ипотеку

Спросите у продавца

Здравствуйте!

Ещё продать? | Ещё учесть? | Когда можно посмотреть?

Георгий
Частное лицо
На Авито с апреля 2021

2 объявления пользовались

Подписаться на продавца

Ипотека со скидкой на Авито

Стоимость земли	Стоимость дома
7 450 000 Р	5 000 000 Р

Первый взнос: 3 735 000 Р

Срок ипотеки: 30 лет

Одна заявка в несколько банков

Альфа-Банк	ВТБ	Банк ДОМ.РФ
От 5,9%	От 6%	От 25,1%
От 51 691 Р	От 52 250 Р	От 182 394 Р

[Перейти к анкете](#) [Проверить, дадут ли ипотеку](#)

Перейдя к анкете, вы соглашаетесь с условиями использования сервиса

№ 0228/2019/06-15 января в 15:52 - 1463 просмотра (+1 сегодня) [Позвонить](#)

Сообщения

https://nspd.gov.ru/map?thematic=PKK&zoom=20&coordinate_x=4239375.326319417&coordinate_y=7506657.2069050055&theme_id=1&is_copy_url=true&active_layers=駿

НСПД | Геоинформационный портал

Геоинформационный портал

Назад в найденные объекты

Земельный участок: 50:15:0071201:406

Информация Сервисы Объекты Частн 37 Сосе

Вид объекта недвижимости	Земельный участок
Вид земельного участка	Земельное пользование
Дата приложения	23.12.2014
Кадастровый номер	50:15:0071201:406
Кадастровый квартал	50:15:0071201
Адрес	Московская область, Балашихинский район
Площадь участка	1027,00 кв. м
Статус	Учтенный
Категория земель	Земли населенных пунктов
Вид разрешенного использования	Для индивидуального жилищного строительства
Форма собственности	Частная
Кадастровая стоимость	3 132 144,6 руб.
Условный показатель кадастровой стоимости	3 048,8 руб./кв. м

НСПД 2025



<https://www.cian.ru/sale/suburban/299479385/>

Продажа участка 10,27 сот. ул. Чернореченская, 348, Московская область, Балашиха городской округ, Черное деревня м. Железнодорожная - база ЦИАН, объявление 299479385

Находимость в Балашихе > Продажа > Продажа земельных участков в Балашихе > д.Черное > Косовское шоссе > Новокосинское шоссе > метро Железнодорожная > улица Чернореченская

Общая площадь: 21,25 км² > 445 промзон, 1 кв.категория, 243 уникальных

Продается Участок, 10,27 сот.

Московская область, Балашиха городской округ, Черное деревня ул. Чернореченская, 348. На карте

Железнодорожная 10 мин. Мухомово 12 мин. Овлинское 14 мин.

Косовское шоссе 7 км от МКАД Косовское шоссе 20 км от МКАД

14 фото

7 450 000 Р

Следить за изменением цены

Предложите свою цену

Например, 7 226 500

Цена за сотку 725 414 Р/сот.

+7 964 565-65-05

Номер только для звонков, сообщения не дойдут

Если захотите оставить заявку, напишите нам

Написать

Новая сделка, пока не опубликована в сети

Агентство недвижимости Самолет Плюс

Выполнитель Александр Клецакин

Сотрудник 10-1

Жилой комплекс «Бадаевский»

Проект, у которого все еще нет конкурентов. Уникальные форматы жилья в «парящих» домах

Продажа участка 10,27 сот. Садоводство

Арт. 67294204 Нет одобренной ипотеки? Свяжитесь с нами, мы подберем для вас программу на выгодных условиях в одном из банков партнеров.

В продаже участок в г. Балашиха, Московская область, поселок Кулава-Лайф 2.

1.Площадь: фактическая площадь участка 10,27 соток. Кадастровый номер: 50:15:0071201/409

2.Коммуникации: газификация в СНТ. Электрообеспечение в СНТ.

3.Ландшафт и благоустройство: ровный участок на возвышенности не подтапливается.

4.Инфраструктура и расположение: Развитая инфраструктура в доступности. Школы, детские сады, поликлиника, супермаркеты, аптеки, и др.

За забором река Камышанка, поле и лес прекрасное место для прогулок.

18 минут на машине до МКАД. 4 Железнодорожный до метро и 35 минуты на машине до метро Некрасовка и 50 минут до метро Новокосино.

Асфальтированный заезд.

5.Дополнительная информация: Модернизация дорожной сети Новокосинского шоссе, и строительство дублера МКАД М-7 Волга.

6.Документы готовы к сделке, собственник один, продажа свободная. Оперативный показ дома возможен как лично, так и онлайн. Компания Самолет Плюс дает возможность покупателям приобрести недвижимость по оценочной ипотечной ставке от 10,5%. Работаем со всеми ведущими банками России. Наши клиенты получают лучшие условия по ипотечным кредитам.

Все наши сделки застрахованы, гарантия безопасности и юридической чистоты. ЗВОНИТЕ!

ООО "Самолет Плюс" (ОГРН 1067746757704) оказывает консультационные услуги по подбору программы кредитования, подходящей по условиям и требованиям к Клиенту, как к заемщику и к приобретаемому им объекту недвижимости. Конкретные условия зависят от банка, программы кредитования и иных требований.

Смотреть

7 450 000 Р

Следить за изменением цены

Предложите свою цену

Например, 7 226 500

Цена за сотку 725 414 Р/сот.

+7 964 565-65-05

Номер только для звонков, сообщения не дойдут

Если захотите оставить заявку, напишите нам

Написать

Новая сделка, пока не опубликована в сети

Агентство недвижимости Самолет Плюс

Выполнитель Александр Клецакин

Сотрудник 10-1

Жилой комплекс «Бадаевский»

Проект, у которого все еще нет конкурентов. Уникальные форматы жилья в «парящих» домах

8. https://www.avito.ru/chnoe/zemelnye_uchastki/uchastok_67_sot._izhs_4407231227#extended

Участок 6,7 сот. (ИЖС) на продажу в Черном | Продажа земельных участков в Черном | Авито


Для бизнеса | Авито Про | Карьера в Авито | Помощь | Каталог | Поиск

Авито | Все категории | Поиск по объявлениям | Найти | Московская область, направили, метро

Главная > Недвижимость > Земельные участки > Купить > Поселковый (ИЖС)

Участок 6,7 сот. (ИЖС)

Добавить в избранное | Сравнить | Добавить заметку



6 000 000 ₽
895 522 ₽ за сотку
В ипотеку от 161 151 ₽ мес.
[Посмотреть оценки](#)
Получить ипотеку
Бесплатная кредитная карта
Подробнее

8 984 235-08-21

Написать сообщение
Оценка

Расчитать ипотеку

Спросите у продавца
Здравствуйте!

Еще продать? | Торгу участком?
Когда можно посмотреть?
Добрый день! Подскажите, по...

Анастасия
Частное лицо
На Авито с января 2020

Об участке
Площадь: 6,7 сот. | Расстояние от МКАД: 15 км

НАВАЛ H9
НОВОЕ ПОКОЛЕНИЕ
С функцией классика и вентиляции
Узнать больше

Сообщения

Участок 6,7 сот. (ИЖС) на продажу в Черном | Продажа земельных участков в Черном | Авито

Для бизнеса | Авито Про | Карьера в Авито | Помощь | Каталог | Поиск


Авито | Все категории | Поиск по объявлениям | Найти | Московская область, направили, метро

Об участке

Площадь: 6,7 сот. | Расстояние от МКАД: 15 км

Расположение

Московская обл., г.о. Балашиха, д. Дятловка, коттеджный пос.
Купавна Сити
Носовихинское шоссе, 15 км



Описание

Продается земельный участок 6,66 сотки в поселке бизнес класса. Тихое спокойное место вдали от центральной дороги поселка. Территория с охраной, выход через шлагбаум по пропускам. 70% общей площади поселка уже застроена домами в едином стиле в части ограждений. Удобная локация: в городе Железнодорожный отъезды МЖД это в 20 минутах от поселка, также в пешей доступности станция Черное. Вы можете с легкостью и комфортом добраться до Москвы - 30 минут до станции Курский. В поселке есть тротуарные дорожки из асфальта, благоустроенные дороги, детские площадки, зона парковки для

6 000 000 ₽
895 522 ₽ за сотку
В ипотеку от 161 151 ₽ мес.
[Посмотреть оценки](#)
Получить ипотеку
Бесплатная кредитная карта
Подробнее

8 984 235-08-21

Написать сообщение
Оценка

Расчитать ипотеку

Спросите у продавца
Здравствуйте!

Еще продать? | Торгу участком?
Когда можно посмотреть?
Добрый день! Подскажите, по...

Анастасия
Частное лицо
На Авито с января 2020
Документы проверены: Оценено: 50 кг 1000
47 объявлений пользователя
Подписаться на продавца

Если услышали «дзыны!»
Ремонт фирм, зеркал и стелс — без ошибок

На ремонт!

Сообщения

Участок 6,7 сот. (ИЖС) на продажу в Черном | Продажа земельных участков в Черном | Авито

Продается земельный участок 6,66 соток в поселке бизнес класса. Тихое спокойное место вдали от центральной дороги поселка. Территория с охраной, выезд через шлагбаум по пропускам, 70% общей площади поселка уже застроена домами с единым стилем в части ограждений. Удобная локация: в городе Железнодорожный отрыли МЖД это в 20 минутах от поселка, также в легкой доступности станция Черное. Вы можете с легкостью и комфортом добраться до Москвы - 30 минут до станции Курский. В поселке есть тротуарные дорожки из асфальта, благоустроенные дороги, детские площадки, зона парковки для гостей. В поселке есть газ, электричество оплачено для подключения. Лицевой забор сделан, 250 участок.

Ипотека со скидкой на Авито

Стоимость земли	Стоимость дома
5 000 000 Р	5 000 000 Р

Первый взнос: 3 300 000 Р

Срок ипотеки: 30 лет

Одна заявка в несколько банков

Банк	Процент	Сумма
Банк ДОМ.РФ	От 25,1%	От 161 151 Р
Альфа-Банк	От 27,5%	От 176 508 Р
ВТБ	От 29,9%	От 191 895 Р

6 000 000 Р

895 532 Р за сотку

В ипотеку от 161 151 Р в мес.

Посмотреть обзоры

Решить задачу

Бесплатная кредитная карта

Подробнее

8 984 235-08-21

Написать сообщение

Рассчитать ипотеку

Спросите у продавца

Здравствуйте!

Ваш продавец? Торг уместен?

Когда можно посмотреть?

Добрый день! Подскажите, по

Анастасия

Частное лицо

На Авито с января 2020

Документы проверены

Особая - 55 кг 000

47 обычных пользователей

Подписаться на продавца

Сообщения

https://nspd.gov.ru/map?thematic=PKK&zoom=18.666666666666668&coordinate_x=4238800.281965491&coordinate_y=7505826.081836051&theme_id=1&is_copy_url=true&active_layers=駿

НСПД | Геоинформационный портал

Геоинформационный портал

Назад в найденные объекты

Земельный участок: 50:15:0071201:1227

Информация Сервисы Объекты Части 3/ Состав

Вид объекта: Земельный участок

Вид земельного участка: Земельное пользование

Дата приложения: 09.05.2021

Кадастровый номер: 50:15:0071201:1227

Кадастровый квартал: 50:15:0071201

Адрес: -

Площадь участка: 666,00 кв. м

Статус: Учтеный

Категория земель: Земли населенных пунктов

Вид разрешенного использования: Для индивидуального жилищного строительства

Вид собственности: Частная

Кадастровая стоимость: 1 392 153,12 руб.

Удельный показатель кадастровой стоимости: 2 090,32 руб./кв. м

Удельный показатель кадастровой стоимости

НСПД 2025



9.

https://www.avito.ru/chernoe/zemelnye_uchastki/uchastok_86_sot_izhs_4539351725?context=H4sIAAAA AAAA wEfAOD YT0xOntzOjEzOiJsb2NhbfBvaW9yaXR5IjtiOiJ7FTx01WUfAAAA

Участок 8,6 сот. (ИЖС) на продажу в Черном | Продажа земельных участков в Черном | Авито


Для бизнеса Карьера в Авито Помощь каталоги Поляки

Авито 252 Все категории Поиск по объявлениям

Главная > Недвижимость > Земельные участки > Купить > Поселковый (ИЖС)

Участок 8,6 сот. (ИЖС)

Добавить в избранное Сравнить Добавить заметку



7 400 000 ₽
860 455 ₽ за сотку
В ипотеку от 51 484 ₽/мес.
[Посмотреть скидки](#)

[Показать телефон](#)
8 998 300-xx-xx

[Написать сообщение](#)
Отвечает около часа

[Рассчитать ипотеку](#)

Спросите у продавца

Здравствуйте!

Ваш продавец? Торг уместен? Когда можно посмотреть?

Астеро
Агентство
На Авито с декабря 2012
[Надежный партнер](#) [Реквизиты проверены](#)

[Подписаться на продавца](#)


Сообщения

Участок 8,6 сот. (ИЖС) на продажу в Черном | Продажа земельных участков в Черном | Авито

Об участке
Площадь: 8,6 сот. Расстояние от МКАД: 15 км

Расположение

Московская обл., г.о. Балашиха, д. Дятловка, коттеджный пос.
Купавна Сити
Носовихинское шоссе, 15 км



Скрыть карту

Описание

Земельный участок 8,59 сот. Горьковское шоссе 15 км от МКАД. Коттеджный поселок Купавна Сити обладает всеми достоинствами поселка комфорт-класса: современная архитектурная концепция, выгодное местоположение за счет широкого спектра окружающей инфраструктуры г. Железнодорожного и г.о. Балашиха, транспортная доступность, охраняемая огороженная территория, благоустроенная внутренняя территория с детскими и спортивными площадками. Коммуникации в поселке: центральная система электроснабжения, газоснабжение, внутрипоселковое уличное освещение.

7 400 000 ₽
860 455 ₽ за сотку
В ипотеку от 51 484 ₽/мес.
[Посмотреть скидки](#)

[Показать телефон](#)
8 998 300-xx-xx

[Написать сообщение](#)
Отвечает около часа

[Рассчитать ипотеку](#)

Спросите у продавца

Здравствуйте!

Ваш продавец? Торг уместен? Когда можно посмотреть?

Астеро
Агентство
На Авито с декабря 2012
[Надежный партнер](#) [Реквизиты проверены](#)

[Подписаться на продавца](#)

Сообщения



Участок 8,6 сот. (ИЖС) на продажу в Черном | Продажа земельных участков в Черном | Авито

Описание

Земельный участок 8,59 сот. Горьковское шоссе 15 км от МКАД. Коттеджный поселок Кулава City обладает всеми достоинствами поселка комфорт-класса: современная архитектурная концепция, выгодное местоположение за счет широкого спектра окружающей инфраструктуры г. Железнодорожного и г.о. Балашиха, транспортная доступность, охраняемая огороженная территория, благоустроенная внутренняя территория с детскими и спортивными площадками. Коммуникации в поселке: центральная система электроснабжения, газоснабжение, внутрипоселковое уличное освещение.

Ипотека со скидкой на Авито

Стоимость земли	Стоимость дома
7 400 000 Р	5 000 000 Р

Первый взнос: 3 720 000 Р

Срок ипотеки: 30 лет

Одна заявка в несколько банков

Банк	Ставка
Альфа-Банк	От 5,9% От 51 484 Р
ВТБ	От 6% От 52 040 Р
Банк ДОМ.РФ	От 25,1% От 181 662 Р

Получить заявку

Спросите у продавца

Здравствуйте!

Ваш провал?

Торг участен?

Когда можно посмотреть?

Александр
Агентство
на Авито с декабря 2013

Написать продавцу

Подписаться на продавца

№ 433351225 - 28 декабря 2024 - 148 просмотров (+7 сообщений)

Показать

Сообщения

https://nspd.gov.ru/map?thematic=PKK&zoom=18.881884480228244&coordinate_x=4239020.744482602&coordinate_y=7505836.932782165&theme_id=1&is_copy_url=true&active_layers=駿

НСПД | Геоинформационный портал

Земельный участок: 50:15:0071201:1334

Информация

Вид объекта	Земельный участок
Вид земельного участка	Земельный участок
Дата присвоения	09.05.2021
Кадастровый номер	50:15:0071201:1334
Кадастровый квартал	50:15:0071201
Адрес	-
Площадь участка	859,00 кв. м
Статус	Учтеный
Категория земель	Земли населенных пунктов
Вид разрешенного использования	Для индивидуального жилищного строительства и размещения объектов делового, общественного назначения
Форма собственности	Частная
Кадастровая стоимость	1 782 261,79 руб.
Удельный показатель кадастровой стоимости	2 074,81 руб./кв. м

Войти

НСПД 2025



История объявления:

https://www.avito.ru/chnoe/zemelnye_uchastki/uchastok_86_sot_izhs_2340381675

Участок 8,6 сот. (ИЖС) на продажу в Черном | Продажа земельных участков в Черном | Авито

Для бизнеса Авто Про Карьера в Авто Помощь Квитанции Польза


Мои объявления Игры + Реализовать объявление

252 Все категории Поиск по объявлению Найти Корольев

Главная > Недвижимость > Земельные участки > Купить > Поселенный (ИЖС)

Участок 8,6 сот. (ИЖС)

Добавить в избранное Сменить Добавить заметку



7 300 000 ₽
848 837 ₽ за сотку
В ипотеку от 180 197 ₽ мес.
[Посмотреть ипотеку](#)
Помощь и советы
Регистрация бизнеса за 0 ₽ в Альфа-Банке [Подробнее](#)

8 939 408-58-64

Написать сообщение
Отвечает за несколько часов

Рассчитать ипотеку

Спросите у продавца

Здравствуйте!

Еще продать? Торгу уместно?
Когда можно посмотреть?
Добрый день! Подскажите, по...

Владимир
Частное лицо
На Авито с марта 2018

Получить 0,00% ставка Motor Plus, ставка 0,00% от 100 000 руб.

Новое поколение
HAVAL H9
С функциональной массой и вентиляцией

Узнать больше

Сообщения

Участок 8,6 сот. (ИЖС) на продажу в Черном | Продажа земельных участков в Черном | Авито


Об участке

Площадь: 8,6 сот. Расстояние от МКАД: 15 км

Расположение

Московская обл., г.о. Балашиха, д. Дятловка, коттеджный пос.
Купавна Сити
Носовкинское шоссе, 9739 км

Скрыть карту



Описание

Продается участок в поселке бизнес-класса. Расположен в удобном месте, в тупиковой зоне, поэтому есть дополнительная площадь, где можно парковать авто. Участок в глубине, тихое спокойное место вдали от центральной дороги поселка. Территория с охраной, выезд через шлагбаум. 80% общей площади поселка уже застроена домами с единым стилем в части ограждений. Удобная локация: в городе Железнодорожный отпусти МЖД это в 20 минутах от поселка, также в пешей доступности станция Черное. Вы можете с легкостью и комфортом добираться до Москвы - 30 минут до станции Курская. В поселке есть тротуарные

7 300 000 ₽
848 837 ₽ за сотку
В ипотеку от 180 197 ₽ мес.
[Посмотреть ипотеку](#)
Помощь и советы
Регистрация бизнеса за 0 ₽ в Альфа-Банке [Подробнее](#)

8 939 408-58-64

Написать сообщение
Отвечает за несколько часов

Рассчитать ипотеку

Спросите у продавца

Здравствуйте!

Еще продать? Торгу уместно?
Когда можно посмотреть?
Добрый день! Подскажите, по...

Владимир
Частное лицо
На Авито с марта 2018
[Документы проверены](#)
[Оценено: 14,5 тонн CO2](#)

5 объявлений пользователем

Подписаться на продавца

Получить 0,00% ставка Motor Plus, ставка 0,00% от 100 000 руб.

ДВИЖЕНИЕ ГОРОДСКОЕ

ВЫГОДНЫЕ ЦЕНЫ НА ЮГО-ЗАПАДЕ
покупатели с ипотекой от 6,1 млн. ₽

Сообщения



Участок 8,6 сот. (ИЖС) на продажу в Черном | Продажа земельных участков в Черном | Авито

типичной зоне, поэтому есть дополнительная площадь, где можно парковать авто. Участок в глубине, тихое спокойное место вдали от центральной дороги поселка. Территория с охраной, выезд через шлагбаум. 80% общей площади поселка уже застроена домами с единым стилем в части ограждений. Удобная локация: в городе Железнодорожный отъезд МДД это в 20 минутах от поселка, также в легкой доступности станция Чернов. Вы можете с легкостью и комфортом добраться до Москвы - 30 минут до станции Курский. В поселке есть тротуарные дорожки из асфальта, благоустроенные дороги, детские площадки, зона парковки для гостей. В поселке есть газ, электричество оплачено для подключения. Лицевой забор сделан 269 участок.

7 300 000 Р
848 837 Р за сотку
В ипотеку от 380 197 Р мес.
[Посмотреть скидки](#)
Пополнить объявление
Регистрация бизнеса за 0 Р в Альфа-Банке [Подробнее](#)

8 939 408-58-64

Написать сообщение
Отвечает за несколько часов

Рассчитать ипотеку

Спросите у продавца
Здравствуйте!

Ваш продукт? Торгуем? Когда можно посмотреть? Добрый день! Подскажите, по...

Владимир
Частное лицо
На Авито с марта 2018
[Документы проверены](#)
Доверие: 14,5 тонн CO₂

3 объявлений пользователю

Подписаться на продавца

Сообщения

Ипотека со скидкой на Авито

Стоимость земли: 7 300 000 Р X
Стоимость дома: 5 000 000 Р X

Первый взнос: 3 690 000 Р X
Срок ипотеки: 30 лет X

Одна заявка в несколько банков

Банк ДОМ.РФ	Альфа-Банк	СБ
От 25,1% От 180 197 Р	От 27,5% От 197 569 Р	29,9% от 80,2% От 214 562 Р

[Перейти к банкам](#) [Проверить, дадут ли ипотеку](#)

Переходя к банкам, вы соглашаетесь с условиями использования сервиса

№ 3340387675 - 3 ноября в 19:39 - 3371 просмотр (+0 сегодня) [Пожаловаться](#)

<https://pkk.rosreestr.ru/#/search/55.73504789032025.38.08178165223151/17/@5w3tvvy15?text=55.734946%2038.079102&type=1&inPoint=true&opened=50%3A15%3A71201%3A1334>

Публичная кадастровая карта

Участки 55.734946 38.079102

Земельный участок 50.15.0071201.1334
Для индивидуального жилищного строительства и размещения объектов детского, общественного и коммерческого назначения
План 20- План 68-4


Информация	Участок
Тип	Объект недвижимости
Вид	Земельный участок
Кадастровый номер	50.15.0071201.1334
Кадастровый квартал	50.15.0071201
Адрес	-
Площадь участка	850 кв. м
Статус	Участковый
Категория земель	Земли населенных пунктов
Назначение использования	Для индивидуального жилищного строительства и размещения объектов детского, общественного и коммерческого назначения
Вид права собственности	Частная собственность
Кадастровая стоимость	1 782 261,79 руб.
дата образования	01.01.2022
дата прекращения	-
дата внесения сведений	26.12.2022
дата прекращения	01.01.2023

10. <https://www.asterra.ru/projects/kupavna-life-2/items/5965/>

Земельный участок №319 11.01 сот. в Купавна Life 2

Журнал О компании Галерея Ипотека История Справочничество Тендеры Контакты

+7 (495) 152-41-07 [ЗАКАЗАТЬ ЗВОНОК](#)



Земельный участок № 319
Купавна Life 2
11.61 сот.
6 385 500 Р
550 000 Р / сот.

Ипотека
от 29 804 Р в месяц
[выбрать программу](#)

Рассрочка 0%
Первоначальный взнос от 50%

Оплата 100%
6 385 500 Р

[Купить в ипотеку](#)

[В избранное](#) [Скачать PDF](#)

Характеристики

Площадь участка 11.61 сот. Горышковское

Земельный участок №319 11.01 сот. в Купавна Life 2

Журнал О компании Галерея Ипотека История Справочничество Тендеры Контакты

+7 (495) 152-41-07 [ЗАКАЗАТЬ ЗВОНОК](#)

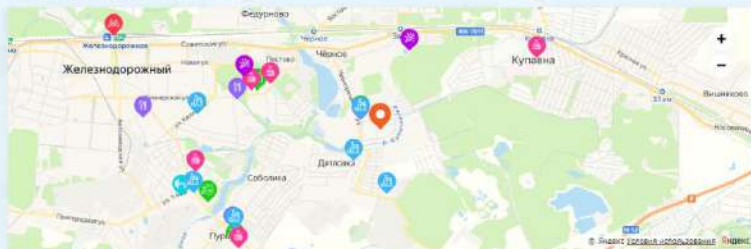
[купить в ипотеку](#)

[В избранное](#) [Скачать PDF](#)

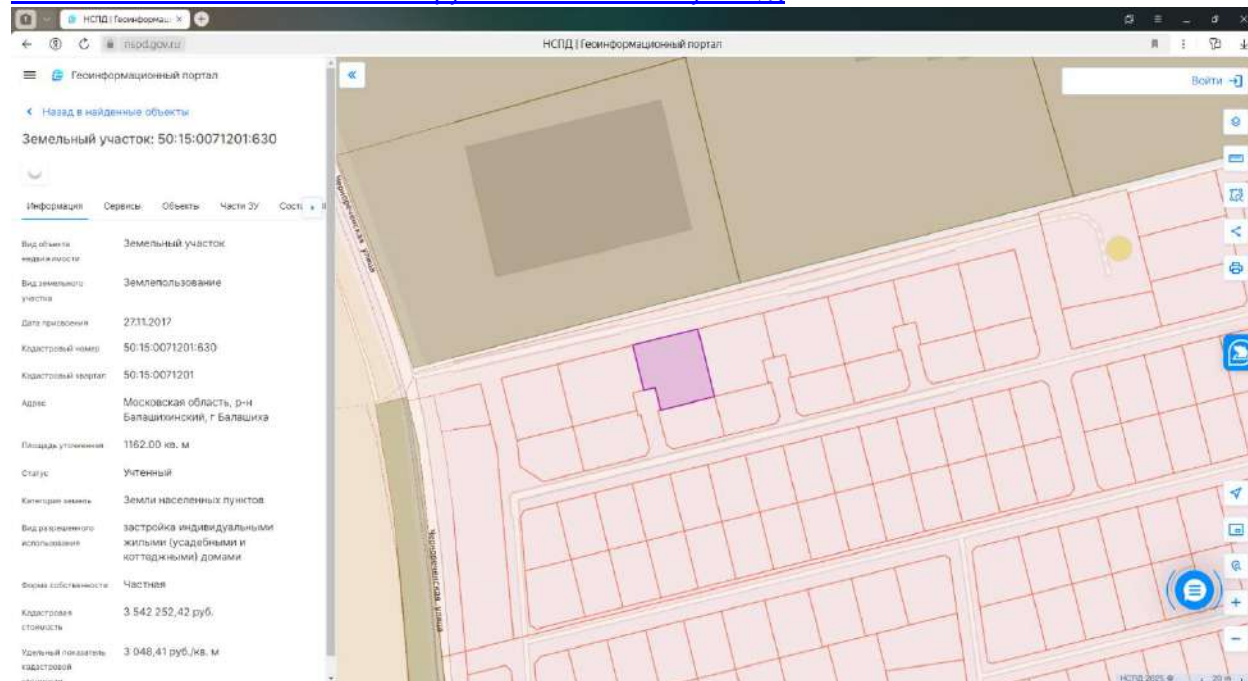
Характеристики

Площадь участка	11.61 сот.	Горышковское
Ближайшее метро	Новокосино, 30 мин.	Носовихинское, 15 км
Ближайшая ж/д станция	Черное	Электростанция
		Газ

Местоположение



https://nspd.gov.ru/map?thematic=PKK&zoom=20&coordinate_x=4238481.706778704&coordinate_y=7507014.742155137&theme_id=1&is_copy_url=true&active_layers=л



<https://www.cian.ru/sale/suburban/305756883/>

Купить земельный участ... Поиск на карте Циан.ру... Купить участок 11,61 сот... Покупка и цены 11,61 сот...

Надожность в Балашихе > Продажа > Продажа земельных участков в Балашихе > д.Черное > Горьковское шоссе > Новоосинское шоссе > метро Новоосино > улица Чернореченская

Обновлено: сегодня, 03.09 > 600 просмотров, 2 за сегодня, 347 уникальных

Продается Участок, 11,61 сот.

Московская область, Балашиха городской округ, Черное деревня, ул. Чернореченская, 312 На карте

Новоосино 20 мин Железнодорожная 8 мин Остеево 12 мин

А/ Горьковского шоссе 15 км от МКАД М/ Новоосинское шоссе 15 км от МКАД

6 385 500 ₽

Следить за изменением цены

Цена за сотку: 550 000 4 сот.

+7 966 191-58-13

Номер только для звонков, сообщения не дойдут

Если захотите оставить жалобу, напишите нам

Агентство недвижимости Астерра

На Цан 11,61 Объект в работе 71

ЖК «Южная Битца»

Скидка на квартиры 50% каждому

9 фото

Отзыв о сайте

Купить земельный участ... Поиск на карте Циан.ру... Купить участок 11,61 сот... Покупка и цены 11,61 сот...

Планировка участка 11,61 сот. Статус участка ЮИКС

Коттеджный поселок Куплена Life 2 обладает всеми достоинствами поселка комфорт-класса: современная архитектурная концепция, выгодное местоположение за счет широкого спектра окружающей инфраструктуры (г. Железнодорожного и г.о. Балашиха, транспортная доступность, охраняемая огороженная территория, благоустроенная внутренняя территория с детскими и спортивными площадками. Коммуникации в поселке: центральная система электроснабжения, газоснабжение, внутрисословное уличное освещение.

Позвоните автору

Вам ответят на все вопросы

+7 966 191-58-13

Об участке

Площадь 11,61 сот.

Статус участка Индивидуальное жилищное строительство

Канализация Септик

Водоснабжение Скважина

Электроснабжение Есть

Газ Магистральный по границе

Постройте дом на этом участке

Проекты проверенных строительных компаний

Отзыв о сайте

6 385 500 ₽

Следить за изменением цены

Цена за сотку: 550 000 4 сот.

+7 966 191-58-13

Номер только для звонков, сообщения не дойдут

Если захотите оставить жалобу, напишите нам

Агентство недвижимости Астерра

На Цан 11,61 Объект в работе 71

ЖК «Южная Битца»

Скидка на квартиры 50% каждому

6,13 этаж 31.08.2018. Застройщик ООО «Южная Битца». Проектная документация

циан.ипотека

Оформить ипотеку в В. Балашиха



ПРИЛОЖЕНИЕ 2
ДОКУМЕНТЫ НА ОБЪЕКТ (ОБЪЕКТЫ) ОЦЕНКИ И ДОКУМЕНТЫ ОЦЕНЩИКА



Управление Федеральной службы государственной регистрации, кадастра и картографии по Московской области
подмосковный территориальный орган регистрации недвижимости

Выписка из Единого государственного реестра недвижимости об основных характеристиках и зарегистрированных правах на объект недвижимости

Сведения об основных характеристиках объекта недвижимости

В Единый государственный реестр недвижимости внесены следующие сведения:

Раздел 1 Лист 1

Земельный участок вид объекта недвижимости	
Лист № 1 раздела 1	Всего листов раздела 1: 1
Всего разделов: 3	
Всего листов выписки: 4	
03.09.2021г.	
Кадастровый номер:	50:15:0071201:1514
Номер кадастрового квартала:	50:15:0071201
Дата присвоения кадастрового номера:	03.09.2021
Ранее присвоенный государственный учетный номер:	данные отсутствуют
Местоположение:	Московская область, г. Балашиха, Российская Федерация
Площадь, м2:	1699 +/- 14
Кадастровая стоимость, руб.:	не определена
Кадастровые номера расположенных в пределах земельного участка объектов недвижимости:	50:15:0000000:148581, 50:15:0000000:153936
Категория земель:	Земли населенных пунктов
Виды разрешенного использования:	Для индивидуального жилищного строительства и размещения объектов делового, общественного и коммерческого назначения
Статус записи об объекте недвижимости:	Сведения об объекте недвижимости имеют статус "актуальные"
Особые отметки:	данные отсутствуют
Получатель выписки:	Карасова Марина Михайловна (представитель правообладателя), Правообладатель: от имени владельца Общество с ограниченной ответственностью Управляющая компания "Резерв Эссет Менеджмент" Д.У. Закрытым паевым инвестиционным фондом недвижимости "Сельскохозяйственный" под управлением Общества с ограниченной ответственностью Управляющая компания "Резерв Эссет Менеджмент" (ЗПИФ недвижимости "Сельскохозяйственный"), 7718784153

полное наименование должности:	подпись	УРОМИН А.Е. инициалы, фамилия
	М.П.	

Раздел 2 Лист 2

Выписка из Единого государственного реестра недвижимости об основных характеристиках и зарегистрированных правах на объект недвижимости

Сведения о зарегистрированных правах

Земельный участок вид объекта недвижимости	
Лист № 1 раздела 2	Всего листов раздела 2: 2
Всего разделов: 3	
Всего листов выписки: 4	
03.09.2021г.	
Кадастровый номер:	50:15:0071201:1514
1	Правообладатель (правообладатели):
1.1	Закрытый паевой инвестиционный фонд недвижимости "Сельскохозяйственный" под управлением Общества с ограниченной ответственностью Управляющая компания "Резерв Эссет Менеджмент"
2	Вид, номер, дата и время государственной регистрации права:
2.1	Общая долевая собственность, 50:15:0071201:1514-50/110/2021-1 03.09.2021 14:04:07
4	Ограничение прав и обременение объекта недвижимости:
4	Ограничение прав и обременение объекта недвижимости:
4.1	вид: Доверительное управление
	дата государственной регистрации: 03.09.2021 14:04:07
	номер государственной регистрации: 50:15:0071201:1514-50/110/2021-2
	срок, на который установлено ограничение прав и обременение объекта недвижимости: Срок действия с 11.10.2019 по 30.11.2025 и 11.10.2019 по 30.11.2025
	лицу, в пользу которого установлено ограничение прав и обременение объекта недвижимости: Общество с ограниченной ответственностью Управляющая компания "Резерв Эссет Менеджмент", ИНН: 7718784153
	основание государственной регистрации: Правила доверительного управления Репитим закрытым паевым инвестиционным фондом "Сельскохозяйственный" под управлением общества с ограниченной ответственностью Управляющая компания "Резерв Эссет Менеджмент", № 2271, выдан 06.12.2011
	сведения об осуществлении государственной регистрации сделки, права, ограничения права без необходимого в силу закона согласия третьего лица, органа: данные отсутствуют
	сведения об управлении залогом и о договоре управления залогом, если такой договор заключен для управления ипотекой: данные отсутствуют

полное наименование должности:	подпись	УРОМИН А.Е. инициалы, фамилия
	М.П.	

Лист 3

Земельный участок		вид объекта недвижимости	
Лист № 2 раздела 2	Всего листов раздела 2: 2	Всего разделов: 3	Всего листов выписки: 4
03.09.2021г.		Кадастровый номер: 50:15:0071201:1514	
5	Заявления в судебном порядке права требования;	данные отсутствуют	
6	Сведения о возражении в отношении зарегистрированного права;	данные отсутствуют	
7	Сведения о наличии решения об изъятии объекта недвижимости для государственных и муниципальных нужд;	данные отсутствуют	
8	Сведения о невозможности государственной регистрации без личного участия правообладателя или его законного представителя;	данные отсутствуют	
9	Правопритязания и сведения о наличии поступивших, но не рассмотренных заявлений о проведении государственной регистрации права (перехода, прекращения права), ограничения права или обременения объекта недвижимости, сделки и отношении объекта недвижимости;	отсутствуют	
10	Сведения о невозможности государственной регистрации перехода, прекращения, ограничения права на земельный участок из земель сельскохозяйственного назначения;	данные отсутствуют	



полное наименование должности	подпись	ХРОМИН А.Е.
	М.П.	инициалы, фамилия

Раздел 3 Лист 4

Выписка из Единого государственного реестра недвижимости об основных характеристиках и зарегистрированных правах на объект недвижимости

Описание местоположения земельного участка

Земельный участок		вид объекта недвижимости	
Лист № 1 раздела 3	Всего листов раздела 3: 1	Всего разделов: 3	Всего листов выписки: 4
03.09.2021г.		Кадастровый номер: 50:15:0071201:1514	
План (чертеж, схема) земельного участка			
			
Масштаб 1:500	Условные обозначения:		
полное наименование должности	подпись	ХРОМИН А.Е.	
	М.П.	инициалы, фамилия	

Управление Федеральной службы государственной регистрации, кадастра и картографии по Московской области
подпись государственного актового регистрационного листа

Выписка из Единого государственного реестра недвижимости об основных характеристиках и зарегистрированных правах на объект недвижимости

Сведения об основных характеристиках объекта недвижимости

В Единый государственный реестр недвижимости внесены следующие сведения:

Раздел 1 Лист 1

Земельный участок вид объекта недвижимости			
Лист № 1 раздела 1	Всего листов раздела 1: 1	Всего разделов: 3	Всего листов выписки: 4
03.09.2021г.			
Кадастровый номер:	50:15:0071201:1515		
Номер кадастрового квартала:	50:15:0071201		
Дата присвоения кадастрового номера:	03.09.2021		
Ранее присвоенный государственный учетный номер:	данные отсутствуют		
Местоположение:	Московская область, г Балашиха, Российская Федерация		
Площадь, м2:	1310 +/- 13		
Кадастровая стоимость, руб:	не определена		
Кадастровые номера расположенных в пределах земельного участка объектов недвижимости:	данные отсутствуют		
Категория земель:	Земли населенных пунктов		
Виды разрешенного использования:	Для индивидуального жилищного строительства и размещения объектов делового, общественного и коммерческого назначения		
Статус знаний об объекте недвижимости:	Сведения об объекте недвижимости имеют статус "актуальные"		
Особые отметки:	данные отсутствуют		
Получатель выписки:	Карасова Марина Михайловна (представитель правообладателя), Правообладатель: от имени заявителя Общество с ограниченной ответственностью Управляющая компания "Резерв Эссет Менеджмент" Д.У. Закрытым паевым инвестиционным фондом недвижимости "Сельскохозяйственный" под управлением Общества с ограниченной ответственностью Управляющая компания "Резерв Эссет Менеджмент" (ЗПИФ недвижимости "Сельскохозяйственный"), 7718784153		

полное наименование должности	подпись	ХРОМИН А.Е. инициалы, фамилия
	М.П.	

Раздел 2 Лист 2

Выписка из Единого государственного реестра недвижимости об основных характеристиках и зарегистрированных правах на объект недвижимости

Сведения о зарегистрированных правах

Земельный участок вид объекта недвижимости			
Лист № 1 раздела 2	Всего листов раздела 2: 2	Всего разделов: 3	Всего листов выписки: 4
03.09.2021г.			
Кадастровый номер:	50:15:0071201:1515		
1	Правообладатель (правообладатели):	1.1	Закрытый паевой инвестиционный фонд недвижимости "Сельскохозяйственный" под управлением Общества с ограниченной ответственностью Управляющая компания "Резерв Эссет Менеджмент"
2	Вид, номер, дата и время государственной регистрации права:	2.1	Общая долевая собственность. 50:15:0071201:1515-50/110/2021-1 03.09.2021 14:04:07
4	Ограничение прав и обременение объекта недвижимости:	не зарегистрировано	
4	Ограничение прав и обременение объекта недвижимости:		
4.1	вид:	Доверительное управление	
	дата государственной регистрации:	03.09.2021 14:04:07	
	номер государственной регистрации:	50:15:0071201:1515-50/110/2021-2	
	срок, на который установлено ограничение прав и обременение объекта недвижимости:	Срок действия с 11.10.2019 по 30.11.2025 с 11.10.2019 по 30.11.2025	
	лицо, в пользу которого установлено ограничение прав и обременение объекта недвижимости:	Общество с ограниченной ответственностью Управляющая компания "Резерв Эссет Менеджмент", ИНН: 7718784153	
	основание государственной регистрации:	Правила доверительного управления Реальным закрытым паевым инвестиционным фондом "Сельскохозяйственный" под управлением общества с ограниченной ответственностью "Управляющая компания "Эверест Эссет Менеджмент", № 2271, выдан 06.12.2011	
	сведения об осуществлении государственной регистрации сделки, права, ограничения права без необходимого в силу закона согласия третьего лица, органа:	данные отсутствуют	
	сведения об управлении залогом и о договоре управления залогом, если такой договор заключен для управления ипотекой:	данные отсутствуют	

полное наименование должности	подпись	ХРОМИН А.Е. инициалы, фамилия
	М.П.	

Лист 3

Земельный участок	
вид объекта недвижимости	
Лист № 2 раздела 2	Всего листов раздела 2: 2
Всего разделов: 3	
Всего листов выписки: 4	
03.09.2021г.	
Кадастровый номер:	50:15:0071201:1515
5	Заявленные в судебном порядке права требования:
6	Сведения о возмещении в отношении зарегистрированного права:
7	Сведения о наличии решения об изъятии объекта недвижимости для государственных и муниципальных нужд:
8	Сведения о невозможности государственной регистрации без личного участия правообладателя или его законного представителя:
9	Правовитязания и сведения о наличии поступивших, но не рассмотренных заявлений о проведении государственной регистрации права (перехода, прекращения права), ограничения права или обременения объекта недвижимости, сделок в отношении объекта недвижимости:
10	Сведения о невозможности государственной регистрации перехода, прекращения, ограничения права на земельный участок из земель сельскохозяйственного назначения:

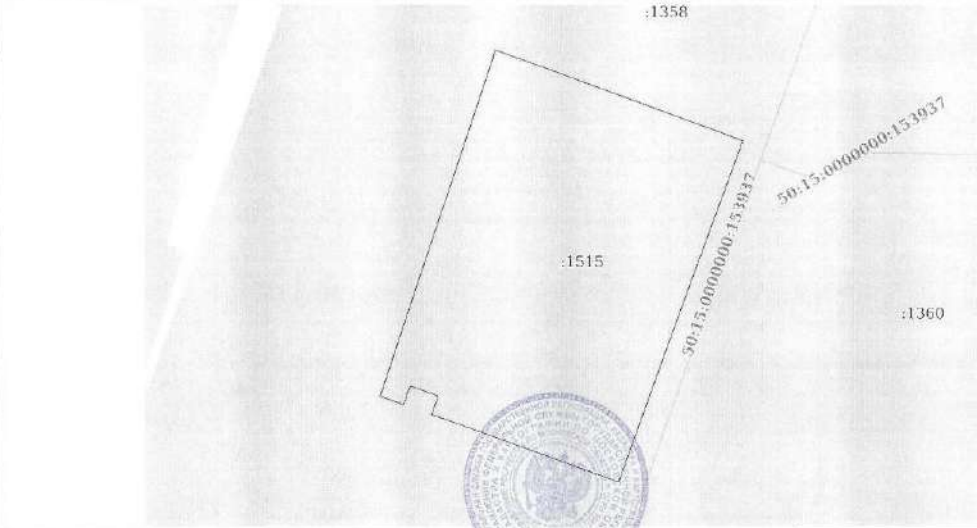


полное наименование должности	подпись	ХРОМИН А.Е. инициалы, фамилия
	М.П.	

Раздел 3 Лист 4

Выписка из Единого государственного реестра недвижимости об основных характеристиках и зарегистрированных правах на объект недвижимости

Описание местоположения земельного участка

Земельный участок		
вид объекта недвижимости		
Лист № 1 раздела 3	Всего листов раздела 3: 1	
Всего разделов: 3		
Всего листов выписки: 4		
03.09.2021г.		
Кадастровый номер:	50:15:0071201:1515	
План (чертеж, схема) земельного участка		
		
Масштаб 1:500	Условные обозначения:	
полное наименование должности	подпись	ХРОМИН А.Е. инициалы, фамилия
	М.П.	



Управление Федеральной службы государственной регистрации, кадастра и картографии по Московской области
полное наименование органа регистрации прав

Выписка из Единого государственного реестра недвижимости об основных характеристиках и зарегистрированных правах на объект недвижимости

Сведения об основных характеристиках объекта недвижимости

В Единый государственный реестр недвижимости внесены следующие сведения:

Раздел 1 Лист 1

Земельный участок вид объекта недвижимости	
Лист № 1 раздела 1	Всего листов раздела 1: 1
Всего разделов: 3	Всего листов выписки: 4
14 мая 2021г.	
Кадастровый номер:	50:15:0071201:1182
Номер кадастрового квартала:	50:15:0071201
Дата присвоения кадастрового номера:	09.05.2021
Ранее присвоенный государственный учетный номер:	данные отсутствуют
Местоположение:	Московская область, г Балашиха, Российская Федерация
Площадь:	4396 +/- 23
Кадастровая стоимость, руб:	не определена
Кадастровые номера расположенных в пределах земельного участка объектов недвижимости:	данные отсутствуют
Категория земель:	Земли населенных пунктов
Виды разрешенного использования:	Для индивидуального жилищного строительства и размещения объектов делового, общественного и коммерческого назначения
Статус записи об объекте недвижимости:	Сведения об объекте недвижимости имеют статус "актуальные"
Особые отметки:	данные отсутствуют
Получатель выписки:	Карасова Мелрина Михайловна (представитель правообладателя), Правообладатель: Общество с ограниченной ответственностью Управляющая компания "Резерв Эссет Менеджмент" Д.У. Закрытым паевым инвестиционным фондом недвижимости "Сельскохозяйственный" под управлением Общества с ограниченной ответственностью Управляющая компания "Резерв Эссет Менеджмент" (ЗПИФ недвижимости "Сельскохозяйственный"), ИНН: 7718784153

полное наименование должности	подпись	инициалы, фамилия
	М.П.	ФЕДОСЕЕВ В.В.

Раздел 2 Лист 2

Выписка из Единого государственного реестра недвижимости об основных характеристиках и зарегистрированных правах на объект недвижимости

Сведения о зарегистрированных правах

Земельный участок вид объекта недвижимости	
Лист № 1 раздела 2	Всего листов раздела 2: 2
Всего разделов: 3	Всего листов выписки: 4
14 мая 2021г.	
Кадастровый номер:	50:15:0071201:1182
1	Правообладатель (правообладатели):
2	Вид, номер, дата и время государственной регистрации права:
4	Ограничение прав и обременение объекта недвижимости:
4	Ограничение прав и обременение объекта недвижимости:
4.1	вид: Доверительное управление
	дата государственной регистрации: 09.05.2021 08:47:50
	номер государственной регистрации: 50:15:0071201:1182-50/110/2021-2
	срок, на который установлено ограничение прав и обременение объекта недвижимости: Срок действия с 11.10.2019 по 30.11.2025 с 11.10.2019 по 30.11.2025
	лицо, в пользу которого установлено ограничение прав и обременение объекта недвижимости: Общество с ограниченной ответственностью Управляющая компания "Резерв Эссет Менеджмент", ИНН: 7718784153
	основание государственной регистрации: Правила доверительного управления Рентным закрытым паевым инвестиционным фондом "Сельскохозяйственный" под управлением общества с ограниченной ответственностью "Управляющая компания "Эверест Эссет Менеджмент", № 2271, выдан 06.12.2011
	сведения об осуществлении государственной регистрации сделки, права, ограничения права без необходимого в силу закона согласия третьего лица, органа: данные отсутствуют
	сведения об управлении залогом и о договоре управления залогом, если такой договор заключен для управления ипотекой: данные отсутствуют

полное наименование должности	подпись	инициалы, фамилия
	М.П.	ФЕДОСЕЕВ В.В.

Лист 3

		Земельный участок		Лист 3
		вид объекта недвижимости		
Лист № 2 раздела 2		Всего листов раздела 2: 2	Всего разделов: 3	Всего листов выписки: 4
14 мая 2021г.				
Кадастровый номер:		50:15:0071201:1182		
5	Заявленные в судебном порядке права требования:	данные отсутствуют		
6	Сведения о возражении в отношении зарегистрированного права:	данные отсутствуют		
7	Сведения о наличии решения об изъятии объекта недвижимости для государственных и муниципальных нужд:	данные отсутствуют		
8	Сведения о невозможности государственной регистрации без личного участия правообладателя или его законного представителя:	данные отсутствуют		
9	Правопритязания и сведения о наличии поступивших, но не рассмотренных заявлений о проведении государственной регистрации права (перехода, прекращения права), ограничения права или обременения объекта недвижимости, сделки в отношении объекта недвижимости:	отсутствуют		
10	Сведения о невозможности государственной регистрации перехода, прекращения, ограничения права на земельный участок на земель, сельскохозяйственного назначения:	данные отсутствуют		

полное наименование должности	подпись	инициалы, фамилия	ФЕДОСЕЕВ В. В.
	М.П.		

Раздел 3 Лист 4

Выписка из Единого государственного реестра недвижимости об основных характеристиках и зарегистрированных правах на объект недвижимости

Описание местоположения земельного участка

Земельный участок вид объекта недвижимости			
Лист № 1 раздела 3	Всего листов раздела 3: 1	Всего разделов: 3	Всего листов выписки: 4
14 мая 2021г.			
Кадастровый номер:		50:15:0071201:1182	
План (чертеж, схема) земельного участка			
<p>The plan shows a central rectangular plot labeled :1182. It is surrounded by other plots with various numbers like :1245, :1246, :1247, :1248, :1379, :1244, and :1374. The plot number 50:15:0000000:153937 appears twice, likely indicating adjacent areas or a specific boundary line. A small irregular shape at the bottom right is labeled 50:15:0071201:1406/1. There are also labels 50:15:0071201:250/1 and 50:00:0000000:0000/1 near the bottom right corner of the main plot.</p>			
Масштаб 1:800	Условные обозначения:		
полное наименование должности	подпись	инициалы, фамилия	



Управление Федеральной службы государственной регистрации, кадастра и картографии по Московской области
полное наименование органа регистрации прав

Выписка из Единого государственного реестра недвижимости об основных характеристиках и зарегистрированных правах на объект недвижимости

Сведения об основных характеристиках объекта недвижимости

В Единый государственный реестр недвижимости внесены следующие сведения:

Раздел 1 Лист 1

Земельный участок вид объекта недвижимости			
Лист № 1 раздела 1	Всего листов раздела 1: 1	Всего разделов: 3	Всего листов выписки: 4
14 мая 2021 г.			
Кадастровый номер:	50:15:0071201:1293		
Номер кадастрового квартала:	50:15:0071201		
Дата присвоения кадастрового номера:	09.05.2021		
Ранее присвоенный государственный учетный номер:	данные отсутствуют		
Местоположение:	Московская область, т. Балашиха, Российская Федерация		
Площадь:	6792 +/- 29		
Кадастровая стоимость, руб:	не определена		
Кадастровые номера расположенных в пределах земельного участка объектов недвижимости:	данные отсутствуют		
Категория земель:	Земли населенных пунктов		
Виды разрешенного использования:	Для индивидуального жилищного строительства и размещения объектов делового, общественного и коммерческого назначения		
Статус записи об объекте недвижимости:	Сведения об объекте недвижимости имеют статус "актуальные"		
Особые отметки:	данные отсутствуют		
Получатель выписки:	Кирасова Марина Михайловна (представитель правообладателя), Правообладатель: Общество с ограниченной ответственностью Управляющая компания "Резерв Эссет Менеджмент" Д.У. Закрытым паевым инвестиционным фондом недвижимости "Сельскохозяйственный" под управлением Общества с ограниченной ответственностью Управляющая компания "Резерв Эссет Менеджмент" (ЗПИФ недвижимости "Сельскохозяйственный"), ИНН: 7718784153		

полное наименование должности	подпись	инициалы, фамилия
	М.П.	

Раздел 2 Лист 2

Выписка из Единого государственного реестра недвижимости об основных характеристиках и зарегистрированных правах на объект недвижимости

Сведения о зарегистрированных правах

Земельный участок вид объекта недвижимости			
Лист № 1 раздела 2	Всего листов раздела 2: 2	Всего разделов: 3	Всего листов выписки: 4
14 мая 2021 г.			
Кадастровый номер:	50:15:0071201:1293		
1	Правообладатель (правообладатели):	1.1	Закрытый паевой инвестиционный фонд недвижимости "Сельскохозяйственный" под управлением Общества с ограниченной ответственностью Управляющая компания "Резерв Эссет Менеджмент"
2	Вид, номер, дата и время государственной регистрации права:	2.1	Общая долевая собственность 50:15:0071201:1293-50/110/2021-1 09.05.2021 08:47:50
4	Ограничение прав и обременение объекта недвижимости:	не зарегистрировано	
4	Ограничение прав и обременение объекта недвижимости:		
4.1	вид:	Доверительное управление	
	дата государственной регистрации:	09.05.2021 08:47:50	
	номер государственной регистрации:	50:15:0071201:1293-50/110/2021-2	
	срок, на который установлено ограничение прав и обременение объекта недвижимости:	Срок действия с 11.10.2019 по 30.11.2025 с 11.10.2019 по 30.11.2025	
	лицо, в пользу которого установлено ограничение прав и обременение объекта недвижимости:	Общество с ограниченной ответственностью Управляющая компания "Резерв Эссет Менеджмент", ИНН: 7718784153	
	основание государственной регистрации:	Правила доверительного управления Рентным закрытым паевым инвестиционным фондом "Сельскохозяйственный" под управлением общества с ограниченной ответственностью "Управляющая компания "Эверест Эссет Менеджмент", № 2271, выдан 06.12.2011	
	сведения об осуществлении государственной регистрации сделки, права, ограничения права без необходимого в силу закона согласия третьего лица, органа:	данные отсутствуют	
	сведения об управляющем залогом и о договоре управления залогом, если такой договор заключен для управления ипотекой:	данные отсутствуют	

полное наименование должности	подпись	инициалы, фамилия
	М.П.	

		Лист 3	
Земельный участок			
вид объекта недвижимости			
Лист № 2 раздела 2		Всего листов раздела 2: 2	Всего разделов: 3
		Всего листов выписки: 4	
14 мая 2021г.			
Кадастровый номер:		50:15:0071201:1293	
5	Заявленные в судебном порядке права требования:	данные отсутствуют	
6	Сведения о возражении в отношении зарегистрированного права:	данные отсутствуют	
7	Сведения о наличии решения об изъятии объекта недвижимости для государственных и муниципальных нужд:	данные отсутствуют	
8	Сведения о невозможности государственной регистрации без личного участия правообладателя или его законного представителя:	данные отсутствуют	
9	Правоприращения и сведения о наличии поступивших, но не рассмотренных заявлений о проведении государственной регистрации права (перехода, прекращения права), ограничения права или обременения объекта недвижимости, сделки в отношении объекта недвижимости:	отсутствуют	
10	Сведения о невозможности государственной регистрации перехода, прекращения, ограничения права на земельный участок из земель сельскохозяйственного назначения:	данные отсутствуют	

полное наименование должности	подпись	инициалы, фамилия
	М.П.	

Раздел 3 Лист 4

Выписка из Единого государственного реестра недвижимости об основных характеристиках и зарегистрированных правах на объект недвижимости

Земельный участок вид объекта недвижимости			
Лист № 1 раздела 3	Всего листов раздела 3: 1	Всего разделов: 3	Всего листов выписки: 4
14 мая 2021г.			
Кадастровый номер:		50:15:0071201:1293	
План (чертеж, схема) земельного участка			
Масштаб 1:2000		Условные обозначения:	
полное наименование должности	подпись	инициалы, фамилия	

Управление Федеральной службы государственной регистрации, кадастра и картографии по Московской области
полное наименование органа регистрации прав

Выписка из Единого государственного реестра недвижимости об основных характеристиках и зарегистрированных правах на объект недвижимости

Сведения об основных характеристиках объекта недвижимости

В Единый государственный реестр недвижимости внесены следующие сведения:

Раздел 1 Лист 1

Земельный участок вид объекта недвижимости			
Лист № 1 раздела 1	Всего листов раздела 1: 1	Всего разделов: 3	Всего листов выписки: 4
14 мая 2021 г.			
Кадастровый номер:		50:15:0071201:1403	
Номер кадастрового квартала:		50:15:0071201	
Дата присвоения кадастрового номера:		09.05.2021	
Ранее присвоенный государственный учетный номер:		данные отсутствуют	
Местоположение:		Московская область, г Балашиха, Российская Федерация	
Площадь:		1718 +/- 15	
Кадастровая стоимость, руб:		не определена	
Кадастровые номера расположенных в пределах земельного участка объектов недвижимости:		данные отсутствуют	
Категория земель:		Земли населенных пунктов	
Виды разрешенного использования:		Для индивидуального жилищного строительства и размещения объектов делового, общественного и коммерческого назначения	
Статус записи об объекте недвижимости:		Сведения об объекте недвижимости имеют статус "актуальные"	
Особые отметки:		данные отсутствуют	
Получатель выписки:		Карасова Марина Михайловна (представитель правообладателя), Правообладатель: Общество с ограниченной ответственностью Управляющая компания "Резерв Эссет Менеджмент" Д.У. Закрытым паевым инвестиционным фондом недвижимости "Сельскохозяйственный" под управлением Общества с ограниченной ответственностью Управляющая компания "Резерв Эссет Менеджмент" (ЗПИФ недвижимости "Сельскохозяйственный"), ИНН: 7718784153	




полное наименование должности	подпись	инициалы, фамилия
	М.П.	

Раздел 2 Лист 2

Выписка из Единого государственного реестра недвижимости об основных характеристиках и зарегистрированных правах на объект недвижимости

Сведения о зарегистрированных правах

Земельный участок вид объекта недвижимости			
Лист № 1 раздела 2	Всего листов раздела 2: 2	Всего разделов: 3	Всего листов выписки: 4
14 мая 2021 г.			
Кадастровый номер:		50:15:0071201:1403	
1	Правообладатель (правообладатели):	1.1	Закрытый паевой инвестиционный фонд недвижимости "Сельскохозяйственный" под управлением Общества с ограниченной ответственностью Управляющая компания "Резерв Эссет Менеджмент"
2	Вид, номер, дата и время государственной регистрации права:	2.1	Общая долевая собственность 50:15:0071201:1403-50/110/2021-1 09.05.2021 08:47:50
4	Ограничение прав и обременение объекта недвижимости:	не зарегистрировано	
4	Ограничение прав и обременение объекта недвижимости:	не зарегистрировано	
4.1	вид:	Доверительное управление	
	дата государственной регистрации:	09.05.2021 08:47:50	
	номер государственной регистрации:	50:15:0071201:1403-50/110/2021-2	
	срок, на который установлено ограничение прав и обременение объекта недвижимости:	Срок действия с 11.10.2019 по 30.11.2025 с 11.10.2019 по 30.11.2025	
	лицо, в пользу которого установлено ограничение прав и обременение объекта недвижимости:	Общество с ограниченной ответственностью Управляющая компания "Резерв Эссет Менеджмент", ИНН: 7718784153	
	основание государственной регистрации:	Правила доверительного управления Реинтним закрытым паевым инвестиционным фондом "Сельскохозяйственный" под управлением общества с ограниченной ответственностью "Управляющая компания "Эверест Эссет Менеджмент", № 2271, выдан 06.12.2011	
	сведения об осуществлении государственной регистрации сделки, права, ограничения права без необходимого в силу закона согласия третьего лица, органа:	данные отсутствуют	
	сведения об управлении залогом и о договоре управления залогом, если такой договор заключен для управления ипотекой:	данные отсутствуют	



полное наименование должности	подпись	инициалы, фамилия
	М.П.	

Лист 3

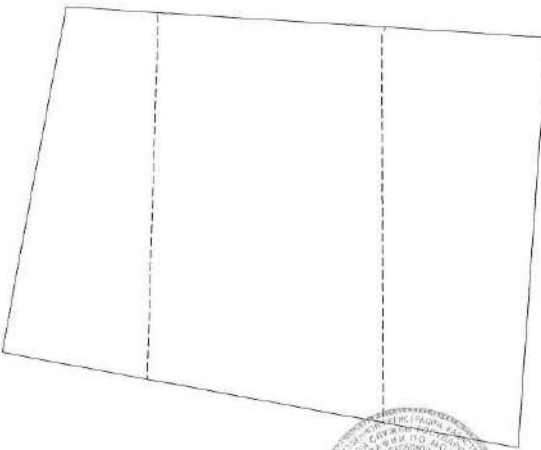
Земельный участок			
вид объекта недвижимости			
Лист № 2 раздела 2	Всего листов раздела 2: 2	Всего разделов: 3	Всего листов выписки: 4
14 мая 2021г.			
Кадастровый номер:	50:15:0071201:1403		
5	Заявления в судебном порядке права требования:	данные отсутствуют	
6	Сведения о возражении в отношении зарегистрированного права:	данные отсутствуют	
7	Сведения о наличии решения об изъятии объекта недвижимости для государственных и муниципальных нужд:	данные отсутствуют	
8	Сведения о невозможности государственной регистрации без личного участия правообладателя или его законного представителя:	данные отсутствуют	
9	Правопритязания и сведения о наличии поступивших, но не рассмотренных заявлений о проведении государственной регистрации права (перехода, прекращения права), ограничения права или обременения объекта недвижимости, сделки в отношении объекта недвижимости:	отсутствуют	
10	Сведения о невозможности государственной регистрации перехода, прекращения, ограничения права на земельный участок из земель сельскохозяйственного назначения:	данные отсутствуют	

полное наименование должности	подпись	инициалы, фамилия
	М.П.	

Раздел 3 Лист 4

Выписка из Единого государственного реестра недвижимости об основных характеристиках и зарегистрированных правах на объект недвижимости

Описание местоположения земельного участка

Земельный участок			
вид объекта недвижимости			
Лист № 1 раздела 3	Всего листов раздела 3: 1	Всего разделов: 3	Всего листов выписки: 4
14 мая 2021г.			
Кадастровый номер:	50:15:0071201:1403		
План (чертеж, схема) земельного участка			
			
Масштаб 1:400	Условные обозначения:		
полное наименование должности	подпись	инициалы, фамилия	
	М.П.		

Управление Федеральной службы государственной регистрации, кадастра и картографии по Московской области
выполнение государственного задания

Выписка из Единого государственного реестра недвижимости об основных характеристиках и зарегистрированных правах на объект недвижимости

Сведения об основных характеристиках объекта недвижимости

В Единый государственный реестр недвижимости внесены следующие сведения:

Раздел 1 Лист 1

Земельный участок			
вид объекта недвижимости			
Лист № 1 раздела 1	Всего листов раздела 1: 1	Всего разделов: 3	Всего листов выписки: 4
14 мая 2021 г.			
Кадастровый номер:	50:15:0071201:1368		
Номер кадастрового квартала:	50:15:0071201		
Дата присвоения кадастрового номера:	09.05.2021		
Ранее присвоенный государственный учетный номер:	данные отсутствуют		
Местоположение:	Московская область, г. Балашиха, Российская Федерация		
Площадь:	3603 +/- 21		
Кадастровая стоимость, руб:	не определена		
Кадастровые номера расположенных в пределах земельного участка объектов недвижимости:	данные отсутствуют		
Категория земель:	Земли населенных пунктов		
Виды разрешенного использования:	Для индивидуального жилищного строительства и размещения объектов делового, общественного и коммерческого назначения		
Статус записи об объекте недвижимости:	Сведения об объекте недвижимости имеют статус "актуальные"		
Особые отметки:	данные отсутствуют		
Получатель выписки:	Карасова Марина Михайловна (представитель правообладателя), Правообладатель: Общество с ограниченной ответственностью "Управляющая компания "Резерв Эссет Менеджмент" Д.У. Закрытым паевым инвестиционным фондом недвижимости "Сельскохозяйственный" под управлением Общества с ограниченной ответственностью "Управляющая компания "Резерв Эссет Менеджмент" (ЗПИФ недвижимости "Сельскохозяйственный"), ИНН: 7718784153		



полное наименование должности	подпись	инициалы, фамилия
	М.П.	ОТРОСОВА В.В.

Раздел 2 Лист 2

Выписка из Единого государственного реестра недвижимости об основных характеристиках и зарегистрированных правах на объект недвижимости

Сведения о зарегистрированных правах

Земельный участок			
вид объекта недвижимости			
Лист № 1 раздела 2	Всего листов раздела 2: 2	Всего разделов: 3	Всего листов выписки: 4
14 мая 2021 г.			
Кадастровый номер:	50:15:0071201:1368		
1	Правообладатель (правообладатели):	1.1	Закрытый паевой инвестиционный фонд недвижимости "Сельскохозяйственный" под управлением Общества с ограниченной ответственностью "Управляющая компания "Резерв Эссет Менеджмент"
2	Вид, номер, дата и время государственной регистрации права:	2.1	Общая долевая собственность 50:15:0071201:1368-50/110/2021-1 09.05.2021 08:47:50
4	Ограничение прав и обременение объекта недвижимости:	не зарегистрировано	
4.1	Ограничение прав и обременение объекта недвижимости:	вид: Доверительное управление	
	дата государственной регистрации:	09.05.2021 08:47:50	
	номер государственной регистрации:	50:15:0071201:1368-50/110/2021-2	
	срок, на который установлено ограничение прав и обременение объекта недвижимости:	Срок действия с 11.10.2019 по 30.11.2025 с 11.10.2019 по 30.11.2025	
	лицо, в пользу которого установлено ограничение прав и обременение объекта недвижимости:	Общество с ограниченной ответственностью "Управляющая компания "Резерв Эссет Менеджмент", ИНН: 7718784153	
	основание государственной регистрации:	Правила доверительного управления Рентным закрытым паевым инвестиционным фондом "Сельскохозяйственный" под управлением Общества с ограниченной ответственностью "Управляющая компания "Энергетик Эссет Менеджмент", № 2271, выдан 06.12.2011	
	сведения об осуществлении государственной регистрации сделки, права, ограничения права без необходимого в силу закона согласия третьего лица, органа:	данные отсутствуют	
	сведения об управляющем, залогом и о договоре управления залогом, если такой договор заключен для управления ипотекой:	данные отсутствуют	



полное наименование должности	подпись	инициалы, фамилия
	М.П.	ОТРОСОВА В.В.



Земельный участок вид объекта недвижимости				Лист 3
Лист № 2 раздела 2		Всего листов раздела 2: 2	Всего разделов: 3	Всего листов выписки: 4
14 мая 2021г.				
Кадастровый номер:		50:15:0071201:1368		
5	Заявленные в судебном порядке права требования:	данные отсутствуют		
6	Сведения о возражении в отношении зарегистрированного права:	данные отсутствуют		
7	Сведения о наличии решения об изъятии объекта недвижимости для государственных и муниципальных нужд:	данные отсутствуют		
8	Сведения о невозможности государственной регистрации без личного участия правообладателя или его законного представителя:	данные отсутствуют		
9	Правопритязания и сведения о наличии поступивших, но не рассмотренных заявлений о проведении государственной регистрации права (перехода, прекращения права), ограничения права или обременения объекта недвижимости, сделки в отношении объекта недвижимости:	отсутствуют		
10	Сведения о невозможности государственной регистрации перехода, прекращения, ограничения права на земельный участок из земель сельскохозяйственного назначения:	данные отсутствуют		

полное наименование должности	подпись	инициалы, фамилия
	М.П.	



Раздел 3 Лист 4

Выписка из Единого государственного реестра недвижимости об основных характеристиках и зарегистрированных правах на объект недвижимости

Описание местоположения земельного участка

Земельный участок вид объекта недвижимости			
Лист № 1 раздела 3	Всего листов раздела 3: 1	Всего разделов: 3	Всего листов выписки: 4
14 мая 2021г.			
Кадастровый номер:		50:15:0071201:1368	
План (чертеж, схема) земельного участка			
Масштаб 1:700		Условные обозначения:	
полное наименование должности		подпись	
		инициалы, фамилия	



Управление Федеральной службы государственной регистрации, кадастра и картографии по Московской области
подполковник юстиции органа регистрации прав

Выписка из Единого государственного реестра недвижимости об основных характеристиках и зарегистрированных правах на объект недвижимости

Сведения об основных характеристиках объекта недвижимости

В Единый государственный реестр недвижимости внесены следующие сведения:

Раздел 1 Лист 1

Земельный участок вид объекта недвижимости			
Лист № 1 раздела 1	Всего листов раздела 1: 1	Всего разделов: 3	Всего листов выписки: 4
14 мая 2021г.			
Кадастровый номер:		50:15:0071201:1369	
Номер кадастрового квартала:		50:15:0071201	
Дата присвоения кадастрового номера:		09.05.2021	
Ранее присвоенный государственный учетный номер:		данные отсутствуют	
Местоположение:		Московская область, г. Балашиха, Российская Федерация	
Площадь:		2004 +/- 16	
Кадастровая стоимость, руб:		не определена	
Кадастровые номера расположенных в пределах земельного участка объектов недвижимости:		данные отсутствуют	
Категория земель:		Земли населенных пунктов	
Виды разрешенного использования:		Для индивидуального жилищного строительства и размещения объектов делового, общественного и коммерческого назначения	
Статус записи об объекте недвижимости:		Сведения об объекте недвижимости имеют статус "актуальные"	
Особые отметки:		данные отсутствуют	
Получатель выписки:		Карасова Марина Михайловна (представитель правообладателя), Правообладатель: Общество с ограниченной ответственностью Управляющая компания "Резерв Эссет Менеджмент" Д.У. Закрытым паевым инвестиционным фондом недвижимости "Сельскохозяйственный" под управлением Общества с ограниченной ответственностью Управляющая компания "Резерв Эссет Менеджмент" (ЗПИФ недвижимости "Сельскохозяйственный"), ИНН: 7718784153	

полное наименование должности	подпись	инициалы, фамилия
	М.П.	Ф.И.О.СЕРГЕЕВ В.В.

Раздел 2 Лист 2

Выписка из Единого государственного реестра недвижимости об основных характеристиках и зарегистрированных правах на объект недвижимости

Сведения о зарегистрированных правах:

Земельный участок вид объекта недвижимости			
Лист № 1 раздела 2	Всего листов раздела 2: 2	Всего разделов: 3	Всего листов выписки: 4
14 мая 2021г.			
Кадастровый номер:		50:15:0071201:1369	
1	Правообладатель (правообладатели):	1.1	Закрытый паевой инвестиционный фонд недвижимости "Сельскохозяйственный" под управлением Общества с ограниченной ответственностью Управляющая компания "Резерв Эссет Менеджмент"
2	Вид, номер, дата и время государственной регистрации права:	2.1	Общая долевая собственность 50:15:0071201:1369-50/110/2021-1 09.05.2021 08:47:50
4	Ограничение прав и обременение объекта недвижимости:	не зарегистрировано	
4	Ограничение прав и обременение объекта недвижимости:	не зарегистрировано	
4.1	вид:	Доверительное управление	
	дата государственной регистрации:	09.05.2021 08:47:50	
	номер государственной регистрации:	50:15:0071201:1369-50/110/2021-2	
	срок, на который установлено ограничение прав и обременение объекта недвижимости:	Срок действия с 11.10.2019 по 30.11.2025 с 11.10.2019 по 30.11.2025	
	лицо, в пользу которого установлено ограничение прав и обременение объекта недвижимости:	Общество с ограниченной ответственностью Управляющая компания "Резерв Эссет Менеджмент", ИНН: 7718784153	
	основание государственной регистрации:	Правила доверительного управления Рентным закрытым паевым инвестиционным фондом "Сельскохозяйственный" под управлением общества с ограниченной ответственностью "Управляющая компания "Эверест Эссет Менеджмент", № 2271, выдан 06.12.2011	
	сведения об осуществлении государственной регистрации сделки, права, ограничения права без необходимого в силу закона согласия третьего лица, органа:	данные отсутствуют	
	сведения об управляющем залогом и о договоре управления залогом, если такой договор заключен для управления ипотекой:	данные отсутствуют	

полное наименование должности	подпись	инициалы, фамилия
	М.П.	Ф.И.О.СЕРГЕЕВ В.В.

Лист 3

Земельный участок вид объекта недвижимости			
Лист № 2 раздела 2		Всего листов раздела 2: 2	Всего разделов: 3
		Всего листов выписки: 4	
14 мая 2021г.			
Кадастровый номер:		50:15:0071201:1369	
5	Заявленные в судебном порядке права требования:	данные отсутствуют	
6	Сведения о возражении в отношении зарегистрированного права:	данные отсутствуют	
7	Сведения о наличии решения об изъятии объекта недвижимости для государственных и муниципальных нужд:	данные отсутствуют	
8	Сведения о невозможности государственной регистрации без личного участия правообладателя или его законного представителя:	данные отсутствуют	
9	Правопритязания и сведения о наличии поступивших, но не рассмотренных заявлений о проведении государственной регистрации права (перехода, прекращения права), ограничения права или обременения объекта недвижимости, сделки в отношении объекта недвижимости:	отсутствуют	
10	Сведения о невозможности государственной регистрации перехода, прекращения, ограничения права на земельный участок из земель сельскохозяйственного назначения:	данные отсутствуют	

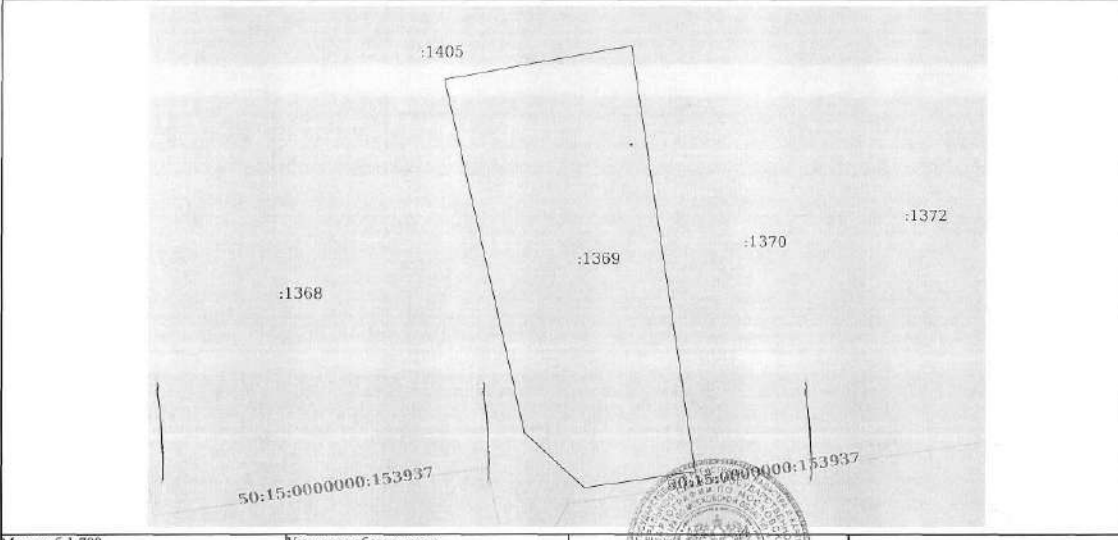
полное наименование должности		
подпись		
инициалы, фамилия		
М.П.		

ФЕДОСЕЕВА В.В.

Раздел 3 Лист 4

Выписка из Единого государственного реестра недвижимости об основных характеристиках и зарегистрированных правах на объект недвижимости

Описание местоположения земельного участка

Земельный участок вид объекта недвижимости			
Лист № 1 раздела 3	Всего листов раздела 3: 1	Всего разделов: 3	Всего листов выписки: 4
14 мая 2021г.			
Кадастровый номер: 50:15:0071201:1369			
План (чертеж, схема) земельного участка			
			
Масштаб 1:700			
Условные обозначения:			
полное наименование должности			
подпись			
инициалы, фамилия			
М.П.			

Управление Федеральной службы государственной регистрации, кадастра и картографии по Московской области
также наименование органа регистрации прав

Выписка из Единого государственного реестра недвижимости об основных характеристиках и зарегистрированных правах на объект недвижимости

Сведения об основных характеристиках объекта недвижимости

В Единый государственный реестр недвижимости внесены следующие сведения:

Раздел 1 Лист 1

Земельный участок вид объекта недвижимости			
Лист № 1 раздела 1	Всего листов раздела 1: 1	Всего разделов: 3	Всего листов выписки: 4
14 мая 2021 г.			
Кадастровый номер:	50:15:0071201:1370		
Номер кадастрового квартала:	50:15:0071201		
Дата присвоения кадастрового номера:	09.05.2021		
Ранее присвоенный государственный учетный номер:	данные отсутствуют		
Местоположение:	Московская область, г. Балашиха, Российская Федерация		
Площадь:	1939 +/- 15		
Кадастровая стоимость, руб:	не определена		
Кадастровые номера расположенных в пределах земельного участка объектов недвижимости:	данные отсутствуют		
Категория земель:	Земли населенных пунктов		
Виды разрешенного использования:	Для индивидуального жилищного строительства и размещения объектов делового, общественного и коммерческого назначения		
Статус записи об объекте недвижимости:	Сведения об объекте недвижимости имеют статус "актуальные"		
Особые отметки:	данные отсутствуют		
Получатель выписки:	Карасова Марина Михайловна (представитель правообладателя), Правообладатель: Общество с ограниченной ответственностью Управляющая компания "Резерв Эссет Менеджмент" Д.У. Закрытым паевым инвестиционным фондом недвижимости "Сельскохозяйственный" под управлением Общества с ограниченной ответственностью Управляющая компания "Резерв Эссет Менеджмент" (ЗПИФ недвижимости "Сельскохозяйственный"), ИНН: 7718784153		

полное наименование должности	подпись	инициалы, фамилия
	М.П.	

Раздел 2 Лист 2

Выписка из Единого государственного реестра недвижимости об основных характеристиках и зарегистрированных правах на объект недвижимости

Сведения о зарегистрированных правах

Земельный участок вид объекта недвижимости			
Лист № 1 раздела 2	Всего листов раздела 2: 2	Всего разделов: 3	Всего листов выписки: 4
14 мая 2021 г.			
Кадастровый номер:	50:15:0071201:1370		
1	Правообладатель (правообладатели):	1.1	Закрытый паевой инвестиционный фонд недвижимости "Сельскохозяйственный" под управлением Общества с ограниченной ответственностью Управляющая компания "Резерв Эссет Менеджмент"
2	Вид, номер, дата и время государственной регистрации права:	2.1	Общая долевая собственность 50:15:0071201:1370-50/110/2021-1 09.05.2021 08:47:50
4	Ограничение прав и обременение объекта недвижимости:	не зарегистрировано	
4	Ограничение прав и обременение объекта недвижимости:	не зарегистрировано	
4.1	вид:	Доверительное управление	
	дата государственной регистрации:	09.05.2021 08:47:50	
	номер государственной регистрации:	50:15:0071201:1370-50/110/2021-2	
	срок, на который установлено ограничение прав и обременение объекта недвижимости:	Срок действия с 11.10.2019 по 30.11.2025 с 11.10.2019 по 30.11.2025	
	лицо, в пользу которого установлено ограничение прав и обременение объекта недвижимости:	Общество с ограниченной ответственностью Управляющая компания "Резерв Эссет Менеджмент", ИНН: 7718784153	
	основание государственной регистрации:	Правила доверительного управления Рентным закрытым паевым инвестиционным фондом "Сельскохозяйственный" под управлением общества с ограниченной ответственностью "Управляющая компания "Эверест Эссет Менеджмент", № 2271, выдан 06.12.2011	
	сведения об осуществлении государственной регистрации сделки, права, ограничения права без необходимого в силу закона согласия третьего лица, органа:	данные отсутствуют	
	сведения об управляющем залогом и о договоре управления залогом, если такой договор заключен для управления ипотекой:	данные отсутствуют	

полное наименование должности	подпись	инициалы, фамилия
	М.П.	

Лист 3

Земельный участок		
вид объекта недвижимости		
Лист № 2 раздела 2	Всего листов раздела 2: 2	Всего разделов: 3
Всего листов выписки: 4		
14 мая 2021г.		
Кадастровый номер:		50:15:0071201:1370
5	Заявленное в судебном порядке права требования:	данные отсутствуют
6	Сведения о возражении в отношении зарегистрированного права:	данные отсутствуют
7	Сведения о наличии решения об изъятии объекта недвижимости для государственных и муниципальных нужд:	данные отсутствуют
8	Сведения о невозможности государственной регистрации без личного участия правообладателя или его законного представителя:	данные отсутствуют
9	Правопритязания и сведения о наличии поступивших, но не рассмотренных заявлений о проведении государственной регистрации права (перехода, прекращения права), ограничения права или обременения объекта недвижимости, сделки в отношении объекта недвижимости:	отсутствуют
10	Сведения о невозможности государственной регистрации перехода, прекращения, ограничения права на земельный участок из земель сельскохозяйственного назначения:	данные отсутствуют

полное наименование должности	подпись	инициалы, фамилия
	М.П.	

Раздел 3 Лист 4

Выписка из Единого государственного реестра недвижимости об основных характеристиках и зарегистрированных правах на объект недвижимости

Описание местоположения земельного участка

Земельный участок		
вид объекта недвижимости		
Лист № 1 раздела 3	Всего листов раздела 3: 1	Всего разделов: 3
Всего листов выписки: 4		
14 мая 2021г.		
Кадастровый номер:		50:15:0071201:1370
План (чертеж, схема) земельного участка		
Масштаб 1:700		
Условные обозначения:		
полное наименование должности	подпись	инициалы, фамилия
	М.П.	



Управление Федеральной службы государственной регистрации, кадастра и картографии по Московской области
инспекция государственного органа регистрации прав

Выписка из Единого государственного реестра недвижимости об основных характеристиках и зарегистрированных правах на объект недвижимости

Сведения об основных характеристиках объекта недвижимости

В Единый государственный реестр недвижимости внесены следующие сведения:

Раздел 1 Лист 1

Земельный участок вид объекта недвижимости	
Лист № 1 раздела 1	Всего листов раздела 1: 1
Всего разделов: 3	Всего листов выписки: 4
14 мая 2021г.	
Кадастровый номер:	50:15:0071201:1372
Номер кадастрового квартала:	50:15:0071201
Дата присвоения кадастрового номера:	09.05.2021
Ранее присвоенный государственный учетный номер:	данные отсутствуют
Местоположение:	Московская область, г. Балашиха, Российская Федерация
Площадь:	1961 +/- 15
Кадастровая стоимость, руб:	не определена
Кадастровые номера расположенных в пределах земельного участка объектов недвижимости:	данные отсутствуют
Категория земель:	Земли населенных пунктов
Виды разрешенного использования:	Для индивидуального жилищного строительства и размещения объектов делового, общественного и коммерческого назначения
Статус записи об объекте недвижимости:	Сведения об объекте недвижимости имеют статус "актуальные"
Особые отметки:	данные отсутствуют
Получатель выписки:	Карасова Марина Михайловна (представитель правообладателя), Правообладатель: Общество с ограниченной ответственностью Управляющая компания "Резерв Эссет Менеджмент" Д.У. Закрытым паевым инвестиционным фондом недвижимости "Сельскохозяйственный" под управлением Общества с ограниченной ответственностью Управляющая компания "Резерв Эссет Менеджмент" (ЗПИФ недвижимости "Сельскохозяйственный"), ИНН: 7718784153



полное наименование должности	подпись	Ф.И.О. С.В.
	М.П.	инициалы, фамилия

Раздел 2 Лист 2

Выписка из Единого государственного реестра недвижимости об основных характеристиках и зарегистрированных правах на объект недвижимости

Сведения о зарегистрированных правах

Земельный участок вид объекта недвижимости	
Лист № 1 раздела 2	Всего листов раздела 2: 2
Всего разделов: 3	Всего листов выписки: 4
14 мая 2021г.	
Кадастровый номер:	50:15:0071201:1372
1	Правообладатель (правообладатели):
2	Вид, номер, дата и время государственной регистрации права:
4	Ограничение прав и обременение объекта недвижимости:
4	Ограничение прав и обременение объекта недвижимости:
4.1	вид: Доверительное управление
	дата государственной регистрации: 09.05.2021 08:47:50
	номер государственной регистрации: 50:15:0071201:1372-50/110/2021-2
	срок, на который установлено ограничение прав и обременение объекта недвижимости: Срок действия с 11.10.2019 по 30.11.2025 с 11.10.2019 по 30.11.2025
	лицо, в пользу которого установлено ограничение прав и обременение объекта недвижимости: Общество с ограниченной ответственностью Управляющая компания "Резерв Эссет Менеджмент", ИНН: 7718784153
	основание государственной регистрации: Правила доверительного управления Реальным закрытым паевым инвестиционным фондом "Сельскохозяйственный" под управлением общества с ограниченной ответственностью "Управляющая компания "Эверест Эссет Менеджмент", № 2271, выдан 06.12.2011
	сведения об осуществлении государственной регистрации сделки, права, ограничения права без необходимого в силу закона согласия третьего лица, органа: данные отсутствуют
	сведения об управляющем залогом и о договоре управления залогом, если такой договор заключен для управления ипотекой: данные отсутствуют



полное наименование должности	подпись	Ф.И.О. С.В.
	М.П.	инициалы, фамилия

Лист 3

Земельный участок	
вид объекта недвижимости	
Лист № 2 раздела 2	Всего листов раздела 2: 2
Всего разделов: 3	
Всего листов выписки: 4	
14 мая 2021г.	
Кадастровый номер:	50:15:0071201:1372
5	Заявленные в судебном порядке права требования: данные отсутствуют
6	Сведения о возражении в отношении зарегистрированного права: данные отсутствуют
7	Сведения о наличии решения об изъятии объекта недвижимости для государственных и муниципальных нужд: данные отсутствуют
8	Сведения о невозможности государственной регистрации без личного участия правообладателя или его законного представителя: данные отсутствуют
9	Правопритязания и сведения о наличии поступивших, но не рассмотренных заявлений о проведении государственной регистрации права (перехода, прекращения права), ограничения права или обременения объекта недвижимости, сделки в отношении объекта недвижимости: отсутствуют
10	Сведения о невозможности государственной регистрации перехода, прекращения, ограничения права на земельный участок из земель сельскохозяйственного назначения: данные отсутствуют

полное наименование должности	подпись	инициалы, фамилия
	М.П.	Ф.И.О. СЕРГЕЕВ В.

Раздел 3 Лист 4

Выписка из Единого государственного реестра недвижимости об основных характеристиках и зарегистрированных правах на объект недвижимости

Описание местоположения земельного участка

Земельный участок	
вид объекта недвижимости	
Лист № 1 раздела 3	Всего листов раздела 3: 1
Всего разделов: 3	
Всего листов выписки: 4	
14 мая 2021г.	
Кадастровый номер:	50:15:0071201:1372
План (чертеж, схема) земельного участка	
Масштаб 1:700	Условные обозначения:
полное наименование должности	подпись
	М.П.
инициалы, фамилия	



Управление Федеральной службы государственной регистрации, кадастра и картографии по Московской области
полное наименование органа регистрации прав

Выписка из Единого государственного реестра недвижимости об основных характеристиках и зарегистрированных правах на объект недвижимости

Сведения об основных характеристиках объекта недвижимости

В Единый государственный реестр недвижимости внесены следующие сведения:

Раздел 1 Лист 1

Земельный участок вид объекта недвижимости			
Лист № 1 раздела 1	Всего листов раздела 1: 1	Всего разделов: 3	Всего листов выписки: 4
14 мая 2021г.			
Кадастровый номер:		50:15:0071201:1373	
Номер кадастрового квартала:		50:15:0071201	
Дата присвоения кадастрового номера:		09.05.2021	
Ранее присвоенный государственный учетный номер:		данные отсутствуют	
Местоположение:		Московская область, г. Балашиха, Российская Федерация	
Площадь:		1915 +/- 15	
Кадастровая стоимость, руб.:		не определена	
Кадастровые номера расположенных в пределах земельного участка объектов недвижимости:		данные отсутствуют	
Категория земель:		Земли населенных пунктов	
Виды разрешенного использования:		Для индивидуального жилищного строительства и размещения объектов делового, общественного и коммерческого назначения	
Статус записи об объекте недвижимости:		Сведения об объекте недвижимости имеют статус "актуальные"	
Особые отметки:		данные отсутствуют	
Получатель выписки:		Карасова Мария Михайловна (представитель правообладателя), Правообладатель: Общество с ограниченной ответственностью Управляющая компания "Резерв Эссет Менеджмент" Д.У. Закрытым паевым инвестиционным фондом недвижимости "Сельскохозяйственный" под управлением Общества с ограниченной ответственностью Управляющая компания "Резерв Эссет Менеджмент" (ЗПИФ недвижимости "Сельскохозяйственный"), ИНН: 7718784153	

полное наименование должности	подпись	инициалы, фамилия
	М.П.	

Раздел 2 Лист 2

Выписка из Единого государственного реестра недвижимости об основных характеристиках и зарегистрированных правах на объект недвижимости

Сведения о зарегистрированных правах

Земельный участок вид объекта недвижимости			
Лист № 1 раздела 2	Всего листов раздела 2: 2	Всего разделов: 3	Всего листов выписки: 4
14 мая 2021г.			
Кадастровый номер:		50:15:0071201:1373	
1	Правообладатель (правообладатели):	1.1	Закрытый паевой инвестиционный фонд недвижимости "Сельскохозяйственный" под управлением Общества с ограниченной ответственностью Управляющая компания "Резерв Эссет Менеджмент"
2	Вид, номер, дата и время государственной регистрации права:	2.1	Общая долевая собственность 50:15:0071201:1373-50/110/2021-1 09.05.2021 08:47:50
4	Ограничение прав и обременение объекта недвижимости:	не зарегистрировано	
4	Ограничение прав и обременение объекта недвижимости:	не зарегистрировано	
4.1	вид:	Доверительное управление	
	дата государственной регистрации:	09.05.2021 08:47:50	
	номер государственной регистрации:	50:15:0071201:1373-50/110/2021-2	
	срок, на который установлено ограничение прав и обременение объекта недвижимости:	Срок действия с 11.10.2019 по 30.11.2025 с 11.10.2019 по 30.11.2025	
	лицо, в пользу которого установлено ограничение прав и обременение объекта недвижимости:	Общество с ограниченной ответственностью Управляющая компания "Резерв Эссет Менеджмент", ИНН: 7718784153	
	основание государственной регистрации:	Правила доверительного управления Рентным закрытым паевым инвестиционным фондом "Сельскохозяйственный" под управлением общества с ограниченной ответственностью "Управляющая компания "Эверест Эссет Менеджмент", № 2271, выдан 06.12.2011	
	сведения об осуществлении государственной регистрации сделки, права, ограничения права без необходимого в силу закона согласия третьего лица, органа:	данные отсутствуют	
	сведения об управляющем залогом и о договоре управления залогом, если такой договор заключен для управления ипотекой:	данные отсутствуют	

полное наименование должности	подпись	инициалы, фамилия
	М.П.	

Лист 3

Земельный участок		
вид объекта недвижимости		
Лист № 2 раздела 2	Всего листов раздела 2: 2	Всего разделов: 3
Всего листов выписки: 4		
14 мая 2021г.		
Кадастровый номер:		50:15:0071201:1373
5	Заявленные в судебном порядке права требования:	данные отсутствуют
6	Сведения о возражении в отношении зарегистрированного права:	данные отсутствуют
7	Сведения о наличии решения об изъятии объекта недвижимости для государственных и муниципальных нужд:	данные отсутствуют
8	Сведения о невозможности государственной регистрации без личного участия правообладателя или его законного представителя:	данные отсутствуют
9	Правопритязания и сведения о наличии поступивших, но не рассмотренных заявлений о проведении государственной регистрации права (перехода, прекращения права), ограничения права или обременения объекта недвижимости, сделки в отношении объекта недвижимости:	отсутствуют
10	Сведения о невозможности государственной регистрации перехода, прекращения, ограничения права на земельный участок из земель сельскохозяйственного назначения:	данные отсутствуют

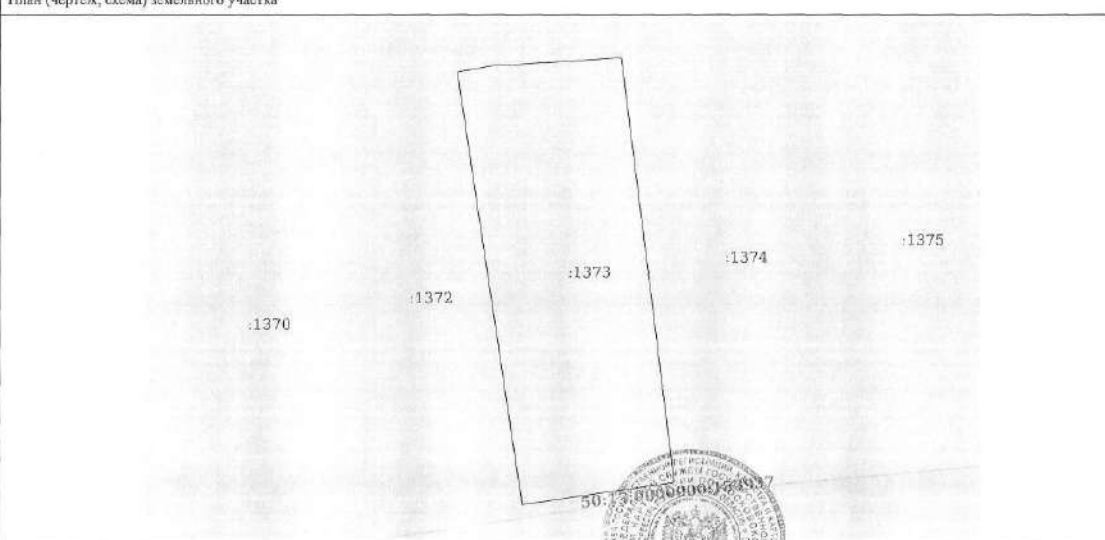


полное наименование должности	подпись	инициалы, фамилия
	М.П.	О.А. КОРОТКИХ

Раздел 3 Лист 4

Выписка из Единого государственного реестра недвижимости об основных характеристиках и зарегистрированных правах на объект недвижимости

Описание местоположения земельного участка

Земельный участок		
вид объекта недвижимости		
Лист № 1 раздела 3	Всего листов раздела 3: 1	Всего разделов: 3
Всего листов выписки: 4		
14 мая 2021г.		
Кадастровый номер:		50:15:0071201:1373
План (чертеж, схема) земельного участка		
		
Масштаб 1:700		
Условные обозначения:		
полное наименование должности	подпись	инициалы, фамилия
	М.П.	О.А. КОРОТКИХ

Управление Федеральной службы государственной регистрации, кадастра и картографии по Московской области
налоговый инспекционный орган регистрации прав

Выписка из Единого государственного реестра недвижимости об основных характеристиках и зарегистрированных правах на объект недвижимости

Сведения об основных характеристиках объекта недвижимости

В Единый государственный реестр недвижимости внесены следующие сведения:

Раздел 1 Лист 1

Земельный участок	
вид объекта недвижимости	
Лист № 1 раздела 1	Всего листов раздела 1: 1
Всего разделов: 3	
Всего листов выписки: 4	
14 мая 2021г.	
Кадастровый номер:	50:15:0071201:1374
Номер кадастрового квартала:	50:15:0071201
Дата присвоения кадастрового номера:	09.05.2021
Ранее присвоенный государственный учетный номер:	данные отсутствуют
Местоположение:	Московская область, г. Балашиха, Российская Федерация
Площадь:	1826 +/- 15
Кадастровая стоимость, руб:	не определена
Кадастровые номера расположенных в пределах земельного участка объектов недвижимости:	данные отсутствуют
Категория земель:	Земли населенных пунктов
Виды разрешенного использования:	Для индивидуального жилищного строительства и размещения объектов делового, общественного и коммерческого назначения
Статус записи об объекте недвижимости:	Сведения об объекте недвижимости имеют статус "актуальные"
Особые отметки:	данные отсутствуют
Получатель выписки:	Карасова Марина Михайловна (представитель правообладателя), Правообладатель: Общество с ограниченной ответственностью Управляющая компания "Резерв Эссет Менеджмент" Д.У. Закрытым паевым инвестиционным фондом недвижимости "Сельскохозяйственный" под управлением Общества с ограниченной ответственностью Управляющая компания "Резерв Эссет Менеджмент" (ЗПИФ недвижимости "Сельскохозяйственный"), ИНН: 7718784153



полное наименование должности	подпись	инициалы, фамилия
	М.П.	

Раздел 2 Лист 2

Выписка из Единого государственного реестра недвижимости об основных характеристиках и зарегистрированных правах на объект недвижимости

Сведения о зарегистрированных правах

Земельный участок	
вид объекта недвижимости	
Лист № 1 раздела 2	Всего листов раздела 2: 2
Всего разделов: 3	
Всего листов выписки: 4	
14 мая 2021г.	
Кадастровый номер:	50:15:0071201:1374
1	Правообладатель (правообладатели):
2	Вид, номер, дата и время государственной регистрации права:
4	Ограничение прав и обременение объекта недвижимости:
4	Ограничение прав и обременение объекта недвижимости:
4.1	вид:
	дата государственной регистрации:
	номер государственной регистрации:
	срок, на который установлено ограничение прав и обременение объекта недвижимости:
	лицо, в пользу которого установлено ограничение прав и обременение объекта недвижимости:
	основание государственной регистрации:
	сведения об осуществлении государственной регистрации сделки, права, ограничения права без необходимого в силу закона согласия третьего лица, органа:
	сведения об управляющем залогом и о договоре управления залогом, если такой договор заключен для управления ипотекой:



полное наименование должности	подпись	инициалы, фамилия
	М.П.	



Лист 3

Земельный участок			
вид объекта недвижимости			
Лист № 2 раздела 2	Всего листов раздела 2: 2	Всего разделов: 3	Всего листов выписки: 4
14 мая 2021 г.			
Кадастровый номер:		50:15:0071201:1374	
5	Заявленные в судебном порядке права требования:	данные отсутствуют	
6	Сведения о возражении в отношении зарегистрированного права:	данные отсутствуют	
7	Сведения о наличии решения об изъятии объекта недвижимости для государственных и муниципальных нужд:	данные отсутствуют	
8	Сведения о невозможности государственной регистрации без личного участия правообладателя или его законного представителя:	данные отсутствуют	
9	Правопритязания и сведения о наличии поступивших, но не рассмотренных заявлений о проведении государственной регистрации права (перехода, прекращения права), ограничения права или обременения объекта недвижимости, сделки в отношении объекта недвижимости:	отсутствуют	
10	Сведения о невозможности государственной регистрации перехода, прекращения, ограничения права на земельный участок из земель сельскохозяйственного назначения:	данные отсутствуют	

полное наименование должности	подпись	инициалы, фамилия
	М.П.	

Раздел 3 Лист 4

Выписка из Единого государственного реестра недвижимости об основных характеристиках и зарегистрированных правах на объект недвижимости

Описание местоположения земельного участка

Земельный участок			
вид объекта недвижимости			
Лист № 1 раздела 3	Всего листов раздела 3: 1	Всего разделов: 3	Всего листов выписки: 4
14 мая 2021 г.			
Кадастровый номер:		50:15:0071201:1374	
План (чертеж, схема) земельного участка			
Масштаб 1:700	Условные обозначения:		
полное наименование должности	подпись	инициалы, фамилия	
	М.П.		



Управление Федеральной службы государственной регистрации, кадастра и картографии по Московской области
подполное наименование органа регистрации права

Выписка из Единого государственного реестра недвижимости об основных характеристиках и зарегистрированных правах на объект недвижимости

Сведения об основных характеристиках объекта недвижимости

В Единый государственный реестр недвижимости внесены следующие сведения:

Раздел 1 Лист 1

Земельный участок вид объекта недвижимости			
Лист № 1 раздела 1	Всего листов раздела 1: 1	Всего разделов: 3	Всего листов выписки: 4
14 мая 2021г.			
Кадастровый номер:		50:15:0071201:1399	
Номер кадастрового квартала:		50:15:0071201	
Дата присвоения кадастрового номера:		09.05.2021	
Ранее присвоенный государственный учетный номер:		данные отсутствуют	
Местоположение:		Московская область, г Балашиха, Российская Федерация	
Площадь:		3191 +/- 20	
Кадастровая стоимость, руб:		не определена	
Кадастровые номера расположенных в пределах земельного участка объектов недвижимости:		данные отсутствуют	
Категория земель:		Земли населенных пунктов	
Виды разрешенного использования:		Для индивидуального жилищного строительства и размещения объектов делового, общественного и коммерческого назначения	
Статус записи об объекте недвижимости:		Сведения об объекте недвижимости имеют статус "актуальные"	
Особые отметки:		данные отсутствуют	
Получатель выписки:		Карасова Марина Михайловна (представитель правообладателя), Правообладатель: Общество с ограниченной ответственностью Управляющая компания "Резерв Эссет Менеджмент" Д.У. Закрытым паевым инвестиционным фондом недвижимости "Сельскохозяйственный" под управлением Общества с ограниченной ответственностью Управляющая компания "Резерв Эссет Менеджмент" (ЗПИФ недвижимости "Сельскохозяйственный"), ИНН: 7718784153	

полное наименование должности	подпись	инициалы, фамилия
	М.П.	

Раздел 2 Лист 2

Выписка из Единого государственного реестра недвижимости об основных характеристиках и зарегистрированных правах на объект недвижимости

Сведения о зарегистрированных правах

Земельный участок вид объекта недвижимости			
Лист № 1 раздела 2	Всего листов раздела 2: 2	Всего разделов: 3	Всего листов выписки: 4
14 мая 2021г.			
Кадастровый номер:		50:15:0071201:1399	
1	Правообладатель (правообладатели):	1.1	Закрытый паевой инвестиционный фонд недвижимости "Сельскохозяйственный" под управлением Общества с ограниченной ответственностью Управляющая компания "Резерв Эссет Менеджмент"
2	Вид, номер, дата и время государственной регистрации права:	2.1	Общая долевая собственность 50:15:0071201:1399-50/110/2021-1 09.05.2021 08:47:50
4	Ограничение прав и обременение объекта недвижимости:	не зарегистрировано	
4	Ограничение прав и обременение объекта недвижимости:		
4.1	вид:	Доверительное управление	
	дата государственной регистрации:	09.05.2021 08:47:50	
	номер государственной регистрации:	50:15:0071201:1399-50/110/2021-2	
	срок, на который установлено ограничение прав и обременение объекта недвижимости:	Срок действия с 11.10.2019 по 30.11.2025 с 11.10.2019 по 30.11.2025	
	лицо, в пользу которого установлено ограничение прав и обременение объекта недвижимости:	Общество с ограниченной ответственностью Управляющая компания "Резерв Эссет Менеджмент", ИНН: 7718784153	
	основание государственной регистрации:	Правила доверительного управления Рентным закрытым паевым инвестиционным фондом "Сельскохозяйственный" под управлением общества с ограниченной ответственностью "Управляющая компания "Эверест Эссет Менеджмент", № 2271, выдан 06.12.2011	
	сведения об осуществлении государственной регистрации сделки, права, ограничения права без необходимого в силу закона согласия третьего лица, органа:	данные отсутствуют	
	сведения об управляющем залогом и о договоре управления залогом, если такой договор заключен для управления ипотекой:	данные отсутствуют	

полное наименование должности	подпись	инициалы, фамилия
	М.П.	

Лист 3

Земельный участок		
вид объекта недвижимости		
Лист № 2 раздела 2	Всего листов раздела 2: 2	Всего разделов: 3
Всего листов выписки: 4		
14 мая 2021г.		
Кадастровый номер: 50:15:0071201:1399		
5	Заявленные в судебном порядке права требования:	данные отсутствуют
6	Сведения о возражении в отношении зарегистрированного права:	данные отсутствуют
7	Сведения о наличии решения об изъятии объекта недвижимости для государственных и муниципальных нужд:	данные отсутствуют
8	Сведения о невозможности государственной регистрации без личного участия правообладателя или его законного представителя:	данные отсутствуют
9	Правопритязания и сведения о наличии поступивших, но не рассмотренных заявлений о проведении государственной регистрации права (перехода, прекращения права), ограничения права или обременения объекта недвижимости, сделки в отношении объекта недвижимости:	отсутствуют
10	Сведения о невозможности государственной регистрации перехода, прекращения, ограничения права на земельный участок из земель сельскохозяйственного назначения:	данные отсутствуют

полное наименование должности	подпись	инициалы, фамилия
	М.П.	

Раздел 3 Лист 4

Выписка из Единого государственного реестра недвижимости об основных характеристиках и зарегистрированных правах на объект недвижимости

Описание местоположения земельного участка

Земельный участок		
вид объекта недвижимости		
Лист № 1 раздела 3	Всего листов раздела 3: 1	Всего разделов: 3
Всего листов выписки: 4		
14 мая 2021г.		
Кадастровый номер: 50:15:0071201:1399		
План (чертеж, схема) земельного участка		
Масштаб 1:3000		
Словные обозначения:		
полное наименование должности	подпись	инициалы, фамилия
	М.П.	

Управление Федеральной службы государственной регистрации, кадастра и картографии по Московской области
администрация исполнительного органа государственной власти Московской области

Выписка из Единого государственного реестра недвижимости об основных характеристиках и зарегистрированных правах на объект недвижимости

Сведения об основных характеристиках объекта недвижимости

В Единый государственный реестр недвижимости внесены следующие сведения:

Раздел 1 Лист 1

Земельный участок			
вид объекта недвижимости			
Лист № 1 раздела 1	Всего листов раздела 1: 1	Всего разделов: 3	Всего листов выписки: 4
14 мая 2021 г.			
Кадастровый номер:	50:15:0071201:1400		
Номер кадастрового квартала:	50:15:0071201		
Дата присвоения кадастрового номера:	09.05.2021		
Ранее присвоенный государственный учетный номер:	данные отсутствуют		
Местоположение:	Московская область, г. Балашиха, Российская Федерация		
Площадь:	778 +/- 10		
Кадастровая стоимость, руб:	не определена		
Кадастровые номера расположенных в пределах земельного участка объектов недвижимости:	50:15:0000000:153937, 50:15:0000000:153936		
Категория земель:	Земли населенных пунктов		
Виды разрешенного использования:	Для индивидуального жилищного строительства и размещения объектов делового, общественного и коммерческого назначения		
Статус записи об объекте недвижимости:	Сведения об объекте недвижимости имеют статус "актуальные"		
Особые отметки:	данные отсутствуют		
Получатель выписки:	Карасова Марина Михайловна (представитель правообладателя), Правообладатель: Общество с ограниченной ответственностью Управляющая компания "Резерв Эссет Менеджмент" Д.У. Закрытым паевым инвестиционным фондом недвижимости "Сельскохозяйственный" под управлением Общества с ограниченной ответственностью Управляющая компания "Резерв Эссет Менеджмент" (ЗПИФ недвижимости "Сельскохозяйственный"), ИНН: 7718784153		

полное наименование должности	подпись	инициалы, фамилия
	М.П.	

Раздел 2 Лист 2

Выписка из Единого государственного реестра недвижимости об основных характеристиках и зарегистрированных правах на объект недвижимости

Сведения о зарегистрированных правах

Земельный участок			
вид объекта недвижимости			
Лист № 1 раздела 2	Всего листов раздела 2: 2	Всего разделов: 3	Всего листов выписки: 4
14 мая 2021 г.			
Кадастровый номер:	50:15:0071201:1400		
1	Правообладатель (правообладатели):	1.1	Закрытый паевой инвестиционный фонд недвижимости "Сельскохозяйственный" под управлением Общества с ограниченной ответственностью Управляющая компания "Резерв Эссет Менеджмент"
2	Вид, номер, дата и время государственной регистрации права:	2.1	Общая долевая собственность 50:15:0071201:1400-50/110/2021-1 09.05.2021 08:47:50
4	Ограничение прав и обременение объекта недвижимости:	не зарегистрировано	
4	Ограничение прав и обременение объекта недвижимости:		
4.1	вид:	Доверительное управление	
	дата государственной регистрации:	09.05.2021 08:47:50	
	номер государственной регистрации:	50:15:0071201:1400-50/110/2021-2	
	срок, на который установлено ограничение прав и обременение объекта недвижимости:	Срок действия с 11.10.2019 по 30.11.2025 с 11.10.2019 по 30.11.2025	
	лицо, в пользу которого установлено ограничение прав и обременение объекта недвижимости:	Общество с ограниченной ответственностью Управляющая компания "Резерв Эссет Менеджмент", ИНН: 7718784153	
	основание государственной регистрации:	Правила доверительного управления Рентным закрытым паевым инвестиционным фондом "Сельскохозяйственный" под управлением Общества с ограниченной ответственностью "Управляющая компания "Эверест Эссет Менеджмент", № 2271, выдан 06.12.2011	
	сведения об осуществлении государственной регистрации сделки, права, ограничения права без необходимого в силу закона согласия третьего лица, органа:	данные отсутствуют	
	сведения об управляющем залогом и о договоре управления залогом, если такой договор заключен для управления ипотекой:	данные отсутствуют	

полное наименование должности	подпись	инициалы, фамилия
	М.П.	

Лист 3

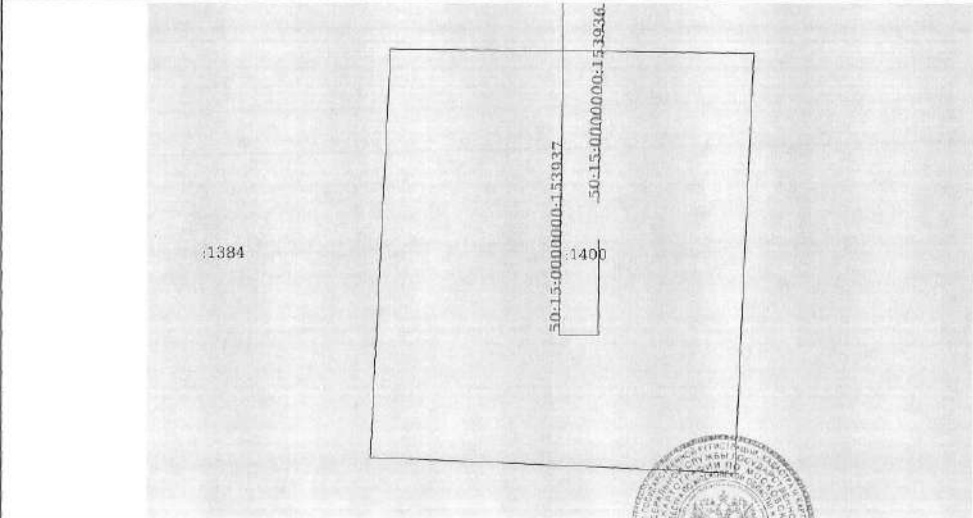
Земельный участок	
вид объекта недвижимости	
Лист № 2 раздела 2	Всего листов раздела 2: 2
Всего разделов: 3	Всего листов выписки: 4
14 мая 2021г.	
Кадастровый номер: 50:15:0071201:1400	
5	Заявленные в судебном порядке права требования: данные отсутствуют
6	Сведения о возражении в отношении зарегистрированного права: данные отсутствуют
7	Сведения о наличии решения об изъятии объекта недвижимости для государственных и муниципальных нужд: данные отсутствуют
8	Сведения о невозможности государственной регистрации без личного участия правообладателя или его законного представителя: данные отсутствуют
9	Правопритязания и сведения о наличии поступающих, но не рассмотренных заявлений о проведении государственной регистрации права (перехода, прекращения права), ограничения права или обременения объекта недвижимости, сделки в отношении объекта недвижимости: отсутствуют
10	Сведения о невозможности государственной регистрации перехода, прекращения, ограничения права на земельный участок из земель сельскохозяйственного назначения: данные отсутствуют

полное наименование должности	подпись	инициалы, фамилия
	М.П.	

Раздел 3 Лист 4

Выписка из Единого государственного реестра недвижимости об основных характеристиках и зарегистрированных правах на объект недвижимости

Описание местоположения земельного участка

Земельный участок		
вид объекта недвижимости		
Лист № 1 раздела 3	Всего листов раздела 3: 1	
Всего разделов: 3	Всего листов выписки: 4	
14 мая 2021г.		
Кадастровый номер: 50:15:0071201:1400		
План (чертеж, схема) земельного участка		
		
Масштаб 1:300	Словные обозначения:	
полное наименование должности	подпись	инициалы, фамилия
	М.П.	

Управление Федеральной службы государственной регистрации, кадастра и картографии по Московской области
подписное наименование органа регистрации прав

Выписка из Единого государственного реестра недвижимости об основных характеристиках и зарегистрированных правах на объект недвижимости

Сведения об основных характеристиках объекта недвижимости

В Единый государственный реестр недвижимости внесены следующие сведения:

Раздел 1 Лист 1

Земельный участок вид объекта недвижимости	
Лист № 1 раздела 1	Всего листов раздела 1: 1
Всего разделов: 3	Всего листов выписки: 4
14 мая 2021г.	
Кадастровый номер:	50:15:0071201:1402
Номер кадастрового квартала:	50:15:0071201
Дата присвоения кадастрового номера:	09.05.2021
Ранее присвоенный государственный учетный номер:	данные отсутствуют
Местоположение:	Московская область, г Балашиха, Российская Федерация
Площадь:	659 +/- 9
Кадастровая стоимость, руб:	не определена
Кадастровые номера расположенных в пределах земельного участка объектов недвижимости:	данные отсутствуют
Категория земель:	Земли населенных пунктов
Виды разрешенного использования:	Для индивидуального жилищного строительства и размещения объектов делового, общественного и коммерческого назначения
Статус записи об объекте недвижимости:	Сведения об объекте недвижимости имеют статус "актуальные"
Особые отметки:	данные отсутствуют
Получатель выписки:	Карасова Марина Михайловна (представитель правообладателя), Правообладатель: Общество с ограниченной ответственностью Управляющая компания "Резерв Эссет Менеджмент" Д.У. Закрытым паевым инвестиционным фондом недвижимости "Сельскохозяйственный" под управлением Общества с ограниченной ответственностью Управляющая компания "Резерв Эссет Менеджмент" (ЗПИФ недвижимости "Сельскохозяйственный"), ИНН: 7718784153

полное наименование должности	подпись	инициалы, фамилия
	М.П.	

Раздел 2 Лист 2

Выписка из Единого государственного реестра недвижимости об основных характеристиках и зарегистрированных правах на объект недвижимости


Сведения о зарегистрированных правах

Земельный участок вид объекта недвижимости	
Лист № 1 раздела 2	Всего листов раздела 2: 2
Всего разделов: 3	Всего листов выписки: 4
14 мая 2021г.	
Кадастровый номер:	50:15:0071201:1402
1	Правообладатель (правообладатели):
2	Вид, номер, дата и время государственной регистрации права:
4	Ограничение прав и обременение объекта недвижимости:
4	Ограничение прав и обременение объекта недвижимости:
4.1	вид:
	дата государственной регистрации:
	номер государственной регистрации:
	срок, на который установлено ограничение прав и обременение объекта недвижимости:
	лицо, в пользу которого установлено ограничение прав и обременение объекта недвижимости:
	основание государственной регистрации:
	сведения об осуществлении государственной регистрации сделки, права, ограничения права без необходимого в силу закона согласия третьего лица, органа:
	сведения об управляющем залогом и о договоре управления залогом, если такой договор заключен для управления ипотекой:
1.1	Закрытый паевой инвестиционный фонд недвижимости "Сельскохозяйственный" под управлением Общества с ограниченной ответственностью Управляющая компания "Резерв Эссет Менеджмент"
2.1	Общая долевая собственность 50:15:0071201:1402-50/110/2021-1 09.05.2021 08:47:50
	не зарегистрировано
	Доверительное управление
	09.05.2021 08:47:50
	50:15:0071201:1402-50/110/2021-2
	Срок действия с 11.10.2019 по 30.11.2025 с 11.10.2019 по 30.11.2025
	Общество с ограниченной ответственностью Управляющая компания "Резерв Эссет Менеджмент", ИНН: 7718784153
	Правила доверительного управления Рентным закрытым паевым инвестиционным фондом "Сельскохозяйственный" под управлением общества с ограниченной ответственностью "Управляющая компания "Эверест Эссет Менеджмент", № 2271, выдан 06.12.2011
	данные отсутствуют
	данные отсутствуют

полное наименование должности	подпись	инициалы, фамилия
	М.П.	

Лист 3

Земельный участок		
вид объекта недвижимости		
Лист № 2 раздела 2	Всего листов раздела 2: 2	Всего разделов: 3
Всего листов выписки: 4		
14 мая 2021г.		
Кадастровый номер:		50:15:0071201:1402
5	Заявленные в судебном порядке права требования:	данные отсутствуют
6	Сведения о возражении в отношении зарегистрированного права:	данные отсутствуют
7	Сведения о наличии решения об изъятии объекта недвижимости для государственных и муниципальных нужд:	данные отсутствуют
8	Сведения о невозможности государственной регистрации без личного участия правообладателя или его законного представителя:	данные отсутствуют
9	Правопритязания и сведения о наличии поступающих, но не рассмотренных заявлений о проведении государственной регистрации права (перехода, прекращения права), ограничения права или обременения объекта недвижимости, сделки в отношении объекта недвижимости:	отсутствуют
10	Сведения о невозможности государственной регистрации перехода, прекращения, ограничения права на земельный участок из земель сельскохозяйственного назначения:	данные отсутствуют




полное наименование должности	подпись	инициалы, фамилия
	М.П.	

Раздел 3 Лист 4

Выписка из Единого государственного реестра недвижимости об основных характеристиках и зарегистрированных правах на объект недвижимости

Описание местоположения земельного участка

Земельный участок		
вид объекта недвижимости		
Лист № 1 раздела 3	Всего листов раздела 3: 1	Всего разделов: 3
Всего листов выписки: 4		
14 мая 2021г.		
Кадастровый номер:		50:15:0071201:1402
План (чертеж, схема) земельного участка		
		
Масштаб 1:2000	Условные обозначения:	
полное наименование должности	подпись	инициалы, фамилия
	М.П.	



Управление Федеральной службы государственной регистрации, кадастра и картографии по Московской области
полное наименование органа регистрации прав

Выписка из Единого государственного реестра недвижимости об основных характеристиках и зарегистрированных правах на объект недвижимости

Сведения об основных характеристиках объекта недвижимости

В Единый государственный реестр недвижимости внесены следующие сведения:

Раздел 1 Лист 1

Земельный участок вид объекта недвижимости			
Лист № 1 раздела 1	Всего листов раздела 1: 1	Всего разделов: 3	Всего листов выписки: 4
14 мая 2021г.			
Кадастровый номер: 50:15:0071201:1405			
Номер кадастрового квартала: 50:15:0071201			
Дата присвоения кадастрового номера: 09.05.2021			
Ранее присвоенный государственный учетный номер: данные отсутствуют			
Местоположение: Московская область, г Балашиха, Российская Федерация			
Площадь: 4546 кв. м			
Кадастровая стоимость, руб: не определена			
Кадастровые номера расположенных в пределах земельного участка объектов недвижимости: 50:15:0000000-153937			
Категория земель: Земли населенных пунктов			
Виды разрешенного использования: Для индивидуального жилищного строительства и размещения объектов делового, общественного и коммерческого назначения			
Статус записи об объекте недвижимости: Сведения об объекте недвижимости имеют статус "актуальные"			
Особые отметки: данные отсутствуют			
Получатель выписки: Карасова Марина Михайловна (представитель правообладателя), Правообладатель: Общество с ограниченной ответственностью Управляющая компания "Резерв Эссет Менеджмент" Д.У. Закрытым паевым инвестиционным фондом недвижимости "Сельскохозяйственный" под управлением Общества с ограниченной ответственностью Управляющая компания "Резерв Эссет Менеджмент" (ЗПИФ недвижимости "Сельскохозяйственный"), ИНН: 7718784153			




полное наименование должности	подпись	инициалы, фамилия
	М.П.	

Раздел 2 Лист 2

Выписка из Единого государственного реестра недвижимости об основных характеристиках и зарегистрированных правах на объект недвижимости

Сведения о зарегистрированных правах

Земельный участок вид объекта недвижимости			
Лист № 1 раздела 2	Всего листов раздела 2: 2	Всего разделов: 3	Всего листов выписки: 4
14 мая 2021г.			
Кадастровый номер: 50:15:0071201:1405			
1	Правообладатель (правообладатели):	1.1	Закрытый паевой инвестиционный фонд недвижимости "Сельскохозяйственный" под управлением Общества с ограниченной ответственностью Управляющая компания "Резерв Эссет Менеджмент"
2	Вид, номер, дата и время государственной регистрации права:	2.1	Общая долевая собственность 50:15:0071201:1405-50/110/2021-1 09.05.2021 08:47:50
4	Ограничение прав и обременение объекта недвижимости:	не зарегистрировано	
4	Ограничение прав и обременение объекта недвижимости:	не зарегистрировано	
4.1	вид:	Доверительное управление	
	дата государственной регистрации:	09.05.2021 08:47:50	
	номер государственной регистрации:	50:15:0071201:1405-50/110/2021-2	
	срок, на который установлено ограничение прав и обременение объекта недвижимости:	Срок действия с 11.10.2019 по 30.11.2025 с 11.10.2019 по 30.11.2025	
	лицо, в пользу которого установлено ограничение прав и обременение объекта недвижимости:	Общество с ограниченной ответственностью Управляющая компания "Резерв Эссет Менеджмент", ИНН: 7718784153	
	основание государственной регистрации:	Правила доверительного управления Реальным закрытым паевым инвестиционным фондом "Сельскохозяйственный" под управлением общества с ограниченной ответственностью "Управляющая компания "Эверест Эссет Менеджмент", № 2271, выдан 06.12.2011	
	сведения об осуществлении государственной регистрации сделки, права, ограничения права без необходимого в силу закона согласия третьего лица, органа:	данные отсутствуют	
	сведения об управлении залогом и о договоре управления залогом, если такой договор заключен для управления ипотекой:	данные отсутствуют	



полное наименование должности	подпись	инициалы, фамилия
	М.П.	

Лист 3

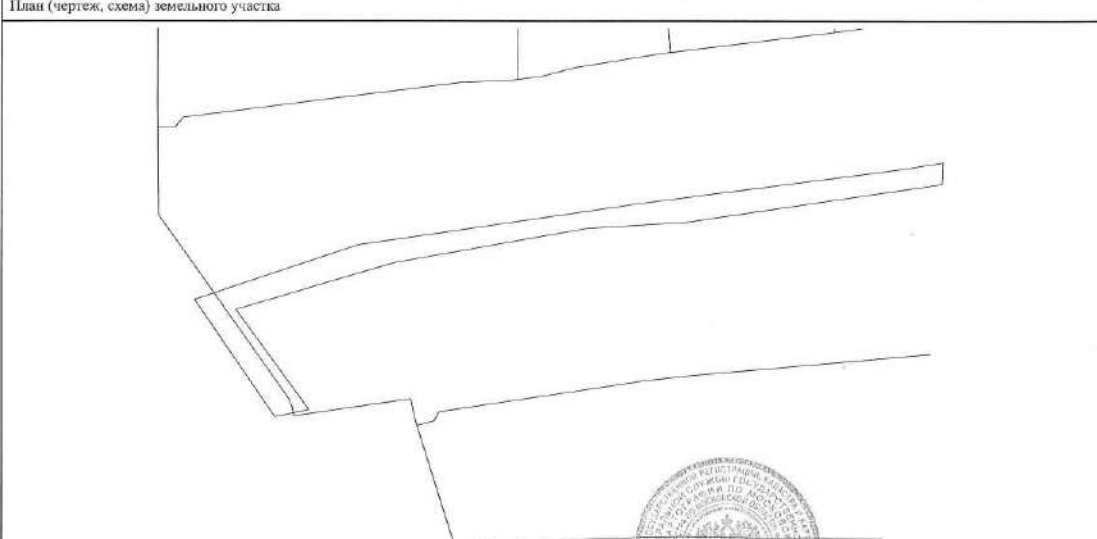
Земельный участок	
вид объекта недвижимости	
Лист № 2 раздела 2	Всего листов раздела 2: 2
Всего разделов: 3	
Всего листов выписки: 4	
14 мая 2021г.	
Кадастровый номер:	50:15:0071201:1405
5	Заявленные в судебном порядке права требования: данные отсутствуют
6	Сведения о возражении в отношении зарегистрированного права: данные отсутствуют
7	Сведения о наличии решения об изъятии объекта недвижимости для государственных и муниципальных нужд: данные отсутствуют
8	Сведения о невозможности государственной регистрации без личного участия правообладателя или его законного представителя: данные отсутствуют
9	Правопритязания и сведения о наличии поступивших, но не рассмотренных заявлений о проведении государственной регистрации права (перехода, прекращения права), ограничения права или обременения объекта недвижимости, сделки в отношении объекта недвижимости: отсутствуют
10	Сведения о невозможности государственной регистрации перехода, прекращения, ограничения права на земельный участок из земель сельскохозяйственного назначения: данные отсутствуют

полное наименование должности	подпись	инициалы, фамилия
	М.П.	

Раздел 3 Лист 4

Выписка из Единого государственного реестра недвижимости об основных характеристиках и зарегистрированных правах на объект недвижимости

Описание местоположения земельного участка

Земельный участок	
вид объекта недвижимости	
Лист № 1 раздела 3	Всего листов раздела 3: 1
Всего разделов: 3	
Всего листов выписки: 4	
14 мая 2021г.	
Кадастровый номер:	50:15:0071201:1405
План (чертеж, схема) земельного участка	
	
Масштаб 1:2000	Условные обозначения:
полное наименование должности	подпись
	М.П.
инициалы, фамилия	

Управление Федеральной службы государственной регистрации, кадастра и картографии по Московской области
полное наименование органа регистрации прав

Выписка из Единого государственного реестра недвижимости об основных характеристиках и зарегистрированных правах на объект недвижимости

Сведения об основных характеристиках объекта недвижимости

В Единый государственный реестр недвижимости внесены следующие сведения:

Раздел 1 Лист 1

Земельный участок вид объекта недвижимости	
Лист № 1 раздела 1	Всего листов раздела 1: 1
Всего разделов: 3	
Всего листов выписки: 4	
14 мая 2021г.	
Кадастровый номер:	50:15:0071201:1407
Номер кадастрового квартала:	50:15:0071201
Дата присвоения кадастрового номера:	09.05.2021
Ранее присвоенный государственный учетный номер:	данные отсутствуют
Местоположение:	Московская область, г. Балашиха, Российская Федерация
Площадь:	5804 +/- 27
Кадастровая стоимость, руб:	не определена
Кадастровые номера расположенных в пределах земельного участка объектов недвижимости:	50:15:0000000:148581, 50:15:0000000:153936
Категория земли:	Земли населенных пунктов
Виды разрешенного использования:	Для индивидуального жилищного строительства и размещения объектов делового, общественного и коммерческого назначения
Статус записи об объекте недвижимости:	Сведения об объекте недвижимости имеют статус "актуальные"
Особые отметки:	данные отсутствуют
Получатель выписки:	Карасова Марина Михайловна (представитель правообладателя), Правообладатель: Общество с ограниченной ответственностью Управляющая компания "Резерв Эссет Менеджмент" Д.У. Закрытым паевым инвестиционным фондом недвижимости "Сельскохозяйственный" под управлением Общества с ограниченной ответственностью Управляющая компания "Резерв Эссет Менеджмент" (ЗПИФ недвижимости "Сельскохозяйственный"), ИНН: 7718784153

полное наименование должности	подпись	инициалы, фамилия
	М.П.	В.В.

Раздел 2 Лист 2

Выписка из Единого государственного реестра недвижимости об основных характеристиках и зарегистрированных правах на объект недвижимости


Сведения о зарегистрированных правах

Земельный участок вид объекта недвижимости	
Лист № 1 раздела 2	Всего листов раздела 2: 2
Всего разделов: 3	
Всего листов выписки: 4	
14 мая 2021г.	
Кадастровый номер:	
50:15:0071201:1407	
1	Правообладатель (правообладатели):
2	Вид, номер, дата и время государственной регистрации права:
4	Ограничение прав и обременение объекта недвижимости:
4	Ограничение прав и обременение объекта недвижимости:
4.1	вид:
	доверительное управление
	дата государственной регистрации:
	09.05.2021 08:47:50
	номер государственной регистрации:
	50:15:0071201:1407-50/110/2021-2
	срок, на который установлено ограничение прав и обременение объекта недвижимости:
	Срок действия с 11.10.2019 по 30.11.2025 с 11.10.2019 по 30.11.2025
	лицо, в пользу которого установлено ограничение прав и обременение объекта недвижимости:
	Общество с ограниченной ответственностью Управляющая компания "Резерв Эссет Менеджмент", ИНН: 7718784153
	основание государственной регистрации:
	Правила доверительного управления Реентным закрытым паевым инвестиционным фондом "Сельскохозяйственный" под управлением общества с ограниченной ответственностью "Управляющая компания "Эверест Эссет Менеджмент", № 2271, выдан 06.12.2011
	сведения об осуществлении государственной регистрации сделки, права, ограничения права без необходимого в силу закона согласия третьего лица, органа:
	данные отсутствуют
	сведения об управляющем залогом и о договоре управления залогом, если такой договор заключен для управления ипотекой:
	данные отсутствуют

полное наименование должности	подпись	инициалы, фамилия
	М.П.	В.В.

Лист 3

		Земельный участок		Лист 3
		вид объекта недвижимости		
Лист № 2 раздела 2		Всего листов раздела 2: 2	Всего разделов: 3	Всего листов выписки: 4
14 мая 2021г.				
Кадастровый номер:		50:15:0071201:1407		
5	Заявленное в судебном порядке права требования:	данные отсутствуют		
6	Сведения о возражении в отношении зарегистрированного права:	данные отсутствуют		
7	Сведения о наличии решения об изъятии объекта недвижимости для государственных и муниципальных нужд:	данные отсутствуют		
8	Сведения о невозможности государственной регистрации без личного участия правообладателя или его законного представителя:	данные отсутствуют		
9	Правопризнания и сведения о наличии поступивших, но не рассмотренных заявлений о проведении государственной регистрации права (перехода, прекращения права), ограничений права или обременения объекта недвижимости, сделки в отношении объекта недвижимости:	отсутствуют		
10	Сведения о невозможности государственной регистрации перехода, прекращения, ограничения права на земельный участок из земель сельскохозяйственного назначения:	данные отсутствуют		

полное наименование должности	подпись 	инициалы, фамилия Ф.И.О. В.
	М.П.	

Раздел 3 Лист 4

Выписка из Единого государственного реестра недвижимости об основных характеристиках и зарегистрированных правах на объект недвижимости

Описание местоположения земельного участка

Земельный участок					
вид объекта недвижимости					
Лист № 1 раздела 3		Всего листов раздела 3: 1		Всего разделов: 3	
Всего листов выписки: 4					
14 мая 2021 г.					
Кадастровый номер:			50:15:0071201:1407		
План (чертеж, схема) земельного участка					
Масштаб 1:3000		Условные обозначения:			
полное наименование должности		подпись		инициалы, фамилия	

экземпляр/counterpart
ООО ИУ «Эверест Эссет Менеджмент»
Everest Asset Management LLC

ДОГОВОР краткосрочной аренды земельных участков

Московская область, г. Балашиха

«20» августа 2015

года

Общество с ограниченной ответственностью «Управляющая компания «Эверест Эссет Менеджмент» (лицензия на осуществление деятельности по управлению инвестиционными фондами, паевыми инвестиционными фондами и негосударственными пенсионными фондами от 08.06.2012 г. № 21-00001-1-00878, предоставленная Федеральной службой по финансовым рынкам) Д.У. Закрытым паевым инвестиционным фондом недвижимости «Сельскохозяйственный» под управлением Общества с ограниченной ответственностью «Управляющая компания «Эверест Эссет Менеджмент» (Правила доверительного управления ЗПИФ недвижимости «Сельскохозяйственный», зарегистрированные ФСОР России 06 декабря 2011 года за № 2271), именуемое в дальнейшем «Арендодатель», в лице Генерального директора Горина Дениса Васильевича, действующего на основании Устава, с одной стороны, и

Общество с ограниченной ответственностью «Кпитал трейд», именуемое в дальнейшем «Арендатор», в лице Генерального директора Асейкина Илья Семеновича, действующего на основании Устава, с другой стороны,

именуемые в дальнейшем «Стороны», заключили настоящий договор о нижеследующем:

1. ПРЕДМЕТ ДОГОВОРА

1.1. Арендодатель передает за плату во временное пользование, а Арендатор принимает следующее недвижимое имущество:

- земельный участок, категория земель: земли населенных пунктов, вид разрешенного использования: для индивидуального жилищного строительства и размещения объектов делового, общественного и коммерческого назначения, площадь 24 446 кв.м., кадастровый номер: 50:15:0071201:421, расположенный по адресу: Московская область, г. Балашиха, принадлежащий на праве общей долевой собственности владельцам инвестиционных паев Закрытого паевого инвестиционного фонда недвижимости «Сельскохозяйственный» на основании Решения от 10.06.2015г., Договора купли-продажи от 06.02.2015г., Договора купли-продажи от 25.07.2014г., о чем в Едином государственном реестре прав на недвижимое имущество и сделок с ним «ЕГРП» от 2015 года сделана запись регистрации № 50:50/015-50/015/005/2015-8924/1, что подтверждается Свидетельством о государственной регистрации права, выданным Управлением Федеральной службы государственной регистрации, кадастра и картографии по Московской области «21» июля 2015 года серия 50-БА № 492400;

- земельный участок, категория земель: земли населенных пунктов, вид разрешенного использования: для индивидуального жилищного строительства и размещения объектов делового, общественного и коммерческого назначения, площадь 277 954 кв.м., кадастровый номер: 50:15:0000000:147246, расположенный по адресу: Московская область, г. Балашиха, принадлежащий на праве общей долевой собственности владельцам инвестиционных паев Закрытого паевого инвестиционного фонда недвижимости «Сельскохозяйственный» на основании Решения от 10.06.2015г., Договора купли-продажи от 06.02.2015г., Договора купли-продажи от 25.07.2014г., о чем в Едином государственном реестре прав на недвижимое имущество и сделок с ним «ЕГРП» от 2015 года сделана запись регистрации № 50:50/015-50/015/005/2015-8923/1, что подтверждается Свидетельством о государственной регистрации права, выданным Управлением Федеральной службы государственной регистрации, кадастра и картографии по Московской области «21» июля 2015 года серия 50-БА № 492399;

именуемые далее в совокупности «Объекты».

В качестве существующих ограничений (обременений) права в отношении Объектов в Едином государственном реестре прав на недвижимое имущество и сделок с ним сделана запись: доверительное управление.

1.2. Настоящий Договор заключен сроком на 11 (Одиннадцать) месяцев.

При этом в случае, если в срок не позднее чем за 20 (Двадцать) рабочих дней до момента истечения срока аренды на одна из Сторон Договора не уведомит другую Сторону о том, что она возражает против продления аренды на новый срок, то в день истечения срока аренды настоящий Договор считается продленным на тех же условиях на новый срок (11 (Одиннадцать) месяцев). В этом случае какого-либо дополнительного соглашения Стороны не составляют.

1.3. Настоящим Арендодатель подтверждает, что Объекты никому не проданы, не находятся под арестом, в залоге, не являются предметом спора, на Объектах отсутствуют какие-либо залога, строения, сооружения, зарегистрированных в установленном действующим законодательством РФ порядке сервитуты или иных обременений правами третьих лиц не имеется, за исключением ограничений (обременений), указанных в п.1.1. настоящего Договора.

1.4. Объекты передаются Арендодателем Арендатору по акту приема-передачи в трехдневный срок с даты подписания настоящего Договора.

1.5. Объекты предоставляются Арендатору для разработки и согласования градостроительной и проектной документации, выполнения инженерных изысканий и получения технических условий.

1.6. Стороны настоящим договорились, что осуществление строительства каких-либо зданий, строений или сооружений на территории Объектов может осуществляться Арендатором только после заключения с Арендодателем долгосрочного договора аренды или приобретения Объектов в собственность на дополнительно согласованных Сторонами условиях.

1.7. Настоящим Арендатор подтверждает, что на момент заключения настоящего Договора не является и гарантирует, что до полного исполнения обязательств по настоящему Договору не будет являться владельцем инвестиционных паев Закрытого паевого инвестиционного фонда недвижимости «Сельскохозяйственный» под управлением Общества с ограниченной ответственностью «Управляющая компания «Эверест Эссет Менеджмент». Кроме того, на момент заключения настоящего Договора Арендатор не является и гарантирует, что до полного исполнения обязательств по Договору, не будет являться участником ООО «УК «Эверест Эссет Менеджмент», основным и преобладающим хозяйственным обществом участника, дочерним и зависимым обществом ООО «УК «Эверест Эссет Менеджмент».

2. АРЕНДНАЯ ПЛАТА

2.1. Стороны настоящим договорились, что размер ежемесячной арендной платы составляет:

- для земельного участка площадью 24 446 кв.м., кадастровый номер: 50:15:0071201:421, - 721 (Семьсот двадцать один) рубль, в том числе НДС 18%;

- для земельного участка площадью 277 954 кв.м., кадастровый номер: 50:15:0000000:147246 - 8200 (Восемь тысяч двести) рублей, в том числе НДС 18%.

2.2. Арендная плата начисляется с момента подписания Сторонами Акта приема-передачи и до момента возврата Объектов Арендатором Арендодателю по акту возврата.

2.3. Арендная плата уплачивается Арендатором ежеквартально, до 15 числа первого месяца следующего за отчетным кварталом.

3. ПРАВА И ОБЯЗАННОСТИ АРЕНДАТОРА

3.1. Арендатор имеет право:

- использовать Объекты в соответствии с условиями настоящего Договора и законодательством РФ;

- осуществлять другие права, предусмотренные законодательством РФ.

3.2. Арендатор обязан:

- использовать Объекты способами, не наносящими вред окружающей среде, в том числе земле как природному объекту;

- сохранять межевые, геодезические и другие специальные знаки, установленные на Объектах в соответствии с законодательством РФ;

- выполнять иные требования, предусмотренные законодательством РФ.

4. ПРАВА И ОБЯЗАННОСТИ АРЕНДОДАТЕЛЯ

4.1. Арендодатель имеет право:

- осуществлять контроль использования Объектов;

обремененными зарегистрированными в установленном действующим законодательством РФ порядке сервитутами, ограничениями (обременениями) или иными правами третьих лиц (за исключением ограничений (обременений), указанных в п. 1. настоящего Акта – доверительное управление).

3. Арендатор принял от Арендодателя Объекты в том состоянии, как они есть в день подписания настоящего акта и пригодными для использования по назначению. Видимых недостатков в передаваемых Объектах не обнаружено.

4. Настоящим актом каждая из Сторон подтверждает, что по передаваемым Объектам претензий у Сторон не имеется.

5. Акт составлен в 2 (Двух) экземплярах, имеющих одинаковую юридическую силу, по одному экземпляру для каждой из Сторон.

АДРЕСА, БАНКОВСКИЕ РЕКВИЗИТЫ И ПОДПИСИ СТОРОН:

Арендодатель:

ООО «УК «Эверест-Эссет Менеджмент» ЛУ.

ЭПИФ недвижимости

«Сельскохозяйственный»

Место нахождения: 119270, город Москва,

Лужнецкая набережная, дом 2/4, строение 4,

этаж 4, комн. № 19

ИНН 7707620354, КПП 775001001,

ОГРН 5077746279463;


р/с 40701810092000540428

в Банке ГПБ (АО)

к/с 301018102000000000823,

БИК 044525823

Генеральный директор



Генеральный директор



Арендатор:

ООО «Экспитал трейд»

Место нахождения: 119002, г. Москва, Малый

Могилевский переулок, д. 2, пом. 1, комн. 1

ИНН 7733515853, КПП 770401001,

ОГРН 1047796105642

р/с 40702810400010004426

в ОАО Банк «Развитие-Столица» г. Москва

к/с 30101810000000000984

БИК 044525984

Генеральный директор



ПОДПИСАНО
Подпись: [подпись] (подпись)
Подпись: [подпись] (подпись)
Подпись: [подпись] (подпись)
Подпись: [подпись] (подпись)
Подпись: [подпись] (подпись)

8. Во всем остальном, что не предусмотрено настоящим Договором, Стороны руководствуются действующим законодательством РФ.

9. Настоящее Дополнительное соглашение составлено и подписано в 2 (Двух) экземплярах, выходящих одинаково юридическую силу, по одному экземпляру для каждой из Сторон.

АДРЕСА, БАНКОВСКИЕ РЕКВИЗИТЫ И ПОДПИСИ СТОРОН:

Арендодатель:	Арендатор:
ООО УК «РЭМ» Д.У. ЗПИФ недвижимости «Сельскохозяйственный» Юридический/фактический адрес: 115432, г. Москва, Просад. Проектируемый 4062-й, дом 6, строение 1, комната 36 ИНН 7718784153 КПП 772501001 р/с 407018106000000001980 Банк ГПБ (АО) к/с 301018102000000000823 БИК 044525823 Тел. 8 (495) 269-01-40	ООО «Кэпитал трейд» Место нахождения: 119002, г. Москва, Малый Мотильковский переулок, д. 2, офис 1, комн. 1 ИНН: 7733515853, КПП: 770401001 ОГРН: 1047796105642, ОКПО: 72140103 Расчетный счет: 40702810700000079405 Банк: ФИЛИАЛ «Центральный» Банка ВТБ (ПАО) в г. Москве БИК: 044525411 Корр. счет: 30101810145250000411

Генеральный директор _____ / Р. Д. Марусев /
 _____ / И. С. Асейкин /

Договор 25.08.2021

Дополнительное соглашение
 к Договору краткосрочной аренды земельного участка от 20.08.2015

Московская область, г. Балашиха

«14» 08 2021 года

Общество с ограниченной ответственностью «Управляющая компания «Резерв Эссет Менеджмент» (сохраняющее наименование: ООО УК «РЭМ», лицензия на осуществление деятельности по управлению инвестиционными фондами, паевыми инвестиционными фондами и негосударственными пенсионными фондами № 21-000-1-00700 от 18 февраля 2010г., выданная Центральным Банком РФ) Д.У. Закрытым паевым инвестиционным фондом недвижимости «Сельскохозяйственный» (Правила доверительного управления ЗПИФ недвижимости «Сельскохозяйственный», зарегистрированное ФСФР России 06 декабря 2011 года за № 2271) под управлением Общества с ограниченной ответственностью «Управляющая компания «Резерв Эссет Менеджмент», именуемое в дальнейшем «Арендодатель», в лице Генерального директора Марусев Романа Дмитриевича, действующего на основании Устава, с одной стороны, и

Общество с ограниченной ответственностью «Кэпитал трейд», именуемое в дальнейшем «Арендатор», в лице Генерального директора Асейкина Илья Семеновича, действующего на основании Устава, с другой стороны,

вступаемые в дальнейшем «Стороны», заключили настоящее дополнительное соглашение (далее – «Дополнительное соглашение») к Договору краткосрочной аренды земельного участка от 20.08.2015 (далее – «Договор») о нижеследующем:

1. В связи с отпадением необходимости в аренде части земельных участков Стороны договорились считать пункт 1.1. Договора изложенным в следующей редакции:

«1.1. Арендодатель передает за плату во временное пользование, а Арендатор принимает следующее недвижимое имущество, принадлежащее на праве общей долевой собственности владельцам инвестиционных паев Закрытого паевого инвестиционного фонда недвижимости «Сельскохозяйственный»:

- земельный участок, категория земель: земля населенных пунктов, вид разрешенного использования: для индивидуального жилищного строительства и размещения объектов дачного, общественного и коммерческого назначения, площадью 3009 кв.м., кадастровый номер: 50:15:0071201:1357, расположенный по адресу: Московская область, г. Балашиха;
 - земельный участок, категория земель: земля населенных пунктов, вид разрешенного использования: для индивидуального жилищного строительства и размещения объектов дачного, общественного и коммерческого назначения, площадью 6 792 кв.м., с кадастровым номером: 50:15:0071201:1293, расположенный по адресу: Московская область, г. Балашиха;
 - земельный участок, категория земель: земля населенных пунктов, вид разрешенного использования: для индивидуального жилищного строительства и размещения объектов дачного, общественного и коммерческого назначения, площадью 54 176 кв.м., с кадастровым номером: 50:15:0071201:1406, расположенный по адресу: Московская область, г. Балашиха;
 именуемые далее в совокупности «Объекты».

В качестве существующих ограничений (обременений) права в отношении Объектов в Едином государственном реестре прав на недвижимое имущество и сделок с ним сделана запись: доверительное управление».

6. Стороны настоящим подтверждают, что в момент заключения настоящего Дополнительного соглашения Арендатор вернул, а Арендодатель принял без каких-либо замечаний, все земельные участки, которые находились в аренде по Договору до момента подписания настоящего Дополнительного соглашения, за исключением земельных участков, указанных в п. 1 настоящего Дополнительного соглашения. Отдельного акта приема-передачи Стороны не составляют.

7. Настоящее Дополнительное соглашение вступает в силу со дня его подписания.

**Дополнительное соглашение
к Договору краткосрочной аренды земельного участка от 20.08.2015**

Московская область, г. Балашиха «25» 11 2021 года

Общество с ограниченной ответственностью «Управляющая компания «Резерв Эссет Менеджмент» (сопоставленное наименование: ООО УК «РЭМ»), лицензия на осуществление деятельности по управлению инвестиционными фондами, паевыми инвестиционными фондами и негосударственными пенсионными фондами № 21-0001-00700 от 18 февраля 2010г., выданная Центральным Банком РФ) ДУ. **Закрытым паевым инвестиционным фондом неликвидности «Сельскохозяйственный»** (Правила доверительного управления ЗПИФ неликвидности «Сельскохозяйственный», зарегистрированные ФССР России 06 декабря 2011 года за № 2271) под управлением Общества с ограниченной ответственностью «Управляющая компания «Резерв Эссет Менеджмент», именуемое в дальнейшем «Арендодатель», в лице Генерального директора Марусак Романа Дмитриевича, действующего на основании Устава, с одной стороны,

и **Общество с ограниченной ответственностью «Книгал трейд»,** именуемое в дальнейшем «Арендатор», в лице Генерального директора Асейкина Илья Семеновича, действующего на основании Устава, с другой стороны, именуемые в дальнейшем «Стороны», заключили настоящее дополнительное соглашение (далее – «Дополнительное соглашение») к Договору краткосрочной аренды земельного участка от 20.08.2015 (далее – «Договор») о нижеследующем:

1. В связи с произошедшим разделом земельного участка с кадастровым номером 50:15:0071201:1357 на земельные участки с кадастровыми номерами 50:15:0071201:1514 и 50:15:0071201:1515, и отпавшим от них обременением в виде ипотеки, земельный участок с кадастровым номером 50:15:0071201:1515 Стороны договорились считать пункт 1.1. Договора изложенным в следующей редакции:

«1.1. Арендодатель передает за плату во временное пользование, а Арендатор принимает следующее недвижимое имущество, принадлежащее на праве общей долевой собственности владельцам инвестиционных паев закрытого паевого инвестиционного фонда неликвидности «Сельскохозяйственный»:

- земельный участок, категория земель: земли населенных пунктов, вид разрешенного использования: для индивидуального жилищного строительства и размещения объектов делового, общественного и коммерческого назначения, площадью 1699 кв.м., кадастровый номер: 50:15:0071201:1514, расположенный по адресу: Московская область, г. Балашиха;

- земельный участок, категория земель: земли населенных пунктов, вид разрешенного использования: для индивидуального жилищного строительства и размещения объектов делового, общественного и коммерческого назначения, площадью 6 792 кв.м., с кадастровым номером: 50:15:0071201:1293, расположенный по адресу: Московская область, г. Балашиха;

- земельный участок, категория земель: земли населенных пунктов, вид разрешенного использования: для индивидуального жилищного строительства и размещения объектов делового, общественного и коммерческого назначения, площадью 54 176 кв.м., с кадастровым номером: 50:15:0071201:1406, расположенный по адресу: Московская область, г. Балашиха;

именуемые далее в совокупности «Объекты».

В качестве существующих ограничений (обременений) права в отношении Объектов в Едином государственном реестре прав на недвижимое имущество и сделок с ним сделана запись: **доверительное управление».**

2. Стороны настоящим подтверждают, что в момент заключения настоящего Дополнительного соглашения Арендатор вернул, а Арендодатель принял без каких-либо замечаний, все земельные участки, которые находились в аренде по Договору до момента подписания настоящего Дополнительного соглашения, за исключением земельных участков, указанных в п. 1.1. Договора, изложенного в редакции настоящего Дополнительного соглашения (п. 1 настоящего Дополнительного соглашения). Отдельного акта приема-передачи Стороны не составляют.

3. Стороны настоящим подтверждают, что по состоянию на 20.08.2015 в п. 1 настоящего Дополнительного соглашения земельный участок кадастровый номер: 50:15:0071201:1514 обременен в результате раздела земельного участка кадастровый номер 50:15:0071201:1357, первоначально находившегося в аренде у Арендатора по Договору, то он находится в пользовании Арендатора с момента его образования. В связи с этим отдельного акта приема-передачи Стороны не составляют.



4. Стороны договорились, что размер арендной платы по Договору остается без изменений.

5. Настоящее Дополнительное соглашение вступает в силу со дня его подписания.

6. Во всем остальном, что не предусмотрено настоящим Дополнительным соглашением Стороны руководствуются действующим законодательством РФ.

7. Настоящее Дополнительное соглашение составлено и подписано в 2 (Двух) экземплярах, имеющих одинаковую юридическую силу, по одному экземпляру для каждой из Сторон.

АДРЕСА, БАНКОВСКИЕ РЕКВИЗИТЫ И ПОДПИСИ СТОРОН:

<p>Арендодатель:</p> <p>ООО УК «РЭМ» ДУ. ЗПИФ неликвидности «Сельскохозяйственный» Юридический/фактический адрес: 115032, г. Москва, Проезд Проектируемый 4062-й, дом 6, строение 1, комната 36 ИНН 7718784153 КПП 772501001 р/с 40701810600000001980 Банк ГИВ (АО) к/с 3010181020000000823 БИК 044525813 Тел. 8 (495) 2494140</p> <p align="right">Генеральный директор  Р.Д. Марусак</p>	<p>Арендатор:</p> <p>ООО «Книгал трейд» Место нахождения: 119002, г. Москва, Малый Могилевский переулок, д. 2, офис 1, комн. 1 ИНН: 7733515853, КПП: 770401001 ОГРН: 1047796105642, ОКПО: 72140103 Расчетный счет: 40702810700000079405 Банк: ФАИПАЛ «Централный» Банка ВТБ (ПАО) в г. Москве БИК: 044525411 Корр. счет: 30101810145250000411</p> <p align="right">Генеральный директор  И.С. Асейкин</p>
---	--

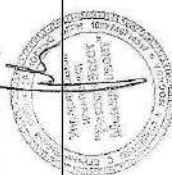
3. Во всем остальном, что не предусмотрено настоящим Дополнительным соглашением Стороны руководствуются действующим законодательством РФ.

4. Настоящее Дополнительное соглашение составлено и подписано в 2 (Двух) экземплярах, имеющих одинаковую юридическую силу, по одному экземпляру для каждой из Сторон.

АДРЕСА, БАНКОВСКИЕ РЕКВИЗИТЫ И ПОДПИСИ СТОРОН:

Арендодатель: ООО УК «РЭМ» Д.У. ЗПИФ недвижимости «Сельскохозяйственный» Юридический/фактический адрес: 115432, г. Москва, Проезд Проектируемый 4062-й, дом 6, строение 1, комната 36 ИНН 7718784153 КПП 772501001 р/с 407018106000000001980 Банк ГПБ (АО) к/с 3010181020000000000823 БИК 044525823 Тел. 8 (495) 269-01-40	Арендатор: ООО «Кэпитал трейд» Место нахождения: 119002, г. Москва, Малый Мотылевский переулок, д. 2, офис 1, комн. 1 ИНН: 7733515853, КПП: 770401001 ОГРН: 1047796105642, ОКПО: 72140103 Расчетный счет: 407028107000000079405 Банк: ФИЛИАЛ «Центральный» Банка ВТБ (ПАО) в г. Москва БИК: 044525411 Корр. счет: 30101810145250000411
--	--

Генеральный директор



Р. Д. Маруськи

Генеральный директор

И. С. Асейкина

Получено 15.12.2021

Дополнительное соглашение к Договору краткосрочной аренды земельного участка от 20.08.2015

Московская область, г. Балашиха «13» 12 2021 года

Общество с ограниченной ответственностью Управляющая компания «Резерв Эсст Менеджмент» (сокращенное наименование: ООО УК «РЭМ», лицензия на осуществление деятельности по управлению инвестиционными фондами, паевыми инвестиционными фондами и государственными пенсионными фондами № 21-000-1-00700 от 18 февраля 2010г., выданная Центральным Банком РФ) Д.У. **Закрытым паевым инвестиционным фондом недвижимости «Сельскохозяйственный»** (Правила доверительного управления ЗПИФ недвижимости «Сельскохозяйственный», зарегистрированное ФСФР России 06 декабря 2011 года за № 2271) под управлением Общества с ограниченной ответственностью Управляющая компания «Резерв Эсст Менеджмент», именуемое в дальнейшем **«Арендодатель»**, в лице Генерального директора Маруськи Романа Дмитриевича, действующего на основании Устава, с одной стороны, и

Общество с ограниченной ответственностью «Кэпитал трейд», именуемое в дальнейшем **«Арендатор»**, в лице Генерального директора Асейкина Илья Семеновича, действующего на основании Устава, с другой стороны,

именуемые в дальнейшем **«Стороны»**, заключили настоящее дополнительное соглашение (далее – **«Дополнительное соглашение»**) к Договору краткосрочной аренды земельного участка от 20.08.2015 (далее – **«Договор»**) о нижеследующем:

1. В связи с произошедшим уменьшением количества находящихся в аренде земельных участков Стороны договорились изменить размер арендной платы по Договору и считать пункт 2.1. Договора изложенным в следующей редакции:

«2.1. Стороны настоящим договорились, что размер ежемесячной арендной платы за пользование Объектами составляет:

- с момента заключения Договора по 30.09.2021 размер ежемесячной арендной платы за пользование Объектами составляет 8 921 (Восемь тысячот двадцать один) рублей 00 копеек, в том числе НДС по ставке, определенной действующим законодательством РФ;

- с 01.10.2021 и далее размер ежемесячной арендной платы за пользование Объектами составляет 3 000 (Три тысячи) рублей 00 копеек, в том числе НДС по ставке, определенной действующим законодательством РФ.»

2. Настоящее Дополнительное соглашение вступает в силу со дня его подписания.

**Общество с ограниченной ответственностью
Управляющая компания «Резерв Эссет Менеджмент»**

Российская Федерация, 115432, г. Москва, проезд Проектируемый №4062-й, д. 6, стр. 1, помещение 36
Тел: +7 (495) 221-64-50, e-mail: info@reserv-am.ru
ИНН 7718784153 КПП 785250001 ОГРН 1097746714317

Решение

об образовании 4 (четырёх) самостоятельных земельных участков путем раздела земельного участка с кадастровым номером 50:15:0071201:1406

г. Москва

«06» июня 2024 года

Общество с ограниченной ответственностью Управляющая компания «Резерв Эссет Менеджмент» (лицензия на осуществление деятельности по управлению инвестиционными фондами, паевыми инвестиционными фондами и негосударственными пенсионными фондами № 21-000-1-00700 от 18 февраля 2010г., выданная Центральным Банком РФ) **Д.У. Закрытым паевым инвестиционным фондом недвижимости «Сельскохозяйственный»** (Правила доверительного управления ЗПИФ недвижимости «Сельскохозяйственный», зарегистрированные ФСФР России 06 декабря 2011 года за № 2271) под управлением Общества с ограниченной ответственностью Управляющая компания «Резерв Эссет Менеджмент», в лице Генерального директора Борзовой Елены Валентиновны, действующего на основании Устава, осуществляющее доверительное управление принадлежащим владельцам инвестиционных паев Закрытого паевого инвестиционного фонда недвижимости «Сельскохозяйственный» на праве общей долевой собственности недвижимым имуществом, в том числе:

- земельным участком с кадастровым номером 50:15:0071201:1406, площадью 54176 +/- 81 кв.м., категория земель: земли населенных пунктов, вид разрешенного использования: для индивидуального жилищного строительства и размещения объектов делового, общественного и коммерческого назначения, расположенным по адресу: Московская область, г. Балашиха, Российская Федерация; принадлежащим на праве общей долевой собственности владельцам инвестиционных паев Закрытого паевого инвестиционного фонда недвижимости «Сельскохозяйственный» под управлением Общества с ограниченной ответственностью Управляющая компания «Резерв Эссет Менеджмент», о чем в Едином государственном реестре недвижимости 09 мая 2021 года сделана запись регистрации № 50:15:0071201:1406-50/110/2021-1,

РЕШИЛО:

- осуществить раздел вышеназванного земельного участка и образовать 4 (четыре) следующих самостоятельных земельных участка, в том числе осуществить их постановку на государственный кадастровый учет и государственную регистрацию прав на них:

№ п/п	Кадастровый номер или обозначение земельного участка	Площадь (Р), м ²
1	50:15:0071201: :3V1	5099
2	50:15:0071201: :3V2	13938
3	50:15:0071201: :3V3	4269
4	50:15:0071201: :3V4	30870

Генеральный директор ООО УК «РЭМ»
Д.У. ЗПИФ недвижимости «Сельскохозяйственный»



Борзова Е.В.



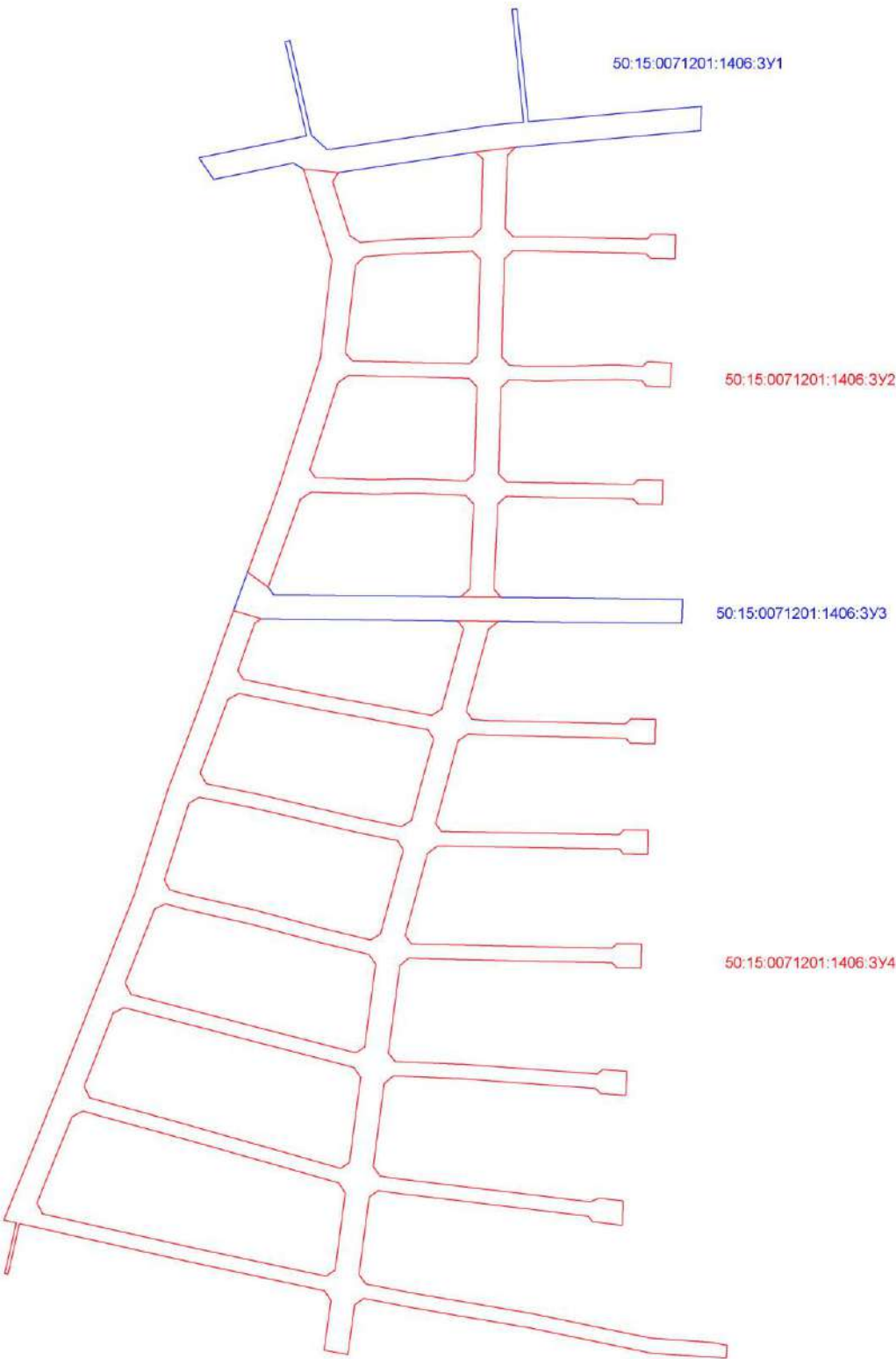


Схема раздела земельного участка с кадастровым номером: 50:15:0071201:1406



Управление Федеральной службы государственной регистрации, кадастра и картографии по Московской области
полное наименование органа регистрации прав


Выписки из Единого государственного реестра недвижимости об основных характеристиках и зарегистрированных правах на объект недвижимости

Сведения об основных характеристиках объекта недвижимости

В Единый государственный реестр недвижимости внесены следующие сведения:

Раздел 1 Лист 1

Земельный участок вид объекта недвижимости			
Лист № 1 раздела 1	Всего листов раздела 1: 1	Всего разделов: 3	Всего листов выписки: 4
28.06.2024г.			
Кадастровый номер:		50:15:0071201:2010	
Номер кадастрового квартала:		50:15:0071201	
Дата присвоения кадастрового номера:		18.06.2024	
Ранее присвоенный государственный учетный номер:		данные отсутствуют	
Местоположение:		Московская область, г Балашиха, Российская Федерация	
Площадь, м2:		5099 +/- 25	
Кадастровая стоимость, руб.		не определена	
Кадастровые номера расположенных в пределах земельного участка объектов недвижимости:		50:15:0000000:153937	
Категория земель:		Земли населенных пунктов	
Виды разрешенного использования:		для индивидуального жилищного строительства и размещения объектов делового, общественного и коммерческого назначения	
Статус записи об объекте недвижимости:		Сведения об объекте недвижимости имеют статус "актуальные"	
Особые отметки:		данные отсутствуют	
Получатель выписки:		Карасова Марина Михайловна, действующий(ая) на основании документа "" от имени заявителя Общество с ограниченной ответственностью УК "Резерв Эссет Менеджмент", 7718784153	

полное наименование должности	 ДОКУМЕНТ ПОДПИСАН ЭЛЕКТРОННОЙ ПОДПИСЬЮ Сертификат: 00B9030B7401C333303D3576ACD3C3425108 Выдан: ФЕДЕРАЛЬНАЯ СЛУЖБА ГОСУДАРСТВЕННОЙ РЕГИСТРАЦИИ, КАДАСТРА И КАРТОГРАФИИ Действителен: с 27.06.2023 по 19.09.2024	инициалы, фамилия
-------------------------------	--	-------------------

Раздел 2 Лист 2

Выписки из Единого государственного реестра недвижимости об основных характеристиках и зарегистрированных правах на объект недвижимости

Сведения о зарегистрированных правах


Земельный участок вид объекта недвижимости			
Лист № 1 раздела 2	Всего листов раздела 2: 2	Всего разделов: 3	Всего листов выписки: 4
28.06.2024г.			
Кадастровый номер:		50:15:0071201:2010	
1	Правообладатель (правообладатели):	1.1	Владельцы инвестиционных паев Закрытого паевого инвестиционного фонда недвижимости «Сельскохозяйственный» под управлением Общества с ограниченной ответственностью Управляющая компания «Резерв Эссет Менеджмент», данные о которых устанавливаются на основании данных лицевых счетов владельцев инвестиционных паев в реестре владельцев инвестиционных паев и счетов депо владельцев инвестиционных паев
	Сведения о возможности предоставления третьим лицам персональных данных физического лица:	1.1.1	данные отсутствуют
2	Вид, номер, дата и время государственной регистрации права:	2.1	Общая долевая собственность 50:15:0071201:2010-50/110/2024-1 18.06.2024 17:24:48
4	Ограничение прав и обременение объекта недвижимости:		
	4.1 вид:		Доверительное управление
	дата государственной регистрации:		18.06.2024 17:24:48
	номер государственной регистрации:		50:15:0071201:2010-50/110/2024-2
	срок, на который установлены ограничение прав и обременение объекта недвижимости:		Срок действия с 06.12.2011 по 01.09.2035
	лицо, в пользу которого установлены ограничение прав и обременение объекта недвижимости:		Общество с ограниченной ответственностью Управляющая компания "Резерв Эссет Менеджмент", ИНН: 7718784153, ОГРН: 1097746714317
	сведения о возможности предоставления третьим лицам персональных данных физического лица		данные отсутствуют
	основание государственной регистрации:		Правила доверительного управления Рентным закрытым паевым инвестиционным фондом "Сельскохозяйственный" под управлением общества с ограниченной ответственностью "Управляющая компания "Эверест Эссет Менеджмент", № 2271, выдан 06.12.2011
	сведения об осуществлении государственной регистрации сделки, права, ограничения права без необходимого в силу закона согласия третьего лица, органа:		данные отсутствуют

полное наименование должности	 ДОКУМЕНТ ПОДПИСАН ЭЛЕКТРОННОЙ ПОДПИСЬЮ Сертификат: 00B9030B7401C333303D3576ACD3C3425108 Выдан: ФЕДЕРАЛЬНАЯ СЛУЖБА ГОСУДАРСТВЕННОЙ РЕГИСТРАЦИИ, КАДАСТРА И КАРТОГРАФИИ Действителен: с 27.06.2023 по 19.09.2024	инициалы, фамилия
-------------------------------	---	-------------------



Лист 3

		Земельный участок		Лист 3
		вид объекта недвижимости		
Лист № 2 раздела 2		Всего листов раздела 2: 2	Всего разделов: 3	Всего листов выписки: 4
28.06.2024г.				
Кадастровый номер:		50:15:0071201:2010		
	сведения об управляющем залогом и о договоре управления залогом, если такой договор заключен для управления ипотекой;	данные отсутствуют		
	сведения о депозитарии, который осуществляет хранение обезличенной документарной закладной или электронной закладной;			
	ведения о внесении изменений или дополнений в регистрационную запись об ипотеке;			
5	Заявленные в судебном порядке права требования;	данные отсутствуют		
6	Сведения о возражении в отношении зарегистрированного права;	данные отсутствуют		
7	Сведения о возможности предоставления третьим лицам персональных данных физического лица	данные отсутствуют		
8	Сведения о наличии решения об изъятии объекта недвижимости для государственных и муниципальных нужд;	данные отсутствуют		
9	Сведения о невозможности государственной регистрации без личного участия правообладателя или его законного представителя;	данные отсутствуют		
10	Правопритязания и сведения о наличии поступивших, но не рассмотренных заявлений о проведении государственной регистрации права (перехода, прекращения права), ограничения права или обременения объекта недвижимости, сделки в отношении объекта недвижимости;	отсутствуют		
11	Сведения о невозможности государственной регистрации перехода, прекращения, ограничения права на земельный участок из земель сельскохозяйственного назначения;	данные отсутствуют		

ПОЛНОЕ НАИМенование ДОЛЖНОСТИ	 ДОКУМЕНТ ПОДПИСАН ЭЛЕКТРОННОЙ ПОДПИСЬЮ Сертификат: 0010105017401C3032B3576ACD5C3425108 Выдан: 04.04.2014 СЛУЖБА ГОСУДАРСТВЕННОЙ РЕГИСТРАЦИИ, КАДАСТРА И КАРТОГРАФИИ Действителен с 17.06.2023 по 18.06.2024	ИНИЦИАЛЫ, ФАМИЛИЯ
-------------------------------	--	-------------------

Раздел 3 Лист 4

Выписка из Единого государственного реестра недвижимости об основных характеристиках и зарегистрированных правах на объект недвижимости

Описание местоположения земельного участка

[illegible]

Передан через Диадок 24.01.2025 15:12 GMT+03:00


1ae8c4b3-794c-47b8-a898-f03c8c57c2cc

Страница 247 из 264



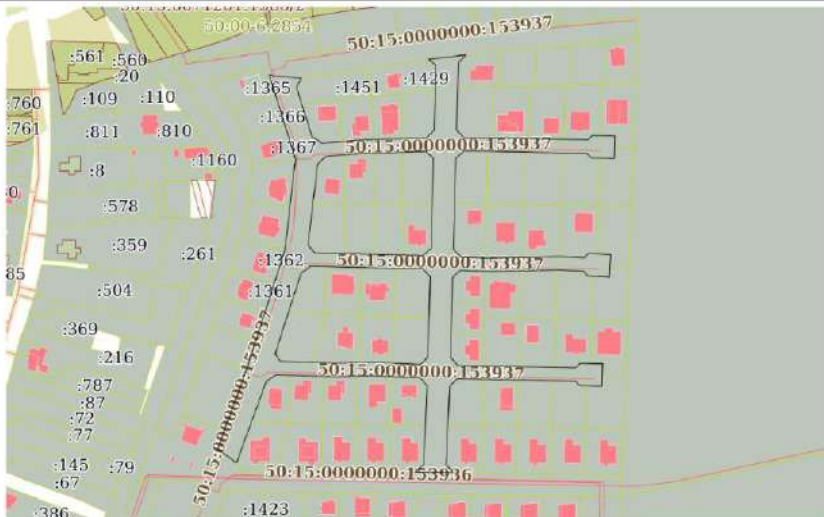

Раздел 1 Лист 1

Земельный участок			
вид объекта недвижимости			
Лист № 2 раздела 2	Всего листов раздела 2: 2	Всего разделов: 3	Всего листов выписки: 4
24.06.2024г.			
Кадастровый номер:		50:15:0071201:2011	
	сведения об управляющем залогом и о договоре управления залогом, если такой договор заключен для управления ипотекой;	данные отсутствуют	
	сведения о депозитарии, который осуществляет хранение обремененной документарной закладной или электронной закладной;		
	сведения о внесении изменений или дополнений в регистрационную запись об ипотеке;		
5	Заявленные в судебном порядке права требования;	данные отсутствуют	
6	Сведения о возражении в отношении зарегистрированного права;	данные отсутствуют	
7	Сведения о возможности предоставления третьим лицам персональных данных физического лица	данные отсутствуют	
8	Сведения о наличии решения об изъятии объекта недвижимости для государственных и муниципальных нужд;	данные отсутствуют	
9	Сведения о невозможности государственной регистрации без личного участия правообладателя или его законного представителя;	данные отсутствуют	
10	Правопритязания и сведения о наличии поступивших, но не рассмотренных заявлений о проведении государственной регистрации права (перехода, прекращения права), ограничения права или обременения объекта недвижимости, сделки в отношении объекта недвижимости;	отсутствуют	
11	Сведения о невозможности государственной регистрации перехода, прекращения, ограничения права на земельный участок из земель сельскохозяйственного назначения;	данные отсутствуют	

полное наименование должности	<div><div></div><div>ДОКУМЕНТ ПОДПИСАН ЭЛЕКТРОННОЙ ПОДПИСЬЮ Сертификат: 00B090507701C030302B3576ACD3C425108 Выдан: ФЕДЕРАЛЬНАЯ СЛУЖБА ГОСУДАРСТВЕННОЙ РЕГИСТРАЦИИ, КАДАСТРА И КАРТОГРАФИИ Действителен: с 27.06.2023 по 19.09.2024</div></div>	инициалы, фамилия
-------------------------------	--	-------------------

Раздел 3 Лист 4

Выписка из Единого государственного реестра недвижимости об основных характеристиках и зарегистрированных правах на объект недвижимости
Описание местоположения земельного участка

Земельный участок вид объекта недвижимости				
Лист № 1 раздела 3	Всего листов раздела 3: 1	Всего разделов: 3	Всего листов выписки: 4	
24.06.2024г.				
Кадастровый номер:		50:15:0071201:2011		
План (чертеж, схема) земельного участка				
				
Масштаб 1:3000		Условные обозначения:		
полное наименование должности		<div><div></div><div>ДОКУМЕНТ ПОДПИСАН ЭЛЕКТРОННОЙ ПОДПИСЬЮ Сертификат: 00B090507701C030302B3576ACD3C425108 Выдан: ФЕДЕРАЛЬНАЯ СЛУЖБА ГОСУДАРСТВЕННОЙ РЕГИСТРАЦИИ, КАДАСТРА И КАРТОГРАФИИ Действителен: с 27.06.2023 по 19.09.2024</div></div>	инициалы, фамилия	



Управление Федеральной службы государственной регистрации, кадастра и картографии по Московской области

Выписка из Единого государственного реестра недвижимости об основных характеристиках и зарегистрированных правах на объект недвижимости

Сведения об основных характеристиках объекта недвижимости

В Единый государственный реестр недвижимости внесены следующие сведения:

Раздел 1 Лист 1

Земельный участок			
вид объекта недвижимости			
Лист № 1 раздела 1	Всего листов раздела 1: 1	Всего разделов: 3	Всего листов выписки: 4
03.07.2024г.			
Кадастровый номер:		50:15:0071201:2012	
Номер кадастрового квартала:		50:15:0071201	
Дата присвоения кадастрового номера:		18.06.2024	
Ранее присвоенный государственный учетный номер:		данные отсутствуют	
Местоположение:		Московская область, г Балашиха, Российская Федерация	
Площадь, м2:		4269 +/- 23	
Кадастровая стоимость, руб.		9447681,21	
Кадастровые номера расположенных в пределах земельного участка объектов недвижимости:		50:15:0000000:153937, 50:15:0000000:148581	
Категория земель:		Земли населенных пунктов	
Виды разрешенного использования:		для индивидуального жилищного строительства и размещения объектов делового, общественного и коммерческого назначения	
Статус записи об объекте недвижимости:		Сведения об объекте недвижимости имеют статус "актуальные"	
Особые отметки:		данные отсутствуют	
Получатель выписки:		Карасова Марина Михайловна, действующий(ая) на основании документа "" от имени заявителя Общество с ограниченной ответственностью УК "Резерв Эссет Менеджмент", 7718784153	


полное наименование должности	 ДОКУМЕНТ ПОДПИСАН ЭЛЕКТРОННОЙ ПОДПИСЬЮ Сертификат: 00B9050B7401C33303D2B3576ACD3C3425108 Выдан: ФЕДЕРАЛЬНАЯ СЛУЖБА ГОСУДАРСТВЕННОЙ РЕГИСТРАЦИИ, КАДАСТРА И КАРТОГРАФИИ Действителен: с 27.06.2023 по 19.09.2024	инициалы, фамилия
-------------------------------	---	-------------------

Раздел 2 Лист 2

Выписка из Единого государственного реестра недвижимости об основных характеристиках и зарегистрированных правах на объект недвижимости

Сведения о зарегистрированных правах


Земельный участок			
вид объекта недвижимости			
Лист № 1 раздела 2	Всего листов раздела 2: 2	Всего разделов: 3	Всего листов выписки: 4
03.07.2024г.			
Кадастровый номер:		50:15:0071201:2012	
1	Правообладатель (правообладатели):	1.1	«Владельцы инвестиционных паев Закрытого паевого инвестиционного фонда недвижимости «Сельскохозяйственный» под управлением Общества с ограниченной ответственностью Управляющая компания «Резерв Эссет Менеджмент», данные о которых устанавливаются на основании данных лицевых счетов владельцев инвестиционных паев в реестре владельцев инвестиционных паев и счетов депо владельцев инвестиционных паев»
	Сведения о возможности предоставления третьим лицам персональных данных физического лица:	1.1.1	данные отсутствуют
2	Вид, номер, дата и время государственной регистрации права:	2.1	Общая долевая собственность 50:15:0071201:2012-50/110/2024-1 18.06.2024 17:24:48
4	Ограничение прав и обременение объекта недвижимости:		
	4.1 вид:		Доверительное управление
	дата государственной регистрации:		18.06.2024 17:24:48
	номер государственной регистрации:		50:15:0071201:2012-50/110/2024-2
	срок, на который установлены ограничение прав и обременение объекта недвижимости:		Срок действия с 06.12.2011 по 01.09.2035
	лицо, в пользу которого установлены ограничение прав и обременение объекта недвижимости:		Общество с ограниченной ответственностью Управляющая компания "Резерв Эссет Менеджмент", ИНН: 7718784153, ОГРН: 1097746714317
	сведения о возможности предоставления третьим лицам персональных данных физического лица		данные отсутствуют
	основание государственной регистрации:		Правила доверительного управления Рентным закрытым паевым инвестиционным фондом "Сельскохозяйственный" под управлением общества с ограниченной ответственностью "Управляющая компания "Эверест Эссет Менеджмент", № 2271, выдан 06.12.2011
	сведения об осуществлении государственной регистрации сделки, права, ограничения права без необходимого в силу закона согласия третьего лица, органа:		данные отсутствуют

полное наименование должности	 ДОКУМЕНТ ПОДПИСАН ЭЛЕКТРОННОЙ ПОДПИСЬЮ Сертификат: 00B9050B7401C33303D2B3576ACD3C3425108 Выдан: ФЕДЕРАЛЬНАЯ СЛУЖБА ГОСУДАРСТВЕННОЙ РЕГИСТРАЦИИ, КАДАСТРА И КАРТОГРАФИИ Действителен: с 27.06.2023 по 19.09.2024	инициалы, фамилия
-------------------------------	--	-------------------




Лист 3

Земельный участок	
вид объекта недвижимости	
Лист № 2 раздела 2	Всего листов раздела 2: 2
Всего разделов: 3	
Всего листов выписки: 4	
03.07.2024г.	
Кадастровый номер: 50:15:0071201:2012	
	сведения об управляющем залогом и о договоре управления залогом, если такой договор заключен для управления ипотекой:
	сведения о депозитарии, который осуществляет хранение обремененной документальной закладной или электронной закладной:
	ведения о внесении изменений или дополнений в регистрационную запись об ипотеке:
5	Заявленные в судебном порядке права требования:
6	Сведения о возражении в отношении зарегистрированного права:
7	Сведения о возможности предоставления третьим лицам персональных данных физического лица
8	Сведения о наличии решения об изъятии объекта недвижимости для государственных и муниципальных нужд:
9	Сведения о невозможности государственной регистрации без личного участия правообладателя или его законного представителя:
10	Правопритязания и сведения о наличии поступивших, но не рассмотренных заявлений о проведении государственной регистрации права (перехода, прекращения права), ограничения права или обременения объекта недвижимости, сделки в отношении объекта недвижимости:
11	Сведения о невозможности государственной регистрации перехода, прекращения, ограничения права на земельный участок из земель сельскохозяйственного назначения:

полное наименование должности	 ДОКУМЕНТ ПОДПИСАН ЭЛЕКТРОННОЙ ПОДПИСЬЮ Сертификат: 00B0900B7041C030302B3576ACD5C3425108 Выдан: ФЕДЕРАЛЬНАЯ СЛУЖБА ГОСУДАРСТВЕННОЙ РЕГИСТРАЦИИ, КАДАСТРА И КАРТОГРАФИИ Действителен: с 27.06.2023 по 19.09.2024	инициалы, фамилия
-------------------------------	--	-------------------

Раздел 3 Лист 4

Выписка из Единого государственного реестра недвижимости об основных характеристиках и зарегистрированных правах на объект недвижимости
Описание местоположения земельного участка

Земельный участок вид объекта недвижимости			
Лист № 1 раздела 3	Всего листов раздела 3: 1	Всего разделов: 3	Всего листов выписки: 4
03.07.2024г.			
Кадастровый номер:		50:15:0071201:2012	
План (чертеж, схема) земельного участка			
			
Масштаб 1:2000			
Условные обозначения:			
полное наименование должности		документ подписан электронной подписью	
		инициалы, фамилия	



Управление Федеральной службы государственной регистрации, кадастра и картографии по Московской области
полное наименование органа регистрации прав


Выписка из Единого государственного реестра недвижимости об основных характеристиках и зарегистрированных правах на объект недвижимости

Сведения об основных характеристиках объекта недвижимости

В Единый государственный реестр недвижимости внесены следующие сведения:

Раздел 1 Лист 1

Земельный участок вид объекта недвижимости			
Лист № 1 раздела 1	Всего листов раздела 1: 1	Всего разделов: 3	Всего листов выписки: 4
24.06.2024г.			
Кадастровый номер:		50:15:0071201:2013	
Номер кадастрового квартала:		50:15:0071201	
Дата присвоения кадастрового номера:		18.06.2024	
Ранее присвоенный государственный учетный номер:		данные отсутствуют	
Местоположение:		Московская область, г Балашиха, Российская Федерация	
Площадь, м2:		30870 +/- 61	
Кадастровая стоимость, руб.		не определена	
Кадастровые номера расположенных в пределах земельного участка объектов недвижимости:		50:15:0000000:153937	
Категория земель:		Земли населенных пунктов	
Виды разрешенного использования:		для индивидуального жилищного строительства и размещения объектов делового, общественного и коммерческого назначения	
Статус записи об объекте недвижимости:		Сведения об объекте недвижимости имеют статус "актуальные"	
Особые отметки:		данные отсутствуют	
Получатель выписки:		Карасова Марина Михайловна, действующий(ая) на основании документа "" от имени заявителя Общество с ограниченной ответственностью УК "Резерв Эссет Менеджмент", 7718784153	

полное наименование должности	 ДОКУМЕНТ ПОДПИСАН ЭЛЕКТРОННОЙ ПОДПИСЬЮ Сертификат: 00B9030B7401C333303D3576ACD3C425108 Выдан: ФЕДЕРАЛЬНАЯ СЛУЖБА ГОСУДАРСТВЕННОЙ РЕГИСТРАЦИИ, КАДАСТРА И КАРТОГРАФИИ Действителен: с 27.06.2023 по 19.09.2024	инициалы, фамилия
-------------------------------	---	-------------------

Раздел 2 Лист 2

Выписка из Единого государственного реестра недвижимости об основных характеристиках и зарегистрированных правах на объект недвижимости


Сведения о зарегистрированных правах

Земельный участок вид объекта недвижимости			
Лист № 1 раздела 2	Всего листов раздела 2: 2	Всего разделов: 3	Всего листов выписки: 4
24.06.2024г.			
Кадастровый номер:		50:15:0071201:2013	
1	Правообладатель (правообладатели):	1.1	Владельцы инвестиционных паев Закрытого паевого инвестиционного фонда недвижимости «Сельскохозяйственный» под управлением Общества с ограниченной ответственностью Управляющая компания «Резерв Эссет Менеджмент», данные о которых устанавливаются на основании данных лицевых счетов владельцев инвестиционных паев в реестре владельцев инвестиционных паев и счетов депо владельцев инвестиционных паев
	Сведения о возможности предоставления третьим лицам персональных данных физического лица:	1.1.1	данные отсутствуют
2	Вид, номер, дата и время государственной регистрации права:	2.1	Общая долевая собственность 50:15:0071201:2013-50/110/2024-1 18.06.2024 17:24:48
4	Ограничение прав и обременение объекта недвижимости:		
	4.1 вид:		Доверительное управление
	дата государственной регистрации:		18.06.2024 17:24:48
	номер государственной регистрации:		50:15:0071201:2013-50/110/2024-2
	срок, на который установлены ограничение прав и обременение объекта недвижимости:		Срок действия с 06.12.2011 по 01.09.2035
	лицо, в пользу которого установлены ограничение прав и обременение объекта недвижимости:		Общество с ограниченной ответственностью Управляющая компания "Резерв Эссет Менеджмент", ИНН: 7718784153, ОГРН: 1097746714317
	сведения о возможности предоставления третьим лицам персональных данных физического лица		данные отсутствуют
	основание государственной регистрации:		Правила доверительного управления Рентным закрытым паевым инвестиционным фондом "Сельскохозяйственный" под управлением общества с ограниченной ответственностью "Управляющая компания "Эверест Эссет Менеджмент", № 2271, выдан 06.12.2011
	сведения об осуществлении государственной регистрации сделки, права, ограничения права без необходимого в силу закона согласия третьего лица, органа:		данные отсутствуют

полное наименование должности	 ДОКУМЕНТ ПОДПИСАН ЭЛЕКТРОННОЙ ПОДПИСЬЮ Сертификат: 00B9030B7401C333303D3576ACD3C425108 Выдан: ФЕДЕРАЛЬНАЯ СЛУЖБА ГОСУДАРСТВЕННОЙ РЕГИСТРАЦИИ, КАДАСТРА И КАРТОГРАФИИ Действителен: с 27.06.2023 по 19.09.2024	инициалы, фамилия
-------------------------------	--	-------------------





Земельный участок			
вид объекта недвижимости			
Лист № 2 раздела 2	Всего листов раздела 2: 2	Всего разделов: 3	Всего листов выписки: 4
24.06.2024г.			
Кадастровый номер:		50:15:0071201:2013	
	сведения об управляющем залогом и о договоре управления залогом, если такой договор заключен для управления ипотекой;	данные отсутствуют	
	сведения о депозитарии, который осуществляет хранение обезличиваемой документарной закладной или электронной закладной;		
	сведения о внесении изменений или дополнений в регистрационную запись об ипотеке;		
5	Заявленные в судебном порядке права требования;	данные отсутствуют	
6	Сведения о возражении в отношении зарегистрированного права;	данные отсутствуют	
7	Сведения о возможности предоставления третьим лицам персональных данных физического лица	данные отсутствуют	
8	Сведения о наличии решения об изъятии объекта недвижимости для государственных и муниципальных нужд;	данные отсутствуют	
9	Сведения о невозможности государственной регистрации без личного участия правообладателя или его законного представителя;	данные отсутствуют	
10	Правопритязания и сведения о наличии поступивших, но не рассмотренных заявлений о проведении государственной регистрации права (перехода, прекращения права), ограничения права или обременения объекта недвижимости, сделки в отношении объекта недвижимости;	отсутствуют	
11	Сведения о невозможности государственной регистрации перехода, прекращения, ограничения права на земельный участок из земель сельскохозяйственного назначения;	данные отсутствуют	

полное наименование должности	<div><div></div><div>ДОКУМЕНТ ПОДПИСАН ЭЛЕКТРОННОЙ ПОДПИСЬЮ Сертификат: 00B090507701C1030D2B3576ACD3C425108 Выдан: ФЕДЕРАЛЬНАЯ СЛУЖБА ГОСУДАРСТВЕННОЙ РЕГИСТРАЦИИ, КАДАСТРА И КАРТОГРАФИИ Действителен: с 27.06.2023 по 19.09.2024</div></div>	инициалы, фамилия
-------------------------------	--	-------------------

Раздел 3 Лист 4

Выписка из Единого государственного реестра недвижимости об основных характеристиках и зарегистрированных правах на объект недвижимости
Описание местоположения земельного участка

Земельный участок			
вид объекта недвижимости			
Лист № 1 раздела 3	Всего листов раздела 3: 1	Всего разделов: 3	Всего листов выписки: 4
24.06.2024г.			
Кадастровый номер:		50:15:0071201:2013	
План (чертеж, схема) земельного участка			
			
Масштаб 1:5000		Условные обозначения:	
полное наименование должности		документ подписан электронной подписью	инициалы, фамилия



Общество с ограниченной ответственностью
Управляющая компания «Резерв Эссет Менеджмент»

Российская Федерация, 115432, г. Москва, проезд Проектируемый №4062-й, д. 6, стр. 1, пом.36
Тел: +7 (495) 221-64-50, e-mail: info@reserv-am.ru
ИНН 7718784153 КПП 785250001 ОГРН 1097746714317

Исх. № СЛХ-240125-01 от 24.01.2025

В Общество с ограниченной ответственностью
«Центр оценки инвестиций»

Общество с ограниченной ответственностью Управляющая компания «Резерв Эссет Менеджмент» (лицензия на осуществление деятельности по управлению инвестиционными фондами, паевыми инвестиционными фондами и негосударственными пенсионными фондами № 21-000-1-00700 от 18 февраля 2010 г., выданная Центральным Банком РФ) Д.У. Закрытым паевым инвестиционным фондом недвижимости «Сельскохозяйственный» (Правила доверительного управления ЗПИФ недвижимости «Сельскохозяйственный», зарегистрированные ФСФР России 06 декабря 2011 года за № 2271) под управлением Общества с ограниченной ответственностью Управляющая компания «Резерв Эссет Менеджмент» (местонахождение: 115432, г. Москва, Проезд Проектируемый 4062-й, дом 6, строение 1, помещение 36, ИНН 7718784153, КПП 785250001, ОГРН 1097746714317), настоящим сообщает, что при приобретении земельных участков проекта «Купавна Сити» покупатели также (отдельно от Договора купли-продажи) заключают с третьими лицами инвестиционный договор на создание объектов инфраструктуры поселка и вносят по нему взнос в размере **750 000 рублей 00 копеек** (для каждого отдельного участка, вне зависимости от его площади) и договор об оказании услуг по проведению сделки и вносят по нему плату в размере **90 000 рублей 00 копеек**.

Стоимость права на подключение (технологическое присоединение) к распределительному газопроводу среднего давления поселка, включена в цены предложений (оферт) земельных участков, а в дальнейшем и в цены Договоров купли-продажи земельных участков, в размере **70 000 рублей 00 копеек** (для каждого отдельного участка, вне зависимости от его площади).

С уважением,

Генеральный директор
ООО УК «РЭМ»
Д.У. ЗПИФ недвижимости «Сельскохозяйственный»



Борзова Е.В.





**МИНИСТЕРСТВО
ЭКОНОМИЧЕСКОГО РАЗВИТИЯ
РОССИЙСКОЙ ФЕДЕРАЦИИ**

**ФЕДЕРАЛЬНАЯ СЛУЖБА
ГОСУДАРСТВЕННОЙ РЕГИСТРАЦИИ,
КАДАСТРА И КАРТОГРАФИИ
(РОСРЕЕСТР)**

Чистопрудный бульвар, д. 6/19, стр. 1, Москва, 101000
тел. (495) 917-15-24, факс (495) 983-40-22
e-mail: rosreestr@rosreestr.ru, <http://www.rosreestr.ru>

Генеральному директору
ООО «Центр оценки инноваций»

Луценко Р.С.

ул. Ленинская, д. 2/6, кв. 33,
мкр. Юбилейный, г. Королёв,
Московская область, 141090

16.01.2020 № 07-00174/20
на № б/н от 14.01.2020

**ВЫПИСКА
из единого государственного реестра саморегулируемых организаций
оценщиков**

Полное наименование некоммерческой организации	Некоммерческое партнерство «САМОРЕГУЛИРУЕМАЯ ОРГАНИЗАЦИЯ АССОЦИАЦИИ РОССИЙСКИХ МАГИСТРОВ ОЦЕНКИ»
Официальное сокращенное наименование некоммерческой организации	НП «АРМО»
Место нахождения некоммерческой организации	115280, г. Москва, ул. Ленинская Слобода, д. 19
Руководитель некоммерческой организации (единоличный исполнительный орган)	Генеральный директор – Петровская Елена Владимировна
Дата включения сведений о некоммерческой организации в единый государственный реестр саморегулируемых организаций оценщиков	04.07.2007
Номер некоммерческой организации в едином государственном реестре саморегулируемых организаций оценщиков	0002

Начальник Управления по
контролю и надзору в сфере
саморегулируемых организаций

М.Г. Соколова

Павлова Татьяна Владимировна
(495) 531-08-00 (13-16)
отпечатано в 10-и экземплярах
экз. № -f





НЕКОММЕРЧЕСКОЕ ПАРТНЕРСТВО
"САМОРЕГУЛИРУЕМАЯ ОРГАНИЗАЦИЯ АССОЦИИ
РОССИЙСКИХ МАГИСТРОВ ОЦЕНКИ"

Включена Федеральной регистрационной службой России в единый государственный реестр
саморегулируемых организаций оценщиков 4 июля 2007 года за № 0002

СВИДЕТЕЛЬСТВО

о членстве в саморегулируемой организации оценщиков

15.11.2016

Дата

№ 3199-16

Номер свидетельства

Настоящим подтверждается, что

Чужмаков Игорь Александрович

(Ф.И.О. оценщика)

Паспорт Серия 46 01 № 051116 выдан ОТДЕЛОМ ВНУТРЕННИХ ДЕЛ ГОРОДА
ЮБИЛЕЙНОГО МОСКОВСКОЙ ОБЛАСТИ 21.05.2002

(данные документа, удостоверяющие личность)

НОУ ВПО "Международная академия оценки и консалтинга" диплом о профессиональной
переподготовке 772403000782 от 11.02.2016

(образовательное учреждение, серия, номер и дата выдачи документа о профессиональном образовании)

является членом Некоммерческого партнерства «САМОРЕГУЛИРУЕМАЯ
ОРГАНИЗАЦИЯ АССОЦИИ РОССИЙСКИХ МАГИСТРОВ ОЦЕНКИ»

№ по реестру 2063 от 15.11.2016 года

и на основании Федерального закона №135-ФЗ от 29.07.1998 г. «Об оценочной
деятельности в Российской Федерации» имеет право осуществлять оценочную
деятельность на территории Российской Федерации самостоятельно, занимаясь
частной практикой, а также на основании трудового договора между оценщиком и
юридическим лицом, которое соответствует требованиям установленным федеральным
законодательством.

Исполнительный
директор НП АРМО
Должность уполномоченного лица

Е.В. Петровская
(Ф.И.О.)



Москва

КВАЛИФИКАЦИОННЫЙ АТТЕСТАТ В ОБЛАСТИ ОЦЕНОЧНОЙ ДЕЯТЕЛЬНОСТИ

№ 040942-1

« 10 » июля 20 24 г.

Настоящий квалификационный аттестат в области оценочной
деятельности по направлению оценочной деятельности

«Оценка недвижимости»

выдан **Чужмакову Игорю Александровичу**

на основании решения федерального бюджетного учреждения
«Федеральный ресурсный центр»

от « 10 » июля 20 24 г. № 359

Директор _____ А.С. Бункин

Квалификационный аттестат выдается на три года и действует
до « 10 » июля 20 27 г.

АО «ОЦЕИОН», Москва 25211, т. 8-495-133-8772







ПОЛИС (ДОГОВОР) ОБЯЗАТЕЛЬНОГО СТРАХОВАНИЯ ОТВЕТСТВЕННОСТИ ОЦЕНЩИКА
№ 240005-035-000158 от 25.11.2024 г.

Настоящий Полис (Договор) обязательного страхования ответственности оценщика (далее – Договор и/или Договор страхования) заключен на основании устного заявления Страхователя и на основании «Правил страхования ответственности оценщиков», утвержденных Приказом ПАО «САК «ЭНЕРГОГАРАНТ» № 64 от 11 марта 2019 г. (далее – Правила страхования). Правила страхования также размещены на сайте Страховщика в информационно-телекоммуникационной сети Интернет по адресу: www.energogarant.ru.

Согласие Страхователя заключить настоящий Договор страхования на предложенных Страховщиком условиях подтверждается принятием от Страховщика настоящего Договора страхования и оплатой страховой премии в размере, предусмотренном настоящим Договором страхования.

1. Страховщик	ПАО «САК «ЭНЕРГОГАРАНТ» 115035, г. Москва, Садовническая наб., 23. ИНН/ КПП 7705041231 / 7705001001 r/c 40701810238360104005 в ПАО Сбербанк г. Москва к/с 30101810400000000225 БИК 044525225
2. Страхователь	Чужмаков Игорь Александрович Адрес: Московская обл., г. Королев, мкр. Юбилейный, ул. Героев Курсантов, д. 1А, кв. 110 Паспорт РФ 46 23 078023 Выдан (когда, кем): 26.04.2023 г., ГУ МВД России по Московской области, код подразделения 500-051
3. Объект страхования:	3.1. Объектом страхования по договору обязательного страхования ответственности оценщика при осуществлении оценочной деятельности являются имущественные интересы, связанные с риском ответственности оценщика по обязательствам, возникающим вследствие причинения ущерба заказчику, заключающему договор на проведение оценки, и (или) третьим лицам.
4. Страховой случай:	4.1. Страховым случаем по договору обязательного страхования ответственности оценщиков является (с учетом ограничений, перечисленных в главе 4 Правил) установленный вступившим в законную силу решением арбитражного суда или признанный страховщиком факт причинения ущерба заказчику и/или третьим лицам действиями (бездействием) оценщика в результате нарушения требований федеральных стандартов оценки, стандартов и правил оценочной деятельности, установленных саморегулируемой организацией оценщиков, членом которой являлся оценщик на момент причинения ущерба. 4.2. При наступлении страхового случая Страховщик возмещает: 4.2.1. убытки, причиненные заказчику, заключающему договор на проведение оценки, в том числе за нарушение договора на проведение оценки; 4.2.2. имущественный вред, причиненный третьим лицам вследствие использования итоговой величины рыночной или иной стоимости объекта оценки, указанной в отчете, подписанном оценщиком или оценщиками; 4.2.3. вред имуществу третьих лиц в результате нарушения требований Закона, федеральных стандартов оценки, иных нормативных правовых актов Российской Федерации в области оценочной деятельности, стандартов и правил оценочной деятельности. 4.3. Событие, имеющее признаки страхового, признается страховым случаем при выполнении следующих условий: <ul style="list-style-type: none"> • событие, в результате которого причинен ущерб заказчику, заключающему договор на проведение оценки, и/или третьим лицам произошло в отношении договоров по оценке, действие которых началось после вступления в силу настоящего Договора и отчеты по которым выданы до окончания действия настоящего Договора; • требования о возмещении причиненного ущерба предъявлены к Страхователю и Страховщику в течение действия договора страхования и/или срока исковой давности, установленного законодательством Российской Федерации.
5. Страховая сумма. Страховая премия.	5.1. Страховая сумма по настоящему Договору составляет: 100 000 000,00 (сто миллионов) рублей 00 коп. 5.2. Страховая премия в размере 35 500,00 (тридцать пять тысяч пятьсот) руб. 00 коп. уплачивается Страхователем одновременно путем перечисления денежных средств на расчетный счет или в кассу Страховщика в срок до 01 января 2025 г. 5.3. При неуплате (неполной уплате) страховой премии в установленный п. 5.2 срок настоящий Договор считается несостоявшимся. 5.4. Страховая защита распространяется только на те договоры по оценке, действие которых началось после вступления в силу настоящего Договора и отчеты по которым выданы до окончания действия настоящего Договора.
6. Срок действия договора	6.1. Срок действия настоящего Договора с 01 января 2025 г. по 31 декабря 2025 г. 6.2. Договор вступает в силу в 00 часов 00 минут дня, указанного в настоящем Договоре как дата начала его действия при условии поступления страховой премии в размере и сроки, указанные п.5.2 настоящего Договора. 6.3. Страховщик не несет ответственности за случаи, произошедшие до вступления в силу настоящего Договора и после срока окончания его действия.
7. Определение размера страховой выплаты	7.1. Страховое возмещение исчисляется в размере, предусмотренном действующем законодательством Российской Федерации о возмещении вреда и настоящим Договором страхования, в пределах страховой суммы и установленных лимитов ответственности. 7.2. В сумму страхового возмещения включаются: 7.2.1. реальный ущерб, причиненный Выгодоприобретателям, т.е. расходы, которое лицо, чье право нарушено, произвел или должно будет произвести для восстановления нарушенного права, связан-



	<p>ного с утратой или повреждением имущества;</p> <p>7.2.2. стоимость повторно оказанных оценочных услуг (в случае их некачественного оказания) для компенсации причиненного вреда, либо стоимость оказанной услуги (при расторжении договора на проведение оценки);</p> <p>7.2.3. расходы в целях предотвращения или уменьшения размера ущерба, ответственность за который возлагается на Страхователя - в порядке, предусмотренном законодательством РФ.</p>
8. Заключительные положения	<p>8.1. В случае расхождений условий настоящего Договора с условиями Правил страхования, преимущественную силу имеют условия настоящего Договора.</p> <p>8.2. Условия страхования, не урегулированные настоящим Договором, регулируются положениями Правил страхования и действующим законодательством.</p> <p>8.3. Страхователь подтверждает, что после ознакомления с Ключевым информационным документом (КИД), Правилами страхования, Условиями страхования, содержащимися с настоящим Полисе, согласен заключить этот договор на предложенных Страховщиком условиях, а также подтверждает, что он полностью информирован об условиях страхования, все условия страхования ему разъяснены и понятны. Дает согласие на обработку своих персональных данных, указанных в настоящем Полисе, в соответствии с Федеральным законом "О персональных данных" от 27.07.2006 г. № 152-ФЗ. Страхователь КИД и Правила страхования получил, с условиями страхования согласен.</p> <p>8.4. При мотивированном отказе Страхователя физического лица от Договора страхования в случае не предоставления, предоставления неполной или недостоверной информации о Договоре страхования в соответствии с требованиями Указания ЦБ РФ № 6109-У от 29.03.2022 года действие договора страхования прекращается. При этом Страховщик по требованию Страхователя возвращает Страхователю часть уплаченной страховой премии (страхового взноса) за неистекший срок действия страхования до окончания очередного оплаченного периода страхования, в срок, не превышающий 7 (Семи) рабочих дней со дня получения заявления Страхователя об отказе от Договора страхования. Возврат осуществляется при отсутствии в оплаченном периоде событий, имеющих признаки страхового случая.</p>
9. Особые положения	<p>9.1. Положение о полном исключении убытков, связанных с киберрисками.</p> <p>Настоящим Договором не покрываются какие-либо убытки, ущерб, ответственность, претензии, штрафы, пени, затраты или расходы любого характера, прямо или косвенно вызванные, вытекающие из или каким-либо образом связанные с любой:</p> <p>9.1.1. Кибератакой или Киберинцидентом, включая, помимо всех прочих, любые действия, предпринятые для контроля, предотвращения, подавления или исправления любой Кибератаки или Киберинцидента; или</p> <p>9.1.2. Утратой возможности эксплуатации, снижение функциональности, ремонт, замена, восстановление, воспроизведение, потеря или кража любых Данных, включая любую сумму, относящуюся к стоимости таких Данных; нарушение законодательства, касающегося конфиденциальности и / или личной информации / персональных данных; несанкционированным доступом или использованием любой личной информации / персональных данных, или конфиденциальной информации (кроме информации, которая на законных основаниях доступна в открытом доступе или является публичной, если только такая информация, которая является общедоступной, не стала уникально идентифицируемой посредством сбора и / или обработки), независимо от наличия любых других причин или событий, которые одновременно или в любой последовательности могли повлиять на убыток.</p> <p>В случае, если какая-либо часть настоящего исключения будет признана недействительной или не имеющей юридической силы, оставшаяся часть считается действительной в полном объеме.</p> <p>Компьютерная Система означает любой компьютер, оборудование, программное обеспечение, систему связи, электронное устройство (включая, помимо прочего, смартфон, ноутбук, планшет, портативное устройство), сервер, облако или микроконтроллер, включая любую подобную систему или любую конфигурацию из вышеупомянутых устройств, включая любые связанные с ними ввод, вывод, устройство хранения данных, сетевое оборудование или средство резервного копирования, принадлежащее или управляемое Страхователем (Застрахованными лицами) или любой другой стороной.</p> <p>Кибератака означает несанкционированное, умышленное или преступное деяние или серию связанных несанкционированных, умышленных или преступных деяний, независимо от времени или места их совершения, или угроза или ложная угроза совершения таких деяний, относящиеся к доступу, обработке, использованию или управлению какой-либо Компьютерной Системой.</p> <p>Киберинцидент означает:</p> <ul style="list-style-type: none"> - любую ошибку или упущение, или серию ошибок или упущений, относящихся к доступу, обработке, использованию или управлению какой-либо Компьютерной Системой; - любую частичную или полную недоступность или отказ, или серию связанных случаев недоступности или отказа, относящиеся к доступу, обработке, использованию или управлению какой-либо Компьютерной Системой; - перерыв / прерывание деятельности, вызванное случайным, непреднамеренным или неосторожным / небрежным действием или бездействием, ошибкой или упущением сотрудником, независимым подрядчиком/консультантом или сторонним поставщиком услуг при работе с или обслуживании Компьютерной системы, приводящими к полной или частичной недоступности Компьютерной системы; <p>Данные означают информацию, факты, концепции, коды или любую другую информацию, преобразованные в форму, пригодную для использования, доступа, обработки, передачи или хранения Компьютерной Системой.</p>
Приложения:	«Правила страхования ответственности оценщиков», утвержденных Приказом ПАО «САК «ЭНЕРГОГАРАНТ» № 64 от 11 марта 2019 г.

Договор оформлен Блиновой О.И.

Страховщик:
ПАО «САК «ЭНЕРГОГАРАНТ»
 Начальник отдела страхования ответственности
 и развития корпоративных продаж
 Департамента страхования ответственности
 и сельскохозяйственных рисков

М.П. Рудский С.Г./

На основании Доверенности № 62-13/510/24-с от 23.09.2024г.

Страховая Акционерная Компания
ЭНЕРГОГАРАНТ

**ПОЛИС (ДОГОВОР) ОБЯЗАТЕЛЬНОГО СТРАХОВАНИЯ ОТВЕТСТВЕННОСТИ ЮРИДИЧЕСКОГО ЛИЦА,
ЗАКЛЮЧИВШЕГО С ЗАКАЗЧИКОМ ДОГОВОР НА ПРОВЕДЕНИЕ ОЦЕНКИ**
№ 240005-035-000157 от 25.11.2024 г.

Настоящий Полис (Договор) обязательного страхования ответственности юридического лица, заключившего с заказчиком договор на проведение оценки (далее – Договор и/или Договор страхования) заключен на основании устного заявления Страхователя и на основании «Правил страхования ответственности оценщиков», утвержденных Приказом ПАО «САК «ЭНЕРГОГАРАНТ» № 64 от 11 марта 2019 г. (далее – Правила страхования). Правила страхования также размещены на сайте Страховщика в информационно-телекоммуникационной сети Интернет по адресу: www.energogarant.ru.

Согласие Страхователя заключить настоящий Договор страхования на предложенных Страховщиком условиях подтверждается принятием от Страховщика настоящего Договора страхования и оплатой страховой премии в размере, предусмотренном настоящим Договором страхования.

1. Страховщик	ПАО «САК «ЭНЕРГОГАРАНТ» 115035, г. Москва, Садовническая наб., 23. ИНН/ КПП 7705041231 / 7705001001 р/с 40701810238360104005 в ПАО Сбербанк г. Москва БИК 044525225 к/с 30101810400000000225
2. Страхователь	ООО «Центр оценки инвестиций» Адрес: 141090, Московская обл., г. Королев, мкр. Юбилейный, ул. Ленинская, д. 12, помещение 019 ИНН 5054011713 ОКПО 73058527 р/с 40702810400500000184 в АО «Банк ДОМ.РФ» г. Москва БИК 044583266 к/с 30101810345250000266 Генеральный директор Р.С.Луценко
3. Объект страхования:	3.1. Объектом страхования по договору обязательного страхования ответственности юридического лица, заключившего с заказчиком договор на проведение оценки, являются имущественные интересы, связанные с риском ответственности за нарушение договора на проведение оценки и за причинение вреда имуществу третьих лиц в результате нарушения Закона, федеральных стандартов оценки, иных нормативных правовых актов Российской Федерации в области оценочной деятельности, стандартов и правил оценочной деятельности.
4. Страховой случай:	4.1. Страховым случаем по договору обязательного страхования ответственности юридического лица, заключившего с заказчиком договор на проведение оценки (с учетом ограничений, перечисленных в главе 4 Правил) установленный вступившим в законную силу решением арбитражного суда или признанный страховщиком факт причинения юридическим лицом, заключившим с заказчиком договор на проведение оценки, вреда заказчику в результате нарушения договора на проведение оценки или имуществу третьих лиц в результате нарушения Закона, федеральных стандартов оценки, иных нормативных правовых актов Российской Федерации в области оценочной деятельности, стандартов и правил оценочной деятельности. 4.2. При наступлении страхового случая Страховщик возмещает: 4.2.1. убытки, причиненные заказчику, заключившему договор на проведение оценки, в том числе за нарушение договора на проведение оценки; 4.2.2. имущественный вред, причиненный третьим лицам вследствие использования итоговой величины рыночной или иной стоимости объекта оценки, указанной в отчете, подписанном оценщиком или оценщиками; 4.2.3. вред имуществу третьих лиц в результате нарушения требований Закона, федеральных стандартов оценки, иных нормативных правовых актов Российской Федерации в области оценочной деятельности, стандартов и правил оценочной деятельности. 4.3. Событие, имеющее признаки страхового, признается страховым случаем при выполнении следующих условий: <ul style="list-style-type: none"> • событие, в результате которого причинен ущерб заказчику, заключившему договор на проведение оценки, и/или третьим лицам произошло в отношении договоров по оценке, действие которых началось после вступления в силу настоящего Договора и отчеты по которым выданы до окончания действия настоящего Договора; • требования о возмещении причиненного ущерба предъявлены к Страхователю и Страховщику в течение действия договора страхования и/или срока исковой давности, установленного законодательством Российской Федерации.
5. Страховая сумма. Страховая премия.	5.1. Страховая сумма по настоящему Договору составляет: 500 000 000,00 (пятьсот миллионов) рублей 00 коп. 5.2. Страховая премия в размере 82 250,00 (восемьдесят две тысячи двести пятьдесят) рублей 00 коп. уплачивается Страхователем одновременно путем перечисления денежных средств на расчетный счет Страховщика в срок до 01 января 2025 г. 5.3. При неуплате (неполной уплате) страховой премии в установленный п. 5.2 срок настоящий Договор считается несостоявшимся. 5.4. Страховая защита распространяется только на те договоры по оценке, действие которых началось после вступления в силу настоящего Договора и отчеты по которым выданы до окончания действия настоящего Договора.
6. Срок действия договора	6.1. Срок действия настоящего Договора с 01 января 2025 г. по 31 декабря 2025 г. 6.2. Договор вступает в силу в 00 часов 00 минут дня, указанного в настоящем Договоре как дата начала его действия при условии поступления страховой премии в размере и сроки, указанные п.5.2 настоящего Договора. 6.3. Страховщик не несет ответственности за случаи, произошедшие до вступления в силу настоящего Договора и после срока окончания его действия.
7. Определение размера страховой выплаты	7.1. Страховое возмещение исчисляется в размере, предусмотренном действующем законодательством Российской Федерации о возмещении вреда и настоящим Договором страхования, в пределах страховой суммы и установленных лимитов ответственности. 7.2. В сумму страхового возмещения включаются:



	<p>7.2.1. реальный ущерб, причиненный Выгодоприобретателям, т.е. расходы, которое лицо, чье право нарушено, произвело или должно будет произвести для восстановления нарушенного права, связанного с утратой или повреждением имущества;</p> <p>7.2.2. стоимость повторно оказанных оценочных услуг (в случае их некачественного оказания) для компенсации причиненного вреда, либо стоимость оказанной услуги (при расторжении договора на проведение оценки);</p> <p>7.2.3. расходы в целях предотвращения или уменьшения размера ущерба, ответственность за который возлагается на Страхователя - в порядке, предусмотренном законодательством РФ.</p>
8. Заключительные положения	<p>8.1. В случае расхождений условий настоящего Договора с условиями Правил страхования, преимущественную силу имеют условия настоящего Договора.</p> <p>8.2. Условия страхования, не урегулированные настоящим Договором, регулируются положениями Правил страхования и действующим законодательством.</p> <p>8.3. Страхователь подтверждает, что после ознакомления с Ключевым информационным документом (КИД), Правилами страхования, Условиями страхования, содержащимися с настоящим Полисе, согласен заключить этот договор на предложенных Страховщиком условиях, а также подтверждает, что он полностью информирован об условиях страхования, все условия страхования ему разъяснены и понятны. Дает согласие на обработку своих персональных данных, указанных в настоящем Полисе, в соответствии с Федеральным законом "О персональных данных" от 27.07.2006 г. № 152-ФЗ. Страхователь КИД и Правила страхования получил, с условиями страхования согласен.</p> <p>8.4. При мотивированном отказе Страхователя физического лица от Договора страхования в случае не предоставления, предоставления неполной или недостоверной информации о Договоре страхования в соответствии с требованиями Указания ЦБ РФ № 6109-У от 29.03.2022 года действие договора страхования прекращается. При этом Страховщик по требованию Страхователя возвращает Страхователю часть уплаченной страховой премии (страхового взноса) за истекший срок действия страхования до окончания очередного оплаченного периода страхования, в срок, не превышающий 7 (Семи) рабочих дней со дня получения заявления Страхователя об отказе от Договора страхования. Возврат осуществляется при отсутствии в оплаченном периоде событий, имеющих признаки страхового случая.</p>
9. Особые положения	<p>9.1. Положение о полном исключении убытков, связанных с киберрисками.</p> <p>Настоящим Договором не покрываются какие-либо убытки, ущерб, ответственность, претензии, штрафы, пени, затраты или расходы любого характера, прямо или косвенно вызванные, вытекающие из или каким-либо образом связанные с любой:</p> <p>9.1.1. Кибератакой или Киберинцидентом, включая, помимо всех прочих, любые действия, предпринятые для контроля, предотвращения, подавления или исправления любой Кибератаки или Киберинцидента; или</p> <p>9.1.2. Утратой возможности эксплуатации, снижение функциональности, ремонт, замена, восстановление, воспроизведение, потеря или кража любых Данных, включая любую сумму, относящуюся к стоимости таких Данных; нарушение законодательства, касающегося конфиденциальности и / или личной информации / персональных данных; несанкционированным доступом или использованием любой личной информации / персональных данных, или конфиденциальной информации (кроме информации, которая на законных основаниях доступна в открытом доступе или является публичной, если только такая информация, которая является общедоступной, не стала уникально идентифицируемой посредством сбора и / или обработки), независимо от наличия любых других причин или событий, которые одновременно или в любой последовательности могли повлиять на убыток.</p> <p>В случае, если какая-либо часть настоящего исключения будет признана недействительной или не имеющей юридической силы, оставшаяся часть считается действительной в полном объеме.</p> <p>Компьютерная Система означает любой компьютер, оборудование, программное обеспечение, систему связи, электронное устройство (включая, помимо прочего, смартфон, ноутбук, планшет, портативное устройство), сервер, облако или микроконтроллер, включая любую подобную систему или любую конфигурацию из вышеупомянутых устройств, включая любые связанные с ними ввод, вывод, устройство хранения данных, сетевое оборудование или средство резервного копирования, принадлежащее или управляемое Страхователем (Застрахованными лицами) или любой другой стороной.</p> <p>Кибератака означает несанкционированное, умышленное или преступное деяние или серию связанных несанкционированных, умышленных или преступных деяний, независимо от времени или места их совершения, или угроза или ложная угроза совершения таких деяний, относящиеся к доступу, обработке, использованию или управлению какой-либо Компьютерной Системой.</p> <p>Киберинцидент означает:</p> <ul style="list-style-type: none"> - любую ошибку или упущение, или серию ошибок или упущений, относящихся к доступу, обработке, использованию или управлению какой-либо Компьютерной Системой; - любую частичную или полную недоступность или отказ, или серию связанных случаев недоступности или отказа, относящихся к доступу, обработке, использованию или управлению какой-либо Компьютерной Системой. - перерыв / прерывание деятельности, вызванное случайным, непреднамеренным или неосторожным / небрежным действием или бездействием, ошибкой или упущением сотрудником, независимым подрядчиком/консультантом или сторонним поставщиком услуг при работе с или обслуживании Компьютерной системы, приводящими к полной или частичной недоступности Компьютерной системы; <p>Данные означают информацию, факты, концепции, коды или любую другую информацию, преобразованные в форму, пригодную для использования, доступа, обработки, передачи или хранения Компьютерной Системой.</p>
Приложения:	Правила страхования ответственности оценщиков», утвержденных Приказом ПАО «САК «ЭНЕРГОГАРАНТ» № 64 от 11 марта 2019 г.

Договор оформлен Блинковой О.И.

Страховщик:
ПАО «САК «ЭНЕРГОГАРАНТ»
 Директор Департамента
 страхования ответственности и сельскохозяйственных рисков

М.П. Г.Р.Юрьева
 На основании Доверенности № 02-15/510/23-с от 26.11.2023 г.

В настоящем отчете пронумеровано,
прошнуровано, скреплено печатью и подписью
262 (Двести шестьдесят две) страницы.

Генеральный директор
ООО «Центр оценки инвестиций»

Луценко Р.С.





Документ подписан и передан через оператора ЭДО АО «ПФ «СКБ Контур»

Подписи отправителя:		Организация, сотрудник	Доверенность: рег. номер, период действия и статус	Сертификат: серийный номер, период действия	Дата и время подписания
		Общество с ограниченной ответственностью "Центр оценки инвестиций" Чужмаков Игорь Александрович	Не приложена при подписании	07ADE300DBB10784411CA1C907635C2C с 29.08.2024 16:38 по 29.08.2025 16:38 GMT+03:00	24.01.2025 15:12 GMT+03:00 Подпись соответствует файлу документа
		ООО "ЦЕНТР ОЦЕНКИ ИНВЕСТИЦИЙ" Луценко Роман Сергеевич, Генеральный директор	Не требуется для подписания	028F081E012CB2DEBC41647FC85AEEE2BF с 18.11.2024 20:11 по 18.02.2026 20:11 GMT+03:00	24.01.2025 15:13 GMT+03:00 Подпись соответствует файлу документа