

**Общество с ограниченной ответственностью  
«ЦЕНТР ОЦЕНКИ ИНВЕСТИЦИЙ»**

**«УТВЕРЖДАЮ»**

**Генеральный директор**

**ООО «Центр оценки инвестиций»**



**Р.С. Луценко**

**ОТЧЕТ № РЭМ/23-278**

**от 10 июля 2023 года**

**Оценка справедливой стоимости объектов недвижимости,  
входящих в состав активов Закрытого паевого  
инвестиционного фонда недвижимости  
«Сельскохозяйственный» под управлением  
Общества с ограниченной ответственностью  
Управляющая компания «Резерв Эссет Менеджмент»**

<b>Заказчик:</b>	Общество с ограниченной ответственностью Управляющая компания «Резерв Эссет Менеджмент» Д.У. Закрытым паевым инвестиционным фондом недвижимости «Сельскохозяйственный» под управлением Общества с ограниченной ответственностью Управляющая компания «Резерв Эссет Менеджмент»
<b>Исполнитель:</b>	Общество с ограниченной ответственностью «Центр оценки инвестиций»
<b>Цели и задачи оценки:</b>	Предполагаемое использование результата оценки - итоговой стоимости объекта (объектов) оценки для целей, предусмотренных ст. 37 Федерального закона «Об инвестиционных фондах» от 29.11.2001 г. № 156-ФЗ, Правилами доверительного управления Фондом и иными нормативными актами в сфере финансовых рынков, в том числе Указания Банка России № 3758-У от 25 августа 2015 года
<b>Основание для проведения оценщиком оценки объекта (объектов) оценки</b>	Дополнительное соглашение № 278 к Договору № УКЭ-11/02 о долгосрочном сотрудничестве и оказании услуг по оценке от 25 октября 2011 г.
<b>Дата проведения оценки:</b>	10 июля 2023 г.
<b>Дата составления отчета:</b>	10 июля 2023 г.

**г. Королёв МО, 2023 г.**

**СОДЕРЖАНИЕ ОТЧЕТА**

	Стр.
Сопроводительное письмо	3
I. ОБЩИЕ СВЕДЕНИЯ	4
1.1. Информация, содержащаяся в задании на оценку	4
1.2. Сведения об оценщике (оценщиках), проводившем (проводивших) оценку	7
1.3. Сведения о заказчике оценки	7
1.4. Сведения о юридическом лице, с которым оценщик (оценщики) заключил (заключили) трудовой договор	8
1.5. Сведения о независимости юридического лица, с которым оценщик заключил трудовой договор, и оценщика в соответствии с требованиями статьи 16 Федерального закона № 135-ФЗ «Об оценочной деятельности в Российской Федерации»	8
1.6. Информация обо всех привлеченных к проведению оценки и подготовке отчета об оценке внешних организациях и квалифицированных отраслевых специалистах	8
1.7. Указание на стандарты оценки для определения стоимости объекта оценки, методические рекомендации по оценке, разработанные в целях развития положений утвержденных федеральных стандартов оценки и одобренные советом по оценочной деятельности при Минэкономразвития России	8
1.8. Принятые при проведении оценки объекта оценки допущения и ограничения оценки в соответствии с пунктами 6 и 8 федерального стандарта оценки «Процесс оценки (ФСО III)», утвержденного приказом Минэкономразвития России от 14 апреля 2022 г. № 200, в том числе не отраженные в задании на оценку	10
1.9. Итоговая стоимость объекта оценки, ограничения и пределы применения полученного результата	11
1.10. Анализ выполнения принципов использования информации при проведении оценки	12
1.11. Методология определения справедливой стоимости	12
II. ОПИСАНИЕ ОБЪЕКТА (ОБЪЕКТОВ) ОЦЕНКИ	16
2.1. Общие положения	16
2.2. Описание имущественных прав, обременений, связанных с объектом (объектами) оценки	16
2.3. Описание количественных и качественных характеристик объекта (объектов) оценки	18
2.4. Описание текущего использования объекта (объектов) оценки	27
2.5. Описание других факторов и характеристик, относящихся к объекту (объектам) оценки	27
III АНАЛИЗ РЫНКА ОБЪЕКТА (ОБЪЕКТОВ) ОЦЕНКИ, ВНЕШНИХ ФАКТОРОВ, ВЛИЯЮЩИХ НА СТОИМОСТЬ ОБЪЕКТА (ОБЪЕКТОВ) ОЦЕНКИ	28
3.1. Общие положения	28
3.2. Анализ рынка недвижимости	28
IV. АНАЛИЗ НАИБОЛЕЕ ЭФФЕКТИВНОГО ИСПОЛЬЗОВАНИЯ	88
4.1. Анализ наиболее эффективного использования земельных участков как незастроенных	88
V. МЕТОДОЛОГИЯ ОЦЕНКИ	90
5.1. Общие положения	90
5.2. Основные понятия оценки	90
5.3. Общее описание методов оценки земельных участков	91
5.4. Согласование результатов оценки	98
VI. ОПИСАНИЕ ПРОЦЕССА ОЦЕНКИ ОБЪЕКТА (ОБЪЕКТОВ) ОЦЕНКИ	99
6.1. Выбор подходов и методов оценки	99
6.2. Расчет стоимости объекта (объектов) оценки сравнительным (рыночным) подходом	101
6.3. Расчет стоимости объекта (объектов) оценки доходным подходом	115
6.4. Согласование результатов оценки	115
VII. ВЫВОДЫ	116
VIII. ПЕРЕЧЕНЬ ЛИТЕРАТУРЫ И ИНЫХ ИСТОЧНИКОВ ДАННЫХ	117
ПРИЛОЖЕНИЕ 1	119
ПРИЛОЖЕНИЕ 2	170

**Генеральному директору  
Общества с ограниченной ответственностью  
Управляющая компания «Резерв Эссет Менеджмент»  
Д.У. Закрытым паевым инвестиционным фондом недвижимости  
«Сельскохозяйственный» под управлением  
Общества с ограниченной ответственностью  
Управляющая компания «Резерв Эссет Менеджмент»  
госпоже Борзовой Е.В.**

«10» июля 2023 г.

**Уважаемая Елена Валентиновна!**

В соответствии с Дополнительным соглашением № 278 к Договору № УКЭ-11/02 о долгосрочном сотрудничестве и оказании услуг по оценке от 25 октября 2011 г. специалистами ООО «Центр оценки инвестиций» проведена оценка справедливой стоимости объектов недвижимости – земельных участков, входящих в состав активов Закрытого паевого инвестиционного фонда недвижимости «Сельскохозяйственный» под управлением Общества с ограниченной ответственностью Управляющая компания «Резерв Эссет Менеджмент», в составе:

- земельный участок, категория земель: земли населенных пунктов, вид разрешенного использования: Малоэтажное строительство, в том числе блокированные жилые дома (таунхаусы), площадь 6 390 +/- 28 кв.м, адрес: Московская область, Ленинский муниципальный район, сельское поселение Молоковское, СХПК "Колхоз-племзавод им. М.Горького", в районе дер. Орлово, кадастровый номер: 50:21:0060403:5497;
- земельный участок, категория земель: земли населенных пунктов, вид разрешенного использования: Малоэтажное строительство, в том числе блокированные жилые дома (таунхаусы), площадь 3 989 +/- 22 кв.м, адрес: Московская область, Ленинский муниципальный район, сельское поселение Молоковское, СХПК "Колхоз-племзавод им. М.Горького", в районе дер. Орлово, кадастровый номер: 50:21:0060403:5499.

Оценка проведена по состоянию на 10 июля 2023 г.

ООО «Центр оценки инвестиций» отвечает требованиям Федерального закона «Об оценочной деятельности в Российской Федерации».

Сотрудник, проводивший оценку, является действительным членом саморегулируемой организации оценщиков в соответствии с требованиями действующего законодательства, и отвечает требованиям, предъявляемым к оценщикам пунктом 1.7. Указания Банка России от 25 августа 2015 года № 3758-У.

Гражданская ответственность оценщика и юридического лица, с которым оценщик заключил трудовой договор, застрахована ПАО «САК «ЭНЕРГОГАРАНТ».

Анализ исходной информации, рыночных данных необходимых для оценки, а также соответствующие расчеты представлены в разделах настоящего отчета, отдельные части которого не могут трактоваться отдельно, а только в связи с полным его текстом, с учетом всех принятых допущений и ограничений.

Указанный отчет об оценке выполнен в соответствии с Федеральным законом «Об оценочной деятельности в Российской Федерации» №135-ФЗ от 29.07.1998 г. (с изменениями и дополнениями), Федеральными стандартами оценки (далее – ФСО), введенными в действие Приказами Министерства экономического развития Российской Федерации (Минэкономразвития России) № 200 от 14.04.2022г. (ФСО I, II, III, IV, V, VI), № 611 от 25.09.2014г. (ФСО №7), Международным стандартом финансовой отчетности (IFRS) 13 «Оценка справедливой стоимости».

Результаты оценки могут быть использованы для целей, предусмотренных ст. 37 Федерального закона «Об инвестиционных фондах» от 29.11.2001 г. № 156-ФЗ, Правилами доверительного управления Фондом и иными нормативными актами в сфере финансовых рынков. Для указанных целей результаты оценки могут быть использованы в течение шести месяцев с даты оценки.

В результате проведенных исследований и расчетов установлено следующее.

**Итоговая величина справедливой стоимости объектов недвижимости – земельных участков, входящих в состав активов Закрытого паевого инвестиционного фонда недвижимости «Сельскохозяйственный» под управлением Общества с ограниченной ответственностью Управляющая компания «Резерв Эссет Менеджмент», по состоянию на дату оценки, с учетом принятых допущений и округлений, составляет:**

**13 271 000**

**(Тринадцать миллионов двести семьдесят одна тысяча)  
рублей,**

В том числе:

№ п/п	Кадастровый номер	Площадь, кв. м	Категория земель	Разрешенное использование	Итоговая величина стоимости, руб.
1	50:21:0060403:5497	6 390 +/- 28	земли населенных пунктов	малоэтажное строительство, в том числе блокированные жилые дома (таунхаусы)	2 939 000
2	50:21:0060403:5499	3 989 +/- 22	земли населенных пунктов	малоэтажное строительство, в том числе блокированные жилые дома (таунхаусы)	10 332 000

*Примечание: стоимость объектов оценки указана без учета налогов, которые могут быть исчислены на дату оценки (в соответствии с п. 1.4. Указания Банка России № 3758-У от 25 августа 2015 года).*



**Генеральный директор  
ООО «Центр оценки инвестиций»  
Р.С. Луценко**

**РАЗДЕЛ I. ОБЩИЕ СВЕДЕНИЯ****1.1. Информация, содержащаяся в задании на оценку**

Представленное ниже задание на оценку идентично заданию на оценку, которое является Приложением №1 к Дополнительному соглашению № 278 к Договору № УКЭ-11/02 о долгосрочном сотрудничестве и оказании услуг по оценке от 25 октября 2011 г.

**1. Объекты оценки, включая права на объекты оценки.**

Объектами оценки являются земельные участки, входящие в состав активов Закрытого паевого инвестиционного фонда недвижимости «Сельскохозяйственный» под управлением Общества с ограниченной ответственностью Управляющая компания «Резерв Эссет Менеджмент».

Перечень и характеристики земельных участков, которые являются объектами оценки, представлены в табл. 1.

**Таблица 1.****Перечень и характеристики земельных участков, которые являются объектами оценки**

№ п/п	Наименование объекта	Наличие коммуникаций	Балансовая стоимость на дату оценки, руб.
1	Земельный участок, категория земель: земли населенных пунктов, вид разрешенного использования: Малоэтажное строительство, в том числе блокированные жилые дома (таунхаусы), площадь 6 390 +/- 28 кв.м, адрес: Московская область, Ленинский муниципальный район, сельское поселение Молоковское, СХПК "Колхоз-племзавод им. М.Горького", в районе дер. Орлово, кадастровый номер: 50:21:0060403:5497	коммуникаций нет (по границе)	2 939 000
2	Земельный участок, категория земель: земли населенных пунктов, вид разрешенного использования: Малоэтажное строительство, в том числе блокированные жилые дома (таунхаусы), площадь 3 989 +/- 22 кв.м, адрес: Московская область, Ленинский муниципальный район, сельское поселение Молоковское, СХПК "Колхоз-племзавод им. М.Горького", в районе дер. Орлово, кадастровый номер: 50:21:0060403:5499	коммуникаций нет (по границе)	10 132 000

Состав объектов оценки – отдельных частей объекты оценки не имеют.

Права на объекты оценки - право общей долевой собственности владельцев инвестиционных паев Закрытого паевого инвестиционного фонда недвижимости «Сельскохозяйственный» под управлением Общества с ограниченной ответственностью Управляющая компания «Резерв Эссет Менеджмент».

Ограничения и обременения прав на объекты оценки, в том числе в отношении каждой из частей объектов оценки, представлены в табл. 2.

**Таблица 2.****Данные об ограничениях и обременениях прав на объекты оценки**

№ п/п	Кадастровый номер	Доверительное управление	Аренда	Прочие обременения, ограничения, особые условия использования (залог, ипотека и т.д.)
1	50:21:0060403:5497	есть	нет	отсутствуют, за исключением указанных в выписке из ЕГРН (при наличии таковых)
2	50:21:0060403:5499	есть	нет	отсутствуют, за исключением указанных в выписке из ЕГРН (при наличии таковых)

Объекты оценки не имеют других каких-либо зарегистрированных ограничений и обременений указанных прав, в том числе в виде залога, ипотеки и договоров аренды.

**2. Цель оценки.**

Цель оценки - предполагаемое использование результата оценки. Результатом оценки (итоговой стоимостью объектов оценки) является стоимость объектов, определенная на основе профессионального суждения оценщика для целей, предусмотренных ст. 37 Федерального закона «Об инвестиционных фондах» от 29.11.2001 г. № 156-ФЗ, Правилами доверительного управления Фондом и иными нормативными актами в сфере финансовых рынков, в том числе Указания Банка России № 3758-У от 25 августа 2015 года «Об определении стоимости чистых активов инвестиционных фондов, в том числе о порядке расчета среднегодовой стоимости чистых активов паевого инвестиционного фонда и чистых активов акционерного инвестиционного фонда, расчетной стоимости инвестиционных паев паевых инвестиционных фондов, стоимости имущества, переданного в оплату инвестиционных паев».

**3. Оценка проводится в соответствии:**

- с Федеральным законом от 29 июля 1998 г. N 135-ФЗ «Об оценочной деятельности в Российской Федерации» (последняя действующая редакция);



- с Федеральным законом от 29 ноября 2001 г. № 156-ФЗ «Об инвестиционных фондах» (последняя действующая редакция).

#### **4. Вид стоимости и предпосылки стоимости.**

Вид стоимости - справедливая стоимость в соответствии с Международным стандартом финансовой отчетности (IFRS) 13 «Оценка справедливой стоимости».

Указанный стандарт определяет понятие «справедливая стоимость» как цену, которая была бы получена при продаже актива или уплачена при передаче обязательства в ходе обычной сделки между участниками рынка на дату оценки (п. 9 МСФО (IFRS) 13).

Стоимость определяется без учета налогов, которые уплачиваются в соответствии с законодательством Российской Федерации или иностранного государства при приобретении и реализации указанных активов.

Предпосылки стоимости:

- предполагается сделка с объектами оценки;
- участники сделки или пользователи объектов являются неопределенными лицами (гипотетические участники);
- дата оценки – 10.07.2023 г.
- предполагаемое использование объектов – наиболее эффективное использование. Для целей настоящей оценки под наиболее эффективным использованием понимается текущее использование объектов оценки (п. 6 ФСО II, п. 17 ФСО II, п. 29 МСФО (IFRS) 13);
- характер сделки – добровольная сделка в типичных условиях.

Основания для установления предпосылок: вид стоимости «справедливая» подлежит определению в соответствии с целями оценки (Указание Центрального Банка Российской Федерации N 3758-У от 25 августа 2015 года).

#### **5. Дата оценки – 10.07.2023 г.**

#### **6. Специальные допущения, иные существенные допущения.**

Специальные допущения – отсутствуют.

Иные существенные допущения – при оценке объектов оценки учитывается право собственности на объекты оценки, скидки на фактическое право общей долевой собственности и доверительное управление не вводятся.

Стоимость объектов оценки определяется без учета стоимости затрат на инженерные коммуникации, инфраструктуру (дороги, ограждение, освещение), заключение сделки (заключение Договора купли продажи для каждого земельного участка) и без учета капитальных строений и сооружений, находящихся на оцениваемых земельных участках (при наличии таковых).

#### **7. Ограничения оценки.**

- Отчет об оценке достоверен лишь в полном объеме и лишь в указанных в нем целях, отдельные части отчета не могут являться самостоятельными документами.
- Оценщик не проводит юридическую экспертизу прав на оцениваемые объекты. Оцениваемые права собственности рассматриваются свободными от каких-либо претензий или ограничений, кроме ограничений, оговоренных в отчете об оценке.
- Оценщик предполагает отсутствие каких-либо скрытых фактов, влияющих на результат оценки; оценщик не несет ответственности ни за наличие таких скрытых фактов, ни за необходимость выявления таковых.
- Исходные данные (информация, показатели, характеристики и т.д.), использованные оценщиком при подготовке отчета и содержащиеся в отчете, были получены из надежных источников, которые, по мнению оценщика, являются достоверными. Тем не менее, оценщик не предоставляет гарантии или иные формы подтверждения их полной достоверности. Все использованные оценщиком в отчете данные, снабженные ссылками на источники информации, не могут рассматриваться как его собственные утверждения.
- Оценщик не принимает на себя никакой ответственности за изменение факторов (технических, физических и др. показателей), которые могут быть выявлены в отношении объектов оценки после предоставления информации заказчиком, на основе которой проводилась оценка.
- Заказчик гарантирует, что любая информация, суждения, аналитические разработки оценщика и другие материалы отчета будут использованы им исключительно в соответствии с целью оценки.
- Все прогнозы, сделанные в отчете об оценке, базируются на существующей рыночной ситуации на дату оценки. Однако эти предположения могут измениться с течением времени. Оценщик не несет ответственности за изменения социальных, экономических, юридических,

физических, природных и иных факторов, а также изменения местного или федерального законодательства, которые могут произойти после даты оценки и повлиять на рыночные факторы, и, таким образом, на стоимость объектов оценки.

- Мнение оценщика относительно стоимости объектов оценки действительно только на дату определения стоимости объектов оценки. Оценщик не принимает на себя никакой ответственности за изменение политических, экономических, юридических и иных факторов, которые могут возникнуть после этой даты и повлиять на рыночную ситуацию, и, как следствие, на стоимость объектов.
- Ни заказчик, ни оценочная компания, ни оценщик не могут использовать отчет иначе, чем это предусмотрено Договором № УКЭ-11/02 о долгосрочном сотрудничестве и оказании услуг по оценке от «25» октября 2011 г.
- Отчет об оценке содержит профессиональное мнение оценщика относительно стоимости объектов оценки и не является гарантией того, что объекты будут проданы на свободном рынке по цене, равной стоимости объектам, указанной в данном отчете.
- Будущее сопровождение проведенной оценки, в том числе дача показаний и явка в суд, не требуется от оценщика, если предварительные договоренности по данному вопросу не были достигнуты заранее в письменной форме.
- Заказчик принимает на себя обязательство заранее освободить оценочную компанию и оценщика от всякого рода расходов и материальной ответственности, происходящих из иска третьих лиц, вследствие легального использования отчета об оценке, кроме случаев, когда окончательным судебным порядком определено, что возникшие убытки, потери и задолженности явились следствием мошенничества, халатности или умышленно неправомерных действий со стороны оценочной компании или оценщика в процессе оказания услуг по проведению оценки и/или подготовке отчета об оценке.
- От оценщика не требуется давать показания или появляться в суде или других уполномоченных органах, вследствие проведения оценки объектов оценки, иначе как по официальному вызову суда или других уполномоченных органов.
- Все расчеты в рамках отчета об оценке проводятся с использованием встроенных средств программы Excel из пакета Microsoft Office. Результаты расчетов приводятся в удобной для восприятия форме (используются округления).
- Определение стоимости объектов оценки предполагает, что текущее использование объектов оценки является их наиболее эффективным использованием.
- Объекты оценки не обладают какими-либо скрытыми дефектами, кроме оговоренных в отчете об оценке, которые могут повлиять на их стоимость.

#### **8. Ограничения на использование, распространение и публикацию отчета об оценке объекта оценки.**

Отчет об оценке может быть использован заказчиком:

- для расчета стоимости чистых активов паевого инвестиционного фонда;
- для совершения сделок с имуществом, составляющим паевой инвестиционный фонд.

Для указанных целей отчет об оценке может быть использован в течение шести месяцев с даты оценки.

Ни заказчик, ни оценочная компания, ни оценщик не могут использовать отчет иначе, чем это предусмотрено настоящим Дополнительным соглашением. Отчет или какая-либо его часть не могут быть предоставлены заказчиком для использования в целях рекламы, для мероприятий по связям с общественностью без предварительного письменного согласования с оценочной компанией.

#### **9. Форма составления отчета об оценке.**

Отчет составляется в форме документа на бумажном носителе, либо в форме электронного документа (файла) в формате \*.pdf, подписанного усиленной квалифицированной электронной подписью оценщика, подготовившего отчет об оценке, и усиленной квалифицированной электронной подписью единоличного исполнительного органа оценочной компании. В случае передачи заказчику отчета об оценке в форме документа на бумажном носителе отчет об оценке предоставляется также в форме электронного документа (файла) в формате \*.pdf.

#### **10. Форма представления итоговой стоимости.**

Результат оценки (итоговая стоимость объекта оценки) должен быть представлен:

- в виде числа (являться результатом математического округления);
- валюта – рубль Российской Федерации.

#### **11. Специфические требования к отчету об оценке.**

Отчет об оценке должен быть составлен оценщиком, в отношении которого со стороны саморегулируемых организаций оценщиков не применялись в течение двух лет в количестве двух и более раз меры дисциплинарного воздействия, не имеется неснятых или непогашенных мер дисциплинарного воздействия, предусмотренных Федеральным законом от 29 июля 1998 г. N 135-ФЗ «Об оценочной деятельности в Российской Федерации», а также внутренними документами саморегулируемых организаций оценщиков, и стаж осуществления оценочной деятельности которого составляет не менее трех лет на дату оценки, наличие у оценщика непрерывного членства в саморегулируемой организации оценщиков в течение двух лет на дату оценки.

## 1.2. Сведения об оценщике (оценщиках), проводившем (проводивших) оценку

Общие сведения об оценщике	<p><b>Чужмаков Игорь Александрович</b> - действительный член саморегулируемой организации оценщиков Некоммерческое партнерство «САМОРЕГУЛИРУЕМАЯ ОРГАНИЗАЦИЯ АССОЦИАЦИИ РОССИЙСКИХ МАГИСТРОВ ОЦЕНКИ».</p> <p>Свидетельство о членстве в саморегулируемой организации оценщиков № 3199-16 от 15.11.2016 г. (регистрационный № 2063 от 15.11.2016 г.).</p> <p>Параметры документа о профессиональном образовании: Негосударственное образовательное учреждение высшего профессионального образования «Международная академия оценки и консалтинга», диплом о профессиональной переподготовке 772403000782, регистрационный номер 3442, дата выдачи 11.02.2016 г.</p> <p>Квалификационный аттестат «Оценка недвижимости» № 025682-1 от 22.07.2021 г., квалификационный аттестат «Оценка движимого имущества» № 025683-2 от 22.07.2021 г.</p> <p>Стаж работы оценщиком с 2016 года.</p> <p>Заклучен трудовой договор с ООО «Центр оценки инвестиций».</p>
Номер контактного телефона оценщика	+7 (495) 229 – 49 - 71
Почтовый адрес оценщика	141091, Московская область, г. Королёв, микрорайон Юбилейный, ул. Героев Курсантов, д. 1А, кв. 110.
Адрес электронной почты оценщика	<a href="mailto:chuzhnikov@ramb-price.ru">chuzhnikov@ramb-price.ru</a>
Сведения об обязательном страховании ответственности оценщика	<p>Полис обязательного страхования ответственности оценщика № 220005-035-000163 от 21.11.2022 г., выдан ПАО «САК «ЭНЕРГОГАРАНТ». Срок действия договора (срок страхования) с 01.01.2023 г. по 31.12.2023 г. Страховая сумма 100 000 000 (Сто миллионов) рублей.</p>
Наименование саморегулируемой организации оценщиков (СРО)	Некоммерческое партнерство «САМОРЕГУЛИРУЕМАЯ ОРГАНИЗАЦИЯ АССОЦИАЦИИ РОССИЙСКИХ МАГИСТРОВ ОЦЕНКИ», включена в единый государственный реестр саморегулируемых организаций оценщиков за № 0002 от 04 июля 2007 г.
Адрес саморегулируемой организации оценщиков (СРО)	107023, г. Москва, ул. Буженинова, д. 30 с. 3, 2 этаж
Почтовый адрес саморегулируемой организации оценщиков (СРО)	115184, г. Москва, а/я 10.

## 1.3. Сведения о заказчике оценки

Организационно правовая форма и полное наименование	Общество с ограниченной ответственностью Управляющая компания «Резерв Эссет Менеджмент» Д.У. Закрытым паевым инвестиционным фондом недвижимости «Сельскохозяйственный» под управлением Общества с ограниченной ответственностью Управляющая компания «Резерв Эссет Менеджмент»
Основной государственный регистрационный номер	1097746714317
Дата присвоения ОГРН	16.11.2009 г.
Место нахождения	115432, г. Москва, Проезд Проектируемый 4062-й, дом 6, строение 1, комната 36

**1.4. Сведения о юридическом лице, с которым оценщик (оценщики) заключил (заключили) трудовой договор**

Организационно правовая форма и полное наименование	Общество с ограниченной ответственностью «Центр оценки инвестиций»
Основной государственный регистрационный номер	1045003366550
Дата присвоения ОГРН	19.08.2004 г
Место нахождения	141090, Московская область, г. Королёв, микрорайон Юбилейный, ул. Ленинская, д. 12, пом. 019
Сведения об обязательном страховании ответственности юридического лица	Полис обязательного страхования ответственности юридического лица № 220005-035-000162 от 21.11.2022 г., выдан ПАО «САК «ЭНЕРГОГАРАНТ». Срок действия договора (срок страхования) с 01.01.2023 г. по 31.12.2023 г. Страховая сумма 500 000 000 (Пятьсот миллионов) рублей.

**1.5. Сведения о независимости юридического лица, с которым оценщик заключил трудовой договор, и оценщика в соответствии с требованиями статьи 16 Федерального закона № 135-ФЗ «Об оценочной деятельности в Российской Федерации»**

Юридическое лицо, с которым оценщик заключил трудовой договор, подтверждает, что не имеет имущественного интереса в объекте (объектах) оценки и (или) не является аффилированным лицом заказчика.

Размер денежного вознаграждения юридического лица, с которым оценщик заключил трудовой договор, за проведение оценки объекта (объектов) оценки не зависит от итоговой величины стоимости объекта (объектов) оценки, указанной в настоящем отчете об оценке.

Оценщик не является учредителем, собственником, акционером, должностным лицом или работником юридического лица - заказчика, лицом, имеющим имущественный интерес в объекте (объектах) оценки. Оценщик не состоит с указанными лицами в близком родстве или свойстве.

Оценщик не имеет в отношении объекта (объектов) оценки вещных или обязательственных прав вне договора и не является участником (членом) или кредитором юридического лица – заказчика, равно как и заказчик не является кредитором или страховщиком оценщика.

Размер оплаты оценщику за проведение оценки объекта (объектов) оценки не зависит от итоговой величины стоимости объекта (объектов) оценки, указанной в настоящем отчете об оценке.

**1.6. Информация обо всех привлеченных к проведению оценки и подготовке отчета об оценке внешних организациях и квалифицированных отраслевых специалистах**

Для проведения настоящей оценки и подготовке настоящего отчета об оценке внешние организации и квалифицированные отраслевые специалисты не привлекались.

**1.7. Указание на стандарты оценки для определения стоимости объекта оценки, методические рекомендации по оценке, разработанные в целях развития положений утвержденных федеральных стандартов оценки и одобренные советом по оценочной деятельности при Минэкономразвития России**

[Перечень Федеральных стандартов оценки, регламентирующих оценочную деятельность в РФ.](#)

Согласно статьи 15 Федерального закона об оценочной деятельности №135-ФЗ от 29.07.1998 г. оценщик обязан соблюдать требования Федерального закона об оценочной деятельности, федеральных стандартов оценки, иных нормативных правовых актов Российской Федерации в области оценочной деятельности, а также требования стандартов и правил оценочной деятельности, утвержденных саморегулируемой организацией оценщиков, членом которой он является.

По состоянию на дату оценки введены в действие следующие федеральные стандарты оценки:

1. Федеральный стандарт оценки «Структура федеральных стандартов оценки и основные понятия, используемые в федеральных стандартах оценки (ФСО I)», утвержденный приказом Минэкономразвития России № 200 от 14 апреля 2022 г. «Об утверждении федеральных стандартов оценки и о внесении изменений в некоторые приказы Минэкономразвития России о федеральных стандартах оценки».

2. Федеральный стандарт оценки «Виды стоимости (ФСО II)», утвержденный приказом Минэкономразвития России № 200 от 14 апреля 2022 г. «Об утверждении федеральных стандартов оценки и о внесении изменений в некоторые приказы Минэкономразвития России о федеральных стандартах оценки».

3. Федеральный стандарт оценки «Процесс оценки (ФСО III)», утвержденный приказом Минэкономразвития России № 200 от 14 апреля 2022 г. «Об утверждении федеральных стандартов оценки и о внесении изменений в некоторые приказы Минэкономразвития России о федеральных стандартах оценки».
4. Федеральный стандарт оценки «Задание на оценку (ФСО IV)», утвержденный приказом Минэкономразвития России № 200 от 14 апреля 2022 г. «Об утверждении федеральных стандартов оценки и о внесении изменений в некоторые приказы Минэкономразвития России о федеральных стандартах оценки».
5. Федеральный стандарт оценки «Подходы и методы оценки (ФСО V)», утвержденный приказом Минэкономразвития России № 200 от 14 апреля 2022 г. «Об утверждении федеральных стандартов оценки и о внесении изменений в некоторые приказы Минэкономразвития России о федеральных стандартах оценки».
6. Федеральный стандарт оценки «Отчет об оценке (ФСО VI)», утвержденный приказом Минэкономразвития России № 200 от 14 апреля 2022 г. «Об утверждении федеральных стандартов оценки и о внесении изменений в некоторые приказы Минэкономразвития России о федеральных стандартах оценки».
7. Федеральный стандарт оценки «Порядок проведения экспертизы, требования к экспертному заключению и порядку его утверждения (ФСО № 5)», утвержденный приказом Минэкономразвития России № 328 от 4 июля 2011 г. «Об утверждении федерального стандарта оценки «Виды экспертизы, порядок ее проведения, требования к экспертному заключению и порядку его утверждения (ФСО № 5)», с изменениями, утвержденными Приказом Министерства экономического развития Российской Федерации (Минэкономразвития России) № 200 от 14 апреля 2022 г.
8. Федеральный стандарт оценки «Оценка недвижимости (ФСО № 7)», утвержденный приказом Минэкономразвития России № 611 от 25 сентября 2014 г. «Об утверждении Федерального стандарта оценки «Оценка недвижимости (ФСО № 7)», с изменениями, утвержденными Приказом Министерства экономического развития Российской Федерации (Минэкономразвития России) № 200 от 14 апреля 2022 г.
9. Федеральный стандарт оценки «Оценка бизнеса (ФСО № 8)», утвержденный приказом Минэкономразвития России № 326 от 01 июня 2015 г. «Об утверждении Федерального стандарта оценки «Оценка бизнеса (ФСО № 8)», с изменениями, утвержденными Приказом Министерства экономического развития Российской Федерации (Минэкономразвития России) № 200 от 14 апреля 2022 г.
10. Федеральный стандарт оценки «Оценка для целей залога (ФСО № 9)», утвержденный приказом Минэкономразвития России № 327 от 01 июня 2015 г. «Об утверждении Федерального стандарта оценки «Оценка для целей залога (ФСО № 9)», с изменениями, утвержденными Приказом Министерства экономического развития Российской Федерации (Минэкономразвития России) № 200 от 14 апреля 2022 г.
11. Федеральный стандарт оценки «Оценка стоимости машин и оборудования (ФСО № 10)», утвержденный приказом Минэкономразвития России № 328 от 01 июня 2015 г. «Об утверждении Федерального стандарта оценки «Оценка стоимости машин и оборудования (ФСО № 10)», с изменениями, утвержденными Приказом Министерства экономического развития Российской Федерации (Минэкономразвития России) № 200 от 14 апреля 2022 г.
12. Федеральный стандарт оценки «Оценка нематериальных активов и интеллектуальной собственности (ФСО № 11)», утвержденный приказом Минэкономразвития России № 385 от 22 июня 2015 г. «Об утверждении Федерального стандарта оценки «Оценка нематериальных активов и интеллектуальной собственности (ФСО № 11)», с изменениями, утвержденными Приказом Министерства экономического развития Российской Федерации (Минэкономразвития России) № 200 от 14 апреля 2022 г.

#### Применяемые стандарты.

Указанные выше федеральные стандарты оценки можно разделить на две группы:

- первая группа – общие стандарты оценки (ФСО I, II, III, IV, V, VI, ФСО № 5), определяющие общие требования к порядку проведения оценки всех видов объектов оценки и экспертизе отчетов об оценке;
- вторая группа – специальные стандарты оценки (ФСО №№ 7-11), которые определяют дополнительные требования к порядку проведения оценки, в том числе для отдельных видов объектов оценки (недвижимости, машин и оборудования, бизнеса, нематериальных активов и интеллектуальной собственности).

В соответствии с федеральным стандартом оценки «Структура федеральных стандартов оценки и основные понятия, используемые в федеральных стандартах оценки (ФСО I)», утвержденным приказом Минэкономразвития России № 200 от 14 апреля 2022 г, до момента принятия специальных стандартов оценки, предусмотренных программой разработки федеральных стандартов оценки и



внесения изменений в федеральные стандарты оценки, утвержденной приказом Минэкономразвития России от 30 декабря 2020 г. N 884, приоритет имеют нормы общих стандартов оценки ФСО I - ФСО VI.

Учитывая вид объекта (объектов) оценки и цели оценки, при проведении настоящей оценки применялись следующие стандарты:

1. Федеральный стандарт оценки «Структура федеральных стандартов оценки и основные понятия, используемые в федеральных стандартах оценки (ФСО I)», утвержденный Приказом Министерства экономического развития Российской Федерации (Минэкономразвития России) № 200 от 14 апреля 2022 г. «Об утверждении федеральных стандартов оценки и о внесении изменений в некоторые приказы Минэкономразвития России о федеральных стандартах оценки».
2. Федеральный стандарт оценки «Виды стоимости (ФСО II)», утвержденный Приказом Министерства экономического развития Российской Федерации (Минэкономразвития России) № 200 от 14 апреля 2022 г. «Об утверждении федеральных стандартов оценки и о внесении изменений в некоторые приказы Минэкономразвития России о федеральных стандартах оценки».
3. Федеральный стандарт оценки «Процесс оценки (ФСО III)», утвержденный Приказом Министерства экономического развития Российской Федерации (Минэкономразвития России) № 200 от 14 апреля 2022 г. «Об утверждении федеральных стандартов оценки и о внесении изменений в некоторые приказы Минэкономразвития России о федеральных стандартах оценки».
4. Федеральный стандарт оценки «Задание на оценку (ФСО IV)», утвержденный Приказом Министерства экономического развития Российской Федерации (Минэкономразвития России) № 200 от 14 апреля 2022 г. «Об утверждении федеральных стандартов оценки и о внесении изменений в некоторые приказы Минэкономразвития России о федеральных стандартах оценки».
5. Федеральный стандарт оценки «Подходы и методы оценки (ФСО V)», утвержденный Приказом Министерства экономического развития Российской Федерации (Минэкономразвития России) № 200 от 14 апреля 2022 г. «Об утверждении федеральных стандартов оценки и о внесении изменений в некоторые приказы Минэкономразвития России о федеральных стандартах оценки».
6. Федеральный стандарт оценки «Отчет об оценке (ФСО VI)», утвержденный Приказом Министерства экономического развития Российской Федерации (Минэкономразвития России) № 200 от 14 апреля 2022 г. «Об утверждении федеральных стандартов оценки и о внесении изменений в некоторые приказы Минэкономразвития России о федеральных стандартах оценки».
7. Федеральный стандарт оценки «Оценка недвижимости (ФСО № 7)», утвержденный Приказом Министерства экономического развития Российской Федерации (Минэкономразвития России) № 611 от 25 сентября 2014 г. «Об утверждении Федерального стандарта оценки «Оценка недвижимости (ФСО № 7)».
8. Международный стандарт финансовой отчетности (IFRS) 13 «Оценка справедливой стоимости».
9. Стандарты и правила оценочной деятельности, утвержденные саморегулируемой организацией оценщиков, действительным членом которой является проводивший оценку оценщик.

[Перечень методических рекомендаций по оценке, разработанных в целях развития положений утвержденных федеральных стандартов оценки и одобренных советом по оценочной деятельности при Минэкономразвития России](#)

По состоянию на дату оценки советом по оценочной деятельности при Минэкономразвития России одобрены к применению следующие методические рекомендации по оценке:

1. «Методические рекомендации по оценке объектов недвижимости, отнесенных в установленном порядке к объектам культурного наследия» (заседание от 23 июня 2015 г.).

В связи с тем, что объект (объекты) оценки не относится (относятся) к понятию «объекты культурного наследия», то в рамках настоящего отчета указанные методические рекомендации не использовались.

**1.8. Принятые при проведении оценки объекта оценки допущения и ограничения оценки в соответствии с пунктами 6 и 8 федерального стандарта оценки «Процесс оценки (ФСО III)», утвержденного приказом Минэкономразвития России от 14 апреля 2022 г. № 200, в том числе не отраженные в задании на оценку**

Основные допущения и ограничения, принятые при проведении оценки объекта (объектов) оценки, представлены в задании на оценку. Дополнительно к указанным в задании на оценку допущениям и ограничениям, при проведении настоящей оценки, были приняты следующие допущения и ограничения:

- условия финансирования предполагаемой сделки с объектом (объектами) оценки – полная, единовременная оплата;
- условия продажи – розничная продажа объекта (объектов) оценки;

- оценщику не были предоставлены официальные документы, характеризующие экологическую обстановку на дату проведения оценки, непосредственно в районе нахождения оцениваемых объектов. Таким образом, согласно п. 7 «Общие требования к проведению оценки (ФСО №7)» при выполнении оценки предполагается, что состояние окружающей среды – удовлетворительное;
- в ряде случаев часть необходимых для оценки данных по объектам-аналогам может быть не указана в объявлениях (или других источниках информации) или указана неточно. В таких ситуациях для выполнения требований п. 10 ФСО III в части сбора информации, достаточной для определения стоимости объекта (объектов) оценки оценщик уточнял характеристики аналогов по телефонам, указанным в источниках информации. Характеристики аналогов, применяемые в расчетах, соответствуют результатам этого анализа;
- количественные и качественные характеристики объекта (объектов) оценки и иные ценообразующие факторы определялись на основании документов, предоставленных заказчиком;
- 24 февраля 2022 г. Президент РФ Владимир Путин принял решение о проведении специальной военной операции на территории ДНР и ЛНР с дальнейшей демилитаризацией Украины, соответственно в условиях проведения специальной военной операции на территории ДНР, ЛНР, Запорожской и Херсонской областях, с дальнейшей демилитаризацией Украины, общедоступная информация и методический инструментарий, по независящим от оценщика объективным причинам, не позволяют достоверно спрогнозировать влияние указанных факторов на ценообразование рынка объекта (объектов) оценки;
- выполненные расчеты для условий сценария социально-экономического развития, без условий влияния проведения специальной военной операции, являются корректными. При развитии ситуации социально-экономического развития по иному сценарию (с учетом влияния условий проведения специальной военной операции), результат оценки может быть иным;
- после даты оценки, в условиях длительного (затяжного) проведения специальной военной операции, итоговая величина стоимости объекта (объектов) оценки, определенная в настоящем отчете, может существенно измениться;
- информации, предоставленной заказчиком, достаточно, чтобы сформировать мнение об объекте (объектах) оценки и определить его (их) стоимость. Оцениваемые земельные участки имеют следующие основные характеристики и свойства, которые способны повлиять на существенное изменение их стоимости, а именно:
  - подлежащие оценке земельные участки относятся к категории земель - земли населенных пунктов;
  - вид разрешенного использования оцениваемых земельных участков – малоэтажное строительство, в том числе блокированные жилые дома (таунхаусы);
  - из проведенного правового анализа документов предоставленных заказчиком и его устных пояснений, оценщиком каких-либо ограничений по использованию объекта (объектов) оценки для освоения в целях малоэтажного строительства, в том числе блокированные жилые дома (таунхаусы) не выявлено;
  - состояние подъездных дорог до оцениваемых земельных участков оценивается как хорошее – дорога до самых участков, подъезд машин и спецтехники обеспечен.

### 1.9. Итоговая стоимость объекта (объектов) оценки, ограничения и пределы применения полученного результата

#### Итоговая стоимость объекта (объектов) оценки и результаты оценки, полученные при применении различных подходов к оценке

№ п/п	Кадастровый номер объекта	Площадь, кв. м	Затратный подход, руб.	Сравнительный (рыночный*) подход, руб.	Доходный подход, руб.	Итоговая стоимость, руб.
1	50:21:0060403:5497	6 390 +/- 28	не применяется	2 939 000	не использовался	2 939 000
2	50:21:0060403:5499	3 989 +/- 22	не применяется	10 332 000	не использовался	10 332 000
<b>Итого</b>						<b>13 271 000</b>

\* - Международный стандарт финансовой отчетности (IFRS) 13 «Оценка справедливой стоимости».

Примечание: стоимость объектов оценки указана без учета налогов, которые могут быть исчислены на дату оценки (в соответствии с п. 1.4. Указания Банка России № 3758-У от 25 августа 2015 года).

### **Ограничения и пределы применения полученного результата (итоговой стоимости)**

Результатом оценки (итоговой стоимостью объекта (объектов) оценки) является стоимость объекта (объектов), определенная на основе профессионального суждения оценщика для целей, предусмотренных ст. 37 Федерального закона «Об инвестиционных фондах» от 29.11.2001 г. № 156-ФЗ, Правилами доверительного управления Фондом и иными нормативными актами в сфере финансовых рынков, в том числе Указания Банка России № 3758-У от 25 августа 2015 года «Об определении стоимости чистых активов инвестиционных фондов, в том числе о порядке расчета среднегодовой стоимости чистых активов паевого инвестиционного фонда и чистых активов акционерного инвестиционного фонда, расчетной стоимости инвестиционных паев паевых инвестиционных фондов, стоимости имущества, переданного в оплату инвестиционных паев».

Для указанных целей результаты оценки могут быть использованы в течение шести месяцев с даты оценки.

### **1.10. Анализ выполнения принципов использования информации при проведении оценки**

При определении стоимости объекта (объектов) оценки оценщиком использовалась информация, полученная от заказчика (табл. 3), из правовых баз данных и рыночная информация.

Перечень используемых интернет-сайтов и других открытых источников информации, представлен по тексту настоящего отчета.

Процесс оценки - сбор и аналитическая оценка данных по объекту (объектам) оценки и экономической ситуации на конкретном рынке с целью формирования заключения о стоимости объекта (объектов) оценки.

При составлении отчета оценщик придерживался следующих принципов, согласно ФСО VI:

- в отчете об оценке должна быть изложена вся существенная информация, использованная оценщиком при определении стоимости объекта оценки;
- существенная информация, приведенная в отчете об оценке, должна быть подтверждена путем раскрытия ее источников;
- отчет должен содержать достаточное количество сведений, позволяющее квалифицированному специалисту, не участвовавшему в процессе оценки объекта оценки, понять логику и объем проведенного оценщиком исследования, убедиться в его соответствии заданию на оценку и достаточности для цели оценки.

Общее требование к использованию информации при проведении оценки - отчет об оценке не должен допускать неоднозначного толкования или вводить в заблуждение (ст.11 ФЗ № 135 «Об оценочной деятельности»).

Документы, предоставленные заказчиком оценки, а так же данные из открытых источников, использованные оценщиком, на достаточном уровне отражают данные по объекту (объектам) оценки. Документы и отраженную в них информацию, оценщик принимал к сведению только после проверки их соответствия действительной ситуации, установленной в ходе интервьюирования представителей заказчика оценки. Информация, используемая при проведении оценки, удовлетворяет требованиям достаточности и достоверности с учетом принятых допущений к оценке.

### **1.11. Методология определения справедливой стоимости**

Процесс оценки (федеральный стандарт оценки «Процесс оценки (ФСО III)»):

- согласование задания на оценку заказчиком оценки и оценщиком или юридическим лицом, с которым оценщик заключил трудовой договор, путем подписания такого задания в составе договора на оценку объекта оценки (далее - договор на оценку) или в иной письменной форме в случае проведения оценки на основаниях, отличающихся от договора на оценку, предусмотренных Федеральным законом от 29 июля 1998 г. N 135-ФЗ «Об оценочной деятельности в Российской Федерации» (Собрание законодательства Российской Федерации, 1998, N 31, ст. 3813; 2021, N 27, ст. 5179) (далее - Федеральный закон);
- сбор и анализ информации, необходимой для проведения оценки;
- применение подходов к оценке, включая выбор методов оценки и осуществление необходимых расчетов;
- согласование промежуточных результатов, полученных в рамках применения различных подходов к оценке (в случае необходимости), и определение итоговой стоимости объекта (объектов) оценки;
- составление отчета об оценке объекта (объектов) оценки (далее - отчет об оценке).

При определении справедливой стоимости необходимо руководствоваться положениями Международного стандарта финансовой отчетности (IFRS) 13 «Оценка справедливой стоимости».

Возможность использования Международных стандартов оценки подтверждена ст. 7 Гражданского кодекса РФ «Гражданское законодательство и нормы международного права», где указано, что «Общепризнанные принципы и нормы международного права и международные договоры Российской Федерации являются в соответствии с Конституцией Российской Федерации составной частью правовой системы Российской Федерации» и могут непосредственно применяться кроме случаев, когда из международного договора следует, что для его применения требуется издание внутригосударственного акта».

Согласно Указаниям Банка Центрального банка Российской Федерации (Банка России) от 25 августа 2015 года, №3758-у:

«Правила определения стоимости чистых активов должны соответствовать требованиям законодательства Российской Федерации, в том числе настоящего Указания и иных нормативных актов Банка России», а именно:

«1.3 Стоимость активов и величина обязательств определяются по справедливой стоимости в соответствии с Международным стандартом финансовой отчетности (IFRS) 13 «Оценка справедливой стоимости», введенным в действие на территории Российской Федерации приказом Министерства финансов Российской Федерации от 18 июля 2012 года N 217н «О введении в действие и прекращении действия документов Международных стандартов финансовой отчетности на территории Российской Федерации», зарегистрированным Министерством юстиции Российской Федерации 3 августа 2012 года N 25095 (Российская газета от 15 августа 2012 года), с поправками, введенными в действие на территории Российской Федерации приказом Министерства финансов Российской Федерации от 17 декабря 2014 года N 151н «О введении документов Международных стандартов финансовой отчетности в действие на территории Российской Федерации», зарегистрированным Министерством юстиции Российской Федерации 15 января 2015 года N 35544 («Официальный интернет-портал правовой информации» ([www.pravo.gov.ru](http://www.pravo.gov.ru)), 15 января 2015 года), с учетом требований настоящего Указания.»

«1.4 Стоимость активов, в том числе определенная на основании отчета оценщика (далее – отчет оценщика), составленного в соответствии с требованиями Федерального закона от 29 июля 1998 года № 135-ФЗ «Об оценочной деятельности в Российской Федерации» определяется без учета налогов, которые уплачиваются в соответствии с законодательством Российской Федерации или иностранного государства при приобретении и реализации указанных активов.»

В соответствии с указанным ранее стандартом **справедливая стоимость - это цена, которая может быть получена при продаже актива или уплачена при передаче обязательства при проведении операции на добровольной основе на основном (или наиболее выгодном) рынке на дату оценки в текущих рыночных условиях (то есть выходная цена) независимо от того, является ли такая цена непосредственно наблюдаемой или рассчитывается с использованием другого метода оценки.**

Основные этапы определения справедливой стоимости нефинансового актива.

1. Выяснение конкретного актива или обязательства, являющегося объектом оценки (в соответствии с его единицей учета) – описание объекта оценки.
2. Определение наилучшего и наиболее эффективного использования нефинансового актива.
3. Определение исходных условий оценки нефинансовых активов.
4. Определение исходных данных для методов оценки.
5. Применение методов оценки.

**1. Выяснение конкретного актива или обязательства, являющегося объектом оценки (в соответствии с его единицей учета).**

Выполнение указанного пункта заключается в описании объекта оценки.

Согласно Международному стандарту финансовой отчетности (IFRS) 13 «Оценка справедливой стоимости»:

13. Актив или обязательство, оцениваемое по справедливой стоимости, может представлять собой следующее:

- (a) отдельный актив или обязательство (например, финансовый инструмент или нефинансовый актив); или
- (b) группа активов, группа обязательств или группа активов и обязательств (например, единица, генерирующая денежные средства, или бизнес).

14. Тот факт, является ли актив или обязательство отдельным активом или обязательством, группой активов, группой обязательств или группой активов и обязательств для целей признания или раскрытия информации, зависит от его единицы учета. Единица учета для актива или обязательства определяется в соответствии с тем МСФО, который требует или разрешает оценку справедливой стоимости, за исключением случаев, предусмотренных в настоящем стандарте.

**2. Определение наилучшего и наиболее эффективного использования нефинансового актива.**

При оценке справедливой стоимости нефинансового актива учитывается способность участника рынка генерировать экономические выгоды посредством наилучшего и наиболее эффективного



использования актива или посредством его продажи другому участнику рынка, который использовал бы данный актив наилучшим и наиболее эффективным образом.

Для наилучшего и наиболее эффективного использования нефинансового актива принимается в расчет такое использование актива, которое является физически выполнимым, юридически допустимым и финансово оправданным, как изложено ниже:

- физически выполнимое использование предусматривает учет физических характеристик актива, которые участники рынка учитывали бы при установлении цены на актив (например, местонахождение или размер имущества);
- юридически допустимое использование предусматривает учет любых юридических ограничений на использование актива, которые участники рынка учитывали бы при установлении цены на актив (например, правила зонирования, применимые к имуществу);
- финансово оправданное использование предусматривает учет того факта, генерирует ли физически выполнимое и юридически допустимое использование актива доход или потоки денежных средств (с учетом затрат на преобразование актива к такому использованию), достаточные для получения дохода на инвестицию, который участники рынка требовали бы от инвестиции в данный актив при данном использовании.

### 3. Определение исходных условий оценки нефинансовых активов.

Наилучшее и наиболее эффективное использование нефинансового актива устанавливает исходное условие оценки, используемое для оценки справедливой стоимости актива, как изложено ниже:

- лучшее и наиболее эффективное использование нефинансового актива может обеспечить участникам рынка получение максимальной стоимости посредством его использования в комбинации с другими активами как группы активов (при установке или иной конфигурации для использования) или в комбинации с другими активами и обязательствами (например, бизнес);
- наилучшее и наиболее эффективное использование нефинансового актива может обеспечить участникам рынка получение максимальной стоимости при его отдельном использовании. Если наилучшее и наиболее эффективное использование актива заключается в его отдельном использовании, справедливая стоимость актива - это цена, которая была бы получена при проведении текущей операции по продаже данного актива участникам рынка, которые использовали бы данный актив отдельно.

При оценке справедливой стоимости нефинансового актива принимается допущение о том, что актив продается согласно с единицей учета, предусмотренной в других МСФО (которой может являться отдельный актив). Так обстоит дело даже в том случае, когда при такой оценке справедливой стоимости принимается допущение о том, что наилучшее и наиболее эффективное использование актива заключается в его использовании в комбинации с другими активами или с другими активами и обязательствами, потому что оценка справедливой стоимости предполагает, что участник рынка уже имеет дополнительные активы и связанные с ними обязательства.

### 4. Определение исходных данных для методов оценки.

Методы оценки, применяемые для оценки справедливой стоимости, должны максимально использовать уместные наблюдаемые исходные данные и минимально использовать ненаблюдаемые исходные данные.

Примеры рынков, на которых исходные данные могут быть наблюдаемыми в отношении некоторых активов и обязательств (например, финансовые инструменты), включают следующее:

- валютные рынки. На валютном рынке цены закрытия рынка являются легкодоступными и обычно представляют справедливую стоимость. Примером такого рынка является Лондонская фондовая биржа.
- дилерские рынки. На дилерском рынке дилеры всегда готовы торговать (покупать или продавать за свой собственный счет), таким образом обеспечивая ликвидность, используя свой собственный капитал, чтобы иметь запас единиц, для которых они создают рынок. Как правило, цена покупателя и цена продавца (представляющие цену, по которой дилер желает купить, и цену, по которой дилер желает продать, соответственно) являются легкодоступными в большей степени, нежели цены закрытия рынка. Внебиржевые рынки (цены на которых публично сообщаются) являются дилерскими рынками. Дилерские рынки также существуют для других видов активов и обязательств, включая некоторые финансовые инструменты, товары и физические активы (например, используемое оборудование).
- посреднические рынки. На посредническом рынке брокеры стараются свести покупателей с продавцами, но не готовы торговать за свой собственный счет. Другими словами, брокеры не используют свой собственный капитал, чтобы иметь запас единиц, для которых они создают рынок. Брокер знает цены, предлагаемые и запрашиваемые соответствующими сторонами, но каждая из сторон, как правило, не знает ценовые требования другой стороны. Информация о ценах завершившихся операций иногда бывает доступной. Брокерские рынки имеют электронные коммуникационные сети, в которых сводятся заказы на покупку и продажу, а также



рынки коммерческой и жилой недвижимости.

- рынки "от принципала к принципалу". На рынке "от принципала к принципалу" операции, как первоначальные, так и по перепродаже, осуществляются сторонами самостоятельно, без посредников. Информация о таких операциях может быть общедоступной лишь в небольшом объеме.

Иерархия исходных данных:

- исходные данные 1 Уровня - это котируемые цены (некорректируемые) на активных рынках для идентичных активов или обязательств, к которым предприятие может получить доступ на дату оценки.
- исходные данные 2 Уровня - это исходные данные, которые не являются котируемыми ценами, включенными в 1 Уровень, и которые прямо или косвенно являются наблюдаемыми для актива или обязательства.
- исходные данные 3 Уровня - это ненаблюдаемые исходные данные для актива или обязательства.

Применительно к объектам недвижимости в качестве исходных данных стандартом предписывается использовать следующие данные 2 Уровня - цену за квадратный метр здания (множитель оценки), полученную на основе наблюдаемых рыночных данных, например, множителей, основанных на ценах, используемых в наблюдаемых операциях с сопоставимыми (то есть аналогичными) зданиями с аналогичным местонахождением.

#### 5. Применение методов оценки.

При оценке справедливой стоимости необходимо использовать такие методы оценки, которые являются приемлемыми в сложившихся обстоятельствах и для которых доступны данные, достаточные для оценки справедливой стоимости, при этом максимально используя уместные наблюдаемые исходные данные и минимально используя ненаблюдаемые исходные данные.

Тремя наиболее широко используемыми методами оценки являются рыночный подход, затратный подход и доходный подход.

*Рыночный подход.* При рыночном подходе используются цены и другая уместная информация, генерируемая рыночными операциями с идентичными или сопоставимыми (то есть аналогичными) активами, обязательствами или группой активов и обязательств, такой как бизнес.

*Затратный подход.* При затратном подходе отражается сумма, которая потребовалась бы в настоящий момент для замены производительной способности актива (часто называемой текущей стоимостью замещения).

*Доходный подход.* При использовании доходного подхода будущие суммы (например, потоки денежных средств или доходы и расходы) преобразовываются в единую сумму на текущий момент (то есть дисконтированную). При использовании доходного подхода оценка справедливой стоимости отражает текущие рыночные ожидания в отношении таких будущих сумм. Такие методы оценки включают, например, следующее:

- методы оценки по приведенной стоимости;
- модели оценки опциона, такие как формула Блэка-Шоулса-Мертон или биномиальная модель (то есть структурная модель), которые включают методы оценки по приведенной стоимости и отражают как временную, так и внутреннюю стоимость опциона;
- метод дисконтированных денежных потоков, который используется для оценки справедливой стоимости некоторых нематериальных активов.

В некоторых случаях приемлемым будет использование одного метода оценки (например, при оценке актива или обязательства с использованием котируемой цены на активном рынке для идентичных активов или обязательств). В других случаях приемлемым будет использование множественных методов оценки (например, так может обстоять дело при оценке единицы, генерирующей денежные средства). Если для оценки справедливой стоимости используются множественные методы оценки, то результаты (то есть соответствующие показатели справедливой стоимости) должны оцениваться путем рассмотрения целесообразности диапазона значений, обозначенных данными результатами. Оценка справедливой стоимости - это значение в пределах такого диапазона, которое наиболее точно представляет справедливую стоимость в сложившихся обстоятельствах.

При проведении настоящей оценки указанные этапы определения справедливой стоимости конкретизировались, дополнялись и расширялись на основе положений Федеральных стандартов оценки, действующих на дату проведения оценки и соответствующих виду объекта оценки.

## РАЗДЕЛ II. ОПИСАНИЕ ОБЪЕКТА (ОБЪЕКТОВ) ОЦЕНКИ

### 2.1. Общие положения

В соответствии с положениями Международного стандарта финансовой отчетности (IFRS) 13 «Оценка справедливой стоимости» первым этапом оценки справедливой стоимости является выяснение (описание) конкретного актива или обязательства, являющегося объектом оценки (в соответствии с его единицей учета). В указанном стандарте детализация процесса выяснения (описания) актива отсутствует.

В соответствии с положениями статьи 7 п. 10 федерального стандарта оценки «Отчет об оценке (ФСО VI)» в отчете об оценке должно содержаться точное описание объекта оценки с указанием количественных и качественных характеристик объекта оценки, включая права на объект оценки, перечень документов, устанавливающих такие характеристики, а в отношении объекта оценки, принадлежащего юридическому лицу – реквизиты юридического лица (полное и (или) сокращенное наименование, основной государственный регистрационный номер или иной регистрационный номер юридического лица, место нахождения) и (при наличии) балансовая стоимость данного объекта оценки.

При проведении настоящей оценки была принята следующая последовательность описания объекта (объектов) оценки:

1. Описание имущественных прав, обременений, связанных с объектом (объектами) оценки.
2. Описание количественных и качественных характеристик объекта (объектов) оценки (за исключением описания имущественных прав, обременений, связанных с объектом (объектами) оценки).
3. Описание текущего использования объекта (объектов) оценки.
4. Описание других факторов и характеристик, относящихся к объекту (объектам) оценки, существенно влияющих на его (их) стоимость.

#### Перечень документов, устанавливающих количественные и качественные характеристики объекта (объектов) оценки

Для определения стоимости объекта (объектов) оценки оценщиком использовалась информация, полученная от заказчика и рыночная информация. Перечень документов и справочных материалов, полученных от заказчика в качестве исходных данных, представлен в табл. 3.

Таблица 3.

Перечень документов, полученных от заказчика в качестве исходных данных

№ п/п	Наименование документа	Реквизиты документа	Форма представления документа
1	Выписки из Единого государственного реестра недвижимости об основных характеристиках и зарегистрированных правах на объект недвижимости	представлены в Приложении 2 настоящего отчета	копии
2	Соглашение о расторжении Договора аренды недвижимого имущества № 1 от 11.05.2016	представлено в Приложении 2 настоящего отчета	копия
3	Соглашение о расторжении Договора аренды недвижимого имущества № 2 от 11.05.2016	представлено в Приложении 2 настоящего отчета	копия
4	Письмо Общества с ограниченной ответственностью Управляющая компания «Резерв Эссет Менеджмент»	Исх. № СЛХ-100723-01 от 10.07.2023 г.	копия

Источник. 1. Данные заказчика.

Копии документов, указанных в табл. 3, представлены в Приложении 2 к настоящему отчету.

**Перечень использованных при проведении оценки объекта оценки данных с указанием источников их получения** – при проведении настоящей оценки, в дополнение к указанным выше документам, использовались различные данные, полученные из широкого перечня источников, указанные данные и источники их получения (в виде соответствующих ссылок) указаны в соответствующих разделах настоящего отчета.

### 2.2. Описание имущественных прав, обременений, связанных с объектом (объектами) оценки

#### Общее описание объекта (объектов) оценки.

В настоящем отчете объектами оценки являются объекты недвижимости – земельные участки, входящие в состав активов Закрытого паевого инвестиционного фонда недвижимости «Сельскохозяйственный» под управлением Общества с ограниченной ответственностью Управляющая компания «Резерв Эссет Менеджмент», а именно:

- земельный участок, категория земель: земли населенных пунктов, вид разрешенного использования: Малоэтажное строительство, в том числе блокированные жилые дома (таунхаусы), площадь 6 390 +/- 28 кв.м, адрес: Московская область, Ленинский муниципальный район, сельское поселение Молоковское, СХПК "Колхоз-племзавод им. М.Горького", в районе дер. Орлово, кадастровый номер: 50:21:0060403:5497;
- земельный участок, категория земель: земли населенных пунктов, вид разрешенного использования: Малоэтажное строительство, в том числе блокированные жилые дома (таунхаусы), площадь 3 989 +/- 22 кв.м, адрес: Московская область, Ленинский муниципальный район, сельское поселение Молоковское, СХПК "Колхоз-племзавод им. М.Горького", в районе дер. Орлово, кадастровый номер: 50:21:0060403:5499.

Отдельных частей объекты оценки не имеют.

#### **Имущественные права, связанные с объектом (объектами) оценки.**

На дату проведения оценки оцениваемые земельные участки входят в состав активов Закрытого паевого инвестиционного фонда недвижимости «Сельскохозяйственный» под управлением Общества с ограниченной ответственностью Управляющая компания «Резерв Эссет Менеджмент», что подтверждается соответствующими записями в Выписках из Единого государственного реестра недвижимости об основных характеристиках и зарегистрированных правах на объект недвижимости на каждый оцениваемый земельный участок.

В соответствии с положениями статьи 11 Федерального закона «Об инвестиционных фондах» имущество, составляющее паевой инвестиционный фонд, является общим имуществом владельцев инвестиционных паев и принадлежит им на праве общей долевой собственности. Раздел имущества, составляющего паевой инвестиционный фонд, и выдел из него доли в натуре не допускаются, за исключением случаев, предусмотренных Федеральным законом «Об инвестиционных фондах».

Указанные обстоятельства ограничивают возможность указания реквизитов собственников объекта (объектов) оценки.

Данные о балансовой стоимости объекта (объектов) оценки представлены ранее в табл. 1.

#### **Существующие ограничения (обременения) права, связанные с объектом (объектами) оценки.**

В рамках настоящего отчета под обременением понимается ограничение права собственности и других вещных прав на объект (объекты) правами других лиц (например, залог, аренда, сервитут и др.). Различают обременения в силу закона и обременения в силу договора.

При подготовке отчета об оценке обременение прав на оцениваемое имущество исследуется с точки зрения того, как может повлиять наличие обременения на экономические интересы существующего владельца имущества и ожидания предполагаемого инвестора. Очевидно, что потенциальный покупатель планирует получать доход от приобретаемого имущества и ему важно знать, как повлияет обременение на величину этого дохода.

1. Объекты оценки имеют ограничения прав и обременения в виде доверительного управления, что подтверждается соответствующими записями в Выписках из Единого государственного реестра недвижимости об основных характеристиках и зарегистрированных правах на объект недвижимости на каждый оцениваемый земельный участок.

Доверительное управление имуществом возникает одновременно с общей долевой собственностью владельцев инвестиционных паев на имущество, составляющее паевой фонд, и является обременением, подлежащим государственной регистрации. Правовое регулирование доверительного управления как вида обременения осуществляется Гражданским кодексом РФ.

В соответствии со статьёй 1012 Гражданского кодекса по договору доверительного управления имуществом одна сторона (учредитель управления) передает другой стороне (доверительному управляющему) на определенный срок имущество в доверительное управление, а другая сторона обязуется осуществлять управление этим имуществом в интересах учредителя управления или указанного им лица (выгодоприобретателя). Передача имущества в доверительное управление не влечет перехода права собственности на него к доверительному управляющему. Осуществляя доверительное управление имуществом, доверительный управляющий вправе совершать в отношении этого имущества в соответствии с договором доверительного управления любые юридические и фактические действия в интересах выгодоприобретателя.

В соответствии с Федеральным законом «Об инвестиционных фондах» управляющая компания осуществляет доверительное управление паевым инвестиционным фондом путем совершения любых юридических и фактических действий в отношении составляющего его имущества, а также осуществляет все права, удостоверенные ценными бумагами, составляющими паевой инвестиционный фонд, включая право голоса по голосующим ценным бумагам.

Управляющая компания вправе предъявлять иски и выступать ответчиком по искам в суде в связи с осуществлением деятельности по доверительному управлению паевым инвестиционным фондом.

Управляющая компания совершает сделки с имуществом, составляющим паевой инвестиционный фонд, от своего имени, указывая при этом, что она действует в качестве доверительного управляющего. Это условие считается соблюденным, если при совершении действий, не требующих письменного оформления, другая сторона информирована об их совершении доверительным управляющим в этом качестве, а в письменных документах после наименования доверительного управляющего сделана пометка "Д.У." и указано название паевого инвестиционного фонда.

2. Также в Выписках из Единого государственного реестра недвижимости об основных характеристиках и зарегистрированных правах на объект недвижимости на каждый оцениваемый земельный участок указаны ограничения (обременения) права в виде зарегистрированных Договоров аренды.

Заказчиком были предоставлены Соглашения о расторжении этих Договоров аренды недвижимого имущества, копии которых представлены в Приложении 2 настоящего отчета.

Таким образом, на дату оценки, объекты оценки не имеют ограничений (обременений) права в виде зарегистрированных Договоров аренды.

#### **Имущественные права, учитываемые при проведении оценки.**

При оценке объектов оценки учитывается право собственности на объекты оценки, скидки на фактическое право общей долевой собственности и доверительное управление не вводятся. Объекты считаются свободными от ограничений (обременений) указанных прав, а именно свободными от обременений в виде залога, ипотеки и договоров аренды.

Для целей настоящей оценки обременение и связанный с ним статус общей долевой собственности не учитывался и приравнен к праву собственности по следующим причинам:

- а) в соответствии с п. 6 «Задания на оценку»;
- б) в связи с «природой» данного обременения, которое является следствием нахождения имущества в собственности ЗПИФ. В случае продажи данного имущества оно передается покупателю без обременения в виде доверительного управления и на праве собственности.

Другими словами, при продаже объекта, оцениваемое имущество будет передано новому собственнику без ограничений (обременений) прав, так как наличие обременения связано не с самим имуществом, а с его правообладателем.

В связи с данными фактами обременение (ограничение) права в виде доверительного управления и статуса общей долевой собственности оценщиком не учитывались.

Также, для целей настоящей оценки, обременения в виде залога, ипотеки и договоров аренды не учитывались по следующим причинам:

- а) в соответствии с п. 1 «Задания на оценку»;
- б) в связи с отсутствием у оценщика информации о данных обременениях.

### **2.3. Описание количественных и качественных характеристик объекта (объектов) оценки**

В качестве основных документов, устанавливающих количественные и качественные характеристики объекта (объектов) оценки, следует рассматривать документы, указанные в табл. 3.

Каждый объект недвижимости имеет специфическую систему качественных и количественных характеристик.

Качество - это совокупность свойств недвижимого имущества, определяющих его пригодность удовлетворять предъявляемым, в соответствии с функциональным назначением, требованиям.

Свойство - объективная особенность объекта, проявляющаяся при его эксплуатации, управлении или пользовании.

Показатели качества характеризуют одно или несколько свойств недвижимости, при этом показатели могут иметь количественное выражение или описываться вербально.

При проведении настоящей оценки состав количественных и качественных характеристик объекта (объектов) оценки определялся на основе представленного в Федеральном стандарте оценки «Оценка недвижимости (ФСО № 7)» перечня элементов сравнения, который необходимо использовать при реализации сравнительного подхода:

- передаваемые имущественные права, ограничения (обременения) этих прав;
- условия финансирования состоявшейся или предполагаемой сделки (вид оплаты, условия кредитования, иные условия);
- условия продажи (нетипичные для рынка условия, сделка между аффилированными лицами, иные условия);
- условия рынка (изменения цен за период между датами сделки и оценки, скидки к ценам предложений, иные условия);

- вид использования и (или) зонирование;
- местоположение объекта;
- физические характеристики объекта, в том числе свойства земельного участка, состояние объектов капитального строительства, соотношение площади земельного участка и площади его застройки, иные характеристики;
- экономические характеристики (уровень операционных расходов, условия аренды, состав арендаторов, иные характеристики);
- наличие движимого имущества, не связанного с недвижимостью;
- другие характеристики (элементы), влияющие на стоимость.

Указанные элементы сравнения так же можно использовать (в соответствии с положениями ФСО № 7) для определения других расчетных показателей, например арендных ставок, износа и устареваний, ставок капитализации и дисконтирования. Указанные в перечне характеристики детализировались и дополнялись на основе дополнительного анализа справочной и специальной литературы.

Характеристики объекта (объектов) оценки по таким элементам сравнения как передаваемые имущественные права, ограничения (обременения) этих прав описаны в разделе 2.2. и в дальнейшем не детализировались.

Анализ указанных в Федеральном стандарте оценки «Оценка недвижимости (ФСО № 7)» элементов сравнения показывает, что часть из них не связана непосредственно с объектом (объектами) оценки и зависит от внешних условий и факторов. К таким элементам сравнения можно отнести:

- условия финансирования состоявшейся или предполагаемой сделки (вид оплаты, условия кредитования, иные условия);
- условия продажи (нетипичные для рынка условия, сделка между аффилированными лицами, иные условия);
- условия рынка (изменения цен за период между датами сделки и оценки, скидки к ценам предложений, иные условия).

Данные элементы сравнения не детализировались и в перечень количественных и качественных характеристик объекта (объектов) оценки не включались. Принимаемые при проведении дальнейших расчетов значения указанных характеристик представлены в разделе 1.8.

Так же не детализировались и не включались в перечень количественных и качественных характеристик объекта (объектов) оценки следующие характеристики:

- состояние объектов капитального строительства;
- соотношение площади земельного участка и площади его застройки.

В соответствии с положениями Федерального стандарта оценки «Оценка недвижимости (ФСО № 7)» объектами оценки могут выступать объекты недвижимости - застроенные земельные участки, незастроенные земельные участки, объекты капитального строительства, а также части земельных участков и объектов капитального строительства, жилые и нежилые помещения, вместе или по отдельности, с учетом связанных с ними имущественных прав, если это не противоречит действующему законодательству.

Таким образом, при проведении настоящей оценки детализация количественных и качественных характеристик проводилась по следующим элементам сравнения:

- вид использования и (или) зонирование;
- местоположение объекта;
- физические характеристики объекта, в части свойств земельного участка и иных характеристик;
- экономические характеристики (уровень операционных расходов, условия аренды, состав арендаторов, иные характеристики);
- наличие движимого имущества, не связанного с недвижимостью;
- другие характеристики (элементы), влияющие на стоимость.

#### 1. Вид использования и (или) зонирование.

Зонирование территорий населенных пунктов определяет вид использования или разрешенное использование (вид разрешенного использования) земельных участков и иных объектов недвижимости в градостроительстве, т.е. использование объектов недвижимости в соответствии с градостроительным регламентом и ограничения на использование указанных объектов, а также сервитуты.

В рамках настоящего отчета под понятием «Вид использования и (или) зонирование» понимается категория объекта (земельного участка) и его разрешенное использование (вид разрешенного использования – ВРИ).



Вид разрешенного использования (ВРИ) — это установленное в публичном порядке допустимое функциональное использование земельного участка, а также существующих и возводимых на нем капитальных объектов.



Земли населенных пунктов могут иметь следующие виды разрешенного использования:

- индивидуальное жилищное строительство (ИЖС) – участки для этого вида строительства располагаются только на землях населенных пунктов;
- ведение личного подсобного хозяйства (ЛПХ) – участки располагаются на землях сельскохозяйственного назначения и землях населенных пунктов;
- дачное строительство (ДНТ – дачное некоммерческое товарищество) – участки чаще всего располагаются на землях сельскохозяйственного назначения, но встречается и на землях населенных пунктов, имеющих соответствующий вид разрешенного использования «Для дачного строительства»;

Земли с/х назначения, как правило, могут иметь следующие виды разрешенного использования:

- ведение личного подсобного хозяйства (ЛПХ);
- дачное строительство (ДНТ);
- садоводство (СНТ – садовое некоммерческое товарищество, СНП – садовое некоммерческое партнерство) – участки размещаются исключительно на землях сельскохозяйственного назначения с соответствующим разрешенным использованием «Для ведения садоводства».

### **Особенности видов разрешенного использования земельных участков**

#### **Индивидуальное жилищное строительство**

Участки под индивидуальное жилищное строительство могут находиться только на землях населенных пунктов. На земельных участках под ИЖС можно построить дом не выше трех этажей и получить регистрацию с конкретным адресом проживания – прописку.

Кроме того, к таким земельным участкам органы местного самоуправления обязаны провести все необходимые коммуникации и обеспечить доступ к социально значимым объектам (школы, детские сады, больницы и магазины).

#### **Дачное некоммерческое товарищество, садовое некоммерческое товарищество, садовое некоммерческое партнерство**

Этот вид разрешенного использования оптимален для строительства дачного или садового дома (как правило, небольшого). Такие участки располагаются как на землях населенных пунктов, так и на землях с/х назначения. Прописаться в такой недвижимости возможно.

#### **Личное подсобное хозяйство**

Строить дом на участке для ведения ЛПХ можно, если он находится на землях населенных пунктов. На таких участках можно строить дома не выше трех этажей и получить регистрацию. Если же участок располагается на земле с/х назначения, он предназначен только для с/х производства и построить свой дом там будет невозможно.

Данные о категории и разрешенном использовании объекта (объектов) оценки представлены в табл. 4.

Таблица 4.

## Данные о категории и разрешенном использовании объекта (объектов) оценки

№ п/п	Кадастровый номер	Категория земель	Разрешенное использование	Функциональное назначение
1	50:21:0060403:5497	земли населенных пунктов	малоэтажное строительство, в том числе блокированные жилые дома (таунхаусы)	внутренние дороги и проезды жилого комплекса «Орловъ»
2	50:21:0060403:5499	земли населенных пунктов	малоэтажное строительство, в том числе блокированные жилые дома (таунхаусы)	строительство объектов капитального строительства (детский сад) на территории жилого комплекса «Орловъ»

Источник: 1. Анализ оценщиком документов, представленных в табл. 3. 2. Данные заказчика.

Установлено, что оцениваемые земельные участки входят в состав жилого комплекса (поселка) «Орловъ», который находится в Ленинском районе Московской области.

Источник: 1. <https://www.asterra.ru/projects/anosino-park/>.

2.

<https://pkk.rosreestr.ru/#/search/55.55565244885464.37.8880334760054/18/@1b4un349xl?text=50%3A21%3A0060403%3A9391&type=1&opened=50%3A21%3A0060403%3A9391>

Метаположение объектов оценки на схеме поселка представлено на рис. 1.

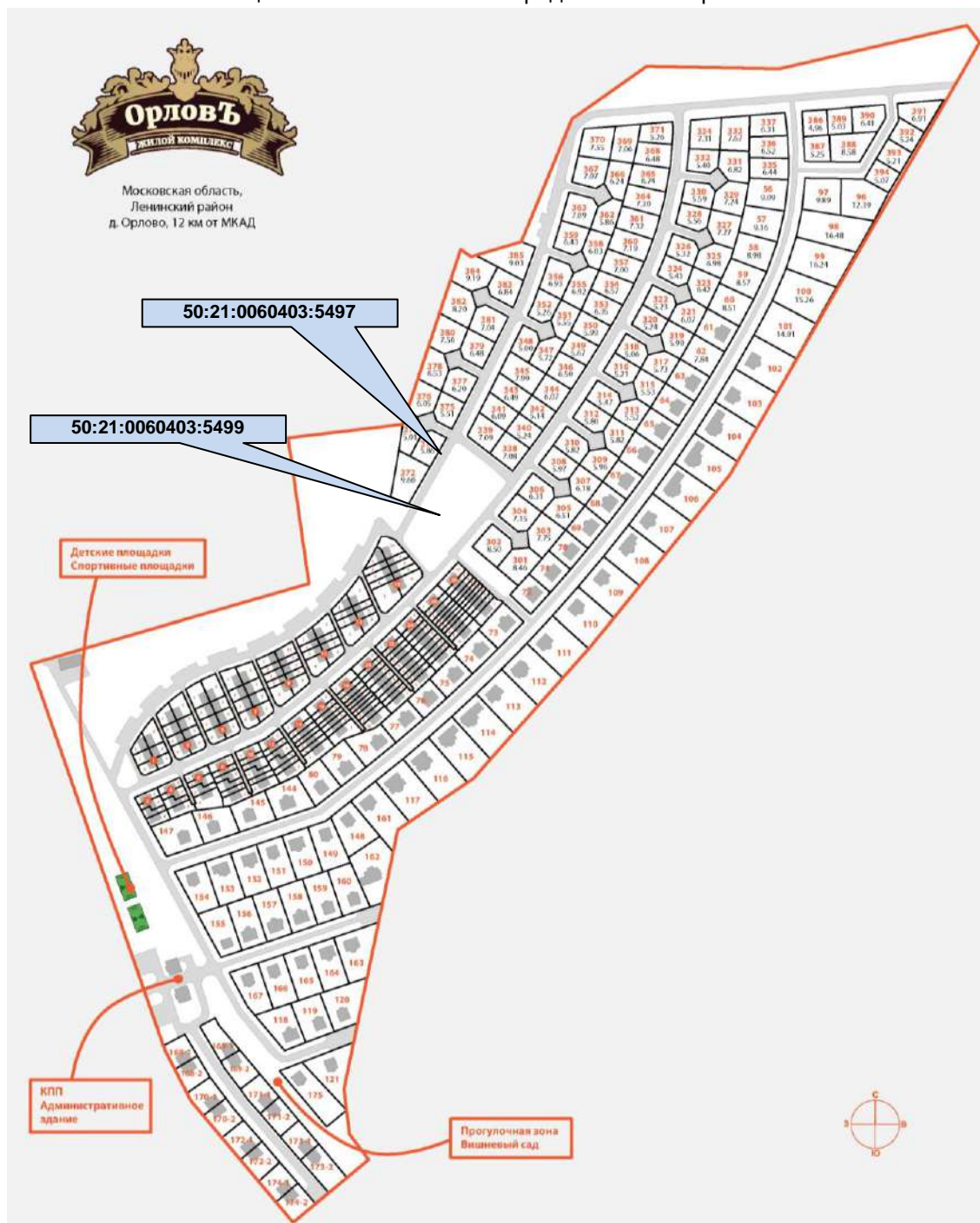


Рис. 1. Метаположение объектов оценки на схеме поселка.

## 2. Местоположение объекта (объектов).

Одним из основных фактором, определяющим стоимость объекта недвижимости так же, как и незастроенного земельного участка, является его местоположение.

При проведении настоящей оценки классификация характеристики местоположения принята на основе анализа данных представленных в издании «Справочник оценщика недвижимости - 2022. Земельные участки. Часть 1. Территориальные характеристики и корректирующие коэффициенты на локальное местоположение. Полная версия. Под редакцией Лейфера Л.А.», Нижний Новгород, 2022 год. Местоположение объекта (объектов) недвижимости описывается следующими характеристиками:

- адрес объекта (объектов) недвижимости (субъект, город, район, улица, дом);
- типовая территориальная зона в пределах региона (областные, краевые центры; столицы республик; города Федерального значения – ТЗ № 1 «Центр региона»; населенные пункты, расположенные в непосредственной близости от областного центра, с удобной транспортной доступностью – ТЗ № 2 «Населенные пункты в ближайшей окрестности областного центра»; райцентры и поселки городского типа с развитой промышленностью – ТЗ № 3 (Райцентры с развитой промышленностью); райцентры и поселки городского типа сельскохозяйственных районов – ТЗ № 4 «Райцентры сельскохозяйственных районов»; прочие населенные пункты до 20 тыс. чел. (поселки, сельские поселения, деревни и т.п.) – ТЗ № 5 «Прочие населенные пункты»), в ряде случаев может использоваться показатель удаления от ключевой ценовой зоны в пределах региона (для Московской области данный показатель определен в соответствии с данными, представленными в информационно – аналитическом бюллетене рынка недвижимости «RWAY» и включает в себя следующие ценовые зоны: «в пределах 15 км от МКАД», «в пределах от 16 до 30 км от МКАД», «в пределах от 31 до 50 км от МКАД»);

Справочник оценщика недвижимости-2022. Земельные участки. Часть 1. Территориальные характеристики и корректирующие коэффициенты на локальное местоположение. Полная версия (по состоянию на 2021).

Таблица 6. Классификация типовых территориальных зон в пределах региона

Наименование типовой зоны	Описание типовой зоны	код
Центр региона	Областные, краевые центры; столицы республик; города Федерального значения	I
Населенные пункты в ближайшей окрестности областного центра	Населенные пункты, расположенные в непосредственной близости от областного центра, с удобной транспортной доступностью	II
Райцентры с развитой промышленностью	Райцентры и поселки городского типа с развитой промышленностью	III
Райцентры сельскохозяйственных районов	Райцентры и поселки городского типа сельскохозяйственных районов	IV
Прочие населенные пункты	Прочие населенные пункты до 20 тыс. чел (поселки, сельские поселения, деревни и т.п.)	V

Источник: 1. «Справочник оценщика недвижимости - 2022. Земельные участки. Часть 1. Территориальные характеристики и корректирующие коэффициенты на локальное местоположение. Полная версия. Под редакцией Лейфера Л.А.», Нижний Новгород, 2022 год.

- типовая территориальная зона в пределах города (центр города – ТЗ № 1; центры деловой активности – ТЗ № 2; зоны автомагистралей – ТЗ № 3; индивидуальные жилые дома – ТЗ № 4; высотная (многоквартирная) жилая застройка – ТЗ № 5; окраины города, промзоны – ТЗ № 6). В ряде случаев может использоваться показатель удаления от ключевой типовой территориальной зоны в пределах города.



Справочник оценщика недвижимости-2022. Земельные участки. Часть 1. Территориальные характеристики и корректирующие коэффициенты на локальное местоположение. Полная версия (по состоянию на 2021).

Таблица 7. Виды типовых территориальных зон (ТТЗ)

Типовые зоны в пределах города	Описание зоны	Код
Центр города	Культурный и исторический центр. Наиболее престижный и дорогой район города. Чаще всего здесь располагаются основные здания городских служб (здания администраций города, государственных учреждений). На территории обычно располагаются памятники культуры и архитектуры высокой значимости. Территория «старого города», если она есть. Застройка данного района наряду с типичной застройкой XX века, а также современными строениями, может включать в себя реконструированные здания постройки конца XIX - начала XX вв (или же более ранних периодов). Здесь также часто находятся театры, концертные залы, небольшие, но дорогие магазины, наиболее престижные бизнес-центры. В данной зоне возможно наличие пешеходных улиц с высокой концентрацией торговых объектов (формат стрит-ритейла). В то же время здесь обычно не размещаются производственные здания, базы и складские объекты. Центр города может быть только один в отличие от любой другой зоны.	I
Типовые зоны в пределах города	Описание зоны	Код
Центры деловой активности	Зоны культурной, торговой и деловой активности в административных районах. Как правило, данная зона включает в себя границы административных районов. Территории крупных торговых центров и бизнес-центров, рядом с которыми также обычно сосредоточены транспортные узлы и соответствующая инфраструктура, определяющая активную жизнь города. Отдельный торговый центр без наличия соответствующей инфраструктуры в ближайшей окрестности центром административного района быть не может. Обычно, характеризуется высоким транспортным и пешеходным трафиком, а также высокой концентрацией объектов деловой и общественной активности. При определении границ данной зоны не требуется обязательная привязка к расположению основных административных зданий (здания администраций, государственных учреждений). Данных зон может быть несколько внутри одного административного района исследуемого населенного пункта.	II
Зоны автомагистралей	Земли вдоль крупных транспортных артерий, соединяющие центры административных районов и проходящие по центру города. Основопологающим фактором является наличие высокого уровня транспортного потока. Количество полос на автомагистрали в данном случае имеет второстепенное значение. К данной зоне также могут быть отнесены магистрали, по которым автомобили следуют в направлении основных транспортных узлов города (аэропорт, железнодорожный вокзал и т.п.). Вдоль и вблизи таких магистралей обычно располагаются автосалоны, официальные дилеры крупных автомобильных компаний, крупнейшие ТРЦ, крупные специализированные магазины, молы и т.п. В данную зону относятся также 1-2 ряда ближайших к автомагистрали зданий/строений.	III
Индивидуальные жилые дома	Зоны скопления индивидуальных жилых домов. Сюда можно отнести так называемый «частный сектор», СНТ, зоны поселков, включенные в состав населенного пункта, на территории которых есть зоны с концентрацией индивидуальных жилых домов.	IV

Высотная (многоквартирная) жилая застройка	Районы многоэтажной жилой недвижимости независимо от года постройки: спальные микрорайоны, современные кварталы, жилые микрорайоны старой советской застройки («хрущевки», «сталинки», «гостинки» и т.д.), а также новые спальные микрорайоны, жилые комплексы (построенные позднее 1990-х гг.). Территории данных ТТЗ включают в себя магазины шаговой доступности, коммунально-бытовые объекты и прочие объекты внутренней инфраструктуры.	V
Окраины города, промзоны	Зоны фабрик, заводов, сооружений коммунально-бытового назначения, а также их окрестности. Отдельно стоит выделить районы, которые можно рассматривать как моногорода, концентрирующиеся вокруг большого промышленного комплекса. На этих территориях, кроме основных производств обычно размещаются объекты логистики, крупные складские комплексы. К данному типу ТТЗ относятся также окраины населенного пункта, расположенные на значительном удалении от центра административного района. Данные зоны могут накладываться на зоны жилой недвижимости различных типов, если они находятся на значительном удалении от центра населенного пункта, ближе к границе города.	VI

Источник: 1. «Справочник оценщика недвижимости - 2022. Земельные участки. Часть 1. Территориальные характеристики и корректирующие коэффициенты на локальное местоположение. Полная версия. Под редакцией Лейфера Л.А.», Нижний Новгород, 2022 год.

Данные об адресе объекта (объектов) оценки представлены в табл. 5.

Таблица 5.

Данные об адресе объекта (объектов) оценки

№ п/п	Кадастровый номер объекта	Адрес объекта
Все объекты, указанные в задании на оценку		Московская область, Ленинский муниципальный район, сельское поселение Молоковское, СХПК "Колхоз-племзавод им. М.Горького", в районе дер. Орлово (территория жилого комплекса «Орловъ»)

Источник: 1. Анализ оценщиком документов, представленных в табл. 3.

Как уже ранее было отмечено, оцениваемые земельные участки находятся на территории жилого комплекса «Орловъ», который находится в Ленинском районе Московской области (<https://www.asterra.ru/projects/orlov/>).

Местоположение объектов оценки представлено на фрагментах карты Московской области (рис. 2, 3).

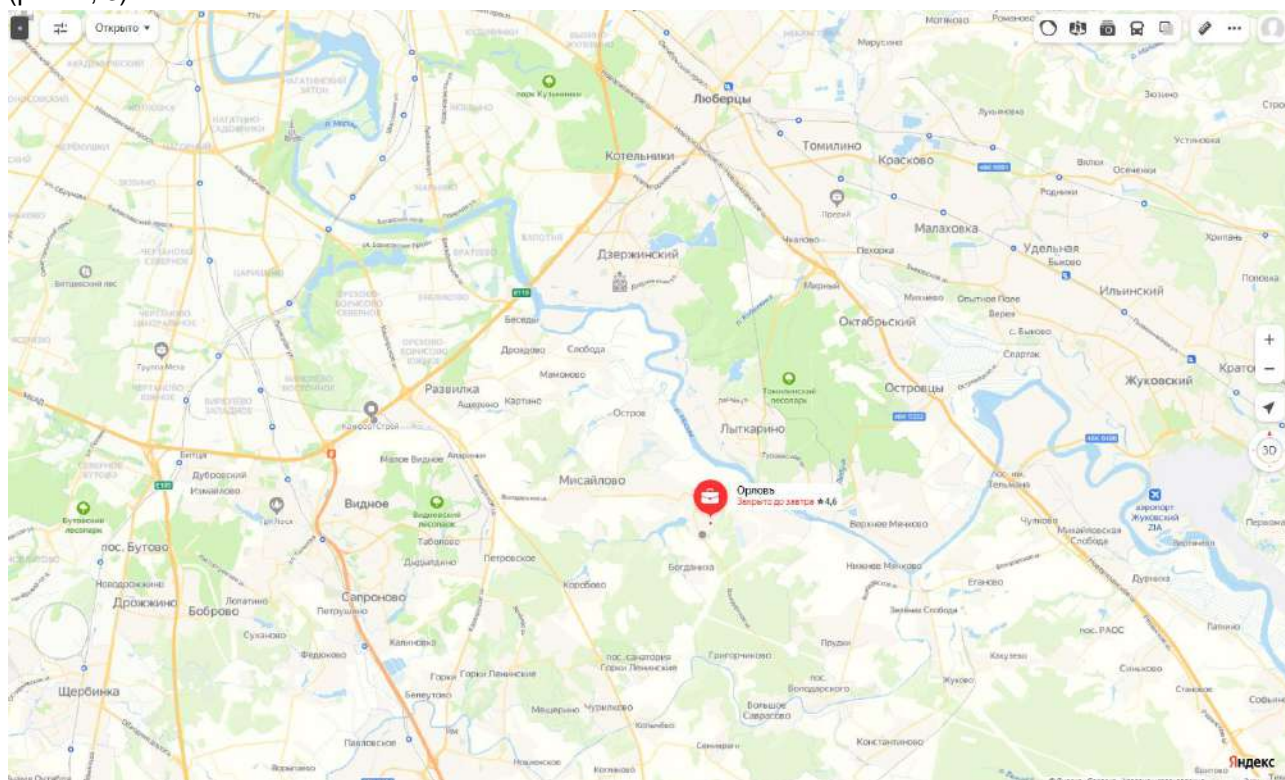


Рис. 2. Местоположение объектов оценки.



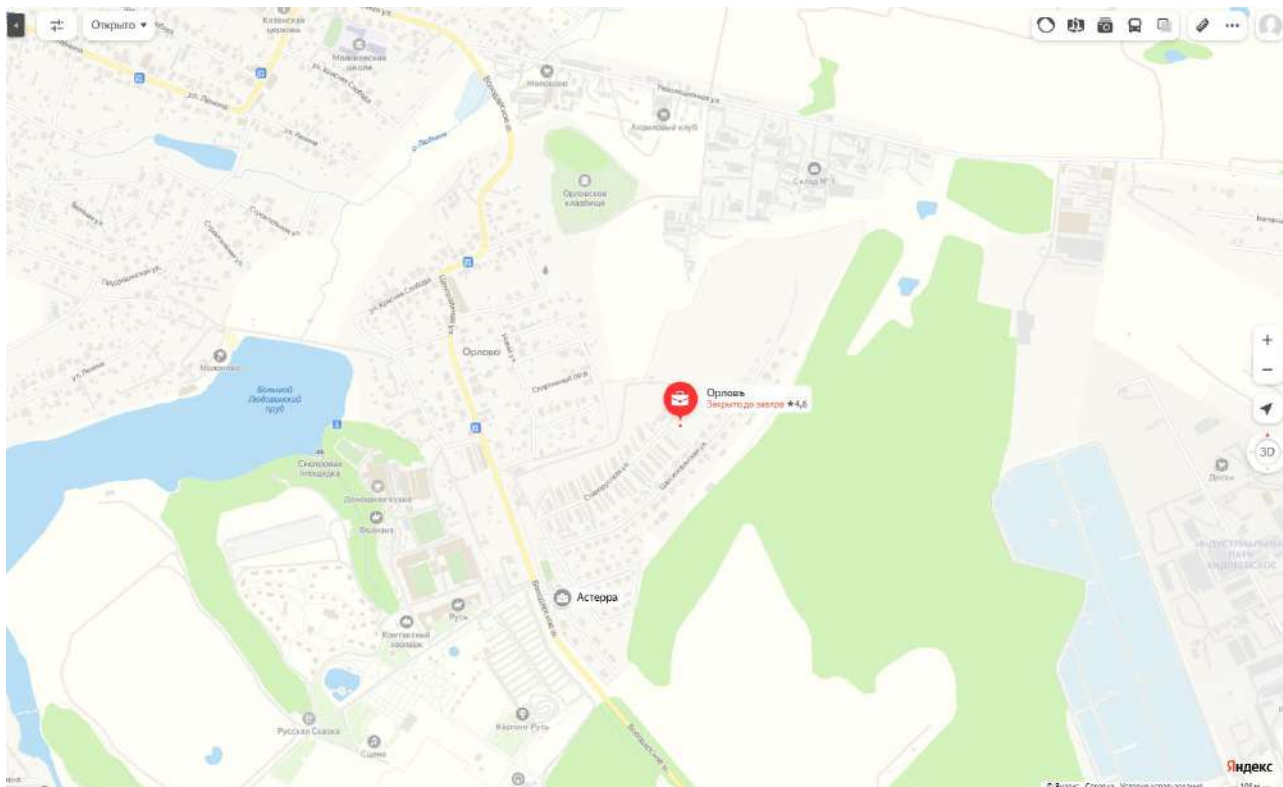


Рис. 3. Местоположение объектов оценки.

Прочие характеристики местоположения представлены в табл. 6.

Таблица 6.

#### Характеристики местоположения объекта (объектов) оценки

№ п/п	Кадастровый номер ЗУ	Типовая территориальная зона в пределах региона	Типовая территориальная зона в пределах города	Удаление от МКАД
1	50:21:0060403:5497	в пределах до 15 км от МКАД	не определялась, так как объект расположен вне города	12 км по Каширскому шоссе
2	50:21:0060403:5499	в пределах до 15 км от МКАД	не определялась, так как объект расположен вне города	12 км по Каширскому шоссе

Источник: 1. Анализ оценщиком документов, представленных в табл. 3.

2. «Справочник оценщика недвижимости - 2022. Земельные участки. Часть 1. Территориальные характеристики и корректирующие коэффициенты на локальное местоположение. Полная версия. Под редакцией Лейфера Л.А.», Нижний Новгород, 2022 год.

3. <https://maps.yandex.ru/>.

4. Анализ оценщика.

### 3. Физические характеристики, в части свойств земельных участков и иных характеристик.


При проведении настоящей оценки учитывались следующие физические характеристики объекта (объектов) оценки:


- площадь;
- наличие коммуникаций;
- рельеф объекта;
- форма объекта.

Физические характеристики объекта (объектов) оценки представлены в табл. 7.

Таблица 7.

#### Физические характеристики объекта (объектов) оценки

№ п/п	Кадастровый номер ЗУ	Площадь, кв. м	Наличие коммуникаций	Рельеф объекта	Форма объекта
1	50:21:0060403:5497	6 390 +/- 28	нет (по границе)	ровный (без сильных перепадов высот)	

№ п/п	Кадастровый номер ЗУ	Площадь, кв. м	Наличие коммуникаций	Рельеф объекта	Форма объекта
2	50:21:0060403:5499	3 989 +/- 22	нет (по границе)	ровный (без сильных перепадов высот)	

Источник: 1. Анализ оценщиком документов, представленных в табл. 3. 2. Данные заказчика. 3. Анализ оценщика.

Результаты фотофиксации (осмотра) объекта (объектов) оценки представлены на фото 1-2.

Ввиду того, что границы оцениваемых земельных участков на местности не вынесены, в отчете представлены фотографии указанных объектов и смежных с ними земельных участков.



Фото 1. Внешний вид участка с кад. № 50:21:0060403:5497



Фото 2. Внешний вид участка с кад. № 50:21:0060403:5499

4. Экономические характеристики (уровень операционных расходов, условия аренды, состав арендаторов, иные характеристики).

Данные об экономических характеристиках объекта (объектов) оценки представлены в табл. 8.

Таблица 8.

Данные об экономических характеристиках объекта (объектов) оценки

№ п/п	Площадь, кв. м	Уровень операционных расходов	Условия аренды	Состав арендаторов	Иные характеристики
Все объекты, указанные в задании на оценку		земельный налог в соответствии с действующим законодательством	нет данных	нет данных	нет данных

Источник: 1. Анализ оценщиком документов, представленных в табл. 3.

5. Наличие движимого имущества, не связанного с недвижимостью.

Данные о наличии движимого имущества, не связанного с недвижимостью представлены в табл. 9.

Таблица 9.

Данные о наличии движимого имущества, не связанного с недвижимостью

№ п/п	Площадь, кв. м	Данные о наличии движимого имущества, не связанного с недвижимостью
Все объекты, указанные в задании на оценку		отсутствует

Источник: 1. Анализ оценщиком документов, представленных в табл. 3.

6. Другие характеристики (элементы), влияющие на стоимость.

При проведении настоящей оценки к другим характеристикам (элементам) были отнесены сведения о наличии подъездных дорог к объекту (объектам) оценки, а так же о наличии улучшений в виде водоемов, рек и т.д. (табл. 10).

Таблица 10.

Данные о других характеристиках объекта (объектов) оценки

№ п/п	Площадь, кв. м	Наличие подъездных дорог	Наличие факторов, повышающих стоимость объекта	Сведения о близости к объектам, нарушающим экологию местности
Все объекты, указанные в задании на оценку		в наличии	нет	нет

Источник: 1. Анализ оценщиком документов, представленных в табл. 3. 2. Данные заказчика. 3. Результаты осмотра.

#### **2.4. Описание текущего использования объекта (объектов) оценки**

По состоянию на дату оценки, оцениваемые объекты используются как инвестиционные объекты – вложение денежных средств паевого инвестиционного фонда с целью получения в перспективе дохода от перепродажи или сдачи объектов в аренду.

#### **2.5. Описание других факторов и характеристик, относящихся к объекту (объектам) оценки**

При анализе прочих данных, представленных заказчиком, другие факторы и характеристики, относящиеся к объекту (объектам) оценки, существенно влияющие на его (их) стоимость, не выявлены.

## РАЗДЕЛ III. АНАЛИЗ РЫНКА ОБЪЕКТА (ОБЪЕКТОВ) ОЦЕНКИ, ВНЕШНИХ ФАКТОРОВ, ВЛИЯЮЩИХ НА СТОИМОСТЬ ОБЪЕКТА (ОБЪЕКТОВ) ОЦЕНКИ

### 3.1. Общие положения

В соответствии с положениями статьи 7 п. 12 федерального стандарта оценки «Отчет об оценке (ФСО VI)» в отчете об оценке должен содержаться анализ рынка объекта оценки, внешних факторов, влияющих на стоимость объекта оценки.

В соответствии с требованиями Федерального стандарта оценки «Оценка недвижимости (ФСО № 7)» для определения стоимости недвижимости оценщик исследует рынок в тех его сегментах, к которым относятся фактическое использование оцениваемого объекта и другие виды использования, необходимые для определения его стоимости. Анализ рынка недвижимости выполняется в следующей последовательности:

- анализ влияния общей политической и социально-экономической обстановки в стране и регионе расположения объекта оценки на рынок оцениваемого объекта, в том числе тенденций, наметившихся на рынке, в период, предшествующий дате оценки;
- определение сегмента рынка, к которому принадлежит оцениваемый объект. Если рынок недвижимости неразвит и данных, позволяющих составить представление о ценах сделок и (или) предложений с сопоставимыми объектами недвижимости, недостаточно, допускается расширить территорию исследования за счет территорий, схожих по экономическим характеристикам с местоположением оцениваемого объекта;
- анализ фактических данных о ценах сделок и (или) предложений с объектами недвижимости из сегментов рынка, к которым может быть отнесен оцениваемый объект при фактическом, а также при альтернативных вариантах его использования, с указанием интервала значений цен;
- анализ основных факторов, влияющих на спрос, предложение и цены сопоставимых объектов недвижимости, например ставки доходности, периоды окупаемости инвестиций на рынке недвижимости, с приведением интервалов значений этих факторов;
- основные выводы относительно рынка недвижимости в сегментах, необходимых для оценки объекта, например динамика рынка, спрос, предложение, объем продаж, емкость рынка, мотивации покупателей и продавцов, ликвидность, колебания цен на рынке оцениваемого объекта и другие выводы.

Объем исследований определяется оценщиком исходя из принципа достаточности.

Применительно к процессу определения справедливой стоимости при анализе рынка дополнительно решается задача определения исходных данных для методов оценки.

### 3.2. Анализ рынка недвижимости

#### 3.2.1. Анализ влияния общей политической и социально-экономической обстановки на рынок

В данном подразделе проводится анализ влияния общей политической и социально-экономической обстановки в стране и регионе расположения объектов оценки на рынок оцениваемых объектов, в том числе тенденций, наметившихся на рынке, в период, предшествующий дате оценки.

Оцениваемые объекты непосредственно связаны с рынком земли. В общем случае, рынок земли представляет собой механизм, регулирующий отношение спроса и предложения на основе проведения операций по купле-продаже и аренде земельных участков.

Рынок недвижимости, в целом, и рынок земли, в частности, находится под непосредственным влиянием факторов, определяющих социально-экономическое развитие как страны в целом, так и отдельных регионов, и факторов, определяющих политическую стабильность. Фактически рынок недвижимости повторяет тенденции развития экономики страны (региона) с определенным временным лагом. В общем случае можно выделить три основных состояния экономики страны (региона), а именно:

- экономический рост;
- стагнация;
- экономический кризис.

Экономический рост - это увеличение объема производства продукции в национальной экономике за определенный период времени (как правило, за год). Выделяют два вида экономического роста: экстенсивный рост и интенсивный рост.

**Экстенсивный рост** реализуется за счёт количественного увеличения ресурса, при этом средняя производительность труда существенно не изменяется.

**Интенсивный рост** реализуется за счет совершенствования и повышения качества систем управления, технологий, использования инноваций, модернизации производств и повышения качества человеческого капитала.

**Стагнация** - состояние экономики, характеризующееся застоем производства и торговли на протяжении длительного периода. Стагнация сопровождается увеличением численности безработных, снижением заработной платы и уровня жизни населения. Выражается в нулевых или незначительных темпах роста, неизменной структуре экономики, её невосприимчивости к нововведениям, научно-техническому прогрессу.

**Экономический кризис** характеризуется падением производства, происходящим в значительных масштабах. Вызывается внеэкономическими причинами и связан с нарушением нормального хода (экономического) воспроизводства под влиянием стихийных бедствий или политических действий (различных запретов, войн и т. п.). Следствием экономического кризиса является уменьшение реального валового национального продукта, массовые банкротства и безработица, снижение жизненного уровня населения.

#### 1. Основные тенденции социально-экономического развития РФ в 2007 – 2022 г.г.

Данные об основных тенденциях социально-экономического развития Российской Федерации в период с 2007 г. по 2022 г. представлены в табл. 11.

Таблица 11.

**Данные об основных тенденциях социально-экономического развития Российской Федерации  
в период с 2007 г. по 2022 г.**

Показатели	2007 г.	2008 г.	2009 г.	2010 г.	2011 г.	2012 г.	2013 г.	2014 г.	2015 г.	2016 г.	2017 г.	2018 г.	2019 г.	2020 г.	2021 г.	2022 г.
ВВП	108,5	105,2	92,2	104,5	104,3	103,7	101,8	100,7	97,2	99,8	101,5	102,3	101,3	96,9	104,7	97,9
Индекс-дефлятор ВВП	113,8	118,0	102,0	114,2	115,9	109,1	105,4	107,5	108,2	103,6	105,2	108,0	103,4	100,1	116,4	114,3
Индекс потребительских цен, на конец периода	111,9	113,3	108,8	108,8	106,1	106,6	106,5	111,4	112,9	105,4	102,5	104,3	103,0	104,9	108,4	111,9
Индекс промышленного производства	106,80	100,60	89,30	107,30	105,00	103,40	100,40	101,70	96,60	101,1	102,1	102,9	102,3	97,9	106,3	99,4
Обрабатывающие производства	110,50	100,50	84,80	110,60	108,00	105,10	100,50	102,10	94,60	100,1	100,1	102,6	103,6	101,3	105,0	98,7
Индекс производства продукции сельского хозяйства	103,30	110,80	101,40	88,70	123,00	95,20	105,80	103,50	103,00	104,8	101,2	100,4	104,0	101,3	99,1	110,2
Инвестиции в основной капитал	123,80	109,50	86,50	106,30	110,80	106,80	100,80	98,50	89,90	99,10	104,4	102,9	103,0	98,6	107,7	105,9 к январю – сентябрю 2021 г.
Объемы работ по виду деятельности «Строительство»	118,2	112,8	86,8	105,0	105,10	102,50	100,10	97,70	93,0	95,70	100,5	105,3	102,1	100,7	106,0	105,2
Ввод в действие жилых домов	120,95	104,74	93,45	97,5	106,68	105,46	107,31	119,43	101,31	93,50	102,80	103,2	106,2	100,2	112,7	111,0
Реальные располагаемые денежные доходы населения	112,1	102,4	103	105,9	100,5	104,6	104	99,3	96,07	94,10	99,993	103,4	104,3	98,0	103,1	99,0
Реальная заработная плата	117,2	111,5	96,5	105,2	102,8	108,4	104,8	101,2	91,0	100,6	102,9	106,9	114,9	102,5	102,9	99,0
Среднемесячная начисленная номинальная заработная плата, руб.	12 971	16 488	17 832	19 959	22 185	25 360	28 381	30 900	32 418	36 703	39 167	43 008	47 468	51 083	56 545	64 191
Уровень безработицы к экономически активному населению (на конец периода)	6,0	6,2	8,3	7,3	6,5	5,5	5,5	5,2	5,6	5,5	5,2	4,8	4,7	5,8	4,8	3,9
Оборот розничной торговли	116,1	113,7	94,9	106,5	107,1	106,3	103,9	102,7	90,01	94,80	101,3	102,9	104,5	96,8	107,3	93,3
Объем платных услуг населению	107,7	104,3	97,5	101,5	103,2	103,5	102,0	101,0	98,9	99,70	101,4	102,5	104,8	85,2	117,6	103,2
Экспорт товаров, млрд. долл. США	351,9	467,6	301,7	397,1	516,7	524,7	526	497,8	339,7	279,2	353,5	439,4	410,0	331,7	494,0	нет данных
Импорт товаров, млрд. долл. США	199,8	267,1	167,3	228,9	305,8	317,3	315,3	286,7	194,1	191,4	238,1	257,7	268,7	239,7	303,9	нет данных
Средняя цена за нефть Urals, долл. США/баррель	69,29	94,4	61,06	78,20	109,35	110,52	107,88	97,60	51,23	41,9	53,03	70,01	63,59	41,73	69,00	76,09

Источник: 1. <http://www.gks.ru> ([https://gks.ru/bgd/regl/b21\\_01/Main.htm](https://gks.ru/bgd/regl/b21_01/Main.htm); [https://gks.ru/bgd/regl/b22\\_01/Main.htm](https://gks.ru/bgd/regl/b22_01/Main.htm);



[https://gks.ru/bqcl/regl/b23\\_01/Main.htm](https://gks.ru/bqcl/regl/b23_01/Main.htm).

2. <http://global-finances.ru/tsena-nefti-marki-urals-po-godam/>.

В наиболее общем виде состояние экономики в ретроспективном периоде можно охарактеризовать следующим образом:

- период с 2007 г. по 2008 г. – экономический рост;
- 2009 г. – экономический кризис;
- период с 2010 г. по 2013 г. – экономический рост;
- 2014 г. – стагнация;
- 2015 г. – экономический кризис;
- 2016 г. – экономический кризис с признаками постепенной стабилизации основных показателей (отмечается существенное снижение уровня инфляции, рост промышленного и обрабатывающих производств, а также производства сельскохозяйственной продукции);
- 2017 г. – стабилизация основных показателей (отмечается существенное снижение уровня инфляции, рост промышленного и обрабатывающих производств, а также производства сельскохозяйственной продукции);
- 2018 г. – наблюдается улучшение макроэкономических показателей, наблюдается рост ВВП до 2,3% по итогам года, рост производственной активности, рост инвестиций в основной капитал, также отмечается рост инфляции, которая составила по итогам года 4,3%;
- 2019 г. – наблюдается улучшение макроэкономических показателей, наблюдается рост ВВП до 1,3% по итогам года, рост производственной активности, рост инвестиций в основной капитал, также отмечается снижение инфляции, которая составила по итогам года 3,0%;
- 2020 г. – наблюдается ухудшение макроэкономических показателей, наблюдается снижение ВВП, снижение производственной активности, снижение ост инвестиций в основной капитал, отмечается рост инфляции, которая составила по итогам года 4,9%;
- 2021 г. – в целом наблюдается улучшение макроэкономических показателей, но при этом отмечается рост инфляции, которая составила по итогам года 8,4%;
- 2022 г. - наблюдается ухудшение некоторых макроэкономических показателей, наблюдается снижение ВВП, снижение производственной активности, снижение инвестиций в основной капитал, снижение реальных денежных доходов населения, снижение реальной заработной платы, отмечается снижение уровня безработицы, отмечается рост инфляции, которая составила по итогам года 11,9%.

## 2. Основные тенденции социально - экономического развития Российской Федерации по итогам мая 2023 г. (данные за июнь 2023 г. по состоянию на дату оценки официально не опубликованы).

1. По оценке Минэкономразвития России, в мае 2023 г. **рост ВВП** с исключением сезонного фактора составил +1,4% м/м SA после роста на +0,1% м/м SA месяцем ранее. В годовом выражении ВВП превысил уровень прошлого года на +5,4% г/г (+3,4% г/г в апреле), в том числе с учётом низкой базы. Уровень двухлетней давности превышен на +0,6% (-0,6% в апреле). Основную поддержку экономике в мае обеспечили обрабатывающие производства, оптовая торговля и строительный сектор.

2. **Рост промышленного производства** в мае с устранением сезонного фактора составил +1,5% м/м SA после +1,8% м/м SA в апреле. В годовом выражении также наблюдался рост: +7,1% г/г после +5,2% г/г в апреле. При этом аналогичный уровень 2021 г. превышен на +4,4%.

2.1. **В обрабатывающих производствах** в мае вновь зафиксированы высокие темпы роста – с учётом фактора сезонности рост составил +3,1% м/м SA к предыдущему месяцу (+2,8% м/м SA в апреле). В годовом выражении рост на +12,8% г/г после +8,0% г/г в апреле, что частично обусловлено эффектом низкой базы прошлого года. Вместе с тем к уровню двухлетней давности – превышение на +8,6%.

Основной положительный вклад в рост выпуска обрабатывающих производств, как и в прошлом месяце, продолжили вносить **машиностроительный и металлургический комплексы** (+7,1 п.п. и +3,1 п.п. соответственно).

Драйвер роста – **машиностроительный комплекс** (рост в мае составил +44,6% г/г после +14,4% г/г в апреле, превысив уровень 2021 г. на +33,1%). Все подотрасли комплекса демонстрируют высокие показатели: производство **компьютерного и электронного оборудования** (+31,5% г/г после +23,8% г/г), производство **электрического оборудования** (+49,5% г/г после +29,3% г/г), производство **автотранспортных средств** (+86,3% г/г после +27,3% г/г). Кроме того, впервые с августа 2022 г. в положительную область вышло производство **машин и оборудования, не включённых в другие группировки** (+10,2% г/г после -17,4% г/г).

**Металлургический комплекс** в мае также демонстрирует ускорение роста: +14,7% г/г после +11,0% г/г месяцем ранее. Сохранение высоких темпов – за счёт опережающего роста **металлургического производства** (+10,0% г/г после +4,8% г/г). К уровню двухлетней давности в целом по комплексу рост +9,5% после +14,0%.

Ускорился рост в годовом выражении и в **химическом комплексе** (+9,0% г/г после +5,1% г/г) за счёт подотраслей, ориентированных на внутренний спрос. **Выпуск резиновых и пластмассовых изделий** вырос до +17,8% г/г после +6,7% г/г месяцем ранее. После 7-ми месяцев спада в плюс вышла **фармацевтическая отрасль**: +3,7% г/г после -9,0% г/г месяцем ранее. Таким образом, в мае химический комплекс показал рост на +8,5% к уровню мая 2021 г.

Кроме того, впервые с марта 2022 г. за счёт эффекта базы **деревообрабатывающий комплекс** вышел из зоны отрицательных значений (+0,1% г/г после -4,8% г/г месяцем ранее). Основной рост в годовом выражении – за счёт производства **бумаги и бумажных изделий** (+3,2% г/г после +2,1% г/г месяцем ранее).

**2.2. В добывающей промышленности** в мае наблюдался рост в годовом выражении +1,9% г/г после +3,1% г/г месяцем ранее. Положительную динамику демонстрировали **добыча прочих полезных ископаемых** (+2,4% г/г после -12,4% г/г в апреле) и **добыча угля** (+6,3% г/г после +8,4% г/г). В то же время, с устранением сезонного фактора в добывающем секторе наблюдалось снижение выпуска: -0,5% м/м SA (+1,0% м/м SA в апреле). К уровню двухлетней давности – околонулевая динамика (-0,1%).

**3. Объём работ в строительстве** в мае с исключением сезонности вырос на +4,7% м/м SA после роста на +3,2% м/м SA в апреле. В годовом выражении рост ускорился до +13,5% г/г (+5,7% г/г в апреле), а к уровню аналогичного месяца 2021 г. – до +16,5% после +15,8% в апреле.

**4. Выпуск в сельском хозяйстве** в мае не изменился относительно уровня прошлого месяца (0,0% м/м SA, как и в апреле). В годовом выражении прирост составил +2,9% г/г после +3,2% г/г месяцем ранее. К уровню двухлетней давности рост выпуска +11,2%.

По предварительным данным Росстата, за май по животноводству: ускорилось производство **мяса** до +2,3% г/г (в апреле +2,1% г/г), замедлилось – **молока** и **яиц** до +3,3% г/г и +1,3% г/г (в апреле +3,9% г/г и +2,2% соответственно).

**5. Грузооборот транспорта** с исключением сезонности снизился на -2,4% м/м SA после -0,8% м/м SA в апреле (данные скорректированы с учётом пересмотра Росстатом отчётных данных за апрель, ранее -1,0% м/м SA в апреле). В годовом выражении сокращение составило -4,6% г/г (-3,0% г/г в апреле) за счёт **трубопроводного транспорта**. За его исключением в мае разрыв сократился до -0,1% г/г после -0,3% г/г в апреле, что в основном связано с ускорением роста грузооборота **автомобильного транспорта** до +5,4% г/г (+4,0% в апреле).

**6. Объём оптовой торговли** с исключением сезонности увеличился в мае на +8,4% м/м SA после сокращения на -4,1% м/м SA месяцем ранее (*данные скорректированы с учётом пересмотра Росстатом отчётных данных, ранее -4,0% м/м SA в апреле*). В годовом выражении показатель вырос на +14,5% г/г после +5,0% г/г в апреле (ранее +5,2% г/г). Сокращение показателя к уровню аналогичного месяца 2021 г. замедлилось до -6,6% по сравнению с -13,5% в апреле (ранее -13,4%).

**7. Рост кредитования экономики** (юр. лица + физ. лица) в рублях в мае 2023 г. ускорился: +23,2% г/г после +21,3% г/г в апреле. В месячном выражении темпы ускорились до +1,9% м/м SA после +1,8% м/м SA в апреле.

**Корпоративное кредитование** в рублях продолжило расти высокими темпами: +27,7% г/г после +26,2% г/г месяцем ранее. В месячном выражении темпы ускорились до +1,9% м/м SA после +1,7% м/м SA в апреле.

**Рублёвое кредитование физических лиц** (потреб. + ипотечные кредиты) составило +16,0% г/г по сравнению с +13,4% г/г в апреле. С исключением сезонности рост незначительно ускорился: +2,3% м/м SA после +2,2% м/м SA в апреле.

**8. Потребительская активность** в мае увеличилась как относительно прошлого года, так и к уровню двухлетней давности. **Суммарный оборот** розничной торговли, общественного питания и платных услуг населению был на +8,8% г/г выше уровня прошлого года после +7,3% г/г в апреле (+1,8% к маю 2021 г.).

**Оборот розничной торговли** в мае с учётом сезонности увеличился на +1,8% м/м SA после роста +1,3% м/м SA в апреле. В годовом выражении рост оборота ускорился до +9,3% г/г после +7,8% г/г месяцем ранее (-1,3% к маю 2021 г.).

**Платные услуги населению** в мае продемонстрировали рост на +0,5% м/м SA после +0,2% м/м SA в апреле. В годовом выражении +5,2% г/г после +4,3% г/г (+9,0% к маю 2021 г.).

**Оборот общественного питания** в мае ускорился до +22,4% г/г после роста на +16,9% г/г месяцем ранее (+20,1% к маю 2021 г.).

9. В мае **инфляция** составила 2,5% г/г (в апреле – 2,3% г/г). По состоянию на 26 июня 2023 г. инфляция год к году 3,21% (на 19 июня – 2,96% г/г).

**Сводный индекс цен производителей обрабатывающей промышленности** по продукции, поставляемой на внутренний рынок, в мае снизился на 4,6% г/г (-8,3% г/г в апреле).

В целом по **промышленности** в мае 2023 г. цены сократились на 3,6% г/г (-12,7% г/г месяцем ранее).

10. Ситуация на **рынке труда** сохраняет положительный тренд. В апреле 2023 г. в **номинальном выражении** заработная плата выросла на +13,0% г/г, в **реальном выражении** – рост на +10,4% г/г после +2,7% г/г месяцем ранее. За январь-апрель 2023 г. рост номинальной заработной платы составил +11,4% г/г, реальной заработной платы +4,2% г/г.

Справочно: по итогам 2022 г. Росстатом, с учётом данных по малым и средним предприятиям, уточнены темпы роста номинальной заработной платы на 1,5 п.п. до +14,1% г/г и реальной заработной платы на 1,3 п.п. до +0,3% г/г.

Уровень **безработицы** в мае в очередной раз снизился и достиг нового исторического минимума – 3,2% от рабочей силы.

### Показатели деловой активности

Показатели деловой активности представлены на рис. 3.

в % к соотв. периоду предыдущего года	январь-май.23	май.23	апр.23	I кв. 23	мар.23	фев.23	январь.23	2022	IV кв. 22	III кв. 22	II кв. 22	I кв. 22	2021
<b>Экономическая активность</b>													
<b>ВВП</b>	0,6	5,4	3,4 (3,3) <sup>1</sup>	-1,8	-0,6	-2,6	-2,6	-2,1	-2,7	-3,5	-4,5	3,0	5,6
Сельское хозяйство	3,0	2,9	3,2	2,9	3,3	2,6	2,7	10,2	9,4	12,7	8,4	5,4	-0,4
Строительство	8,9	13,5	5,7	8,8	6,0	11,9	9,9	5,2	6,9	5,2	3,6	3,9	7,0
Суммарный оборот	0,7	8,8	7,3	-3,9	-1,8	-5,4	-4,6	-3,3	-6,1	-6,2	-6,2	6,5	10,4
Розничная торговля	-0,7	9,3	7,8	-6,9	-4,8	-8,7	-7,5	-6,5	-9,6	-9,8	-9,6	4,8	7,8
Платные услуги населению	3,5	5,2	4,3	2,8	4,5	2,5	1,4	5,0	3,0	3,9	3,3	11,5	17,2
Общественное питание	15,2	22,4	16,9	12,2	16,4	8,0	11,8	7,6	10,6	5,3	2,1	12,7	26,8
Оптовая торговля	-3,0	14,5	5,0	-10,7	-8,0	-15,0	-9,7	-16,7	-20,9	-23,8	-19,9	2,1	5,3
Грузооборот транспорта	-2,6	-4,6	-3,0	-1,7	-3,3	0,0	-1,7	-2,5	-5,5	-5,3	-2,9	4,2	5,6
Инвестиции в основной капитал	-	-	-	0,7	-	-	-	4,6	3,3	2,3	3,3	13,8	8,6
Промышленное производство	1,8	7,1	5,2	-0,9	1,2	-1,7	-2,4	-0,6	-3,0	-1,2	-2,6	5,1	6,3
Добыча полезных ископаемых	-1,0	1,9	3,1	-3,3	-3,6	-3,2	-3,1	0,8	-2,5	0,1	-1,1	7,4	4,2
Обрабатывающие производства	4,8	12,8	8,0	1,1	6,3	-1,2	-2,3	-1,3	-3,4	-1,8	-3,9	4,9	7,4
<b>Инфляция</b>													
<b>Индекс потребительских цен</b>	6,0	2,5/ 3,21 <sup>2</sup>	2,3	8,6	3,5	11,0	11,8	11,9	12,2	14,4	16,9	11,5	8,4
<b>Индекс цен производителей</b>													
Промышленность	-7,9	-3,6	-12,7	-7,7	-10,6	-7,5	-4,6	11,4	-1,5	4,6	20,4	24,6	24,5
Добыча полезных ископаемых	-24,3	-7,7	-33,1	-26,2	-32,1	-26,3	-18,6	14,7	-11,5	1,1	32,6	44,4	46,2
Обрабатывающие производства	-5,1	-4,6	-8,3	-4,2	-5,8	-3,9	-2,7	11,3	0,7	5,6	19,0	22,0	21,8
<b>Рынок труда и доходы населения</b>													
<b>Реальная заработная плата</b> в % к соотв. периоду предыдущего года	4,2 <sup>3</sup>	-	10,4	1,9	2,7	2,0	0,6	0,3	0,5	-1,9	-5,4	3,1	4,5
<b>Номинальная заработная плата</b> в % к соотв. периоду предыдущего года	11,4 <sup>3</sup>	-	13,0	10,7	6,3	13,2	12,4	14,1	12,7	12,2	10,6	15,0	11,5
<b>Реальные денежные доходы</b> в % к соотв. периоду предыдущего года	-	-	-	0,1	-	-	-	-1,5	0,9	-4,3	-1,7	-0,7	3,9
в % к соотв. периоду предыдущего года	январь-май.23	май.23	апр.23	I кв. 23	мар.23	фев.23	январь.23	2022	IV кв. 22	III кв. 22	II кв. 22	I кв. 22	2021
<b>Реальные располагаемые денежные доходы</b> в % к соотв. периоду предыдущего года	-	-	-	0,1	-	-	-	-1,0	1,5	-5,3	0,0	-0,5	3,3
<b>Численность рабочей силы</b> в % к соотв. периоду предыдущего года	1,2	1,2	1,3	1,1	1,5	0,8	1,0	-0,6	-0,7	-0,6	-0,5	-0,4	0,6
млн чел.	75,7	75,8	75,8	75,6	75,6	75,4	75,6	74,9	75,0	75,1	74,9	74,7	75,3
млн чел. (SA)	76,0	76,0	76,0	76,1	76,1	76,0	76,1	-	74,6	74,8	75,1	75,2	-
<b>Численность занятых</b> в % к соотв. периоду предыдущего года	1,9	2,0	2,1	1,9	2,3	1,5	1,9	0,4	-0,2	0,0	0,6	1,0	1,6
млн чел.	73,1	73,4	73,3	72,9	73,0	72,8	72,9	72,0	72,2	72,2	71,9	71,5	71,7
млн чел. (SA)	73,5	73,5	73,5	73,5	73,5	73,4	73,5	-	71,9	71,9	72,0	72,1	-
<b>Численность безработных</b> в % к соотв. периоду предыдущего года	-16,5	-18,3	-18,0	-15,5	-15,2	-14,2	-17,1	-18,7	-13,5	-14,1	-20,2	-25,1	-16,0
млн чел.	2,6	2,4	2,5	2,7	2,6	2,6	2,7	3,0	2,8	2,9	3,0	3,1	3,6
млн чел. (SA)	2,6	2,5	2,5	2,6	2,6	2,6	2,7	-	2,8	2,9	3,0	3,1	-
<b>Уровень занятости</b> в % к населению в возрасте 15 лет и старше (SA)	61,0	61,0	61,1	61,0	61,1	60,9	61,0	-	59,3	59,3	59,5	59,5	-
<b>Уровень безработицы</b> в % к рабочей силе	3,4	3,2	3,3	3,5	3,5	3,5	3,6	3,9	3,7	3,8	4,0	4,2	4,8
SA	3,4	3,3	3,3	3,4	3,4	3,4	3,5	-	3,7	3,9	4,0	4,1	-

Источник: Росстат, расчёты Минэкономразвития России

<sup>1</sup> Уточнены в соответствии с первой оценкой Росстата ВВП в 1 квартале 2023 г. (в соответствии с предварительной оценкой Росстата)

<sup>2</sup> В мае / по состоянию на 26 июня

<sup>3</sup> Январь-апрель 2023 г.

Рис. 3. Показатели деловой активности

### Показатели промышленного производства

Показатели промышленного производства, в % к АПГ, представлены на рис. 4.



в % к соотв. периоду предыдущего года	янв.-май.23	май.23	апр.23	I кв. 23	мар.23	фев.23	январ.23	2022	IV кв. 22	III кв. 22	II кв. 22	I кв. 22	2021
<b>Промышленное производство</b>	<b>1,8</b>	<b>7,1</b>	<b>5,2</b>	<b>-0,9</b>	<b>1,2</b>	<b>-1,7</b>	<b>-2,4</b>	<b>-0,6</b>	<b>-3,0</b>	<b>-1,2</b>	<b>-2,6</b>	<b>5,1</b>	<b>6,3</b>
<b>Добыча полезных ископаемых</b>	<b>-1,0</b>	<b>1,9</b>	<b>3,1</b>	<b>-3,3</b>	<b>-3,6</b>	<b>-3,2</b>	<b>-3,1</b>	<b>0,8</b>	<b>-2,5</b>	<b>0,1</b>	<b>-1,1</b>	<b>7,4</b>	<b>4,2</b>
добыча угля	1,0	6,3	8,4	-2,9	-0,8	-4,7	-3,5	-0,8	0,9	-2,4	-2,7	1,0	8,0
добыча сырой нефти и природного газа	-1,1	-1,1	-1,1	-1,1	-1,1	-1,8	-3,2	0,7	-2,5	0,0	-2,0	7,5	2,6
добыча металлических руд	-2,7	-2,5	0,5	-3,8	-3,8	-4,6	-3,1	-4,5	-7,3	-7,4	-3,3	0,8	1,2
добыча прочих полезных ископаемых	-3,2	2,4	-12,4	-1,4	3,9	-20,6	14,2	5,6	5,6	4,5	9,1	3,0	15,2
предоставление услуг в области добычи полезных ископаемых	-2,7	1,6	3,6	-6,4	-6,1	-6,8	-6,5	5,6	-3,1	5,9	6,1	17,1	9,0
<b>Обрабатывающие производства</b>	<b>4,8</b>	<b>12,8</b>	<b>8,0</b>	<b>1,1</b>	<b>6,3</b>	<b>-1,2</b>	<b>-2,3</b>	<b>-1,3</b>	<b>-3,4</b>	<b>-1,8</b>	<b>-3,9</b>	<b>4,9</b>	<b>7,4</b>
пищевая промышленность	4,8	7,2	4,8	3,9	4,8	2,9	3,9	0,5	0,6	-1,2	-0,9	4,0	4,6
в т.ч.													
пищевые продукты	5,3	6,9	5,4	4,7	5,5	4,2	4,4	0,4	0,6	-1,5	-0,6	3,5	4,2
напитки	2,8	6,6	1,5	1,7	0,4	-1,4	7,1	3,1	-0,9	2,1	3,2	9,7	7,6
табачные изделия	0,2	16,8	4,8	-6,3	5,2	-9,2	-16,6	-7,1	6,6	-6,6	-22,7	-4,8	2,3
лёгкая промышленность	3,9	12,6	4,0	1,2	3,2	-1,2	1,3	-2,0	1,0	-2,2	-6,1	-0,4	11,6
в т.ч.													
текстильные изделия	-1,3	7,4	1,1	-4,9	-2,3	-4,0	-8,8	-8,3	-9,3	-10,7	-8,5	-4,5	15,1
одежда	5,2	13,4	3,3	3,2	5,7	-1,6	5,5	2,1	10,5	4,0	-5,8	-0,1	7,4
кожа и изделия из неё	10,5	20,4	11,5	6,9	6,7	5,5	9,1	-1,7	-5,9	-3,5	-2,6	6,4	16,7
деревообрабатывающий комплекс	-7,0	0,1	-4,8	-9,8	-5,6	-11,5	-12,7	-3,7	-9,4	-6,9	-3,5	6,3	10,5
в т.ч.													
обработка древесины и производство изделий из неё	-12,5	-1,4	-9,7	-16,7	-11,3	-17,7	-22,1	-12,5	-20,3	-20,0	-10,8	2,6	11,9
бумага и бумажные изделия	-3,0	3,2	2,1	-6,6	-1,7	-8,8	-9,4	0,0	-3,7	0,9	-3,2	6,7	10,2
деятельность полиграфическая и копирование носителей информации	-5,9	-6,7	-15,0	-2,2	-3,4	-3,8	1,4	7,8	1,2	2,3	15,1	15,1	7,7
производство кокса и нефтепродуктов	5,9	6,7	15,9	2,7	9,3	-1,1	0,0	-0,4	0,1	0,8	-5,4	3,0	3,6
химический комплекс	-0,1	9,0	5,1	-4,6	-1,1	-8,1	-4,6	-1,5	-7,2	-1,7	-1,5	6,1	8,7
в т.ч.													
химические вещества и химические продукты	0,8	7,9	7,7	-3,6	0,7	-6,6	-5,0	-3,8	-5,9	-4,6	-6,7	2,0	7,1
лекарственные средства и медицинские материалы	-9,7	3,7	-9,0	-13,5	-11,0	-22,0	-6,2	8,6	-19,2	14,7	26,0	24,0	14,3
резиновые и пластмассовые изделия	4,1	17,8	6,7	-1,4	-0,1	-2,6	-1,7	-0,8	-2,5	-3,5	-3,6	7,4	10,5
производство прочих неметаллической минеральной продукции	-1,0	6,8	0,2	-5,0	-0,7	-6,3	-9,0	-0,2	-8,0	-2,0	1,8	11,0	9,3

Источник: Росстат, расчёты Минэкономразвития России

1 Начиная с марта 2023 г., предоставление и распространение информации по показателю приостанавливается (постановление Правительства РФ от 26.04.2023 № 1074-р).

Рис. 4. Показатели промышленного производства, в % к АПГ

## Показатели кредитной активности и финансовых рынков

Показатели кредитной активности и финансовых рынков представлены на рис. 5.

	май.23	апр.23	I кв. 23	мар.23	фев.23	январ.23	2022	IV кв.22	III кв. 22	II кв. 22	I кв. 22	2021
Курс доллара (в среднем за период)	79,2	80,9	72,7	76,1	73,0	69,2	67,5	62,3	59,4	66,0	84,7	73,6
Ключевая ставка (на конец периода)	7,5	7,5	7,5	7,5	7,5	7,5	7,5	7,5	7,5	9,5	20,0	8,50
Процентные ставки (в % годовых)												
По рублёвым кредитам нефинансовым организациям (свыше 1 года)		9,1	8,7	8,9	9,0	8,2	10,1	8,8	9,0	11,5	11,2	7,8
По рублёвым жилищным кредитам		8,5	8,0	8,2	8,1	7,9	7,1	7,1	6,7	6,7	8,0	7,5
По рублёвым депозитам физлиц (свыше 1 года)		7,4	7,2	7,4	7,1	7,1	7,9	7,3	7,1	8,7	8,5	5,3
Рублёвое кредитование экономики (в % г/г)												
Кредит экономике	23,2	21,3	19,3	19,3	17,5	18,0	18,7	18,7	16,2	13,5	19,5	19,0
Кредиты организациям	27,2	26,2	24,8	24,8	23,0	23,4	24,3	24,3	19,9	14,1	18,4	16,6
Жилищные кредиты		18,6	16,0	16,0	16,2	17,0	17,7	17,7	16,9	18,3	27,1	26,6
Потребительские кредиты		8,3	5,1	5,1	1,6	2,4	2,6	2,6	4,6	7,3	15,9	20,0
Выдачи жилищных рублёвых кредитов (в % г/г)		249,8	-3,9	9,2	-11,4	-13,9	-15,5	-2,2	-2,3	-63,7	13,8	28,1

Источник: Банк России, расчёты Минэкономразвития России

Рис. 5. Показатели кредитной активности и финансовых рынков



Источник: 1. [https://www.economy.gov.ru/material/directions/makroec/ekonomicheskie\\_obzory/](https://www.economy.gov.ru/material/directions/makroec/ekonomicheskie_obzory/)  
([https://www.economy.gov.ru/material/file/2cc62e650db4b2614144ef3d9fe9fb7f/o\\_tekushchey\\_situacii\\_v\\_rossiyskoy\\_ekonomike\\_may\\_iyun\\_2023\\_goda.pdf](https://www.economy.gov.ru/material/file/2cc62e650db4b2614144ef3d9fe9fb7f/o_tekushchey_situacii_v_rossiyskoy_ekonomike_may_iyun_2023_goda.pdf))

### О динамике промышленного производства март 2023 года

**Промышленное производство** в марте с устранением сезонного фактора продемонстрировало рост на +1,2% м/м SA. В годовом выражении также наблюдался рост +1,2% г/г после -1,7% г/г в феврале. При этом уровень 2021 г. превышен на +3,5%.

Эффект низкой базы предыдущего года в марте проявляется незначительно – март 2022 г. +2,3% г/г благодаря более позднему спаду в добывающем секторе.

**В обрабатывающих производствах** в марте наблюдалось существенное улучшение динамики: с учётом сезонного фактора рост составил +3,6% м/м SA к предыдущему месяцу (+0,2% м/м SA в феврале). В годовом выражении рост на +6,3% г/г (к уровню 2021 г. +5,6%).

Наибольший положительный вклад (+2,8 п.п.) в динамику обрабатывающих производств внёс **металлургический комплекс**: +13,5% г/г после +10,3% г/г в феврале. При этом подотрасли комплекса уже второй месяц подряд растут опережающими темпами: выпуск **готовых металлических изделий** +30,3% г/г после +38,8% г/г, выпуск **металлургии** +8,0% г/г после +1,1% г/г. К уровню марта 2021 г. рост производства в металлургическом комплексе составил +14,8%.

После продолжительного спада **машиностроительный комплекс** по итогам марта показал рост +10,0% г/г и превысил уровень аналогичного месяца 2021 г. на +1,4%. В целом машиностроительный комплекс внёс +1,6 п.п. в общий рост обрабатывающих производств. Существенный рост в производстве **компьютерного и электронного оборудования** (+22,5% г/г после +19,3% г/г в феврале) и **производстве прочих транспортных средств** (+13,1% г/г после +10,3% г/г месяцем ранее). Кроме того, заметно вырос выпуск **электрического оборудования** (+21,5% г/г после -0,5% г/г в феврале).

Производство **в пищевой промышленности** сохраняет рост на протяжении последних 5 месяцев (+4,8% г/г после +2,9% г/г в феврале). К марту 2021 г. рост на +6,5%. Рост демонстрируют все подотрасли комплекса, в т.ч. в положительную область вышло **производство табачных изделий** (+5,2% г/г после -9,2% г/г месяцем ранее, преимущественно за счёт низкой базы предыдущих периодов).

Несмотря на сохраняющееся в целом отставание экспортно ориентированных отраслей от прошлого года, их динамика в марте улучшилась. Так, после продолжительного периода волатильности выпуск в **нефтепереработке** по итогам марта показал рост в годовом выражении на +9,3% г/г и превысил уровень аналогичного месяца 2021 г. на +3,7%.

В **химическом комплексе** наблюдалось сокращение падения в годовом выражении до -1,1% г/г после -8,1% г/г в феврале, в первую очередь, за счёт роста **производства химических веществ и продуктов** (+0,7% г/г после -6,6% г/г). При этом по отношению к аналогичному месяцу 2021 г. рост химического комплекса ускорился до +4,8% после +0,4%.

Спад производства сохраняется в **деревообрабатывающем комплексе**, в то же время в марте наблюдается его замедление до -5,6% г/г после -11,5% г/г месяцем ранее. К уровню марта 2021 г. спад составляет -4,0%.

**В добывающей промышленности** в марте отрицательная динамика на фоне добровольного снижения добычи нефти: с учётом фактора сезонности снижение на -1,0% м/м SA к предыдущему месяцу (в годовом выражении -3,6% г/г после -3,2% г/г месяцем ранее). К уровню марта 2021 г. пока сохраняется превышение на +2,9%. Поддержку выпуску в добывающем секторе оказала **добыча прочих полезных ископаемых** (+3,9% г/г после -20,6% г/г).

Показатели промышленного производства, в % к АППГ, представлены на рис. 6.

в % к соотв. периоду предыдущего года	I кв. 23	мар. 23	фев. 23	январ. 23	2022	IV кв. 22	III кв. 22	II кв. 22	I кв. 22	2021
<b>Промышленное производство</b>	-0,9	1,2	-1,7	-2,4	-0,6	-3,0	-1,2	-2,6	5,1	6,3
<b>Добыча полезных ископаемых</b>	-3,3	-3,6	-3,2	-3,1	0,8	-2,5	0,1	-1,1	7,4	4,2
добыча угля	-2,9	-0,8	-4,7	-3,5	-0,8	0,9	-2,4	-2,7	1,0	8,0
добыча сырой нефти и природного газа	...	...	-1,8	-3,2	0,7	-2,5	0,0	-2,0	7,5	2,6
добыча металлических руд	-3,8	-3,8	-4,6	-3,1	-4,5	-7,3	-7,4	-3,3	0,8	1,2
добыча прочих полезных ископаемых	-1,4	3,9	-20,6	14,2	5,6	5,6	4,5	9,1	3,0	15,2
предоставление услуг в области добычи полезных ископаемых	-6,4	-6,1	-6,8	-6,5	5,6	-3,1	5,9	6,1	17,1	9,0
<b>Обрабатывающие производства</b>	1,1	6,3	-1,2	-2,3	-1,3	-3,4	-1,8	-3,9	4,9	7,4
пищевая промышленность	3,9	4,8	2,9	3,9	0,5	0,6	-1,2	-0,9	4,0	4,6
в т.ч.										
пищевые продукты	4,7	5,5	4,2	4,4	0,4	0,6	-1,5	-0,6	3,5	4,2
напитки	1,7	0,4	-1,4	7,1	3,1	-0,9	2,1	3,2	9,7	7,6
табачные изделия	-6,3	5,2	-9,2	-16,6	-7,1	6,6	-6,6	-22,7	-4,8	2,3
легкая промышленность	1,2	3,2	-1,2	1,3	-2,0	1,0	-2,2	-6,1	-0,4	11,6
в т.ч.										
текстильные изделия	-4,9	-2,3	-4,0	-8,8	-8,3	-9,3	-10,7	-8,5	-4,5	15,1
одежда	3,2	5,7	-1,6	5,5	2,1	10,5	4,0	-5,8	-0,1	7,4
кожа и изделия из неё	6,9	6,7	5,5	9,1	-1,7	-5,9	-3,5	-2,6	6,4	16,7
деревообрабатывающий комплекс	-9,8	-5,6	-11,5	-12,7	-3,7	-9,4	-6,9	-3,5	6,3	10,5
в т.ч.										
обработка древесины и производство изделий из неё	-16,7	-11,3	-17,7	-22,1	-12,5	-20,3	-20,0	-10,8	2,6	11,9
бумага и бумажные изделия	-6,6	-1,7	-8,8	-9,4	0,0	-3,7	0,9	-3,2	6,7	10,2
деятельность полиграфическая и копирование носителей информации	-2,2	-3,4	-3,8	1,4	7,8	1,2	2,3	15,1	15,1	7,7
производство кокса и нефтепродуктов	2,7	9,3	-1,1	0,0	-0,4	0,1	0,8	-5,4	3,0	3,6
химический комплекс	-4,6	-1,1	-8,1	-4,6	-1,5	-7,2	-1,7	-1,5	6,1	8,7
в т.ч.										
химические вещества и химические продукты	-3,6	0,7	-6,6	-5,0	-3,8	-5,9	-4,6	-6,7	2,0	7,1
лекарственные средства и медицинские материалы	-13,5	-11,0	-22,0	-6,2	8,6	-19,2	14,7	26,0	24,0	14,3
резиновые и пластмассовые изделия	-1,4	-0,1	-2,6	-1,7	-0,8	-2,5	-3,5	-3,6	7,4	10,5
производство прочих неметаллической минеральной продукции	-5,0	-0,7	-6,3	-9,0	-0,2	-8,0	-2,0	1,8	11,0	9,3
металлургический комплекс	7,3	13,5	10,3	-2,0	1,1	-0,2	3,4	-3,9	6,0	4,1
в т.ч.										
металлургия	2,0	8,0	1,1	-3,8	-0,8	-2,5	-0,5	-3,1	3,2	1,7
готовые металлические изделия	23,5	30,3	38,8	3,6	7,0	6,8	15,3	-6,5	14,7	11,6
машиностроительный комплекс	1,1	10,0	-2,6	-2,6	-8,6	-11,6	-12,4	-10,3	2,8	11,8
в т.ч.										
компьютеры, электроника, оптика	16,7	22,5	19,3	5,5	1,7	-2,4	-0,3	5,1	9,2	9,9
электрооборудование	8,0	21,5	-0,5	0,7	-3,7	-2,0	-5,1	-7,7	-0,2	7,7
машины и оборудование, не вкл. в другие группировки	-12,4	-5,1	-13,0	-22,0	1,9	-5,2	-4,2	3,1	18,7	17,1
автотранспортные, прицепы и полуприцепы	-40,2	-6,8	-49,8	-54,6	-44,7	-48,5	-51,4	-62,9	-14,3	14,6
прочие транспортные средства и оборудование	15,7	13,1	10,3	27,4	-4,2	-5,5	-7,6	-1,9	0,1	10,5
прочие производства	-3,4	-2,0	-4,3	-3,7	-4,2	-5,1	-9,5	-3,3	2,4	4,3
в т.ч.										
мебель	2,7	11,9	-4,6	0,5	-2,6	0,2	-9,1	-8,2	7,0	17,7
прочие готовые изделия	-7,0	-1,4	-14,3	-5,6	-2,5	-5,4	-8,0	-3,5	8,9	6,8
ремонт и монтаж машин и оборудования	-4,1	-5,1	-2,7	-4,3	-4,8	-6,2	-9,8	-2,2	0,4	1,0
Обеспечение электроэнергией, газом и паром	-0,2	-4,0	2,7	0,7	0,1	-0,2	-0,2	2,0	-0,8	7,1
Водоснабжение, водоотведение, утилизация отходов	-10,2	-13,3	-9,4	-7,5	-6,1	-8,9	-10,1	-8,9	5,0	12,6

Рис. 6. Показатели промышленного производства, в % к АППГ

Источник: 1. [https://www.economy.gov.ru/material/directions/makroec/ekonomicheskije\\_obzory/](https://www.economy.gov.ru/material/directions/makroec/ekonomicheskije_obzory/)  
 (https://www.economy.gov.ru/material/file/78ce28b20c193b48057c896c0895373d/2023\_04\_26.pdf)

Указанные выше факторы свидетельствуют о разнонаправленной экономической ситуации в стране.

### 3. Социальное и экономическое положение Московской области по итогам апреля 2023 года (данные за май 2023 г. по состоянию на дату оценки официально не опубликованы).

Основные экономические и социальные показатели Московской области по итогам апреля 2023 года представлены в табл. 12.

Таблица 12.  
Основные экономические и социальные показатели Московской области по итогам апреля 2023 года

Наименование показателя	апрель 2023 г.	В % к		январь – апрель 2023 г. в % к январю – апрелю 2022 г.	Справочно		
					апрель 2022 г. в % к		январь – апрель 2022 г. в % к январю – апрелю 2021 г.
		апрелю 2022 года	марту 2022 г.		апрелю 2021 года	марту 2022 г.	
Индекс промышленного производства <sup>1)</sup>	x	112,2	92,5	105,8	96,4 <sup>2)</sup>	88,4 <sup>2)</sup>	104,5 <sup>2)</sup>
Объем отгруженных товаров собственного производства, выполненных работ и услуг собственными силами по видам экономической деятельности, млн. рублей							
добыча полезных ископаемых	1972,4	148,4	139,7	124,5	147,1 <sup>2)</sup>	105,7 <sup>2)</sup>	145,6 <sup>2)</sup>
обрабатывающие производства	373105,8	117,0	94,7	108,8	105,3 <sup>2)</sup>	87,6 <sup>2)</sup>	120,2 <sup>2)</sup>
обеспечение электрической энергией,	32661,4	108,5	84,5	114,0	103,1 <sup>2)</sup>	89,4 <sup>2)</sup>	101,4 <sup>2)</sup>

Наименование показателя	апрель 2023 г.	В % к		январь – апрель 2023 г. в % к январю – апрелю 2022 г.	Справочно		
					апрель 2022 г. в % к		январь – апрель 2022 г. в % к январю – апрелю 2021 г.
		апрелю 2022 года	марту 2022 г.		апрелю 2021 года	марту 2022 г.	
газом и паром; кондиционирование воздуха							
водоснабжение; водоотведение, организация сбора и утилизации отходов, деятельность по ликвидации загрязнений	14619,6	131,6	114,9	115,4	96,3 <sup>2)</sup>	92,2 <sup>2)</sup>	116,4 <sup>2)</sup>
Объем работ, выполненных по виду деятельности «Строительство», млн. рублей	61253,6	101,4	137,4	89,4	157,5 <sup>3)</sup>	107,2 <sup>3)</sup>	160,9 <sup>3)</sup>
Ввод в действие общей площади жилых домов (за счет всех источников финансирования), тыс. кв. метров <sup>4)</sup>	883,7	64,3	75,4	64,0	279,2	116,8	248,7
Инвестиции в основной капитал, млн рублей <sup>5), 6)</sup>	223863,5	x	x	87,4	x	x	136,3
Оборот розничной торговли, млн. рублей	307514,8	116,5	105,3	93,3	78,8	81,8	96,4
Оборот общественного питания, млн. рублей	14483,7	146,8	104,2	111,7	74,7	82,0	99,3
Объем платных услуг населению, млн. рублей	67975,1	101,6	96,5	100,5	103,3	97,0	112,7
Индекс потребительских цен, %	x	104,9	100,6	109,2	120,1	101,7	115,3
Численность официально зарегистрированных безработных на конец периода, человек	15208	70,4	94,6	80,6	24,0	110,4	18,3
Среднемесячная начисленная заработная плата работников организаций <sup>7)</sup>							
номинальная, рублей	78263,1	108,5	108,2	111,9	118,1	114,2	113,9
реальная	x	102,3	107,5	101,1	99,5	106,5	100,2

<sup>1)</sup> Индекс промышленного производства исчисляется по видам деятельности «Добыча полезных ископаемых», «Обрабатывающие производства», «Обеспечение электрической энергией, газом и паром; кондиционирование воздуха», «Водоснабжение; водоотведение, организация сбора и утилизации отходов, деятельность по ликвидации загрязнений» на основе данных о динамике производства важнейших товаров-представителей (в натуральном и стоимостном выражении). В качестве весов используется структура валовой добавленной стоимости по видам экономической деятельности 2018 базового года.

<sup>2)</sup> Данные уточнены в соответствии с регламентом разработки и публикации данных по производству и отгрузке продукции и динамике промышленного производства (приказ Росстата от 18.08.2020 №470).

<sup>3)</sup> Данные уточнены в соответствии с регламентом оценки, корректировки и публикации данных статистического наблюдения за строительством и инвестициями в основной капитал (приказ Росстата от 26.09.2016 №544).

<sup>4)</sup> С учетом жилых домов, построенных и оформленных в собственность физических лиц на земельных участках, предназначенных для ведения садоводства.

<sup>5)</sup> Квартальные итоги уточнены в соответствии с регламентом оценки, корректировки и публикации данных статистического наблюдения за строительством и инвестициями в основной капитал (приказ Росстата от 26.09.2016 №544).

<sup>6)</sup> Данные за январь-март 2023 г., январь-март 2023 г. к январю-марту 2022 г., январь-март 2022 г. к январю-марту 2021 г.

<sup>7)</sup> Данные приведены за март 2023 г., март 2023 г. к марту 2022 г., март 2023 г. к февралю 2023 г., январь-март 2023 г. к январю-марту 2022 г., март 2022 г. к марту 2021 г., март 2022 г. к февралю 2022 г., январь-март 2022 г. к январю-марту 2021 г.

Источник: 1. <https://mosstat.gks.ru/folder/66241> (<https://77.rosstat.gov.ru/storage/mediabank/Доклад%20«Социально-экономическое%20положение%20Московской%20области%20в%20январе-апреле%202023%20года».pdf>)

*По итогам ретроспективного периода социально-экономическая обстановка региона характеризуется как разнонаправленная – отмечается как постепенный рост, так и снижение основных показателей характеризующих социально-экономическое положение.*

#### 4. Анализ тенденций рынка

##### Анализ тенденций рынка земельных участков в Московской области

В общем случае рынок недвижимости практически в любом регионе может быть разделен на два базовых сегмента:

- сегмент строительных объектов;
- сегмент земли.

В базовом сегменте строительных объектов формируются локальные рынки (сегменты):

- жилой недвижимости;
- коммерческой (административно-офисной, торговой, складской, производственной) недвижимости;
- загородной недвижимости.

Необходимо отметить, что наличие земельного ресурса является необходимым условием создания и развития готовых объектов различного функционального назначения. Данное обстоятельство приводит к тому, что закономерности функционирования земельного сегмента рынка в регионе определяются характером функционирования сегмента готовых объектов жилой, коммерческой и загородной недвижимости. Именно развитие данных сегментов приводит к возникновению фактора

полезности земельных участков, как способности удовлетворять потребности пользователя (потенциального пользователя) в течение определенного времени, а так же формирует предпосылки для выбора наиболее эффективного использования земельного участка, с точки зрения создания наиболее доходных улучшений.

В общем случае механизм взаимодействия сегментов рынка земли и строительных объектов включает несколько уровней.

#### 1. Первый уровень – первичный рынок земли.

На данном уровне происходит формирование базового ресурса земельного рынка – свободных земельных участков оформленных в частную собственность. Формирование свободных земельных участков происходит двумя путями:

- выкуп в собственность земельных участков находящихся в государственной (федеральной или муниципальной) собственности. Как правило, данный механизм формирования первичного земельного ресурса распространяется на земли категории «земли промышленности» и «земли поселений».
- преобразование долей участия в сельхоз предприятиях в объекты недвижимости – земельные участки. Как правило, данный механизм формирования первичного земельного ресурса распространяется на земли категории «земли сельскохозяйственного назначения».

Товаром на данном уровне является – земельный участок, оформленный в собственность, с возможной категорией – «земли промышленности», «земли поселений» или «земли сельскохозяйственного назначения» (наиболее частый вариант) и видом разрешенного использования соответствующего фактически существовавшему на момент перевода из государственной собственности или выделения из состава сельхоз предприятия.

Потенциальный потребитель – девелоперские или «ленд»- девелоперские компании.

#### 2. Второй уровень – рынок земельных участков с измененной категорией использования.

На данном уровне реализуются земли, законодательно разрешенные для создания готовых объектов различного функционального назначения. Базой для данного уровня являются земли, формируемые на первичном рынке. Переход земель из ресурса первого уровня в товарный продукт второго уровня связан с временными и финансовыми издержками, на изменение категории и разрешенного использования земель.

Товаром на данном уровне является – земельный участок, оформленный в собственность, с целевой категорией и видом разрешенного использования.

Потенциальный потребитель – девелоперские или «ленд»- девелоперские компании.

#### 3. Третий уровень – рынок объектов «ленд»-девелопмента.

На данном уровне реализуются «улучшенные» земли, законодательно разрешенные для создания готовых объектов различного функционального назначения. Под «улучшением» понимается проведение комплекса мероприятий ориентированных на повышение инвестиционной привлекательности земельных участков (проведение дополнительного межевания, оформление отдельных участков в собственность, получение ИРД на строительство, в ряде случаев подвод коммуникаций).

Товаром на данном уровне является – земельный участок, оформленный в собственность, с целевой категорией и видом разрешенного использования, а также дополнительными правоустанавливающими и разрешительными документами (в ряде случаев с техническими улучшениями в виде инженерных сетей или разрешений на подключение).

Потенциальный потребитель – девелоперские компании, а также не профильные, относительно рынка земли, потребители (как юридические, так и физические лица). Земельные участки данного уровня могут являться объектом массового спроса и иметь устойчивые закономерности ценообразования, определяемые соотношением спроса и предложения (наиболее типичная ситуация для земель с разрешенным использованием для ИЖС).

Исходя из категории и вида разрешенного использования, оцениваемые земельные участки могут быть отнесены к объектам, образующим в регионе рынок объектов «ленд»-девелопмента.

С учетом структуры взаимодействия сегментов рынка земли и готовых объектов, земельные участки, как объекты оценки, могут быть разделены на две группы:

- первая группа – земельные участки, являющиеся объектом конечного спроса (поток дохода возникает в результате реализации земельного участка конечному массовому потребителю непосредственно);
- вторая группа – земельные участки, предназначенные для реализации инвестиционных проектов (поток дохода возникает только в результате осуществления инвестиционного проекта за счет реализации улучшений конечному массовому потребителю).

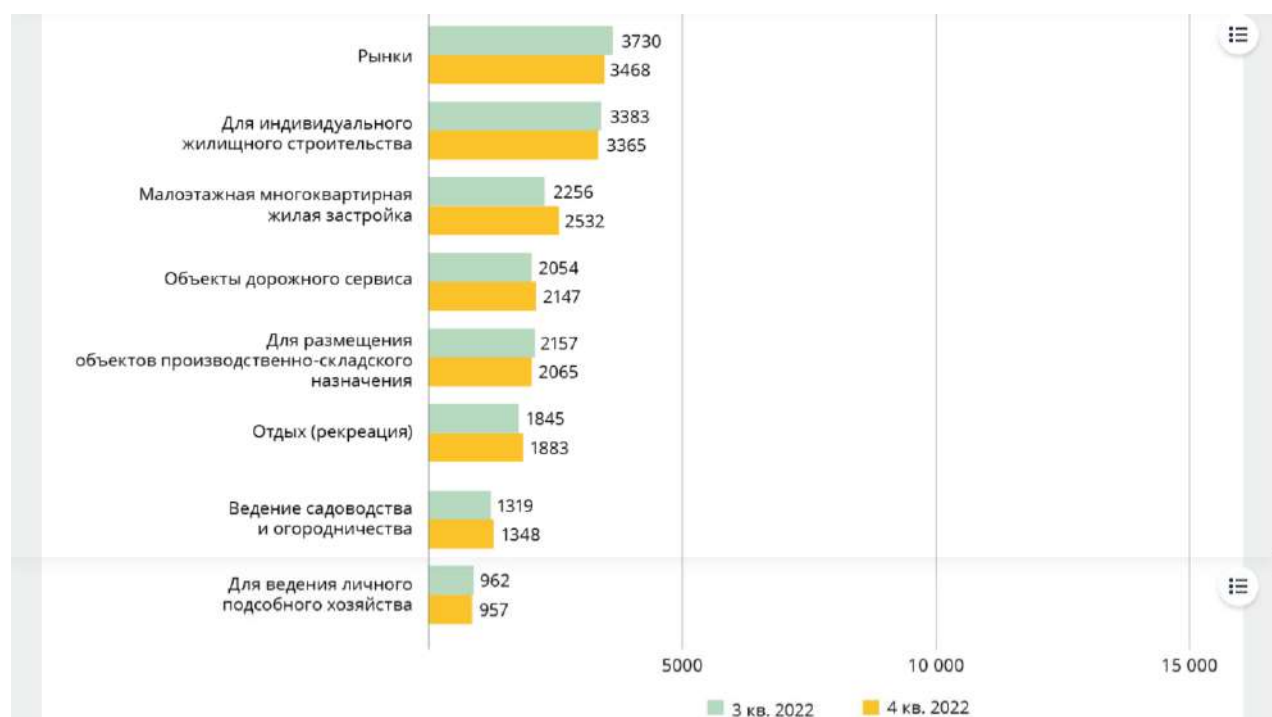


В общем случае, оцениваемые земельные участки могут быть отнесены ко второй группе – земельные участки, предназначенные для реализации инвестиционных проектов.

При проведении настоящей оценки анализ тенденций рынка земельных участков в Московской области проводился на основе исследования рынка земель населенных пунктов в Московской области по итогам IV квартала 2022 года (последние официально опубликованные данные), проведенного изданием «Бюллетень рынка недвижимости» и опубликованного на сайте – <https://analytics.brn.media/edition6460/article6519.html>.

Ввиду того, что использование материалов, представленных на указанном выше ресурсе, осуществляется по подписке (платно), то ниже приведено подтверждение (PrintScreen) опубликованного исследования.





### Цены предложения по муниципальным образованиям

Средневзвешенные цены предложения земель из категории «земли населенных пунктов» по ВРИ и муниципальным образованиям. Московская область, 4 кв. 2022 г., руб./кв.м

Муниципальное образование	Ведение садоводства и огородничества		Для индивидуального жилищного строительства		Для ведения личного подсобного хозяйства	
	Цена, руб./кв.м	Динамика цен к прошлому периоду	Цена, руб./кв.м	Динамика цен к прошлому периоду	Цена, руб./кв.м	Динамика цен к прошлому периоду
Богородский г.о.	744	1%	1143	2%	1009	-4%
Волоколамский г.о.	470	-5%	575	-3%	748	8%
г.о. Балашиха	5235	-1%	3604	-4%	6056	-1%
г.о. Бронницы	577	1%	864	7%	-	-
г.о. Воскресенск	504	-3%	549	-5%	443	-6%
г.о. Долгопрудный	5352	-3%	7292	8%	-	-
г.о. Домодедово	1639	7%	1051	4%	1671	1%
г.о. Дубна	445	-3%	1275	-9%	1177	-7%
г.о. Егорьевск	398	6%	817	-4%	420	-1%
г.о. Жуковский	1506	-9%	2133	1%	-	-
г.о. Зарайск	163	4%	368	-5%	244	2%
г.о. Истринский	2087	-5%	-	-	-	-
г.о. Истра	3281	11%	3808	7%	2050	7%
г.о. Кашира	294	-2%	422	2%	312	-10%

## Средневзвешенные цены предложения земель из категории «земли населенных пунктов» по ВРИ и муниципальным образованиям. Московская область. 4 кв. 2022 г., руб./кв.м

Муниципальное образование	Ведение садоводства и огородничества		Для индивидуального жилищного строительства		Для ведения личного подсобного хозяйства	
	Цена, руб./кв.м	Динамика цен к прошлому периоду	Цена, руб./кв.м	Динамика цен к прошлому периоду	Цена, руб./кв.м	Динамика цен к прошлому периоду
г.о. Клин	542	13%	567	4%	462	-7%
г.о. Королев	5975	2%	6324	-8%	-	-
г.о. Красноармейск	960	5%	-	-	-	-
г.о. Красногорск	5349	1%	8913	-0,3%	6183	-3%
г.о. Лобня	2676	17%	3276	10%	2363	5%
г.о. Людино-Петровский	-	-	1583	1%	-	-
г.о. Лотошино	-	-	379	2%	302	-7%
г.о. Луковцы	-	-	585	-3%	329	1%
г.о. Лыткарино	3488	-14%	4128	-3%	-	-
г.о. Люберцы	5039	-4%	3267	4%	-	-
г.о. Мытищи	4809	0,3%	6349	-2%	3462	-7%
г.о. Озёры	266	-4%	688	-2%	447	-1%
г.о. Павловский Посад	492	-2%	1168	6%	593	5%
г.о. Подольск	2939	-4%	3450	-5%	3691	2%
г.о. Протвино	409	-6%	278	1%	799	-6%
г.о. Пущино	431	-2%	444	8%	220	2%
г.о. Серебряные Пруды	151	-7%	349	-3%	241	-4%

## Средневзвешенные цены предложения земель из категории «земли населенных пунктов» по ВРИ и муниципальным образованиям. Московская область. 4 кв. 2022 г., руб./кв.м

Муниципальное образование	Ведение садоводства и огородничества		Для индивидуального жилищного строительства		Для ведения личного подсобного хозяйства	
	Цена, руб./кв.м	Динамика цен к прошлому периоду	Цена, руб./кв.м	Динамика цен к прошлому периоду	Цена, руб./кв.м	Динамика цен к прошлому периоду
г.о. Серпухов	355	3%	472	2%	524	-9%
г.о. Солнечногорск	1921	12%	2356	-2%	1438	1%
г.о. Ступино	548	-6%	1081	-2%	576	-2%
г.о. Фрязино	2220	8%	1221	-7%	-	-
г.о. Химки	3882	1%	11 183	-5%	8763	6%
г.о. Черноголовка	-	-	735	4%	702	16%
г.о. Чехов	780	2%	1222	1%	951	3%
г.о. Шатура	164	-12%	173	-2%	214	-9%
г.о. Шаховская	191	-6%	304	1%	238	2%
г.о. Щёлково	866	7%	878	-10%	1210	-10%
г.о. Электрогорск	609	4%	789	-3%	-	-
г.о. Электросталь	707	-8%	920	4%	-	-

Средневзвешенные цены предложения земель из категории «земли населенных пунктов» по ВРИ и муниципальным образованиям.Московская область. 4 кв. 2022 г., руб./кв.м						
Муниципальное образование	Ведение садоводства и огородничества		Для индивидуального жилищного строительства		Для ведения личного подсобного хозяйства	
	Цена, руб./кв.м	Динамика цен к прошлому периоду	Цена, руб./кв.м	Динамика цен к прошлому периоду	Цена, руб./кв.м	Динамика цен к прошлому периоду
Дмитровский г.о.	564	5%	1045	-8%	798	1%
Коломенский г.о.	570	-8%	598	-5%	343	1%
Ленинский г.о.	3589	-3%	2078	1%	3009	-4%
Можайский г.о.	339	-2%	498	-2%	368	-7%
Наро-Фоминский г.о.	852	2%	1652	2%	1009	3%
Одинцовский г.о.	2487	1%	13 653	-1%	3710	1%
Орехово-Зуевский г.о.	336	4%	680	11%	387	-9%
Пушкинский г.о.	3275	-2%	2501	1%	2685	13%
Раменский г.о.	667	-3%	990	4%	1512	-5%
Рузский г.о.	997	7%	699	-9%	777	-7%
Сергиево-Посадский г.о.	476	5%	640	-5%	695	9%
Талдомский г.о.	367	-11%	385	6%	301	-1%
Средневзвешенные цены предложения земель из категории «земли населенных пунктов» по ВРИ и муниципальным образованиям.Московская область. 4 кв. 2022 г., руб./кв.м						
Муниципальное образование	Малоэтажная многоквартирная жилая застройка		Среднеэтажная жилая застройка		Многоэтажная жилая застройка (высотная застройка)	
	Цена, руб./кв.м	Динамика цен к прошлому периоду	Цена, руб./кв.м	Динамика цен к прошлому периоду	Цена, руб./кв.м	Динамика цен к прошлому периоду
Богородский г.о.	-	-	-	-	12 598	82% <sup>1</sup>
Волоколамский г.о.	-	-	1030	-4%	-	-
г.о. Балашиха	-	-	-	-	17 323	-8%
г.о. Бронницы	-	-	-	-	-	-
г.о. Воскресенск	-	-	-	-	-	-
г.о. Долгопрудный	-	-	-	-	-	-
г.о. Домодедово	-	-	-	-	-	-
г.о. Дубна	-	-	-	-	-	-
г.о. Егорьевск	-	-	-	-	-	-
г.о. Жуковский	-	-	-	-	-	-
г.о. Зарайск	-	-	-	-	-	-
г.о. Ивантеевка	-	-	-	-	-	-
г.о. Истра	3533	-6%	-	-	4149	-24%
г.о. Кашира	-	-	-	-	-	-
Средневзвешенные цены предложения земель из категории «земли населенных пунктов» по ВРИ и муниципальным образованиям.Московская область. 4 кв. 2022 г., руб./кв.м						
Муниципальное образование	Малоэтажная многоквартирная жилая застройка		Среднеэтажная жилая застройка		Многоэтажная жилая застройка (высотная застройка)	
	Цена, руб./кв.м	Динамика цен к прошлому периоду	Цена, руб./кв.м	Динамика цен к прошлому периоду	Цена, руб./кв.м	Динамика цен к прошлому периоду
г.о. Клин	-	-	-	-	-	-
г.о. Королёв	-	-	-	-	-	-
г.о. Красноармейск	-	-	-	-	-	-
г.о. Красногорск	5767	-4%	28 985	4%	28 092	6%



г.о. Лобня	-	-	-	-	-	-
г.о. Лосино-Петровский	-	-	-	-	-	-
г.о. Лотошино	-	-	-	-	-	-
г.о. Луковцы	-	-	-	-	-	-
г.о. Лыткарино	-	-	-	-	-	-
г.о. Люберцы	2249	-3%	7882	-3%	5707	-5%
г.о. Мытищи	6600	н/д	-	-	-	-
г.о. Озёры	-	-	-	-	-	-
г.о. Павловский Посад	-	-	-	-	-	-
г.о. Подольск	-	-	12 000	н/д	12 240	н/д
г.о. Протвино	-	-	-	-	-	-
г.о. Пущино	-	-	-	-	-	-
г.о. Серебряные Пруды	-	-	-	-	-	-
Средневзвешенные цены предложения земель из категории «земли населенных пунктов» по ВРИ и муниципальным образованиям.Московская область. 4 кв. 2022 г., руб./кв.м						
Муниципальное образование	Малоэтажная многоквартирная жилая застройка		Среднеэтажная жилая застройка		Многоэтажная жилая застройка (высотная застройка)	
	Цена, руб./кв.м	Динамика цен к прошлому периоду	Цена, руб./кв.м	Динамика цен к прошлому периоду	Цена, руб./кв.м	Динамика цен к прошлому периоду
г.о. Серпухов	-	-	-	-	-	-
г.о. Солнечногорск	1169	7%	-	-	4585	-8%
г.о. Ступино	-	-	-	-	-	-
г.о. Фрязино	-	-	-	-	-	-
г.о. Химки	-	-	18 300	3%	6584	4%
г.о. Черноголовка	-	-	-	-	-	-
г.о. Чехов	-	-	-	-	-	-
г.о. Шатура	-	-	-	-	-	-
г.о. Шаховская	-	-	-	-	-	-
г.о. Щелково	-	-	-	-	4545	-15%
г.о. Электрогорск	-	-	-	-	-	-
г.о. Электросталь	-	-	-	-	-	-
Средневзвешенные цены предложения земель из категории «земли населенных пунктов» по ВРИ и муниципальным образованиям.Московская область. 4 кв. 2022 г., руб./кв.м						
Муниципальное образование	Малоэтажная многоквартирная жилая застройка		Среднеэтажная жилая застройка		Многоэтажная жилая застройка (высотная застройка)	
	Цена, руб./кв.м	Динамика цен к прошлому периоду	Цена, руб./кв.м	Динамика цен к прошлому периоду	Цена, руб./кв.м	Динамика цен к прошлому периоду
Дмитровский г.о.	2563	1%	-	-	-	-
Коломенский г.о.	-	-	-	-	-	-
Ленинский г.о.	4285	-6%	9579	-24%	-	-
Можайский г.о.	-	-	-	-	-	-
Наро-Фоминский г.о.	1602	7%	-	-	14 615	н/д
Одинцовский г.о.	10 500	77%(1)	-	-	17 490	-3%
Орехово-Зуевский г.о.	-	-	4401	12%	-	-

Пушкинский г.о.	2880	3%	-	-	18 400	-5%
Раменский г.о.	2149	5%	-	-	3091	-18%
Русский г.о.	-	-	-	-	-	-
Сергиево-Посадский г.о.	-	-	-	-	-	-
Талдомский г.о.	-	-	-	-	-	-

Средневзвешенные цены предложения земель из категории «земли населенных пунктов» по ВРИ и муниципальным образованиям. Московская область. 4 кв. 2022 г., руб./кв.м

Муниципальное образование	Для размещения объектов торгового, офисного назначения		Рынки		Общественное питание		Гостиничное обслуживание	
	Цена, руб./кв.м	Динамика цен к прошлому периоду	Цена, руб./кв.м	Динамика цен к прошлому периоду	Цена, руб./кв.м	Динамика цен к прошлому периоду	Цена, руб./кв.м	Динамика цен к прошлому периоду
Богородский г.о.	3028	2%	-	-	-	-	-	-
Волоколамский г.о.	1945	5%	-	-	-	-	-	-
г.о. Балашиха	12 137	-4%	-	-	-	-	-	-
г.о. Воскресенск	-	-	-	-	-	-	-	-
г.о. Долгопрудный	11 133	н/д	-	-	-	-	-	-
г.о. Домодедово	3173	-5%	3000	н/д	-	-	-	-
г.о. Дубна	-	-	-	-	-	-	-	-
г.о. Егорьевск	7420	11%	-	-	-	-	-	-

Средневзвешенные цены предложения земель из категории «земли населенных пунктов» по ВРИ и муниципальным образованиям. Московская область. 4 кв. 2022 г., руб./кв.м

Муниципальное образование	Для размещения объектов торгового, офисного назначения		Рынки		Общественное питание		Гостиничное обслуживание	
	Цена, руб./кв.м	Динамика цен к прошлому периоду	Цена, руб./кв.м	Динамика цен к прошлому периоду	Цена, руб./кв.м	Динамика цен к прошлому периоду	Цена, руб./кв.м	Динамика цен к прошлому периоду
г.о. Жуковский	17 019	4%	-	-	-	-	-	-
г.о. Истра	4670	-6%	-	-	12 037	-7%	-	-
г.о. Клин	2540	9%	-	-	-	-	-	-
г.о. Котельники	-	-	-	-	-	-	-	-
г.о. Красногорск	15 617	-2%	-	-	3 934	н/д	-	-

Средневзвешенные цены предложения земель из категории «земли населенных пунктов» по ВРИ и муниципальным образованиям. Московская область. 4 кв. 2022 г., руб./кв.м

Муниципальное образование	Для размещения объектов торгового, офисного назначения		Рынки		Общественное питание		Гостиничное обслуживание	
	Цена, руб./кв.м	Динамика цен к прошлому периоду	Цена, руб./кв.м	Динамика цен к прошлому периоду	Цена, руб./кв.м	Динамика цен к прошлому периоду	Цена, руб./кв.м	Динамика цен к прошлому периоду
г.о. Лобня	7071	25%	-	-	-	-	-	-
г.о. Лотошино	-	-	-	-	-	-	-	-
г.о. Луховицы	6867	6%	-	-	-	-	-	-
г.о. Люберцы	6373	-9%	5400	29%	-	-	-	-
г.о. Мытищи	5563	8%	-	-	10 810	4%	-	-
г.о. Павловский Посад	1471	-3%	-	-	-	-	-	-
г.о. Подольск	3803	-8%	-	-	-	-	-	-
г.о. Серпухов	7580	2%	-	-	-	-	-	-
г.о. Солнечногорск	3619	-8%	-	-	3300	3%	-	-
г.о. Ступино	-	-	-	-	-	-	-	-
г.о. Химки	-	-	-	-	-	-	-	-

Средневзвешенные цены предложения земель из категории «земли населенных пунктов» по ВРИ и муниципальным образованиям. Московская область. 4 кв. 2022 г., руб./кв.м								
Муниципальное образование	Для размещения объектов торгового, офисного назначения		Рынки		Общественное питание		Гостиничное обслуживание	
	Цена, руб./кв.м	Динамика цен к прошлому периоду	Цена, руб./кв.м	Динамика цен к прошлому периоду	Цена, руб./кв.м	Динамика цен к прошлому периоду	Цена, руб./кв.м	Динамика цен к прошлому периоду
г.о. Чехов	2384	2%	-	-	-	-	-	-
г.о. Щелково	-	-	-	-	6607	-48% <sup>1)</sup>	-	-
Дмитровский г.о.	4087	-3%	-	-	-	-	3159	4%
Коломенский г.о.	4057	-27%	-	-	-	-	-	-
Ленинский г.о.	6141	-5%	-	-	-	-	10 237	7%
Можайский г.о.	2705	7%	-	-	-	-	-	-
Наро-Фоминский г.о.	2522	3%	-	-	10 414	2%	-	-
Одинцовский г.о.	10 096	-1%	-	-	39 474	0%	15 029	-10%
Орехово-Зуевский г.о.	3632	4%	-	-	-	-	-	-
Пушкинский г.о.	6700	9%	-	-	7361	н/д	-	-
Раменский г.о.	1197	-1%	4040	1%	-	-	-	-
Рузский г.о.	-	-	-	-	-	-	-	-
Сергиево-Посадский г.о.	-	-	2440	-6%	-	-	-	-
Средневзвешенные цены предложения земель из категории «земли населенных пунктов» по ВРИ и муниципальным образованиям. Московская область. 4 кв. 2022 г., руб./кв.м								
Муниципальное образование	Отдых (рекреация)		Служебные гаражи		Объекты дорожного сервиса		Для размещения объектов производственно-складского назначения	
	Цена, руб./кв.м	Динамика цен к прошлому периоду	Цена, руб./кв.м	Динамика цен к прошлому периоду	Цена, руб./кв.м	Динамика цен к прошлому периоду	Цена, руб./кв.м	Динамика цен к прошлому периоду
Богородский г.о.	-	-	-	-	685	-2%	2160	-3%
Воскобойский г.о.	2539	-5%	-	-	-	-	563	13%
г.о. Балашиха	1234	6%	7341	4%	10 000	н/д	5384	-2%
г.о. Воскресенск	-	-	1696	3%	-	-	599	3%
г.о. Долгопрудный	-	-	-	-	-	-	3015	12%
г.о. Домодедово	3679	-4%	-	-	-	-	1455	-4%
г.о. Дубна	-	-	-	-	-	-	-	-
г.о. Егорьевск	-	-	-	-	-	-	-	-
г.о. Жуковский	-	-	-	-	-	-	-	-
г.о. Истра	-	-	-	-	-	-	2717	-2%
г.о. Клин	-	-	-	-	-	-	202	6%
г.о. Котельники	-	-	-	-	-	-	14 567	-13%
г.о. Красногорск	-	-	-	-	-	-	-	-

### Средневзвешенные цены предложения земель из категории «земли населенных пунктов» по ВРИ и муниципальным образованиям. Московская область. 4 кв. 2022 г., руб./кв.м

Муниципальное образование	Отдых (рекреация)		Служебные гаражи		Объекты дорожного сервиса		Для размещения объектов производственно-складского назначения	
	Цена, руб./кв.м	Динамика цен к прошлому периоду	Цена, руб./кв.м	Динамика цен к прошлому периоду	Цена, руб./кв.м	Динамика цен к прошлому периоду	Цена, руб./кв.м	Динамика цен к прошлому периоду
г.о. Лобня	-	-	-	-	-	-	2719	н/д
г.о. Лотошино	-	-	-	-	-	-	289	-18%
г.о. Луховицы	-	-	-	-	-	-	228	3%
г.о. Люберцы	-	-	-	-	2505	-2%	3031	11%
г.о. Мытищи	1845	7%	3800	-2%	-	-	3506	26%
г.о. Павловский Посад	-	-	-	-	-	-	-	-
г.о. Подольск	-	-	-	-	-	-	2630	24%
г.о. Серпухов	-	-	-	-	-	-	339	6%
г.о. Солнечногорск	-	-	2205	-21%	5000	14%	-	-1
г.о. Ступино	-	-	-	-	-	-	1219	-
г.о. Химки	-	-	3857	н/д	-	-	6189	-1%

### Средневзвешенные цены предложения земель из категории «земли населенных пунктов» по ВРИ и муниципальным образованиям. Московская область. 4 кв. 2022 г., руб./кв.м

Муниципальное образование	Отдых (рекреация)		Служебные гаражи		Объекты дорожного сервиса		Для размещения объектов производственно-складского назначения	
	Цена, руб./кв.м	Динамика цен к прошлому периоду	Цена, руб./кв.м	Динамика цен к прошлому периоду	Цена, руб./кв.м	Динамика цен к прошлому периоду	Цена, руб./кв.м	Динамика цен к прошлому периоду
г.о. Чехов	-	-	-	-	-	-	-	-
г.о. Щелково	-	-	-	-	3968	-12%	1299	13%
Дмитровский г.о.	-	-	3964	2%	-	-	1171	-2%
Коломенский г.о.	-	-	-	-	-	-	514	3%
Ленинский г.о.	-	-	-	-	7411	-15%	4556	3%
Можайский г.о.	-	-	-	-	-	-	272	-4%
Наро-Фоминский г.о.	-	-	-	-	3986	н/д	1805	-4%
Одинцовский г.о.	11 440	-6%	-	-	20 197	-2%	8396	31% <sup>1</sup>
Орехово-Зуевский г.о.	-	-	-	-	-	-	393	-42% <sup>2</sup>
Пушкинский г.о.	-	-	-	-	-	-	3671	-1%
Раменский г.о.	-	-	3137	6%	3619	н/д	-	-
Рузский г.о.	1040	6%	-	-	-	-	1412	-4%
Сергиево-Посадский г.о.	6120	-14%	11 299	н/д	-	-	-	-

### Цены предложения по диапазонам площадей

#### Средневзвешенные цены предложения земель из категории «земли населенных пунктов» по ВРИ и диапазонам площадей. Московская область. 4 кв. 2022 г., руб./кв.м

Диапазоны площадей, сот.	Ведение садоводства и огородничества		Для индивидуального жилищного строительства		Для ведения личного подсобного хозяйства	
	Цена, руб./кв.м	Динамика цен к прошлому периоду	Цена, руб./кв.м	Динамика цен к прошлому периоду	Цена, руб./кв.м	Динамика цен к прошлому периоду
≤ 5	3064	-2%	3931	2%	2355	2%
> 5 ≤ 10	1460	-1%	1737	-4%	1450	1%
> 10 ≤ 15	1152	3%	1906	-1%	1012	-3%
> 15 ≤ 30	1287	4%	4586	3%	702	-1%



> 30 ≤ 50	2876	-6%	9646	-5%	815	1%
> 50 ≤ 100	2939	9%	14470	-1%	807	3%
> 100 ≤ 300	394	-1%	5860	-2%	893	-5%
> 300 ≤ 500	1026	11%	2340	16%	84	-6%
> 500 ≤ 1000	625	7%	2317	4%	-	-
> 1000	2150	1%	915	1%	2693	9%
≤ 5	-	-	-	-	-	-
> 5 ≤ 10	2402	7%	-	-	-	-
> 10 ≤ 15	5767	44% <sup>(1)</sup>	-	-	6587	-5%
> 15 ≤ 30	7462	-10%	-	-	18 400	9%
> 30 ≤ 50	1376	-48% <sup>(2)</sup>	15 150	-15%	12 240	-5%
> 50 ≤ 100	-	-	-	-	8305	-23%
> 100 ≤ 300	3720	-1%	15 183	5%	13 868	57% <sup>(3)</sup>
> 300 ≤ 500	6600	н/д	1030	-4%	8855	-5%
> 500 ≤ 1000	2548	-3%	9579	-24%	9711	-2%
> 1000	1073	7%	7882	-3%	4981	13%

Средневзвешенные цены предложения земель из категории «земли населенных пунктов» по ВРИ и диапазонам площадей. Московская область. 4 кв 2022 г., руб./кв.м

Диапазоны площадей, сот.	Для размещения объектов торгового, офисного назначения		Рынки		Общественное питание		Гостиничное обслуживание	
	Цена, руб./кв.м	Динамика цен к прошлому периоду	Цена, руб./кв.м	Динамика цен к прошлому периоду	Цена, руб./кв.м	Динамика цен к прошлому периоду	Цена, руб./кв.м	Динамика цен к прошлому периоду
≤ 5	8872	-5%	-	-	-	-	10 237	7%
> 5 ≤ 10	7068	-21%	-	-	7961	3%	-	-
> 10 ≤ 15	5604	13%	-	-	6607	-48% <sup>(1)</sup>	-	-
> 15 ≤ 30	7674	3%	3896	15%	16 932	-3%	9610	-8%
> 30 ≤ 50	5113	-4%	4040	1%	3934	н/д	-	-
> 50 ≤ 100	8082	-3%	3000	н/д	8804	-14%	-	-
> 100 ≤ 300	6588	-2%	-	-	-	-	-	-
> 300 ≤ 500	3103	-18%	-	-	-	-	-	-
> 500 ≤ 1000	3435	3%	-	-	-	-	-	-
> 1000	1370	-3%	-	-	-	-	-	-

Средневзвешенные цены предложения земель из категории «земли населенных пунктов» по ВРИ и диапазонам площадей. Московская область. 4 кв 2022 г., руб./кв.м

Диапазоны площадей, сот.	Отдых (рекреация)		Служебные гаражи		Объекты дорожного сервиса		Для размещения объектов производственно-складского назначения	
	Цена, руб./кв.м	Динамика цен к прошлому периоду	Цена, руб./кв.м	Динамика цен к прошлому периоду	Цена, руб./кв.м	Динамика цен к прошлому периоду	Цена, руб./кв.м	Динамика цен к прошлому периоду
≤ 5	-	-	3800	-2%	6400	н/д	-	-
> 5 ≤ 10	-	-	3964	2%	5248	-14%	2266	-2%
> 10 ≤ 15	6120	-14%	-	-	-	-	-	-
> 15 ≤ 30	2352	-8%	4713	-1 <sup>(1)</sup>	7605	18%	5052	-1%
> 30 ≤ 50	11 440	-6%	-	-	-	-	3683	19%
> 50 ≤ 100	-	-	2205	-21%	3973	-11%	2231	-7%
> 100 ≤ 300	2539	-5%	3857	-33% <sup>(2)</sup>	10 318	-2%	2281	28%

> 300 ≤ 500	-	-	-	-	2117	-2%	2412	18%
> 500 ≤ 1000	-	-	7341	4%	-	-	2411	1%
> 1000	1785	3%	-	-	685	-2%	1786	-15%

Источник: 1. <https://analytics.bnn.media/edition6460/article6519.html>

Данные о показателях ликвидности (сроков экспозиции) для земельных участков, представленные на сайте <https://statrleit.ru>, приведены на рис. 7.

← statrleit.ru Сроки ликвидности, Сроки продажи, экспозиции - типичные для рынка земельных участков и массивов на 01.04.2023 года

Подать объявление Мои объявления База недвижимости Статистика рынка Для оценки Оформление прав Эксплуатация и ремонт Анализ рынка Компании на рынке Отзывы и предложения

### Сроки ликвидности, Сроки продажи, экспозиции - типичные для рынка земельных участков и массивов на 01.04.2023 года

Категория: Корректировки рыночной стоимости земельных участков (опубликовано 14.04.2023 г.)

- типичные для рынка сроки продажи земельных участков и массивов.

Итоги расчетов Statrleit на основе актуальных рыночных данных за истекший квартал<sup>1</sup>

№	Объекты недвижимости	Нижняя граница	Верхняя граница	Среднее значение по РФ <sup>2</sup> , мес.	По регионам <sup>3</sup>		
					А группа	Б группа	В группа
1	Земельные участки населенных пунктов (для размещения и строительства жилых и общественных зданий, строений)	2	10	6	5	6	8
2	Земельные участки населенных пунктов для сельскохозяйственного использования, в том числе участки земель сельскохозяйственного назначения для дачного строительства, для садоводства	3	12	7	5	7	9
3	Земельные участки категории промышленности, транспорта, связи и иного специального назначения, в том числе участки земель населенных пунктов, предназначенные для размещения производственных объектов и объектов инженерной и коммунальной инфраструктуры	7	22	13	10	13	17
4	Земельные участки сельскохозяйственного назначения (в зависимости от разрешенного использования, общей площади, местоположения и возможности подключения коммуникаций), исключая земли для дачного строительства и для садоводства	8	19	12	9	12	16

Примечания:

- Сроки продажи определены по срокам нахождения объектов в открытой экспозиции при выборе покупателя объектами в различных регионах Российской Федерации. Сроки действительны в рыночных условиях и с применением рыночных технологий продаж (профессиональными риэлторами, с регулярной рекламой объектов продажи в самых массовых региональных СМИ).
- При достаточном аргументировании и обосновании заинтересованных сторон сделки срок ликвидности может быть согласованно принят в пределах:
  - нижняя граница – востребованные рынком объекты, расположенные на плотно застроенных территориях с высоким пешеходным и/или транспортным трафиком, обеспеченные инженерной и дорожной инфраструктурой;
  - верхняя граница выбора – объекты наибольшей площади и худшего качества (по местоположению, насыщенности и качеству инженерной и дорожной инфраструктуры).
- Анализ объявлений сети интернет с предложениями объектов недвижимости Российской Федерации выявил влияние местоположения на некоторые корректировки рыночной стоимости: скидка на торг, сроки ликвидности.

По степени влияния местоположения на корректировки сформированы группы населенных пунктов и прилегающих к ним земель:

- **А-группа:** город Москва и города-спутники: Балашиха, Дзержинский, Котельники, Реутов, Люберцы, Красногорск, Санкт-Петербург, Сочи, Ялта, а также земельные участки их прилегающих территорий.
- **Б-группа:** областные, республиканские и краевые города-центры с агломерациями и их города-спутники, расположенные в пределах 30-ти километровой зоны от регионального центра; города Московской области, не вошедшие в А-группу; города Ленинградской области; другие города Российской Федерации с численностью населения более 50 тысяч человек, не вошедшие в А-группу, а также земельные участки их прилегающих территорий.
- **В-группа:** остальные города и населенные пункты Российской Федерации, не вошедшие в А-группу и Б-группу, а также земельные участки их прилегающих территорий.

Источник: 1. <https://statrleit.ru/statistika-rynka/statistika-na-01-04-2023g/korrektirovki-stoimosti-zemli/3125-sroki-likvidnosti-sroki-prodazhi-ekspozitsii-tipichnye-dlya-rynka-zemelnykh-uchastkov-i-massivov-na-01-04-2023-goda>

**Рис. 7. Срок экспозиции для земельных участков**


Сроки экспозиции (по данным ООО «Информ-оценка») на рынке земельных участков под индивидуально жилищное строительство в Московской области по итогам II полугодия 2022 г. представлены на рис. 8.



ООО «Информ-оценка»

**Исследование рынка недвижимости применительно к анализу ликвидности (Сроков экспозиции объектов)**

выполнено по заказу Банка России



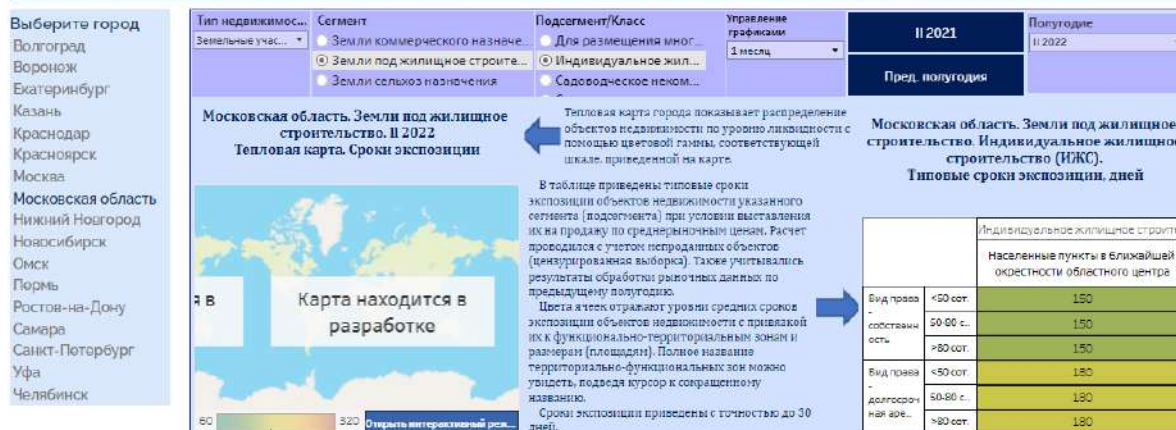
Банк России

Главная
Цены и ставки арендной платы
Сроки экспозиций
Как пользоваться?
Контакты

## Московская область

+ Показать/скрыть территориально-функциональное зонирование

### Посмотреть аналитическую справку о городе



Источник: <https://imr.ru/главная/сроки-экспозиций/экспозиция-московская-область/>

**Рис. 8. Сроки экспозиции на рынке земельных участков под индивидуальное жилищное строительство в Московской области по итогам II полугодия 2022 г.**

Таким образом, срок экспозиции для земельных участков, аналогичных оцениваемым объектам, по данным разных источников, составляет 5-6 мес.

### 5. Анализ влияния общей политической и социально-экономической обстановки на рынок недвижимости<sup>1</sup>

Рынок недвижимости тесно взаимосвязан со всеми сторонами жизни общества, с социальной, финансовой и научной сферами, со всеми отраслями экономики. Поэтому изменения в политике, экономике, налогах, финансах, доходах бизнеса и населения, в достижениях науки, техники и технологий, в достижениях архитектуры и дизайна оказывают влияние и на рынок недвижимости.

#### **Положение России в мире и основные внешнеполитические события**

Конституция Российской Федерации гарантирует и защищает политическую и экономическую конкуренцию, единство экономического пространства, свободное перемещение товаров, услуг и финансовых средств, свободу экономической деятельности, равную защиту всех форм собственности, что обеспечивает и способствует свободному развитию личности гражданина в сочетании с развитием государства.

Российская Федерация – многонациональное государство, в котором исторически сложилось и конституционно защищено полное равноправие и уважение между народами, бережное сохранение национальных языков, традиций и культуры каждого из 180 этносов

Россия является одним из пяти постоянных членов Совета безопасности ООН и, имея мощный военный потенциал, играет ведущую геополитическую роль в мире.

Россия – крупнейшая страна - обладает самой большой территорией с транспортными выходами в любую точку мира и самыми большими запасами ключевых природных и энергетических ресурсов. Наша страна лидирует среди всех стран мира по площади лесов, чернозёмов и запасам пресной воды, по количеству запасов природного газа и древесины, занимает второе место в мире по запасам угля, третье - по месторождениям золота, первое – по добыче палладия, третье - по добыче никеля, первое - по производству неона, второе - по редкоземельным минералам и другим ресурсам, являющимся основой развития самых передовых современных технологий. Российская Федерация унаследовала от СССР вторую по мощности в мире энергетическую систему (электростанции, месторождения нефтегазового сектора, геологоразведка и наука, магистральные, распределительные сети и трубопроводы), частично сохранила тяжёлую и машиностроительную индустрию, передовую оборонную промышленность, сильнейший научноисследовательский

<sup>1</sup> <https://statrileft.ru/downloads/Анализ%202023%20июль.pdf>

потенциал, одну из лучших высшую школу, всеобщее универсальное среднее и профессиональное образование, системное здравоохранение и социальное обеспечение граждан.

Наша страна интегрирована в мировую экономику. Построены и работают трансграничные газо- и нефтепроводы: в Европу, Юго-Восточную Азию и на Дальний Восток. Высокий уровень экономического взаимодействия с европейскими странами, Китаем, Южной Кореей, Японией, Индией, странами Ближнего Востока и Средней Азии, развиваются отношения со странами Африки и Латинской Америки. Россия – крупнейший в мире поставщик черных и цветных металлов, удобрений, зерна, подсолнечного масла, урана, вооружений и военной техники. Россия имеет наилучшие компетенции в атомной энергетике, в строительстве ледокольного флота. У России имеются огромные возможности развития и использования своих северных территорий и континентального шельфа Арктики, значительные перспективы - у Северного морского пути. Ресурсный потенциал и развитая внешняя торговля способствуют развитию российской экономики, исполнению социальных обязательств и федеральных программ развития. С 2012 года в стране действуют госпрограммы диверсификации экономики и развития отраслей: сельского хозяйства, авиастроения, судостроения, электронной и радиоэлектронной промышленности, энергетики, фармацевтической и медицинской промышленности и ряд других комплексных программ развития.

Лидерство стран Запада (военное, финансовое, технологическое, научное) и высокий уровень жизни исторически были достигнуты путем разграбления ими своих колоний в Африке, Азии, Америке, Австралии, а также путем истощения собственных природных ресурсов, что обуславливает и объясняет их сегодняшнюю агрессивность по отношению к остальным странам мира. Экспансионизм, заложенный в 1949 году в основу образования Северо-атлантического военно-политического блока во главе с США (Великобритания, Франция, Италия, Канада, Нидерланды, Дания, Норвегия, Португалия, Исландия, Люксембург, Бельгия), привёл к его расширению (Греция, Турция, ФРГ, Испания, Венгрия, Польша, Чехия, Болгария, Латвия, Литва, Румыния, Словакия, Словения, Эстония, Хорватия и Албания) и войнам по всему миру (Корея, Ливан, Вьетнам, Куба, Югославия, Ирак, Ливия, Сирия). В очереди - Грузия и Украина. Для продвижения НАТО в ход идет экономическая и финансовая зависимость, подкуп национальных лидеров и элит, искажение истории и нравственное разложение общества, разжигание межнациональной и религиозной нетерпимости, организация беспорядков, операции спецслужб и военные провокации, оккупация и размещение в этих странах военных баз.

Поэтому сегодняшнее военно-политическое наступление США по всему миру, с одной стороны, и ответные защитные меры России, а также Китая, Ирана, стран Ближнего Востока и Латинской Америки - с другой, на фоне структурного, сырьевого и энергетического кризисов мировой капиталистической системы (проявляющихся в рецессии, инфляции, огромных госдолгах и вероятности дефолтов, в социальных и внутривластных конфликтах), на фоне высокого уровня технологического и информационного развития мирового сообщества, на фоне расслоения доходов от использования мировых ресурсов ведут к радикальным изменениям сложившихся международных отношений. Мир вошёл в период глобального противостояния и изменения, разделяясь на новые зоны влияния, и пока не сложатся новые балансы сил, пока не установятся новые принципы и правила международных взаимоотношений, валютные и торговые нормы, пока не стабилизируются экономики центральных полюсов, мировая экономика в целом будет испытывать политические, экономические и социальные изменения. В большей степени конфликтам и потрясениям становятся подвержены территории стран, находящихся между основными центрами влияния и военной силы, территории обладающие природными ресурсами.

В такой обстановке, учитывая гарантированную обороноспособность России, полную кадровую, энергетическую и ресурсную обеспеченность, учитывая прочность сложившейся структуры власти и высокую сплоченность российского общества, считаем, что наша страна находится в лучшем положении по сравнению с другими центрами влияния и останется политически и экономически стабильной и перспективной.

### **Выводы и перспективы российской экономики**





В периоды мировых кризисов российская экономика, зависящая от мировой долларовой системы и от импорта оборудования, машин, запасных частей, электроники и пр., испытывает те же негативные тенденции, что и вся мировая экономика: снижение ВВП, промышленного производства, розничного товарооборота и объемов грузоперевозок, рост инфляции, рост задолженности, снижение доходов большинства населения. К этому добавились влияние западных финансовых и торговых санкций и диверсионные акты на газопроводах Россия-Европа, направленных на экономическую изоляцию и нанесение экономического ущерба России.

В результате, как показывают данные Росстата, макроэкономические показатели в 2022 году ухудшались, но в январе-мае 2023 года имели тенденцию к выравниванию. Рост индексов грузооборота (кроме трубопроводного, зависящего от мировой конъюнктуры), пассажирооборота, обеспечения электроэнергией и водоснабжения, общественного питания, услуг населению, производства пищевых продуктов, одежды, кокса и нефтепродуктов, металлургического производства, металлоизделий, электрического оборудования, электроники, мебели, - косвенно или прямо демонстрировали тенденцию восстановления экономического роста. Снижались цены производителей, что ведет к снижению роста потребительских цен. Несколько возросла средняя реальная заработная плата и стабилизировались реальные располагаемые доходы населения.

Общий результат пока недостаточно положительный: некоторое снижение розничного товарооборота, объемов ввода в эксплуатацию строительных объектов, значительное снижение доходов предприятий. Растет задолженность населения, в том числе - по ипотечным кредитам.

долженность населения, в том числе - по ипотечным кредитам. Рост объемов жилищного кредитования и задолженности по ипотечным кредитам отразились на росте объемов строительства, что в какой-то степени поддерживает строительную и смежные со строительством отрасли, но не обеспечивается общеэкономическим ростом и реальным ростом доходов населения, что ведет к необеспеченному росту цен недвижимости первичного рынка, с одной стороны, и к закредитованности населения и возможно обвальному падению спроса в будущем — с другой.

В поддержку экономической стабильности Правительство России продолжает реализацию комплексных федеральных программ развития перспективных направлений экономики, принимает адресные меры финансовой поддержки населения с низкими доходами, а также производящих отраслей и отдельных крупных предприятий, что вселяет надежду на улучшение экономической перспективы при условии сохранения внешнеполитической стабильности и по мере роста внешнеэкономической и финансовой независимости.

#### **Тенденции и перспективы на рынке недвижимости**

За период январь – декабрь 2022 года отмечен рост цен недвижимости:

- новых квартир в среднем по РФ на 7,5%;
- квартир вторичного рынка – на 3,6%;
- индивидуальных домов – на 5,6%;
- земельных участков для жилищного строительства – на 5,3%.

По данным Росреестра, за январь-март 2023 года заключено 163,14 тыс. договоров участия в долевом строительстве, что на 34% меньше, чем за тот же период 2022 года.

Снижение темпов роста ВВП, ухудшение финансовых показателей и снижение доходов бизнеса привело к снижению доходов населения. Отставание в 2022 году темпов строительства от темпов ввода в эксплуатацию недостроенного ранее жилья по причине значительного роста цен стройматериалов, роста номинальных зарплат и, как следствие, себестоимости СМР, привело к росту цен недвижимости, к спаду производства стройматериалов и металлов, грузоперевозок и многих других смежных со строительством отраслей (производство и предоставление строительных машин и механизмов, производство мебели, сантехники и электрооборудования, логистика, кредитование, реклама, риелторский бизнес). Разрыв связей с поставщиками импортных материалов и изделий, которые ранее активно использовались в строительстве жилья бизнес- и премиум-класса, обусловило рост цен элитного жилья. Все эти обстоятельства в 2021-2022 г., а также остановка роста доходов большинства населения привели к дисбалансу на рынке, росту цен, снижению спроса и падению количества сделок на рынке жилой недвижимости. Период второй половины 2022 года – 1 квартала 2023 года характеризовался снижением объема сделок, коррекцией цен и постепенной стабилизацией спроса и предложения. Сегодня снижение цен в целом прекратилось.

Льготные ипотечные программы для отдельных категорий граждан частично поддерживают рынок. Возможно, драйвером сохранения строительного сектора и смежных отраслей могут стать долгосрочные программы комплексного регионального развития территорий, начиная со строительства новой инженерной инфраструктуры. В любом случае, государство стремится поддерживать строительную отрасль и рыночную стабильность. Также способствует стабилизации рынка сезонная активизация спроса населения и строительного бизнеса.

Рынок вторичного жилья в части спроса и ценообразования ориентируется на рынок новостроек и также стабилизируется.

Рынок коммерческой недвижимости достаточно стабилен, но низкоактивен по причине общего снижения экономической активности предпринимательства в условиях ухудшения финансовых и общеэкономических показателей на фоне структурных изменений в экономике.

В дальнейшем цены продажи и аренды будут балансировать: с одной стороны, в соответствии с ростом себестоимости строительства (обусловленным инфляционным ростом и коррекцией объемов СМР) и ростом затрат на содержание объектов (которые, предположительно, будут расти в пределах инфляции в связи с обесцениванием денег на фоне структурных экономических изменений), с другой стороны, вероятный в таком случае рост цен и ставок аренды будет ограничен пониженным спросом на дорогостоящие товары (объекты недвижимости) на фоне низких доходов населения и бизнеса, а также на фоне низкой потребительской и деловой активности.

#### **Выводы:**

1. Сегодня самым значимым фактором риска для всех национальных экономик являются кризисные процессы, происходящие в странах Запада и, прежде всего, США: дефицит энергии и ресурсов, социальное расслоение и политический раскол общества, огромный госдолг и дефицит госбюджета, структурный кризис экономики, инфляция и высокая вероятность дефолта. Вместе с тем, все понимают, что этот дефолт ударит по всей мировой экономике и сейчас он никому не нужен. Решение о повышении «потолка» госдолга и включении печатного станка – внутриполитическая игра в самих США.

2. Ресурсные возможности России (кадровые, научные, энергетические, сырьевые), крепкое государство, обеспечивающее национальную безопасность и внутреннюю стабильность, развитие территорий и инфраструктуры дают все возможности, чтобы сохранять финансовую устойчивость и отраслевую сбалансированность экономики. Сокращение импортозависимости и большая автономизация российской экономики в условиях исчерпания мировых природных ресурсов и кризиса долларовой системы взаиморасчетов, а также высокая емкость рынков России и ближнего зарубежья, позволяют выгодно для интересов страны рационализировать отраслевую структуру, обеспечить стабильность роста доходов бизнеса и населения, устойчивость и активность на всех рынках, включая рынок недвижимости.

3. Большая территория страны и полная обеспеченность энергией и всеми необходимыми минералами дают несравнимую с другими странами возможность развития промышленности строительных материалов, строительства жилья, складов, объектов торговли и сферы услуг, производственных цехов, коммунальных и других вспомогательных зданий, инженерной инфраструктуры и транспортных коммуникаций.

По мере развития общества, экономики, рынка недвижимости и строительных технологий предъявляются повышенные требования к качеству строительства и функциональным и эксплуатационным свойствам зданий. Коррекция цен способствует здоровой конкуренции на рынке, повышению качества строительства и степени готовности объектов, сдаваемых в эксплуатацию.

Активное участие государства в формировании сбалансированной отраслевой структуры экономики, менее зависимой от внешних рисков, позволит перейти к стабильному росту доходов, к восстановлению деловой активности, восстановлению спроса на новые и реконструированные объекты недвижимости. Востребованными будут качественные комфортабельные квартиры и индивидуальные жилые дома, обеспеченные развитой социальной и инженерной инфраструктурой, с возможностью онлайн-работы и полноценного отдыха, уличных прогулок и занятий спортом.

4. Ситуация с быстрым распространением пандемии и закрытием границ стран в 2020 году показала большие перспективы развития внутреннего туризма, индустрии краткосрочного отдыха выходного дня, водного отдыха и спорта, что влечёт развитие и строительство качественной отечественной рекреационной инфраструктуры (гостиницы, дома отдыха и санатории, пляжи, аквапарки и аттракционы, внутренние дороги, придорожный и прибрежный сервис, рекреационное благоустройство и инфраструктура населенных пунктов).

5. Рынок недвижимости достаточно сбалансирован, но даже при ухудшении макроэкономических показателей в условиях инфляции не следует ожидать ощутимого снижения цен на объекты и ставок аренды. Скорее, часть продавцов снимут с продажи свои объекты и дождутся новой активизации рынка, чем поспешат расстаться со своим весомым активом. В условиях коррекции цен зданий и помещений спрос на земельные участки, вероятно, снизится, чему способствует и значительное (в 2-5 раз) повышение с 2022 года штрафов за нарушения противопожарной безопасности.

6. На протяжении последних тридцати лет инвестиции в недвижимость были и остаются одним из самых выгодных вариантов сохранения и накопления средств, превышая темпы роста цены золота за этот же период почти вдвое. Это тем более актуально на фоне волатильности курса рубля и его девальвации.

7. В таких условиях приобретение качественной и перспективной недвижимости является хорошим

средством сохранения и накопления средств. Это: комфортабельные квартиры («первичка» и качественная «вторичка»), капитальные индивидуальные дома в городе и пригороде со всей инфраструктурой, перспективная коммерческая недвижимость (торговые помещения в узловых городских зонах, склады с развитой инфраструктурой, энергетически обеспеченные цеха и комплексы, объекты рекреационного назначения, туристического сервиса и бизнеса развлечений), а также перспективные земельные участки под строительство вышеуказанных объектов.

Источник: 1. <https://statrelt.ru/downloads/Анализ%202023%20июль.pdf>

## **6. Анализ влияния общей политической и социально-экономической обстановки в стране и регионе расположения объекта оценки на рынок оцениваемого объектов**

Санкции и неопределенность в отношении будущей геополитической напряженности оказывают негативное влияние на инвестиционную привлекательность российских активов и активность рынка недвижимости.

Увеличение пенсионного возраста позволит повысить уровень жизни и потребления населения, что в свою очередь, позитивно отразится на розничном товарообороте и приведет к росту арендного дохода, получаемого от недвижимости. Тем не менее влияние изменения пенсионного возраста будет растянуто во времени.

21 февраля 2022 года, президент России Владимир Путин подписал указы о признании суверенитета Донецкой и Луганской народных республик в границах Донецкой и Луганской областей Украины до 2014 года.

24 февраля 2022 года Владимир Путин заявил о начале специальной операции в Донбассе. На фоне обострения ситуации вокруг Донбасса произошел крупнейший обвал фондового российского рынка со времен присоединения Крыма.

21 сентября 2022 года указом президента Российской Федерации была объявлена частичная мобилизация в стране.

30 сентября 2022 года были подписаны Договора о включении новых территорий в состав России: ДНР, ЛНР, Херсонской и Запорожской областей.

Общедоступная информация и методический инструментарий по независимым от оценщика объективным причинам не позволяют достоверно спрогнозировать влияние проведения специальной военной операции на ценообразование рынка объекта (объектов) оценки.

### **3.2.2. Определение сегмента рынка, к которому принадлежат оцениваемые объекты**

В данном подразделе проводится определение сегмента рынка, к которому принадлежат оцениваемые объекты. Если рынок недвижимости неразвит и данных, позволяющих составить представление о ценах сделок и (или) предложений с сопоставимыми объектами недвижимости, недостаточно, допускается расширить территорию исследования за счет территорий, схожих по экономическим характеристикам с местоположением оцениваемых объектов.

Как отмечалось ранее, оцениваемые объекты непосредственно связаны с рынком недвижимости.

При проведении настоящей оценки было принято решение провести определение сегмента рынка с учетом характера объектов оценки. Для решения данной задачи был принят подход, изложенный в учебнике «Оценка стоимости недвижимости» Грибовский С.В., Иванова Е.Н., Львов Д.С., Медведева О.Е.; ИНТЕРРЕКЛАМА, 2003.

Конкретные сегменты рынка недвижимости характеризуются видом использования имущества, местоположением, потенциалом приносимого дохода, типичными характеристиками арендаторов, инвестиционной мотивацией и другими признаками, признаваемыми в процессе обмена недвижимого имущества. В свою очередь, рынки недвижимости испытывают влияние разнообразных факторов социального, экономического, государственного и экологического характера.

Рынок недвижимости подразделяется на сегменты исходя из назначения недвижимости и ее привлекательности для различных участников рынка. Сегменты, в свою очередь, подразделяются на субрынки в соответствии с предпочтениями покупателей и продавцов, на которые влияют социальные, экономические, государственные и экологические факторы. Исследование сегментов рынка недвижимости проводится по таким параметрам, как местоположение, конкуренция, а также спрос и предложения, которые относятся к общим условиям рынка недвижимости.

Разбиение рынка недвижимости на отдельные сегменты проводится в соответствии с преобладающими потребностями участников рынка, инвестиционной мотивацией, местоположением, сроком фактического функционирования объекта, физическими характеристиками, дизайном, особенностями зонирования недвижимости.

Принципы классификации объектов, положенные в основу сегментации рынков недвижимости, подчинены конкретным задачам процедуры оценки и требуют всестороннего учета характеристик оцениваемой недвижимости.

В зависимости от назначения (направления использования) объекта недвижимости, рынок можно разделить на пять сегментов:

- жилая недвижимость (многоквартирные, односемейные дома, квартиры и комнаты);
- коммерческая недвижимость (офисные, торговые, производственно-промышленные, торговые, складские здания, гостиницы, рестораны);
- промышленная недвижимость (промышленные предприятия, здания НИИ);
- незастроенные земельные участки различного назначения (городские земли, сельскохозяйственные и охотничьи угодья, заповедники, зоны разработки полезных ископаемых);
- недвижимость специального назначения (объекты, имеющие ограничения по их использованию в силу специфики конструктивных характеристик, например церкви, аэропорты, тюрьмы и др.).

В зависимости от состояния земельного участка, рынок недвижимости можно разделить на:

- застроенные земельные участки;
- незастроенные земельные участки, пригодные для последующей застройки;
- незастроенные земельные участки, не пригодные для последующей застройки.

В зависимости от характера полезности недвижимости (ее способности приносить доход) подразделяются:

- доходная недвижимость;
- условно доходная недвижимость;
- бездоходная недвижимость.

В зависимости от степени представленности объектов:

- уникальные объекты;
- редкие объекты;
- широко распространенные объекты.

В зависимости от экономической активности регионов:

- активные рынки недвижимости;
- пассивные рынки недвижимости.

В зависимости от степени готовности:

- незастроенные земельные участки;
- готовые объекты;
- не завершённые строительством объекты;
- объекты, нуждающиеся в реконструкции.

Каждый из перечисленных рынков недвижимости, в свою очередь, может быть разделен на специализированные субрынки. Субрынки сегментируются в соответствии с покупательскими предпочтениями по отношению к цене недвижимости, сложности управления, величине дохода, степени износа, окружению, более узкой специализацией и др. Так, рынок сельскохозяйственной недвижимости может быть подразделен на рынки пастбищ, животноводческих ферм, лесных угодий, пахотных земель, садов и пастбищ для крупного рогатого скота.

Процесс идентификации конкретного объекта в рамках более крупного рынка называется сегментацией. Процесс сегментации рынка обычно заключается в дезагрегировании, или выделении, оцениваемой недвижимости в самостоятельный подкласс в соответствии с выявленными характеристиками оцениваемого объекта.

Субрынок делится на меньшие сегменты в результате определения различных предпочтений покупателей и продавцов относительно размера, дизайна, ценового диапазона, местоположения и др.

Определение сегмента рынка по вышеуказанной сегментации рынка недвижимости, к которому относятся оцениваемые объекты, представлено в табл. 13.

**Таблица 13.**

**Определение сегмента рынка для оцениваемых объектов**

№ п/п	Признаки классификации объектов недвижимости	Сегмент рынка недвижимости для оцениваемых объектов
1	В зависимости от назначения (направления использования) объекта недвижимости	Земельные участки
2	В зависимости от состояния земельного участка	Незастроенные земельные участки
3	В зависимости от характера полезности недвижимости (ее способности приносить доход)	Доходная недвижимость



№ п/п	Признаки классификации объектов недвижимости	Сегмент рынка недвижимости для оцениваемых объектов
4	В зависимости от степени представленности объектов	Широко распространенные объекты
5	В зависимости от экономической активности регионов	Активный рынок недвижимости
6	В зависимости от степени готовности	Незастроенные земельные участки

Источник: 1. Анализ оценщика.

Применительно к оцениваемым объектам, исходные для оценки данные могут наблюдаться на следующих рынках (в терминологии Международного стандарта финансовой отчетности (IFRS) 13 «Оценка справедливой стоимости»):

- посредническом рынке;
- рынке «от принципала к принципалу».

Кроме указанных в табл. 13 показателей, была проведена локализация рынка объектов недвижимости непосредственно связанных с оцениваемыми объектами. Локализация рынка проведена по причине того, что в отчете должна быть изложена информация, существенная с точки зрения оценщика для определения стоимости объектов оценки. Локализация условий поиска объектов анализа позволяет отобрать наиболее информационно ценные оферты. Исходные условия локализации представлены в табл. 14.

Таблица 14.

Исходные условия локализации объектов анализа для улучшений	
Наименование показателя	Значение показателя

Вид использования и (или) зонирование:

категория объекта  
разрешенное использование объекта

земли населенных пунктов  
для индивидуального жилищного строительства

Справочник оценщика недвижимости-2022. Земельные участки. Часть 1. Территориальные характеристики и корректирующие коэффициенты на локальное местоположение. Полная версия (по состоянию на 2021).

Таблица 5. Продолжение.

№	Классы земельных участков	Принадлежность к категориям в соответствии с Земельным кодексом РФ [10]	Основные виды разрешенного использования (ВРИ) (в соответствии с типовым перечнем)	Номер ВРИ
3	Земельные участки сельскохозяйственного назначения	Земли с/х назначения Земли населенных пунктов	Сельскохозяйственное использование (ведение сельского хозяйства) - осуществление хозяйственной деятельности, связанной с выращиванием сельскохозяйственных культур, производством продукции животноводства, объектов сельскохозяйственного назначения, в том числе размещение зданий и сооружений, используемых для хранения и переработки сельскохозяйственной продукции	1.1-1.20
4	Земельные участки под жилую застройку			
4.1	Земельные участки под ИЖС	Земли населенных пунктов	Земельные участки, предназначенные для размещения среднеэтажных жилых домов. Земельные участки, предназначенные для размещения многоэтажных жилых домов.	2.5-2.7.1
4.2	Земельные участки под ИЖС	Земли населенных пунктов Земли с/х назначения	Земельные участки для размещения объектов индивидуального жилищного строительства. Земельные участки для ведения личного подсобного хозяйства (приусадебные участки). Земельные участки для размещения индивидуальных придомовых хозяйственных построек, в том числе бань, сараев, хозблоков и др., не используемых в коммерческих целях. Земельные участки, находящиеся в составе дачных, садоводческих и огороднических объединений	2.1-2.3, 2.7

Источник: «Справочник оценщика недвижимости - 2022. Земельные участки. Часть 1. Территориальные характеристики и корректирующие коэффициенты на локальное местоположение. Под редакцией Лейфера Л.А.», Нижний Новгород, 2022 год.

Характеристики местоположения:

адрес объекта  
Российская Федерация, Московская область, р-н Ленинский, с/п Молоковское, д. Орлово, (ЖК «Орловъ»)  
ценовая зона в пределах области  
в пределах до 15 км от МКАД

Наименование показателя	Значение показателя
типовая зона в пределах города	не локализовалась
удаление от МКАД	12 км от МКАД по Каширскому шоссе
Физические характеристики:	
площадь	не локализовалась
наличие коммуникаций	не локализовалось
рельеф объекта	не локализовалось
форма объекта	не локализовалось

Источник: 1. Анализ оценщика.

Примечание: в соответствии с Приказом от 10 ноября 2020 года N П/0412 «Об утверждении классификатора видов разрешенного использования земельных участков» Федеральной службы государственной регистрации, кадастра и картографии к земельным участкам с кодами 2.1 – 2.3, 2.7 вида разрешенного использования относятся:

- код 2.1 – земельные участки для индивидуального жилищного строительства (размещение жилого дома (отдельно стоящего здания количеством надземных этажей не более чем три, высотой не более двадцати метров, которое состоит из комнат и помещений вспомогательного использования, предназначенных для удовлетворения гражданами бытовых и иных нужд, связанных с их проживанием в таком здании, не предназначенного для раздела на самостоятельные объекты недвижимости); выращивание сельскохозяйственных культур; размещение гаражей для собственных нужд и хозяйственных построек);
- код 2.1.1 - земельные участки для малоэтажной многоквартирной жилой застройки (размещение малоэтажных многоквартирных домов (многоквартирные дома высотой до 4 этажей, включая мансардный); обустройство спортивных и детских площадок, площадок для отдыха; размещение объектов обслуживания жилой застройки во встроенных, пристроенных и встроенно-пристроенных помещениях малоэтажного многоквартирного дома, если общая площадь таких помещений в малоэтажном многоквартирном доме не составляет более 15% общей площади помещений дома);
- код 2.2 - земельные участки для ведения личного подсобного хозяйства (приусадебный земельный участок) (размещение жилого дома, указанного в описании вида разрешенного использования с кодом 2.1; производство сельскохозяйственной продукции; размещение гаража и иных вспомогательных сооружений; содержание сельскохозяйственных животных);
- код 2.3 - земельные участки для блокированной жилой застройки (размещение жилого дома, блокированного с другим жилым домом (другими жилыми домами) в одном ряду общей боковой стеной (общими боковыми стенами) без проемов и имеющего отдельный выход на земельный участок; разведение декоративных и плодовых деревьев, овощных и ягодных культур; размещение гаражей для собственных нужд и иных вспомогательных сооружений; обустройство спортивных и детских площадок, площадок для отдыха);
- код 2.7 - земельные участки для обслуживания жилой застройки (размещение объектов капитального строительства, размещение которых предусмотрено видами разрешенного использования с кодами 3.1, 3.2, 3.3, 3.4, 3.4.1, 3.5.1, 3.6, 3.7, 3.10.1, 4.1, 4.3, 4.4, 4.6, 5.1.2, 5.1.3, если их размещение необходимо для обслуживания жилой застройки, а также связано с проживанием граждан, не причиняет вреда окружающей среде и санитарному благополучию, не нарушает права жителей, не требует установления санитарной зоны).

Источник: 1. <https://docs.cntd.ru/document/573114694>.

Таким образом, на основании выше приведенной информации, вид разрешенного использования объектов оценки - малоэтажное строительство, в том числе блокированные жилые дома (таунхаусы), целесообразно классифицировать как земельные участки под индивидуальное жилищное строительство.

В качестве объектов анализа, при проведении настоящей оценки, были отобраны предложения о продаже объектов недвижимости в соответствии с указанными в табл. 14 условиями локализации. В качестве источника информации использовался информационный сайт: <https://www.asterra.ru>.

На указанном в Приложении 1 настоящего отчета ресурсе, актуальны оферты, которые могут рассматриваться как объекты анализа.

### 3.2.3. Анализ фактических данных о ценах предложений

В данном разделе проводится анализ фактических данных о ценах сделок и (или) предложений с объектами недвижимости из сегментов рынка, к которым могут быть отнесены оцениваемые

объекты при фактическом, а также при альтернативных вариантах их использования, с указанием интервала значений цен.

Согласно требованию п. 22 ФСО №7 - «При проведении оценки должны быть описаны объем доступных оценщику рыночных данных об объектах-аналогах и правила их отбора при проведении расчетов. Использование в расчетах лишь части доступных оценщику объектов-аналогов должно быть обосновано в отчете об оценке». Оценщик использовал и описал весь ДОСТУПНЫЙ ему объем рыночных данных из доступных источников информации для составления выборки объектов – аналогов (объектов анализа). В выборку вошли объекты недвижимости, схожие по характеристикам с объектом (объектами) оценки.

**Оценщик пришел к выводу, что количество найденных объектов – аналогов (объектов анализа), схожих по характеристикам с объектом (объектами) оценки, считается ДОСТАТОЧНЫМ для проведения анализа и последующих расчетов.**

При проведении настоящей оценки объектами анализа являются объекты недвижимости, имущественные права на которые являются правом собственности.

Условия продажи объектов анализа – розничная продажа.

Описание объектов анализа представлено в табл. 15 – 22. Подтверждение наличия и описание объектов, выбранных в качестве объектов анализа, представлено в Приложении 1 к настоящему отчету.

Таблица 15.

## Данные о виде использования объектов анализа

Объект анализа	Категория объекта	Разрешенное использование объекта
Все объекты анализа	земли населенных пунктов	для индивидуального жилищного строительства

Источник: 1. Анализ оценщика.

Таблица 16.

## Данные об адресах объектов анализа

Объект анализа	Адрес объекта
Все объекты анализа	Российская Федерация, Московская область, р-н Ленинский, с/п Молоковское, д. Орлово, (ЖК «Орловъ»)

Источник: 1. Анализ оценщика.

Таблица 17.

## Характеристики местоположения объектов анализа

Объект анализа	Типовая территориальная зона в пределах региона	Типовая территориальная зона в пределах города	Удаление от МКАД	Расположение внутри поселка
Все объекты анализа	в пределах до 15 км от МКАД	не определялась	Каширское ш. 12 км от МКАД	представлено выше на схеме поселка и в Приложении 1 настоящего отчета

Источник: 1. Анализ оценщика.

Таблица 18.

## Физические характеристики объектов анализа

Объект анализа	Площадь, кв. м	№ на схеме поселка	Наличие коммуникаций	Рельеф объекта	Форма объекта
Объект 1	708,0	338	электричество, газ, вода, канализация	ровный	относительно правильная
Объект 2	709,0	339	электричество, газ, вода, канализация	ровный	относительно правильная
Объект 3	609,0	341	электричество, газ, вода, канализация	ровный	относительно правильная
Объект 4	607,0	344	электричество, газ, вода, канализация	ровный	относительно правильная
Объект 5	572,0	347	электричество, газ, вода, канализация	ровный	относительно правильная
Объект 6	500,0	348	электричество, газ, вода, канализация	ровный	относительно правильная
Объект 7	567,0	349	электричество, газ, вода, канализация	ровный	относительно правильная
Объект 8	599,0	350	электричество, газ, вода, канализация	ровный	относительно правильная
Объект 9	555,0	351	электричество, газ, вода, канализация	ровный	относительно правильная
Объект 10	526,0	352	электричество, газ, вода, канализация	ровный	относительно правильная
Объект 11	635,0	353	электричество, газ, вода, канализация	ровный	относительно правильная
Объект 12	657,0	354	электричество, газ, вода, канализация	ровный	относительно правильная
Объект 13	692,0	355	электричество, газ, вода, канализация	ровный	относительно правильная
Объект 14	693,0	356	электричество, газ, вода, канализация	ровный	относительно правильная
Объект 15	700,0	357	электричество, газ, вода, канализация	ровный	относительно правильная
Объект 16	603,0	358	электричество, газ, вода, канализация	ровный	относительно правильная
Объект 17	643,0	359	электричество, газ, вода, канализация	ровный	относительно правильная

Объект анализа	Площадь, кв. м	№ на схеме поселка	Наличие коммуникаций	Рельеф объекта	Форма объекта
Объект 18	719,0	360	электричество, газ, вода, канализация	ровный	относительно правильная
Объект 19	732,0	361	электричество, газ, вода, канализация	ровный	относительно правильная
Объект 20	586,0	362	электричество, газ, вода, канализация	ровный	относительно правильная
Объект 21	730,0	364	электричество, газ, вода, канализация	ровный	относительно правильная
Объект 22	674,0	365	электричество, газ, вода, канализация	ровный	относительно правильная
Объект 23	624,0	366	электричество, газ, вода, канализация	ровный	относительно правильная
Объект 24	707,0	367	электричество, газ, вода, канализация	ровный	относительно правильная
Объект 25	648,0	368	электричество, газ, вода, канализация	ровный	относительно правильная
Объект 26	706,0	369	электричество, газ, вода, канализация	ровный	относительно правильная
Объект 27	755,0	370	электричество, газ, вода, канализация	ровный	относительно правильная
Объект 28	526,0	371	электричество, газ, вода, канализация	ровный	относительно правильная
Объект 29	775,0	303	электричество, газ, вода, канализация	ровный	относительно правильная
Объект 30	651,0	305	электричество, газ, вода, канализация	ровный	относительно правильная
Объект 31	596,0	309	электричество, газ, вода, канализация	ровный	относительно правильная
Объект 32	582,0	311	электричество, газ, вода, канализация	ровный	относительно правильная
Объект 33	553,0	315	электричество, газ, вода, канализация	ровный	относительно правильная
Объект 34	573,0	317	электричество, газ, вода, канализация	ровный	относительно правильная
Объект 35	590,0	319	электричество, газ, вода, канализация	ровный	относительно правильная
Объект 36	524,0	320	электричество, газ, вода, канализация	ровный	относительно правильная
Объект 37	607,0	321	электричество, газ, вода, канализация	ровный	относительно правильная
Объект 38	523,0	322	электричество, газ, вода, канализация	ровный	относительно правильная
Объект 39	642,0	323	электричество, газ, вода, канализация	ровный	относительно правильная
Объект 40	543,0	324	электричество, газ, вода, канализация	ровный	относительно правильная
Объект 41	698,0	325	электричество, газ, вода, канализация	ровный	относительно правильная
Объект 42	532,0	326	электричество, газ, вода, канализация	ровный	относительно правильная
Объект 43	727,0	327	электричество, газ, вода, канализация	ровный	относительно правильная
Объект 44	556,0	328	электричество, газ, вода, канализация	ровный	относительно правильная
Объект 45	682,0	331	электричество, газ, вода, канализация	ровный	относительно правильная
Объект 46	540,0	332	электричество, газ, вода, канализация	ровный	относительно правильная
Объект 47	767,0	333	электричество, газ, вода, канализация	ровный	относительно правильная
Объект 48	552,0	313	электричество, газ, вода, канализация	ровный	относительно правильная
Объект 49	524,0	340	электричество, газ, вода, канализация	ровный	относительно правильная
Объект 50	709,0	363	электричество, газ, вода, канализация	ровный	относительно правильная

Источник: 1. Анализ оценщика.

Таблица 19.

## Данные об экономических характеристиках объектов анализа

Объект анализа	Уровень операционных расходов	Условия аренды	Состав арендаторов	Иные характеристики
Все объекты анализа	земельный налог в соответствии с действующим законодательством	н/д	н/д	н/д

Источник: 1. Анализ оценщика.

Таблица 20.

## Данные о наличии движимого имущества, не связанного с недвижимостью для объектов анализа

Объект анализа	Данные о наличии движимого имущества, не связанного с недвижимостью
Все объекты анализа	отсутствует

Источник: 1. Анализ оценщика.

Таблица 21.

## Данные о прочих характеристиках для объектов анализа

Объект анализа	Наличие подъездных дорог	Наличие факторов, повышающих стоимость объектов	Сведения о близости к объектам, нарушающим экологию местности
Все объекты анализа	в наличии	нет	нет

Источник: 1. Анализ оценщика.



Таблица 22.

Данные о ценах объектов анализа			
Объект анализа	№ на схеме поселка	Цена объекта анализа, руб.	Удельная цена объекта анализа, руб./кв. м
Объект 1	338	4 602 000	6 500
Объект 2	339	4 608 500	6 500
Объект 3	341	3 958 500	6 500
Объект 4	344	3 945 500	6 500
Объект 5	347	3 718 000	6 500
Объект 6	348	3 250 000	6 500
Объект 7	349	3 685 500	6 500
Объект 8	350	3 893 500	6 500
Объект 9	351	3 607 500	6 500
Объект 10	352	3 419 000	6 500
Объект 11	353	4 127 500	6 500
Объект 12	354	4 270 500	6 500
Объект 13	355	4 498 000	6 500
Объект 14	356	4 504 500	6 500
Объект 15	357	4 550 000	6 500
Объект 16	358	3 919 500	6 500
Объект 17	359	4 179 500	6 500
Объект 18	360	4 673 500	6 500
Объект 19	361	4 758 000	6 500
Объект 20	362	3 809 000	6 500
Объект 21	364	4 745 000	6 500
Объект 22	365	4 381 000	6 500
Объект 23	366	4 056 000	6 500
Объект 24	367	4 595 500	6 500
Объект 25	368	4 212 000	6 500
Объект 26	369	4 589 000	6 500
Объект 27	370	4 907 500	6 500
Объект 28	371	3 419 000	6 500
Объект 29	303	5 037 500	6 500
Объект 30	305	4 231 500	6 500
Объект 31	309	3 874 000	6 500
Объект 32	311	3 783 000	6 500
Объект 33	315	3 594 500	6 500
Объект 34	317	3 724 500	6 500
Объект 35	319	3 835 000	6 500
Объект 36	320	3 406 000	6 500
Объект 37	321	3 945 500	6 500
Объект 38	322	3 399 500	6 500
Объект 39	323	4 173 000	6 500
Объект 40	324	3 529 500	6 500
Объект 41	325	4 537 000	6 500
Объект 42	326	3 458 000	6 500
Объект 43	327	4 725 500	6 500
Объект 44	328	3 614 000	6 500
Объект 45	331	4 433 000	6 500
Объект 46	332	3 510 000	6 500
Объект 47	333	4 985 500	6 500
Объект 48	313	3 588 000	6 500

Объект анализа	№ на схеме поселка	Цена объекта анализа, руб.	Удельная цена объекта анализа, руб./кв. м
Объект 49	340	3 406 000	6 500
Объект 50	363	4 608 500	6 500
		мин	6 500
		макс	6 500
		среднее	6 500
		медиана	6 500
		стандартное отклонение	0
		вариация (отношение СКО к среднему значению)	0,00%

Источник: 1. Анализ оценщика. 2. Расчеты оценщика.

Анализ данных представленных в табл. 22, показывает, что цена предложений к продаже земельных участков, выбранных в качестве объектов анализа, составляет 6 500 руб./кв. м.

Цены указаны без учета скидок на торг, но с учетом того, что в указанную цену входят дополнительные платежи (затраты):

- 1 157 000 руб. - создание объектов инфраструктуры поселка, электричество;
- 103 000 руб. - подключение к коммуникациям поселка (газ);
- 100 000 руб. - подключение к коммуникациям поселка (вода, канализация);
- 100 000 руб. – услуги по заключению Договора купли – продажи,

для каждого земельного участка, не зависимо от его площади.

Таким образом, общая сумма дополнительных платежей (затрат) составляет 1 460 000 руб. для каждого земельного участка не зависимо от его площади.

Скорректированные (уменьшенные) стоимости объектов анализа на величину указанных дополнительных платежей (затрат) представлены в табл. 23.

Таблица 23.

Данные о скорректированных ценах объектов анализа

Объект анализа	№ на схеме поселка	Цена объекта анализа, руб.	Цена дополнительных платежей (затрат), руб.*	Скорректированная цена объекта анализа, руб.	Скорректированная удельная цена объекта анализа, руб./кв. м
Объект 1	338	4 602 000	1 460 000	3 142 000	4 438
Объект 2	339	4 608 500	1 460 000	3 148 500	4 441
Объект 3	341	3 958 500	1 460 000	2 498 500	4 103
Объект 4	344	3 945 500	1 460 000	2 485 500	4 095
Объект 5	347	3 718 000	1 460 000	2 258 000	3 948
Объект 6	348	3 250 000	1 460 000	1 790 000	3 580
Объект 7	349	3 685 500	1 460 000	2 225 500	3 925
Объект 8	350	3 893 500	1 460 000	2 433 500	4 063
Объект 9	351	3 607 500	1 460 000	2 147 500	3 869
Объект 10	352	3 419 000	1 460 000	1 959 000	3 724
Объект 11	353	4 127 500	1 460 000	2 667 500	4 201
Объект 12	354	4 270 500	1 460 000	2 810 500	4 278
Объект 13	355	4 498 000	1 460 000	3 038 000	4 390
Объект 14	356	4 504 500	1 460 000	3 044 500	4 393
Объект 15	357	4 550 000	1 460 000	3 090 000	4 414
Объект 16	358	3 919 500	1 460 000	2 459 500	4 079
Объект 17	359	4 179 500	1 460 000	2 719 500	4 229
Объект 18	360	4 673 500	1 460 000	3 213 500	4 469
Объект 19	361	4 758 000	1 460 000	3 298 000	4 505
Объект 20	362	3 809 000	1 460 000	2 349 000	4 009
Объект 21	364	4 745 000	1 460 000	3 285 000	4 500
Объект 22	365	4 381 000	1 460 000	2 921 000	4 334
Объект 23	366	4 056 000	1 460 000	2 596 000	4 160
Объект 24	367	4 595 500	1 460 000	3 135 500	4 435

Объект анализа	№ на схеме поселка	Цена объекта анализа, руб.	Цена дополнительных платежей (затрат), руб.*	Скорректированная цена объекта анализа, руб.	Скорректированная удельная цена объекта анализа, руб./кв. м
Объект 25	368	4 212 000	1 460 000	2 752 000	4 247
Объект 26	369	4 589 000	1 460 000	3 129 000	4 432
Объект 27	370	4 907 500	1 460 000	3 447 500	4 566
Объект 28	371	3 419 000	1 460 000	1 959 000	3 724
Объект 29	303	5 037 500	1 460 000	3 577 500	4 616
Объект 30	305	4 231 500	1 460 000	2 771 500	4 257
Объект 31	309	3 874 000	1 460 000	2 414 000	4 050
Объект 32	311	3 783 000	1 460 000	2 323 000	3 991
Объект 33	315	3 594 500	1 460 000	2 134 500	3 860
Объект 34	317	3 724 500	1 460 000	2 264 500	3 952
Объект 35	319	3 835 000	1 460 000	2 375 000	4 025
Объект 36	320	3 406 000	1 460 000	1 946 000	3 714
Объект 37	321	3 945 500	1 460 000	2 485 500	4 095
Объект 38	322	3 399 500	1 460 000	1 939 500	3 708
Объект 39	323	4 173 000	1 460 000	2 713 000	4 226
Объект 40	324	3 529 500	1 460 000	2 069 500	3 811
Объект 41	325	4 537 000	1 460 000	3 077 000	4 408
Объект 42	326	3 458 000	1 460 000	1 998 000	3 756
Объект 43	327	4 725 500	1 460 000	3 265 500	4 492
Объект 44	328	3 614 000	1 460 000	2 154 000	3 874
Объект 45	331	4 433 000	1 460 000	2 973 000	4 359
Объект 46	332	3 510 000	1 460 000	2 050 000	3 796
Объект 47	333	4 985 500	1 460 000	3 525 500	4 596
Объект 48	313	3 588 000	1 460 000	2 128 000	3 855
Объект 49	340	3 406 000	1 460 000	1 946 000	3 714
Объект 50	363	4 608 500	1 460 000	3 148 500	4 441
мин					3 580
макс					4 616
среднее					4 143
медиана					4 132
стандартное отклонение					288
вариация (отношение СКО к среднему значению)					6,95%

\* - значение данного показателя рассчитывалось:  $1\,157\,000 + 103\,000 + 100\,000 + 100\,000 = 1\,460\,000$  руб.

Источник: 1. Анализ оценщика. 2. Расчеты оценщика.

Анализ данных, представленных в табл. 23, показывает, что удельная цена предложений к продаже земельных участков, выбранных в качестве объектов анализа, находится (без учета цены дополнительных платежей (затрат)) в интервале от 3 580 руб./кв. м до 4 616 руб./кв. м.

Интервал цен указан без учета скидок на торг и без учета цены дополнительных платежей (затрат) в составе:

- 1 157 000 руб. - создание объектов инфраструктуры поселка, электричество;
- 103 000 руб. - подключение к коммуникациям поселка (газ);
- 100 000 руб. - подключение к коммуникациям поселка (вода, канализация);
- 100 000 руб. – услуги по заключению Договора купли – продажи,

для каждого земельного участка, не зависимо от его площади.

Анализ ценовых диапазонов для вариантов альтернативного использования не проводился, ввиду отсутствия такового.

Коэффициент вариации<sup>2</sup>, который характеризует однородность данных, является ценной статистической характеристикой.

<sup>2</sup> <https://studfile.net/preview/5316293/page:3/>

В статистике принято, что, если коэффициент вариации:

- меньше 10%, то степень рассеивания данных считается незначительной;
- от 10% до 20% - средней;
- больше 20% и меньше или равно 33% - значительной;
- значение коэффициента вариации не превышает 33%, то совокупность считается однородной;
- если больше 33%, то – неоднородной.

В целом, рассчитанный коэффициент вариации объектов анализа, свидетельствует об однородности выборки объектов анализа, т.к. коэффициент вариации меньше 33%.

*Таким образом, можно констатировать, что выявленные предложения по продаже объектов анализа, образующие соответствующую выборку объектов, имеют незначительный разброс значений признака выборки (удельных цен продаж).*

### 3.2.4. Анализ основных факторов, влияющих на спрос, предложение и цены

В данном разделе проводится анализ основных факторов, влияющих на спрос, предложение и цены сопоставимых объектов недвижимости, например ставки доходности, периоды окупаемости инвестиций на рынке недвижимости, с приведением интервалов значений этих факторов.

Фактор спроса и предложения является основным и учитывает действие закона спроса и предложения, который формирует стоимость объекта недвижимости, как и любого товара на рынке.

Спрос – это количество объектов недвижимости и права на них, которые покупатели готовы приобрести по складывающимся ценам за определенный период времени. Основа спроса – желание потенциальных покупателей, обладающих необходимыми источниками финансирования, приобрести объект недвижимости.

Предложение – это количество объектов недвижимости, которое собственники готовы продать по определенным ценам за некоторый период. В любой текущий момент времени общее предложение складывается из двух элементов: предложение уже существующих и еще строящихся объектов недвижимости.

Выделяются три возможных варианта спроса и предложения:

- спрос и предложение равны, в результате рыночных сделок формируется справедливая равновесная рыночная цена объекта недвижимости, ценовая динамика при этом нулевая;
- спрос превышает предложение, цены на рынке растут, формируются спекулятивные цены;
- предложение превышает спрос, цены падают.

При проведении настоящей оценки оценка спроса и предложения производилась качественно, на основе определенной ранее динамики рынка. В общем случае можно утверждать следующее:

- рост цен на рынке недвижимости свидетельствует о превышении платежеспособного спроса над предложениями;
- стабилизация цен на рынке недвижимости свидетельствует об уравнивании платежеспособного спроса с предложением;
- падение цен на рынке недвижимости свидетельствует о снижении платежеспособного спроса относительно действующего предложения.

В целом ликвидность рынка земли в регионе может быть оценена как «ниже средней». При проведении настоящей оценки для классификации ликвидности рынка использовалась градация сроков экспозиции, представленная в Методических рекомендациях «Оценка имущественных активов для целей залога», разработанных Комитетом по оценочной деятельности АССОЦИАЦИИ РОССИЙСКИХ БАНКОВ (табл. 24).

Таблица 24.

Показатель ликвидности	Градация сроков экспозиции				
	Высокая	Выше средней	Средняя	Ниже средней	Низкая
Примерный срок экспозиции (реализации), месяцев	Менее 1	1-2	2-4	4-6	более 6

Источник: 1. <http://www.ocenchik.ru/docs/268.html>.

Данные об объеме продаж, емкости рынка, при проведении настоящей оценки не исследовались по причине того, что указанные факторы, как правило, не используются при расчете стоимости локальных объектов недвижимости.

При проведении настоящего анализа было исследовано влияние ряда факторов, рассматриваемых как ценообразующие (элементы сравнения), на цены сопоставимых объектов недвижимости. Рассматривались следующие наиболее типовые факторы:

- передаваемые имущественные права, ограничения (обременения) этих прав;



- условия финансирования состоявшейся или предполагаемой сделки (вид оплаты, условия кредитования, иные условия);
- условия продажи (нетипичные для рынка условия, сделка между аффилированными лицами, иные условия);
- условия рынка (изменения цен за период между датами сделки и оценки, скидки к ценам предложений, иные условия);
- вид использования и (или) зонирование;
- местоположение объекта;
- физические характеристики объекта;
- экономические характеристики (уровень операционных расходов, условия аренды, состав арендаторов, иные характеристики);
- наличие движимого имущества, не связанного с недвижимостью;
- другие характеристики (элементы), влияющие на стоимость.

1. Исследование влияния ценообразующих факторов на цены сопоставимых объектов недвижимости с использованием аппарата корреляционно-регрессионного анализа.

В общем случае указанное исследование может проводиться с использованием аппарата корреляционно-регрессионного анализа.

Метод регрессионного анализа базируется на применении аппарата математической статистики для проведения корреляционно – регрессионного анализа. На основе статистических данных о рыночных продажах недвижимости и выявленных факторов, наиболее существенно влияющих на стоимость недвижимости, определяется корреляционная связь между ценой продажи и соответствующим фактором (местоположение, доступность, и т. п.). Далее с помощью соответствующих статистических характеристик определяется вид уравнения регрессии (модель), которая позволяет произвести оценку оцениваемого объекта.

Расчетная зависимость, реализуемая при формировании статистической расчетной зависимости, имеет следующий вид (общее формализованное представление):

$$C_{ec} = f(U_1, U_2, \dots, U_n),$$

где:

$U_1, U_2, \dots, U_n$  - характеристики объекта оценки;

$f$  - оператор функциональной зависимости, связывающей величины характеристики объекта оценки и стоимость единицы сравнения.

**Множественная регрессия** – один из наиболее распространенных методов определения стоимости объектов, учитывающих множество характеристик (факторов) данных объектов.

Основная цель – построить модель с большим числом факторов, определив при этом влияние каждого из них в отдельности, а также их совокупное воздействие на моделируемый показатель стоимости.

Объем выборки требуемый для построения модели зависит от числа факторов, включаемых в модель с учетом свободного члена. В общем случае для получения статистически значимой модели требуется на один фактор объем выборки, равный  $1 = 5 - 8$  наблюдений, т.е.:

$$V_{\text{выборки}} = (5 \div 8) * (n + k),$$

где:

$n$  - число факторов, включаемых в модель;

$k$  - число свободных членов в уравнении.

Для проведения расчетов необходимо установить перечень элементов сравнения (ценообразующих факторов) для которых выполняются два условия:

1. Значения элемента сравнения (ценообразующего фактора) должно быть различно у объекта оценки и объектов анализа (по данному элементу сравнения потенциально требуется корректировка).
2. Значения элемента сравнения (ценообразующего фактора) должно быть различно у объектов анализа (по данному элементу сравнения потенциально возможно исследование влияния изменения его значений на изменение цен объектов анализа).

Результаты анализа элементов сравнения (ценообразующих факторов) представлены в табл. 25.

Таблица 25.

## Результаты анализа элементов сравнения (ценообразующих факторов)

Элементы сравнения (ценообразующие факторы)	Объекты оценки	Объекты анализа	Результаты сравнения объектов оценки и объектов анализа	Результаты анализа объектов анализа	Выводы о целесообразности и возможности исследования влияния ценообразующего фактора на цены объектов анализа
Передаваемые имущественные права, ограничения (обременения) этих прав	право собственности	право собственности	Отличий нет, корректировка не требуется	Идентичны для всех объектов анализа, исследовать влияние фактора на цены сопоставимых объектов невозможно	1. Исследование влияния фактора не возможно. 2. Корректировка по данному фактору не требуется.
Условия финансирования	полная, единовременная оплата	полная, единовременная оплата	Отличий нет, корректировка не требуется	Идентичны для всех объектов анализа, исследовать влияние фактора на цены сопоставимых объектов невозможно	1. Исследование влияния фактора не возможно. 2. Корректировка по данному фактору не требуется.
Условия продажи	розничная продажа	розничная продажа	Отличий нет, корректировка не требуется	Идентичны для всех объектов анализа, исследовать влияние фактора на цены сопоставимых объектов невозможно	1. Исследование влияния фактора не возможно. 2. Корректировка по данному фактору не требуется.
Условия рынка (в части отношения даты оценки и дат ofert)	дата оценки	актуальны на дату оценки	Отличий нет, корректировка не требуется	Идентичны для всех объектов анализа, исследовать влияние фактора на цены сопоставимых объектов невозможно	1. Исследование влияния фактора не возможно. 2. Корректировка по данному фактору не требуется.
Условия рынка (в части скидки к ценам предложений)	приравнивается к сделке	оферта	Отличия существенные, требуется корректировка	Идентичны для всех объектов анализа, исследовать влияние фактора на цены сопоставимых объектов невозможно	1. Исследование влияния фактора не возможно. 2. Корректировка по данному фактору необходима.
Вид использования и (или) зонирование:					
- категория объекта	земли населенных пунктов	земли населенных пунктов	Отличий нет, корректировка не требуется	Идентичны для всех объектов анализа, исследовать влияние фактора на цены сопоставимых объектов невозможно	1. Исследование влияния фактора не возможно. 2. Корректировка по данному фактору не требуется.
- разрешенное использование объекта	малозэтажное строительство, в том числе блокированные жилые дома (таунхаусы), в том числе и под дорожную инфраструктуру поселка	для индивидуального жилищного строительства	Отличия существенные (в части земельного участка под дорожную инфраструктуру поселка), требуется корректировка	Различны для объектов анализа, исследовать влияние фактора на цены сопоставимых объектов не возможно	1. Исследование влияния фактора не возможно. 2. Корректировка по данному фактору необходима.
Местоположение:					
- адрес объекта	Московская область, р-н Ленинский, с/п Молоковское, д Орлово (ЖК «Орловъ»)	Московская область, р-н Ленинский, с/п Молоковское, д Орлово (ЖК «Орловъ»)	Отличий нет, корректировка не требуется	Идентичны для всех объектов анализа, исследовать влияние фактора на цены сопоставимых объектов невозможно	1. Исследование влияния фактора не возможно. 2. Корректировка по данному фактору не требуется.
- типовая территориальная зона в пределах региона	в пределах до 15 км от МКАД	в пределах до 15 км от МКАД	Отличий нет, корректировка не требуется	Идентичны для всех объектов анализа, исследовать влияние фактора на цены сопоставимых объектов невозможно	1. Исследование влияния фактора не возможно. 2. Корректировка по данному фактору не требуется.
- типовая территориальная зона в пределах города	не определялась	не определялась	Отличий нет, корректировка не требуется	Идентичны для всех объектов анализа, исследовать влияние фактора на цены сопоставимых объектов невозможно	1. Исследование влияния фактора не возможно. 2. Корректировка по данному фактору не требуется.
- удаление от МКАД, км	12	12	Отличий нет, корректировка не требуется	Идентичны для всех объектов анализа, исследовать влияние фактора на цены сопоставимых объектов невозможно	1. Исследование влияния фактора не возможно. 2. Корректировка по данному фактору не требуется.
- расположение внутри поселка	участки внутри поселка	участки внутри поселка	Отличий нет, корректировка не требуется	Идентичны для всех объектов анализа, исследовать влияние фактора на цены сопоставимых объектов невозможно	1. Исследование влияния фактора не возможно. 2. Корректировка по данному фактору не требуется.
Физические характеристики:					
- площадь, кв. м	6 390,0 (диапазон площади	от 500 до 775,0 (диапазон площади	Отличия существенные,	Различны для объектов анализа,	1. Исследование влияния фактора возможно.

Элементы сравнения (ценообразующие факторы)	Объекты оценки	Объекты анализа	Результаты сравнения объектов оценки и объектов анализа	Результаты анализа объектов анализа	Выводы о целесообразности и возможности исследования влияния ценообразующего фактора на цены объектов анализа
	«от 6 000 кв. м до 10 000 кв. м»; 3 989,0 диапазон площади «от 3 000 кв. м до 6 000 кв. м»)	«до 1 500 кв. м»)	требуется корректировка, так как объекты относятся к различным диапазонам площади	исследовать влияние фактора на цены сопоставимых объектов возможно	2. Корректировка по данному фактору необходима.
- наличие коммуникаций	нет	электричество, газ, вода, канализация	Отличия существенные, требуется корректировка	Идентичны для всех объектов анализа, исследовать влияние фактора на цены сопоставимых объектов невозможно	1. Исследование влияния фактора не возможно. 2. Корректировка по данному фактору необходима.
- рельеф объекта	ровный	ровный	Отличия существенные, требуется корректировка	Идентичны для всех объектов анализа, исследовать влияние фактора на цены сопоставимых объектов невозможно	1. Исследование влияния фактора не возможно. 2. Корректировка по данному фактору необходима.
- форма объекта	относительно правильная (трапециевидная); вытянутая (с длиной, превышающей ширину более чем в 4 раза) для участка, отведенного под дорожную инфраструктуру поселка	относительно правильная (трапециевидная)	Отличия существенные, требуется корректировка (в части земельного участка под дорожную инфраструктуру поселка)	Идентичны для всех объектов анализа, исследовать влияние фактора на цены сопоставимых объектов невозможно	1. Исследование влияния фактора не возможно. 2. Корректировка по данному фактору необходима.
Экономические характеристики					
- уровень операционных расходов	земельный налог в соответствии с действующим законодательством	земельный налог в соответствии с действующим законодательством	Отличий нет, корректировка не требуется	Идентичны для всех объектов анализа, исследовать влияние фактора на цены сопоставимых объектов невозможно	1. Исследование влияния фактора не возможно. 2. Корректировка по данному фактору не требуется.
- условия аренды	нет данных	нет данных	Отличий нет, корректировка не требуется	Идентичны для всех объектов анализа, исследовать влияние фактора на цены сопоставимых объектов невозможно	1. Исследование влияния фактора не возможно. 2. Корректировка по данному фактору не требуется.
- состав арендаторов	нет данных	нет данных	Отличий нет, корректировка не требуется	Идентичны для всех объектов анализа, исследовать влияние фактора на цены сопоставимых объектов невозможно	1. Исследование влияния фактора не возможно. 2. Корректировка по данному фактору не требуется.
- иные характеристики	нет данных	нет данных	Отличий нет, корректировка не требуется	Идентичны для всех объектов анализа, исследовать влияние фактора на цены сопоставимых объектов невозможно	1. Исследование влияния фактора не возможно. 2. Корректировка по данному фактору не требуется.
Наличие движимого имущества, не связанного с недвижимостью	отсутствует	отсутствует	Отличий нет, корректировка не требуется	Идентичны для всех объектов анализа, исследовать влияние фактора на цены сопоставимых объектов невозможно	1. Исследование влияния фактора не возможно. 2. Корректировка по данному фактору не требуется.
Другие характеристики:					
- наличие подъездных дорог	есть	есть	Отличий нет, корректировка не требуется	Идентичны для всех объектов анализа, исследовать влияние фактора на цены сопоставимых объектов невозможно	1. Исследование влияния фактора не возможно. 2. Корректировка по данному фактору не требуется.
- наличие факторов, повышающих стоимость объектов.	нет	нет	Отличий нет, корректировка не требуется	Идентичны для всех объектов анализа, исследовать влияние фактора на цены сопоставимых объектов невозможно	1. Исследование влияния фактора не возможно. 2. Корректировка по данному фактору не требуется.
- сведения о близости к объектам, нарушающим экологию местности	нет	нет	Отличий нет, корректировка не требуется	Идентичны для всех объектов анализа, исследовать влияние фактора на цены сопоставимых объектов невозможно	1. Исследование влияния фактора не возможно. 2. Корректировка по данному фактору не требуется.

Источник: 1. Анализ оценщика.

Анализ данных, представленных в табл. 25 показывает, что при проведении настоящей оценки необходима корректировка по следующим элементам сравнения (ценообразующим факторам):

- условия рынка (в части скидки к ценам предложений);
- разрешенное использование объекта (в части земельного участка, отведенного под дорожную инфраструктуру поселка);
- площадь (физическая характеристика);
- наличие коммуникаций (физическая характеристика);
- форма объекта (физическая характеристика).

При этом исследование влияния элементов сравнения (ценообразующих факторов) на цены сопоставимых объектов недвижимости с использованием аппарата корреляционно-регрессионного анализа может быть осуществлено по следующим элементам сравнения (ценообразующим факторам):

- площадь объекта (физическая характеристика).

Для одного исследуемого элемента сравнения (ценообразующего фактора) минимальное количество объектов анализа в выборке должно составлять 10 единиц. При проведении настоящей оценки, в качестве объектов анализа были отобраны 50 ofert. Данное обстоятельство позволяет использовать аппарат корреляционно-регрессионного анализа для исследования влияния указанного элемента сравнения (ценообразующего фактора) на цены сопоставимых объектов.

Проведенный анализ степени влияния<sup>3</sup> указанного элемента сравнения (ценообразующего фактора) объектов на их удельную цену продажи (с учетом дополнительных затрат) показал следующее:

- для фактора «площадь объекта» отсутствует корреляционная зависимость.

Проведение дальнейшего корреляционно-регрессионного анализа для исследования влияния указанного элемента сравнения (ценообразующего фактора) не целесообразно.

## 2. Исследование влияния прочих факторов на цены сопоставимых объектов недвижимости с использованием экспертных оценок.

### 2.1. Передаваемые имущественные права, ограничения (обременения) этих прав.

В общем случае фактор передаваемых имущественных прав на объект недвижимости, в частности на земельный участок, оказывает существенное влияние на удельную стоимость объекта.

Анализ открытых источников информации позволил выявить результаты ряда исследований посвященных анализу фактора передаваемых имущественных прав.

Значения коэффициента уменьшения удельной стоимости земельных участков различного назначения, в зависимости от передаваемых имущественных прав, представлены в табл. 26.

**Таблица 26.**

**Значения коэффициента уменьшения удельной стоимости земельных участков различного назначения, в зависимости от передаваемых имущественных прав**

Справочник оценщика недвижимости-2022. Земельные участки. Часть II. Полная версия (по состоянию на 2021 г.)

#### **9.1. Элемент сравнения – передаваемые имущественные права**

В данном разделе приведены коэффициенты, полученные по результатам экспертного опроса.

**Значения корректировок, усредненные по городам России**

**Таблица 10. Отношение удельной цены земельных участков в зависимости от передаваемых прав, среднее значение и доверительный интервал**

Наименование коэффициента	Среднее значение	Доверительный интервал
<b>Земельные участки под индустриальную застройку</b>		
Отношение удельной цены земельных участков в долгосрочной аренде к удельной цене аналогичных участков в собственности	0,86	0,84 0,87
Отношение удельной цены земельных участков в краткосрочной аренде (менее 10 лет) к удельной цене аналогичных участков в собственности	0,75	0,73 0,77
<b>Земельные участки под коммерческую застройку, в том числе:</b>		
<b>- Земельные участки под офисно-торговую застройку</b>		
Отношение удельной цены земельных участков в долгосрочной аренде к удельной цене аналогичных участков в собственности	0,87	0,85 0,88
Отношение удельной цены земельных участков в краткосрочной аренде (менее 10 лет) к удельной цене аналогичных участков в собственности	0,76	0,74 0,79

Справочник оценщика недвижимости-2022. Земельные участки. Часть II. Полная версия (по состоянию на 2021 г.)

**Таблица 10. Продолжение**

<b>Земельные участки под объекты придорожного сервиса</b>			
Отношение удельной цены земельных участков в долгосрочной аренде к удельной цене аналогичных участков в собственности	0,86	0,85	0,87
Отношение удельной цены земельных участков в краткосрочной аренде (менее 10 лет) к удельной цене аналогичных участков в собственности	0,76	0,74	0,78
<b>Земельные участки под жилую застройку, в том числе:</b>			
<b>- Земельные участки под МЖС</b>			
Отношение удельной цены земельных участков в долгосрочной аренде к удельной цене аналогичных участков в собственности	0,88	0,87	0,90
Отношение удельной цены земельных участков в краткосрочной аренде (менее 10 лет) к удельной цене аналогичных участков в собственности	0,80	0,78	0,83
<b>Земельные участки под ИЖС</b>			
Отношение удельной цены земельных участков в долгосрочной аренде к удельной цене аналогичных участков в собственности	0,87	0,86	0,89
Отношение удельной цены земельных участков в краткосрочной аренде к удельной цене аналогичных участков в собственности	0,77	0,75	0,80
<b>Земельные участки под объекты рекреации</b>			
Отношение удельной цены земельных участков в долгосрочной аренде к удельной цене аналогичных участков в собственности	0,86	0,84	0,87

<sup>3</sup>

Степень связи по таблице Чеддока  
слабая  
умеренная  
заметная  
высокая  
весьма высокая

Значение коэффициента корреляции:  
от 0,1 до 0,3 (от -0,1 до -0,3)  
от 0,3 до 0,5 (от -0,3 до -0,5)  
от 0,5 до 0,7 (от -0,5 до -0,7)  
от 0,7 до 0,9 (от -0,7 до -0,9)  
от 0,9 до 0,99 (от -0,9 до -0,99)



Отношение удельной цены земельных участков в краткосрочной аренде (менее 10 лет) к удельной цене аналогичных участков в собственности	0,76	0,73	0,79
---	------	------	------

Источник: 1. «Справочник оценщика недвижимости - 2022. Земельные участки. Часть 2. Физические характеристики объекта. Характеристики, отражающие функциональное назначение объекта. Передаваемые имущественные права. Скидки на торг. Коэффициенты капитализации. Полная версия. Под редакцией Лейфера Л.А.», Нижний Новгород, 2022 год.

2.2. Условия финансирования состоявшейся или предполагаемой сделки (вид оплаты, условия кредитования, иные условия).

В открытых источниках информации систематизированные исследования, определяющие степень влияния условий финансирования на стоимость объектов недвижимости не выявлены.

2.3. Условия продажи (нетипичные для рынка условия, сделка между аффилированными лицами, иные условия).

В открытых источниках информации систематизированные исследования определяющие степень влияния условий продаж на стоимость объектов недвижимости не выявлены.

2.4. Условия рынка (изменения цен за период между датами сделки и оценки, скидки к ценам предложений, иные условия).

В открытых источниках информации существуют систематизированные исследования, определяющие степень влияния условий рынка (в части скидки к ценам предложений), на стоимость объектов недвижимости.

Основной мотивацией участников сделки купли-продажи недвижимости является максимизация собственной выгоды, проявляющаяся в некотором снижении платежа (в результате торга) от первоначально ожидаемого продавцом. Анализ открытых источников позволил выявить результаты ряда исследований посвященных анализу величины поправки на торг для различных объектов недвижимости.

2.4.1. Данные, представленные в издании «Справочник оценщика недвижимости - 2022. Земельные участки. Часть 2. Физические характеристики объекта. Характеристики, отражающие функциональное назначение объекта. Передаваемые имущественные права. Скидки на торг. Коэффициенты капитализации. Полная версия. Под редакцией Лейфера Л.А.», Нижний Новгород, 2022 год.

Значения величины поправки на уторгование к ценам предложений, по коллективному мнению оценщиков, для активного рынка недвижимости представлены в табл. 27.

Таблица 27.

**Значения величины поправки на уторгование к ценам предложений, по коллективному мнению оценщиков, для активного рынка недвижимости (усредненные по городам России)**

Справочник оценщика недвижимости-2022. Земельные участки. Часть II. Полная версия (по состоянию на 2021 г.)

**Значения скидок на торг на активном рынке**

**13.1.1. Коллективное мнение оценщиков**

**Значения скидки на торг, усредненные по городам России**

Таблица 105. Значения скидки на торг на активном рынке. Значения коэффициентов, усредненные по городам России. Коллективное мнение оценщиков. Доверительный интервал

Класс объектов	Активный рынок		
	Среднее	Доверительный интервал	
Цены предложений объектов			
Земельные участки под индустриальную застройку	11,7%	10,9%	12,5%
Земельные участки под коммерческую застройку (офисно-торговую)	10,1%	9,3%	10,8%
Земельные участки сельскохозяйственного назначения	14,4%	13,0%	15,9%
Земельные участки под жилую застройку (МЖС)	9,8%	8,6%	11,0%
Земельные участки под жилую застройку (ИЖС)	8,8%	7,8%	9,7%
Земельные участки под объекты рекреации	12,9%	11,8%	14,0%
Земельные участки под коммерческую застройку (объекты придорожного сервиса)	11,6%	10,7%	12,5%

Справочник оценщика недвижимости-2022. Земельные участки. Часть II. Полная версия (по состоянию на 2021 г.)

**Значения скидок на торг и границы интервалов по категориям городов**

Таблица 107. Значения скидки на торг на активном рынке (Земельные участки под индустриальную застройку) усредненные по городам России. Коллективное мнение оценщиков. Расширенный интервал

№	Категория городов	Среднее значение	Расширенный интервал	
1	Москва	н/д	н/д	н/д
2	Санкт-Петербург	н/д	н/д	н/д
3	города с численностью более 1 млн. чел. (кроме г. Москва и г. Санкт-Петербург)	11,5%	5,3%	17,6%
4	города с населением 500-1000 тыс. чел. и уровнем доходов выше среднего	н/д	н/д	н/д
5	города с населением 500-1000 тыс. чел. и уровнем доходов ниже среднего	10,3%	6,2%	14,5%
6	города с населением до 500 тыс. чел. и уровнем доходов выше среднего	13,5%	8,5%	18,5%
7	города с населением до 500 тыс. чел. и уровнем доходов ниже среднего	12,1%	8,6%	15,6%

Справочник оценщика недвижимости-2022. Земельные участки. Часть II. Полная версия (по состоянию на 2021 г.)

Таблица 108. Значения скидки на торг на активном рынке (Земельные участки под коммерческую застройку (офисно-торговую)) усредненные по городам России. Коллективное мнение оценщиков. Расширенный интервал

№	Категория городов	Среднее значение	Расширенный интервал	
1	Москва	н/д	н/д	н/д
2	Санкт-Петербург	н/д	н/д	н/д
3	города с численностью более 1 млн. чел. (кроме г. Москва и г. Санкт-Петербург)	10,4%	4,6%	16,1%
4	города с населением 500-1000 тыс. чел. и уровнем доходов выше среднего	н/д	н/д	н/д
5	города с населением 500-1000 тыс. чел. и уровнем доходов ниже среднего	8,5%	4,7%	12,3%
6	города с населением до 500 тыс. чел. и уровнем доходов выше среднего	9,3%	4,3%	14,3%
7	города с населением до 500 тыс. чел. и уровнем доходов ниже среднего	10,4%	7,4%	13,5%

Справочник оценщика недвижимости-2022. Земельные участки. Часть II. Полная версия (по состоянию на 2021 г.)

Таблица 110. Значения скидки на торг на активном рынке (Земельные участки под жилую застройку (МЖС)) усредненные по городам России. Коллективное мнение оценщиков. Расширенный интервал

№	Категория городов	Среднее значение	Расширенный интервал	
1	Москва	н/д	н/д	н/д
2	Санкт-Петербург	н/д	н/д	н/д
3	города с численностью более 1 млн. чел. (кроме г. Москва и г. Санкт-Петербург)	9,0%	3,8%	14,1%
4	города с населением 500-1000 тыс. чел. и уровнем доходов выше среднего	н/д	н/д	н/д
5	города с населением 500-1000 тыс. чел. и уровнем доходов ниже среднего	8,7%	4,6%	12,8%
6	города с населением до 500 тыс. чел. и уровнем доходов выше среднего	н/д	н/д	н/д
7	города с населением до 500 тыс. чел. и уровнем доходов ниже среднего	11,5%	8,0%	15,0%

Справочник оценщика недвижимости-2022. Земельные участки. Часть II. Полная версия (по состоянию на 2021 г.)

Таблица 112. Значения скидки на торг на активном рынке (Земельные участки под объекты рекреации) усредненные по городам России. Коллективное мнение оценщиков. Расширенный интервал

№	Категория городов	Среднее значение	Расширенный интервал	
1	Москва	н/д	н/д	н/д
2	Санкт-Петербург	н/д	н/д	н/д
3	города с численностью более 1 млн. чел. (кроме г. Москва и г. Санкт-Петербург)	12,6%	8,2%	18,5%
4	города с населением 500-1000 тыс. чел. и уровнем доходов выше среднего	н/д	н/д	н/д
5	города с населением 500-1000 тыс. чел. и уровнем доходов ниже среднего	13,0%	8,8%	17,2%
6	города с населением до 500 тыс. чел. и уровнем доходов выше среднего	н/д	н/д	н/д
7	города с населением до 500 тыс. чел. и уровнем доходов ниже среднего	12,3%	9,3%	15,3%

Справочник оценщика недвижимости-2022. Земельные участки. Часть II. Полная версия (по состоянию на 2021 г.)

Таблица 109. Значения скидки на торг на активном рынке (Земельные участки сельскохозяйственного назначения) усредненные по городам России. Коллективное мнение оценщиков. Расширенный интервал

№	Категория городов	Среднее значение	Расширенный интервал	
1	Москва	н/д	н/д	н/д
2	Санкт-Петербург	н/д	н/д	н/д
3	города с численностью более 1 млн. чел. (кроме г. Москва и г. Санкт-Петербург)	13,6%	6,4%	20,8%
4	города с населением 500-1000 тыс. чел. и уровнем доходов выше среднего	н/д	н/д	н/д
5	города с населением 500-1000 тыс. чел. и уровнем доходов ниже среднего	13,7%	8,8%	18,5%
6	города с населением до 500 тыс. чел. и уровнем доходов выше среднего	н/д	н/д	н/д
7	города с населением до 500 тыс. чел. и уровнем доходов ниже среднего	15,0%	12,2%	17,8%

Справочник оценщика недвижимости-2022. Земельные участки. Часть II. Полная версия (по состоянию на 2021 г.)

Таблица 111. Значения скидки на торг на активном рынке (Земельные участки под жилую застройку (ИЖС)) усредненные по городам России. Коллективное мнение оценщиков. Расширенный интервал

№	Категория городов	Среднее значение	Расширенный интервал	
1	Москва	н/д	н/д	н/д
2	Санкт-Петербург	н/д	н/д	н/д
3	города с численностью более 1 млн. чел. (кроме г. Москва и г. Санкт-Петербург)	9,2%	3,8%	14,4%
4	города с населением 500-1000 тыс. чел. и уровнем доходов выше среднего	н/д	н/д	н/д
5	города с населением 500-1000 тыс. чел. и уровнем доходов ниже среднего	8,2%	4,3%	12,0%
6	города с населением до 500 тыс. чел. и уровнем доходов выше среднего	4,0%	н/д	н/д
7	города с населением до 500 тыс. чел. и уровнем доходов ниже среднего	8,5%	6,1%	10,9%

Справочник оценщика недвижимости-2022. Земельные участки. Часть II. Полная версия (по состоянию на 2021 г.)

Таблица 113. Значения скидки на торг на активном рынке (Земельные участки под коммерческую застройку (объекты придорожного сервиса)) усредненные по городам России. Коллективное мнение оценщиков. Расширенный интервал

№	Категория городов	Среднее значение	Расширенный интервал	
1	Москва	н/д	н/д	н/д
2	Санкт-Петербург	н/д	н/д	н/д
3	города с численностью более 1 млн. чел. (кроме г. Москва и г. Санкт-Петербург)	10,5%	4,8%	16,2%
4	города с населением 500-1000 тыс. чел. и уровнем доходов выше среднего	н/д	н/д	н/д
5	города с населением 500-1000 тыс. чел. и уровнем доходов ниже среднего	12,0%	7,8%	16,2%
6	города с населением до 500 тыс. чел. и уровнем доходов выше среднего	11,8%	4,3%	19,3%
7	города с населением до 500 тыс. чел. и уровнем доходов ниже среднего	12,4%	9,0%	15,8%

Источник: 1. «Справочник оценщика недвижимости - 2022. Земельные участки. Часть 2. Физические характеристики объекта. Характеристики, отражающие функциональное назначение объекта. Передаваемые имущественные права. Скидки на торг. Коэффициенты капитализации. Полная версия. Под редакцией Лейфера Л.А.», Нижний Новгород, 2022 год.

Значения величины поправки на уторгование к ценам предложений, по коллективному мнению сотрудников банков, для активного рынка недвижимости представлены в табл. 28.



Таблица 28.

### Значения величины поправки на уторгование к ценам предложений, по коллективному мнению сотрудников банков, для активного рынка недвижимости (усредненные по городам России)

Справочник оценщика недвижимости-2022. Земельные участки. Часть II. Полная версия (по состоянию на 2021 г.)

#### 13.1.2. Коллективное мнение сотрудников банков

##### Значения скидки на торг, усредненные по городам России

Таблица 114. Значения скидки на торг на активном рынке. Значения коэффициентов, усредненные по городам России. Коллективное мнение сотрудников банков. Доверительный интервал

Класс объектов	Активный рынок	
	Среднее	Доверительный интервал
Цены предложений объектов		
Земельные участки под индустриальную застройку	12,0%	10,9% 13,0%
Земельные участки под коммерческую застройку (офисно-торговую)	9,7%	8,9% 10,5%
Земельные участки сельскохозяйственного назначения	15,1%	13,6% 16,6%
Земельные участки под жилую застройку (МЖС)	9,7%	8,3% 11,2%
Земельные участки под жилую застройку (ИЖС)	9,2%	8,5% 9,9%
Земельные участки под объекты рекреации	14,0%	12,6% 15,4%
Земельные участки под коммерческую застройку (объекты придорожного сервиса)	11,4%	10,2% 12,5%

Справочник оценщика недвижимости-2022. Земельные участки. Часть II. Полная версия (по состоянию на 2021 г.)

Таблица 117. Значения скидки на торг на активном рынке (Земельные участки под коммерческую застройку (офисно-торговую)) усредненные по городам России. Коллективное мнение сотрудников банков. Расширенный интервал

№	Категория городов	Среднее значение	Расширенный интервал	
1	Москва	11,7%	7,5%	15,6%
2	Санкт-Петербург	8,2%	3,5%	12,9%
3	города с численностью более 1 млн. чел. (кроме г. Москва и г. Санкт-Петербург)	10,0%	6,5%	13,6%
4	города с населением 500-1000 тыс. чел. и уровнем доходов выше среднего	7,5%	0,0%	15,0%
5	города с населением 500-1000 тыс. чел. и уровнем доходов ниже среднего	12,0%	8,0%	16,0%
6	города с населением до 500 тыс. чел. и уровнем доходов выше среднего	7,5%	н/д	н/д
7	города с населением до 500 тыс. чел. и уровнем доходов ниже среднего	10,4%	4,8%	16,0%

Справочник оценщика недвижимости-2022. Земельные участки. Часть II. Полная версия (по состоянию на 2021 г.)

Таблица 119. Значения скидки на торг на активном рынке (Земельные участки под жилую застройку (МЖС)) усредненные по городам России. Коллективное мнение сотрудников банков. Расширенный интервал

№	Категория городов	Среднее значение	Расширенный интервал	
1	Москва	11,7%	7,5%	15,6%
2	Санкт-Петербург	6,7%	1,7%	11,7%
3	города с численностью более 1 млн. чел. (кроме г. Москва и г. Санкт-Петербург)	10,7%	7,0%	14,4%
4	города с населением 500-1000 тыс. чел. и уровнем доходов выше среднего	7,5%	0,0%	15,0%
5	города с населением 500-1000 тыс. чел. и уровнем доходов ниже среднего	16,0%	н/д	н/д
6	города с населением до 500 тыс. чел. и уровнем доходов выше среднего	7,5%	н/д	н/д
7	города с населением до 500 тыс. чел. и уровнем доходов ниже среднего	11,1%	7,1%	15,1%

Справочник оценщика недвижимости-2022. Земельные участки. Часть II. Полная версия (по состоянию на 2021 г.)

#### Значения скидки на торг и границы интервалов по категориям городов

Таблица 116. Значения скидки на торг на активном рынке (Земельные участки под индустриальную застройку) усредненные по городам России. Коллективное мнение сотрудников банков. Расширенный интервал

№	Категория городов	Среднее значение	Расширенный интервал	
1	Москва	12,5%	6,7%	18,3%
2	Санкт-Петербург	11,9%	8%	18,9%
3	города с численностью более 1 млн. чел. (кроме г. Москва и г. Санкт-Петербург)	12,5%	9,2%	15,8%
4	города с населением 500-1000 тыс. чел. и уровнем доходов выше среднего	7,5%	0,0%	15,0%
5	города с населением 500-1000 тыс. чел. и уровнем доходов ниже среднего	12,3%	9,8%	14,8%
6	города с населением до 500 тыс. чел. и уровнем доходов выше среднего	10,0%	н/д	н/д
7	города с населением до 500 тыс. чел. и уровнем доходов ниже среднего	12,9%	5,9%	19,9%

Справочник оценщика недвижимости-2022. Земельные участки. Часть II. Полная версия (по состоянию на 2021 г.)

Таблица 118. Значения скидки на торг на активном рынке (Земельные участки сельскохозяйственного назначения) усредненные по городам России. Коллективное мнение сотрудников банков. Расширенный интервал

№	Категория городов	Среднее значение	Расширенный интервал	
1	Москва	12,5%	6,7%	18,3%
2	Санкт-Петербург	19,6%	7,5%	31,8%
3	города с численностью более 1 млн. чел. (кроме г. Москва и г. Санкт-Петербург)	14,5%	10,6%	18,3%
4	города с населением 500-1000 тыс. чел. и уровнем доходов выше среднего	8,8%	1,3%	16,3%
5	города с населением 500-1000 тыс. чел. и уровнем доходов ниже среднего	14,0%	9,7%	18,3%
6	города с населением до 500 тыс. чел. и уровнем доходов выше среднего	10,0%	н/д	н/д
7	города с населением до 500 тыс. чел. и уровнем доходов ниже среднего	16,2%	9,7%	22,6%

Справочник оценщика недвижимости-2022. Земельные участки. Часть II. Полная версия (по состоянию на 2021 г.)

Таблица 120. Значения скидки на торг на активном рынке (Земельные участки под жилую застройку (ИЖС)) усредненные по городам России. Коллективное мнение сотрудников банков. Расширенный интервал

№	Категория городов	Среднее значение	Расширенный интервал	
1	Москва	11,2%	6,0%	16,3%
2	Санкт-Петербург	8,2%	3,5%	12,9%
3	города с численностью более 1 млн. чел. (кроме г. Москва и г. Санкт-Петербург)	9,5%	5,3%	13,1%
4	города с населением 500-1000 тыс. чел. и уровнем доходов выше среднего	6,3%	1,3%	11,3%
5	города с населением 500-1000 тыс. чел. и уровнем доходов ниже среднего	10,5%	7,0%	14,0%
6	города с населением до 500 тыс. чел. и уровнем доходов выше среднего	10,0%	н/д	н/д
7	города с населением до 500 тыс. чел. и уровнем доходов ниже среднего	9,3%	4,1%	14,4%

Справочник оценки недвижимости-2022. Земельные участки. Часть II. Полная версия (по состоянию на 2021 г.)

Таблица 121. Значения скидки на торг на активном рынке (Земельные участки под объекты рекреации) усредненные по городам России. Коллективное мнение сотрудников банков. Расширенный интервал

№	Категория городов	Среднее значение	Расширенный интервал	
1	Москва	12,5%	6,7%	18,3%
2	Санкт-Петербург	16,7%	8,9%	24,4%
3	города с численностью более 1 млн. чел. (кроме г. Москва и г. Санкт-Петербург)	14,8%	10,1%	18,5%
4	города с населением 500-1000 тыс. чел. и уровнем доходов выше среднего	7,5%	0,0%	15,0%
5	города с населением 500-1000 тыс. чел. и уровнем доходов ниже среднего	17,5%	н/д	н/д
6	города с населением до 500 тыс. чел. и уровнем доходов выше среднего	10,0%	н/д	н/д
7	города с населением до 500 тыс. чел. и уровнем доходов ниже среднего	10,9%	6,4%	15,4%

Справочник оценки недвижимости-2022. Земельные участки. Часть II. Полная версия (по состоянию на 2021 г.)

Таблица 122. Значения скидки на торг на активном рынке (Земельные участки под коммерческую застройку (объекты придорожного сервиса)) усредненные по городам России. Коллективное мнение сотрудников банков. Расширенный интервал

№	Категория городов	Среднее значение	Расширенный интервал	
1	Москва	12,5%	6,7%	18,8%
2	Санкт-Петербург	8,8%	4,4%	13,1%
3	города с численностью более 1 млн. чел. (кроме г. Москва и г. Санкт-Петербург)	13,0%	9,5%	16,4%
4	города с населением 500-1000 тыс. чел. и уровнем доходов выше среднего	7,5%	0,0%	15,0%
5	города с населением 500-1000 тыс. чел. и уровнем доходов ниже среднего	15,0%	н/д	н/д
6	города с населением до 500 тыс. чел. и уровнем доходов выше среднего	10,0%	н/д	н/д
7	города с населением до 500 тыс. чел. и уровнем доходов ниже среднего	11,3%	7,3%	15,3%

Источник: 1. «Справочник оценки недвижимости - 2022. Земельные участки. Часть 2. Физические характеристики объекта. Характеристики, отражающие функциональное назначение объекта. Передаваемые имущественные права. Скидки на торг. Коэффициенты капитализации. Полная версия. Под редакцией Лейфера Л.А.», Нижний Новгород, 2022 год.

2.4.2. Исследования, представленные в издании «Справочник расчетных данных для оценки и консалтинга» СРД № 32, 2023 г. под редакцией канд. техн. наук Е.Е. Яскевича. Значения величины поправки на уторгование для различных объектов недвижимости представлены в табл. 29.

Таблица 29.

## Значения величины поправки на уторгование для различных объектов недвижимости

Населенный пункт	Жилая недвижимость		Торговая недвижимость		Офисная недвижимость		Производственно – складская недвижимость		Земельные участки
	Аренда	Продажа	Аренда	Продажа	Аренда	Продажа	Аренда	Продажа	
Московская область в мае 2023 г.	5-8% (6,5%)	8-10% (9%)	5-9% (7%)	10-13% (11,5%)	6-10% (8%)	10-13% (11,5%)	8-9% (8,5%)	11-14% (12,5%)	11-13% (12%)
г. Москва в мае 2023 г.	4-6% (5%)	5-10% (7,5%)	5-6% (5,5%)	9-11% (10%)	6-7% (6,5%)	9-11% (10%)	5-8% (6,5%)	9-13% (11%)	9-12% (10,5%)

## Подтверждение информации

Значения корректировок на уторгование для объектов недвижимости в различных городах РФ

Населенный пункт	Жилая		Торговая		Офисная		Производственно-складская		Земельные участки
	Аренда	Продажа	Аренда	Продажа	Аренда	Продажа	Аренда	Продажа	
Крупные города									
Воронеж	4-5 (4,5)	7-8 (7,5)	3-8 (5,5)	6-8 (7)	4-6 (5)	6-9 (7,5)	6-7 (6,5)	8-11 (9,5)	8-12 (10)
Екатеринбург	3-5 (4)	6-7 (6,5)	5-6 (5,5)	7-9 (8)	4-5 (4,5)	8-10 (9)	6-7 (6,5)	10-11 (10,5)	9-12 (10,5)
Красноярск	3-4 (3,5)	5-7 (6)	4-5 (4,5)	7-10 (8,5)	3-6 (4,5)	7-10 (8,5)	5-7 (6)	9-12 (10,5)	8-12 (10)
Москва	4-6 (5)	5-10 (7,5)	5-6 (5,5)	9-11 (10)	6-7 (6,5)	9-11 (10)	5-8 (6,5)	9-13 (11)	9-12 (10,5)
Новосибирск	3-5 (4)	5-7 (6)	5-6 (5,5)	8-10 (9)	5-6 (5,5)	9-11 (10)	4-7 (5,5)	10-12 (11)	9-11 (10)
Ростов-на-Дону	4-5 (4,5)	6-8 (7)	5-7 (6)	9-10 (9,5)	6-7 (6,5)	8-12 (10)	6-9 (7,5)	10-13 (11,5)	10-12 (11)
С.-Петербург	4-5 (4,5)	6-9 (7,5)	5-9 (7)	8-10 (9)	4-6 (5)	10-12 (11)	6-9 (7,5)	10-12 (11)	9-12 (10,5)
Среднее по крупным городам	4,2	6,9	5,6	8,7	5,4	9,4	6,6	10,7	10,4
Средние города									
Владивосток	3-6 (4)	7-9 (8)	5-7 (5)	8-9 (8,5)	6-8 (7)	8-12 (10)	7-9 (8)	9-12 (10,5)	9-13 (11)
Омск	3-5 (4)	7-9 (8)	6-8 (7)	9-11 (10)	4-6 (5)	8-12 (10)	6-8 (7)	10-13 (11,5)	9-12 (10,5)
Севастополь	6-7 (6,5)	9-12 (10,5)	-	8-12 (10)	-	9-11 (10)	-	10-13 (11,5)	11-15 (13)
Ставрополь	4-6 (5)	7-9 (8)	5-7 (6)	8-12 (10)	5-7 (6)	8-13 (10,5)	4-8 (6)	10-12 (11)	11-13 (12)
Тамбов	4-6 (5)	8-10 (9)	5-7 (6)	8-11 (9,5)	5-7 (6)	8-12 (10)	6-8 (7)	8-13 (10,5)	11-14 (12,5)
Тверь	4-6 (5)	7-9 (8)	4-7 (5,5)	8-10 (9)	5-8 (6,5)	9-12 (10,5)	6-9 (7,5)	10-14 (12)	11-12 (11,5)
Среднее по средним городам	4,9	8,6	5,8	9,7	6,1	10,2	7,1	11,2	11,8
Небольшие города и населенные пункты									
Московская область	5-8 (6,5)	8-10 (9)	5-9 (7)	10-13 (11,5)	6-10 (8)	10-13 (11,5)	8-9 (8,5)	11-14 (12,5)	11-13 (12)
Примечание. В скобках указаны средние значения. По данным исследований рынка жилья РГФ минимальные скидки при продаже прав собственности имеются в марте и в мае, а максимальные – в июле и сентябре.									

Примечание. В скобках указано среднее значение.  
По данным исследований рынка жилья РФ минимальные скидки при продаже прав собственности имеются в мае и в мае, а максимальные – в июле и декабре.

Источник: 1. Справочник расчетных данных для оценки и консалтинга» СРД № 32, 2023 г. под редакцией канд. техн. наук Е.Е. Яскевича.



## 2.5. Вид использования и (или) зонирование.

В открытых источниках информации систематизированные исследования, определяющие степень влияния вида использования и (или) зонирования на стоимость объектов недвижимости, не выявлены.

## 2.6. Местоположение объекта.

В открытых источниках информации существуют систематизированные исследования, определяющие степень влияния местоположения на стоимость объектов недвижимости.

Исследования, представленные в издании «Справочник оценщика недвижимости - 2022. Земельные участки. Часть 1. Территориальные характеристики и корректирующие коэффициенты на локальное местоположение. Под редакцией Лейфера Л.А.», Нижний Новгород, 2022 год. Данные об отношении цен земельных участков различного назначения по районам региона по отношению к областному центру представлены в табл. 30.

Таблица 30.

**Данные об отношении цен земельных участков различного назначения по районам региона по отношению к областному центру**

Справочник оценщика недвижимости-2022. Земельные участки. Часть 1. Территориальные характеристики и корректирующие коэффициенты на локальное местоположение. Полная версия (по состоянию на 2021)

### Значения территориальных коэффициентов, усредненные по городам России, и границы доверительных интервалов

Таблица 12. Отношение цен земельных участков под индустриальную застройку по районам области. Значения коэффициентов, усредненные по городам России, Доверительный интервал

Отношение цен земельных участков по районам области по отношению к областному центру	Среднее значение	Доверительный интервал
<b>Под индустриальную застройку</b>		
Областной центр	1,00	
Населенные пункты в ближайшей окрестности областного центра	0,81	0,79 0,83
Райцентры с развитой промышленностью	0,72	0,69 0,75
Райцентры сельскохозяйственных районов	0,61	0,58 0,64
Прочие населенные пункты	0,50	0,47 0,53
<b>Под коммерческую застройку</b>		
Областной центр	1,00	
Населенные пункты в ближайшей окрестности областного центра	0,80	0,76 0,82
Райцентры с развитой промышленностью	0,71	0,69 0,74
Райцентры сельскохозяйственных районов	0,58	0,55 0,62
Прочие населенные пункты	0,48	0,45 0,51

Справочник оценщика недвижимости-2022. Земельные участки. Часть 1. Территориальные характеристики и корректирующие коэффициенты на локальное местоположение. Полная версия (по состоянию на 2021)

### Матрицы коэффициентов

Таблица 14. Матрица. Отношение цен земельных участков под индустриальную застройку по районам области по отношению к областному центру. Значения коэффициентов, усредненные по городам России.

	Объект-аналог				
	Областной центр	Населенные пункты в ближайшей окрестности областного центра	Райцентры с развитой промышленностью	Райцентры сельскохозяйственных районов	Прочие населенные пункты
под индустриальную застройку					
Областной центр	1,00	1,23	1,39	1,64	2,00
Населенные пункты в ближайшей окрестности областного центра	0,81	1,00	1,12	1,33	1,62
Райцентры с развитой промышленностью	0,72	0,89	1,00	1,18	1,44
Райцентры сельскохозяйственных районов	0,61	0,75	0,85	1,00	1,22
Прочие населенные пункты	0,50	0,62	0,70	0,82	1,00

Таблица 12. Окончание.

Отношение цен земельных участков по районам области по отношению к областному центру	Среднее значение	Доверительный интервал
<b>Под жилую застройку</b>		
Областной центр	1,00	
Населенные пункты в ближайшей окрестности областного центра	0,80	0,77 0,83
Райцентры с развитой промышленностью	0,71	0,68 0,73
Райцентры сельскохозяйственных районов	0,62	0,58 0,65
Прочие населенные пункты	0,50	0,47 0,54
<b>Под объекты рекреации</b>		
Областной центр	1,00	
Населенные пункты в ближайшей окрестности областного центра	0,80	0,77 0,83
Райцентры с развитой промышленностью	0,70	0,66 0,73
Райцентры сельскохозяйственных районов	0,59	0,55 0,63
Прочие населенные пункты	0,51	0,48 0,54

Справочник оценщика недвижимости-2022. Земельные участки. Часть 1. Территориальные характеристики и корректирующие коэффициенты на локальное местоположение. Полная версия (по состоянию на 2021)

Таблица 15. Матрица. Отношение цен земельных участков под коммерческую застройку по районам области по отношению к областному центру. Значения коэффициентов, усредненные по городам России.

	Объект-аналог				
	Областной центр	Населенные пункты в ближайшей окрестности областного центра	Райцентры с развитой промышленностью	Райцентры сельскохозяйственных районов	Прочие населенные пункты
под коммерческую застройку					
Областной центр	1,00	1,24	1,41	1,71	2,08
Населенные пункты в ближайшей окрестности областного центра	0,80	1,00	1,13	1,38	1,67
Райцентры с развитой промышленностью	0,71	0,89	1,00	1,22	1,48
Райцентры сельскохозяйственных районов	0,58	0,73	0,82	1,00	1,21
Прочие населенные пункты	0,48	0,60	0,68	0,83	1,00

Справочник оценки недвижимости-2022. Земельные участки. Часть 1. Территориальные характеристики и корректирующие коэффициенты на локальное местоположение. Полная версия (по состоянию на 2021).

Справочник оценки недвижимости-2022. Земельные участки. Часть 1. Территориальные характеристики и корректирующие коэффициенты на локальное местоположение. Полная версия (по состоянию на 2021).

Таблица 16. Матрица. Отношение цен земельных участков под жилую застройку по районам области по отношению к областному центру. Значения коэффициентов, усредненные по городам России.

		Объект-аналог				
		Областной центр	Населенные пункты в ближайшей окрестности областного центра	Районы с развитой промышленностью	Районы сельскохозяйственных районов	Прочие населенные пункты
Объект оценки	под жилую застройку					
	Областной центр	1,00	1,25	1,41	1,63	1,99
	Населенные пункты в ближайшей окрестности областного центра	0,80	1,00	1,13	1,30	1,58
	Районы с развитой промышленностью	0,71	0,89	1,00	1,15	1,40
	Районы сельскохозяйственных районов	0,62	0,77	0,87	1,00	1,22
	Прочие населенные пункты	0,50	0,63	0,71	0,82	1,00

Таблица 17. Матрица. Отношение цен земельных участков под объекты рекреации по районам области по отношению к областному центру. Значения коэффициентов, усредненные по городам России.

		Объект-аналог				
		Областной центр	Населенные пункты в ближайшей окрестности областного центра	Районы с развитой промышленностью	Районы сельскохозяйственных районов	Прочие населенные пункты
Объект оценки	под объекты рекреации					
	Областной центр	1,00	1,25	1,44	1,69	1,95
	Населенные пункты в ближайшей окрестности областного центра	0,80	1,00	1,15	1,35	1,56
	Районы с развитой промышленностью	0,70	0,87	1,00	1,17	1,36
	Районы сельскохозяйственных районов	0,59	0,74	0,85	1,00	1,15
	Прочие населенные пункты	0,51	0,64	0,74	0,87	1,00

Источник: 1. «Справочник оценки недвижимости - 2022. Земельные участки. Часть 1. Территориальные характеристики и корректирующие коэффициенты на локальное местоположение. Под редакцией Лейфера Л.А.», Нижний Новгород, 2022 год.

Данные об отношении цен земельных участков различного назначения по районам города по отношению к самому дорогому району представлены в табл. 31.

Таблица 31.  
Данные об отношении цен земельных участков различного назначения по районам города по отношению к самому дорогому району

Справочник оценки недвижимости-2022. Земельные участки. Часть 1. Территориальные характеристики и корректирующие коэффициенты на локальное местоположение. Полная версия (по состоянию на 2021).

Справочник оценки недвижимости-2022. Земельные участки. Часть 1. Территориальные характеристики и корректирующие коэффициенты на локальное местоположение. Полная версия (по состоянию на 2021).

#### Значения территориальных коэффициентов, усредненные по городам России

Таблица 79. Отношение цен земельных участков по районам города по отношению к самому дорогому району. Значения коэффициентов, усредненные по городам России. Доверительный интервал

Отношение цен земельных участков по районам города по отношению к самому дорогому району		Среднее значение	Доверительный интервал	
Под индустриальную застройку				
Центр города		1,00		
Центры деловой активности		0,85	0,84	0,86
Зоны автомагистралей		0,83	0,81	0,86
Индивидуальные жилые дома		0,72	0,70	0,74
Многоквартирная жилая застройка		0,75	0,74	0,77
Окраины города, промзоны		0,73	0,69	0,77
Под коммерческую застройку				
Центр города		1,00		
Центры деловой активности		0,88	0,86	0,89
Зоны автомагистралей		0,77	0,75	0,78
Индивидуальные жилые дома		0,69	0,67	0,72
Многоквартирная жилая застройка		0,76	0,74	0,78
Окраины города, промзоны		0,64	0,62	0,67
Под жилую застройку				
Центр города		1,00		
Центры деловой активности		0,88	0,86	0,89
Зоны автомагистралей		0,72	0,70	0,75
Индивидуальные жилые дома		0,74	0,71	0,77
Многоквартирная жилая застройка		0,78	0,76	0,80
Окраины города, промзоны		0,65	0,63	0,66

#### Матрицы коэффициентов

Таблица 81. Матрица. Отношение цен земельных участков по районам города по отношению к самому дорогому району. Значения коэффициентов, усредненные по городам России.

		Объект-аналог					
		Центр города	Центры деловой активности	Зоны автомагистралей	Индивидуальные жилые дома	Многоквартирная жилая застройка	Окраины города, промзоны
Объект оценки	под индустриальную застройку						
	Центр города	1,00	1,18	1,20	1,38	1,33	1,38
	Центры деловой активности	0,85	1,00	1,02	1,18	1,13	1,17
	Зоны автомагистралей	0,83	0,98	1,00	1,15	1,10	1,15
	Индивидуальные жилые дома	0,72	0,85	0,87	1,00	0,96	0,99
	Многоквартирная жилая застройка	0,75	0,89	0,91	1,04	1,00	1,04
	Окраины города, промзоны	0,73	0,85	0,87	1,01	0,96	1,00



Справочник оценщика недвижимости-2022. Земельные участки. Часть 1. Территориальные характеристики и корректирующие коэффициенты на локальное местоположение. Полная версия (по состоянию на 2021 г.)

Таблица 82. Матрица. Отношение цен земельных участков под коммерческую застройку по отношению к центру города. Значения коэффициентов, усредненные по городам России.

Объект оценки	Объект-аналог	Объект-аналог					
		Центр города	Центры деловой активности	Зоны автомагистралей	Индивидуальные жилые дома	Многоквартирная жилая застройка	Окраины города, промзоны
Объект оценки	Центр города	1,00	1,14	1,31	1,45	1,32	1,56
	Центры деловой активности	0,88	1,00	1,14	1,27	1,16	1,36
	Зоны автомагистралей	0,77	0,87	1,00	1,11	1,01	1,19
	Индивидуальные жилые дома	0,69	0,79	0,90	1,00	0,91	1,08
	Многоквартирная жилая застройка	0,76	0,87	0,99	1,10	1,00	1,18
	Окраины города, промзоны	0,64	0,73	0,84	0,93	0,85	1,00

Справочник оценщика недвижимости-2022. Земельные участки. Часть 1. Территориальные характеристики и корректирующие коэффициенты на локальное местоположение. Полная версия (по состоянию на 2021 г.)

Таблица 83. Матрица. Отношение цен земельных участков под жилую застройку по отношению к центру города. Значения коэффициентов, усредненные по городам России.

Объект оценки	Объект-аналог	Объект-аналог					
		Центр города	Центры деловой активности	Зоны автомагистралей	Индивидуальные жилые дома	Многоквартирная жилая застройка	Окраины города, промзоны
Объект оценки	Центр города	1,00	1,14	1,38	1,35	1,28	1,55
	Центры деловой активности	0,88	1,00	1,21	1,18	1,12	1,36
	Зоны автомагистралей	0,72	0,82	1,00	0,96	0,93	1,12
	Индивидуальные жилые дома	0,74	0,85	1,02	1,00	0,95	1,15
	Многоквартирная жилая застройка	0,78	0,89	1,08	1,05	1,00	1,21
	Окраины города, промзоны	0,65	0,74	0,89	0,87	0,83	1,00

Источник: 1. «Справочник оценщика недвижимости - 2022. Земельные участки. Часть 1. Территориальные характеристики и корректирующие коэффициенты на локальное местоположение. Под редакцией Лейфера Л.А.», Нижний Новгород, 2022 год.

## 2.7. Физические характеристики объекта.

При проведении настоящей оценки в качестве физических характеристик объектов, в частности земельных участков, рассматривались: площадь объекта; наличие коммуникаций; рельеф объекта; форма объекта.

### Общая площадь объекта

В открытых источниках информации существуют систематизированные исследования определяющие степень влияния фактора масштаба (площади) земельных участков в зависимости от диапазона, к которому принадлежит площадь земельного участка.

1. Данные исследования представлены в издании «Справочник оценщика недвижимости - 2022. Земельные участки. Часть 2. Физические характеристики объекта. Характеристики, отражающие функциональное назначение объекта. Передаваемые имущественные права. Скидки на торг. Коэффициенты капитализации. Полная версия. Под редакцией Лейфера Л.А.», Нижний Новгород, 2022 год.

Масштабный фактор представляет собой коэффициент уменьшения/увеличения удельной цены земельных участков в зависимости от диапазонов площади, к которым принадлежит площадь объекта оценки и объекта-аналога.

Данные о средних значениях масштабного фактора для земельных участков различного назначения представлены в табл. 32.

Таблица 32.

Данные о средних значениях масштабного фактора для земельных участков

Справочник оценщика недвижимости-2022. Земельные участки. Часть II. Полная версия (по состоянию на 2021 г.)

### Матрицы коэффициентов

Корректирующие коэффициенты на фактор масштаба для земельных участков, усредненные данные по России

Объект оценки	Площадь, сот.	Земельные участки. Данные, усредненные по России <sup>3</sup>									
		аналог									
Объект оценки	0-50	0-50	50-100	100-200	200-300	300-400	400-500	500-700	700-800	800-900	900-1000
	50-100	0,83	1,00	1,13	1,23	1,30	1,36	1,40	1,44	1,48	1,51
	100-200	0,74	0,89	1,00	1,09	1,15	1,21	1,25	1,28	1,31	1,34
	200-300	0,68	0,81	0,92	1,00	1,06	1,11	1,14	1,18	1,21	1,23
	300-400	0,64	0,77	0,87	0,94	1,00	1,04	1,08	1,11	1,14	1,16
	400-500	0,61	0,74	0,83	0,90	0,96	1,00	1,03	1,06	1,09	1,11
	500-600	0,59	0,71	0,80	0,87	0,93	0,97	1,00	1,03	1,05	1,08
	600-700	0,57	0,69	0,78	0,85	0,90	0,94	0,97	1,00	1,02	1,05
	700-800	0,56	0,68	0,76	0,83	0,88	0,92	0,95	0,98	1,00	1,02
	800-900	0,55	0,66	0,74	0,81	0,86	0,90	0,93	0,96	0,98	1,00
	900-1000	0,54	0,65	0,73	0,80	0,84	0,88	0,91	0,94	0,96	1,00

Таблица 31

Объект оценки	Площадь, сот.	Земельные участки под коммерческую застройку. Данные, усредненные по России									
		аналог									
Объект оценки	0-50	0-50	50-100	100-200	200-300	300-400	400-500	500-700	700-800	800-900	900-1000
	50-100	0,56	1,00	1,43	1,87	2,23	2,54	2,82	3,07	3,31	3,53
	100-200	0,39	0,76	1,00	1,30	1,55	1,77	1,97	2,14	2,31	2,46
	200-300	0,30	0,55	0,77	1,00	1,19	1,36	1,51	1,64	1,77	1,89
	300-400	0,25	0,45	0,64	0,84	1,00	1,14	1,26	1,38	1,49	1,59
	400-500	0,26	0,56	0,74	0,98	1,20	1,41	1,57	1,70	1,82	1,91
	500-600	0,26	0,51	0,69	0,79	0,90	1,00	1,09	1,18	1,25	1,33
	600-700	0,23	0,47	0,61	0,72	0,83	0,90	1,00	1,08	1,15	1,22
	700-800	0,26	0,43	0,59	0,67	0,77	0,85	0,93	1,00	1,07	1,13
	800-900	0,28	0,41	0,53	0,63	0,72	0,80	0,87	0,94	1,00	1,06
	900-1000	0,27	0,38	0,50	0,59	0,68	0,75	0,82	0,88	0,94	1,00

Справочник оценщика недвижимости-2022. Земельные участки. Часть II. Полная версия (по состоянию на 2021 г.)

Таблица 32

Объект оценки	Площадь, сот.	Земельные участки под жилую застройку. Данные, усредненные по России									
		аналог									
Объект оценки	0-50	0-50	50-100	100-200	200-300	300-400	400-500	500-700	700-800	800-900	900-1000
	50-100	0,72	1,00	1,23	1,44	1,59	1,71	1,82	1,91	2,00	2,07
	100-200	0,59	0,81	1,00	1,17	1,25	1,38	1,46	1,55	1,62	1,68
	200-300	0,50	0,73	0,88	1,00	1,11	1,19	1,27	1,35	1,39	1,44
	300-400	0,45	0,63	0,75	0,90	1,00	1,08	1,15	1,20	1,23	1,25
	400-500	0,42	0,58	0,72	0,84	0,93	1,00	1,06	1,12	1,17	1,21
	500-600	0,40	0,55	0,68	0,79	0,87	0,94	1,00	1,05	1,10	1,14
	600-700	0,38	0,52	0,64	0,75	0,83	0,90	0,95	1,00	1,04	1,08
	700-800	0,38	0,50	0,62	0,72	0,80	0,86	0,91	0,96	1,00	1,04
	800-900	0,35	0,48	0,59	0,69	0,77	0,83	0,88	0,92	0,95	1,00
	900-1000	0,34	0,47	0,57	0,67	0,74	0,80	0,85	0,90	0,93	1,00

Таблица 33

Объект оценки	Площадь, сот.	Земельные участки под жилую застройку. Данные, усредненные по России									
		аналог									
Объект оценки	0-10	0-10	10-30	30-50	50-70	70-90	90-110	110-130	130-150	150-170	170-200
	10-30	0,77	1,00	1,14	1,23	1,30	1,36	1,41	1,45	1,48	1,53
	30-50	0,67	0,68	1,00	1,08	1,14	1,19	1,23	1,27	1,30	1,34
	50-70	0,62	0,61	0,93	1,00	1,05	1,10	1,14	1,17	1,20	1,24
	70-90	0,59	0,77	0,88	0,95	1,00	1,04	1,09	1,11	1,14	1,17
	90-110	0,57	0,74	0,84	0,91	0,95	1,00	1,04	1,07	1,09	1,12
	110-130	0,56	0,71	0,81	0,88	0,93	0,97	1,00	1,03	1,06	1,08
	130-150	0,53	0,69	0,78	0,85	0,90	0,94	0,97	1,00	1,03	1,05
	150-170	0,52	0,67	0,77	0,83	0,88	0,91	0,95	0,97	1,00	1,03
	170-200	0,50	0,66	0,75	0,81	0,85	0,89	0,92	0,95	0,97	1,00

Справочник оценки недвижимости-2022. Земельные участки. Часть II. Полная версия (по состоянию на 2021 г.)

Таблица 36

Земельные участки под жилую застройку. Данные по г. Москва		аналог										
Площадь, сот.	0-10	10-30	30-50	50-70	70-90	90-110	110-130	130-150	150-170	170-200		
0-10	1.00	1.47	1.79	2.01	2.17	2.31	2.43	2.54	2.64	2.75		
10-30	0.66	1.00	1.21	1.36	1.47	1.57	1.65	1.72	1.79	1.86		
30-50	0.56	0.82	1.00	1.12	1.21	1.29	1.36	1.42	1.47	1.54		
50-70	0.50	0.74	0.89	1.00	1.09	1.15	1.21	1.27	1.32	1.37		
70-90	0.46	0.69	0.82	0.92	1.00	1.06	1.12	1.17	1.21	1.25		
90-110	0.43	0.64	0.77	0.87	0.94	1.00	1.05	1.10	1.14	1.18		
110-130	0.41	0.61	0.74	0.82	0.89	0.95	1.00	1.04	1.09	1.13		
130-150	0.39	0.58	0.70	0.79	0.85	0.91	0.96	1.00	1.04	1.08		
150-170	0.38	0.56	0.68	0.76	0.82	0.88	0.92	0.96	1.00	1.04		
170-200	0.36	0.54	0.65	0.73	0.79	0.84	0.89	0.92	0.96	1.00		

Справочник оценки недвижимости-2022. Земельные участки. Часть II. Полная версия (по состоянию на 2021 г.)

**Корректирующие коэффициенты на фактор масштаба для земельных участков, расположенных в г. Москва.**

Таблица 34

Земельные участки. Данные по г. Москва и Московской области <sup>4</sup>												
Площадь, сот.	аналог											
	0-50	50-100	100-200	200-300	300-400	400-500	500-600	600-700	700-800	800-900	900-1000	
0-50	1.00	1.13	1.22	1.29	1.34	1.37	1.40	1.43	1.45	1.47	1.49	
50-100	0.69	1.00	1.08	1.14	1.16	1.22	1.25	1.27	1.29	1.31	1.32	
100-200	0.62	0.93	1.00	1.06	1.10	1.13	1.15	1.19	1.19	1.24	1.23	
200-300	0.78	0.88	0.95	1.00	1.04	1.07	1.09	1.11	1.13	1.14	1.16	
300-400	0.75	0.84	0.91	0.96	1.00	1.03	1.05	1.07	1.09	1.10	1.12	
400-500	0.73	0.82	0.89	0.94	0.97	1.00	1.02	1.04	1.06	1.07	1.09	
500-600	0.71	0.80	0.87	0.92	0.95	0.98	1.00	1.02	1.03	1.05	1.06	
600-700	0.70	0.79	0.85	0.90	0.93	0.96	0.98	1.00	1.02	1.03	1.04	
700-800	0.69	0.78	0.84	0.89	0.92	0.95	0.97	0.99	1.00	1.01	1.03	
800-900	0.68	0.77	0.83	0.87	0.91	0.93	0.95	0.97	0.99	1.00	1.01	
900-1000	0.67	0.76	0.82	0.86	0.90	0.92	0.94	0.95	0.97	0.99	1.00	

Таблица 35

Земельные участки под индустриальную застройку. Данные по г. Москва												
Площадь, сот.	0-50	50-100	100-200	200-300	300-400	400-500	500-600	600-700	700-800	800-900	900-1000	
0-50	1.00	1.41	1.74	2.04	2.27	2.45	2.61	2.75	2.87	2.98	3.09	
50-100	0.71	1.00	1.24	1.45	1.61	1.74	1.85	1.95	2.04	2.12	2.20	
100-200	0.57	0.81	1.00	1.17	1.30	1.41	1.50	1.58	1.65	1.71	1.77	
200-300	0.49	0.69	0.85	1.00	1.11	1.20	1.28	1.34	1.41	1.46	1.51	
300-400	0.44	0.62	0.77	0.90	1.00	1.08	1.15	1.21	1.27	1.32	1.36	
400-500	0.41	0.57	0.71	0.83	0.93	1.00	1.06	1.12	1.17	1.22	1.26	
500-600	0.38	0.54	0.67	0.78	0.87	0.94	1.00	1.05	1.10	1.14	1.18	
600-700	0.36	0.51	0.63	0.74	0.83	0.89	0.95	1.00	1.05	1.09	1.12	
700-800	0.35	0.49	0.61	0.71	0.79	0.85	0.91	0.96	1.00	1.04	1.08	
800-900	0.34	0.47	0.58	0.68	0.76	0.82	0.87	0.92	0.96	1.00	1.04	
900-1000	0.32	0.46	0.56	0.66	0.73	0.79	0.84	0.89	0.93	0.97	1.00	

Справочник оценки недвижимости-2022. Земельные участки. Часть II. Полная версия (по состоянию на 2021 г.)

Таблица 42

Земельные участки под жилую застройку. Данные по городам с численностью населения более 1 млн. человек		аналог										
Площадь, сот.	0-10	10-30	30-50	50-70	70-90	90-110	110-130	130-150	150-170	170-200		
0-10	1.00	1.16	1.26	1.31	1.35	1.39	1.42	1.44	1.46	1.49		
10-30	0.86	1.00	1.08	1.13	1.16	1.19	1.22	1.24	1.26	1.28		
30-50	0.80	0.93	1.00	1.05	1.08	1.11	1.13	1.15	1.16	1.18		
50-70	0.76	0.89	0.96	1.00	1.03	1.06	1.08	1.10	1.11	1.13		
70-90	0.74	0.85	0.92	0.97	1.00	1.02	1.05	1.06	1.08	1.10		
90-110	0.72	0.84	0.90	0.95	0.98	1.00	1.02	1.04	1.05	1.07		
110-130	0.70	0.82	0.88	0.93	0.96	0.98	1.00	1.02	1.03	1.05		
130-150	0.68	0.81	0.87	0.91	0.94	0.96	0.98	1.00	1.01	1.03		
150-170	0.68	0.80	0.86	0.90	0.93	0.95	0.97	0.99	1.00	1.02		
170-200	0.67	0.78	0.84	0.88	0.91	0.93	0.95	0.97	0.99	1.00		

**Корректирующие коэффициенты на фактор масштаба для земельных участков, расположенных в городах с численностью населения менее 1 млн. человек.**

Таблица 43

Земельные участки. Данные по городам с численностью населения менее 1 млн. человек <sup>7</sup>												
Площадь, сот.	аналог											
	0-50	50-100	100-200	200-300	300-400	400-500	500-600	600-700	700-800	800-900	900-1000	
ОБЪЕМ ОЦЕНКИ	0-50	1,00	1,21	1,36	1,48	1,57	1,63	1,69	1,74	1,78	1,82	1,85
	50-100	0,83	1,00	1,15	1,23	1,30	1,35	1,40	1,44	1,49	1,51	1,54
	100-200	0,74	0,89	1,00	1,09	1,15	1,21	1,25	1,28	1,31	1,34	1,37
	200-300	0,68	0,81	0,92	1,00	1,06	1,11	1,14	1,18	1,21	1,23	1,25
	300-400	0,64	0,77	0,87	0,94	1,00	1,04	1,08	1,11	1,14	1,16	1,19
	400-500	0,61	0,74	0,83	0,90	0,96	1,00	1,03	1,06	1,09	1,11	1,14
	500-600	0,59	0,71	0,80	0,87	0,93	0,97	1,00	1,03	1,05	1,08	1,10
	600-700	0,57	0,69	0,78	0,85	0,90	0,94	0,97	1,00	1,02	1,05	1,07
	700-800	0,56	0,68	0,76	0,83	0,88	0,92	0,95	0,98	1,00	1,02	1,04
	800-900	0,55	0,66	0,74	0,81	0,86	0,90	0,93	0,96	0,99	1,02	1,02
900-1000	0,54	0,65	0,73	0,80	0,84	0,88	0,91	0,94	0,96	0,98	1,00	

Справочник оценки недвижимости-2022. Земельные участки. Часть II. Полная версия (по состоянию на 2021 г.)

**Корректирующие коэффициенты на фактор масштаба для земельных участков, расположенных в городах с численностью населения более 1 млн. человек.**

Таблица 40

Земельные участки. Данные по городам с численностью населения более 1 млн. человек <sup>6</sup>												
Площадь, сот.	аналог											
0-50	50-100	100-200	200-300	300-400	400-500	500-600	600-700	700-800	800-900	900-1000	1000+	
0-50	1.00	1.22	1.38	1.51	1.61	1.68	1.74	1.80	1.84	1.89	1.92	
50-100	0.62	1.00	1.13	1.24	1.32	1.38	1.43	1.48	1.51	1.55	1.58	
100-200	0.72	0.68	1.00	1.10	1.16	1.22	1.26	1.30	1.34	1.37	1.39	
200-300	0.66	0.81	0.91	1.00	1.06	1.11	1.15	1.19	1.22	1.25	1.27	
300-400	0.62	0.76	0.86	0.94	1.00	1.05	1.08	1.12	1.15	1.17	1.20	
400-500	0.59	0.72	0.82	0.90	0.96	1.00	1.04	1.07	1.10	1.12	1.14	
500-600	0.57	0.70	0.79	0.87	0.92	0.96	1.00	1.03	1.06	1.08	1.10	
600-700	0.56	0.68	0.77	0.84	0.89	0.94	0.97	1.00	1.03	1.05	1.07	
700-800	0.54	0.66	0.75	0.82	0.87	0.91	0.95	0.98	1.00	1.02	1.04	
800-900	0.53	0.65	0.73	0.80	0.85	0.89	0.92	0.95	0.98	1.00	1.02	
900-1000	0.52	0.63	0.72	0.79	0.84	0.87	0.91	0.93	0.96	0.98	1.00	
1000+	0.51	0.62	0.71	0.78	0.83	0.86	0.89	0.91	0.93	0.95	0.97	

Таблица 41

Земельные участки под индустриальную застройку. Данные по городам с численностью населения более 1 млн. человек												
Площадь, сот.	аналог											
	0-50	50-100	100-200	200-300	300-400	400-500	500-600	600-700	700-800	800-900	900-1000	
0-50	1.00	1.57	2.08	2.57	2.95	3.27	3.55	3.80				
50-100	0.64	1.00	1.33	1.64	1.90	2.08	2.25	2.42	2.57	2.71	2.83	
100-200	0.48	0.75	1.00	1.23	1.42	1.57	1.70	1.82	1.93	2.04	2.13	
200-300	0.39	0.61	0.81	1.03	1.15	1.27	1.38	1.48	1.57	1.65	1.73	
300-400	0.34	0.53	0.71	0.87	1.00	1.11	1.20	1.29	1.37	1.44	1.51	
400-500	0.31	0.48	0.64	0.79	0.90	1.00	1.09	1.16	1.23	1.30	1.36	
500-600	0.28	0.44	0.59	0.72	0.83	0.92	1.00	1.07	1.14	1.20	1.25	
600-700	0.26	0.41	0.55	0.69	0.78	0.86	0.93	1.00	1.06	1.12	1.17	
700-800	0.25	0.39	0.53	0.66	0.74	0.81	0.88	0.94	1.00	1.06	1.11	
800-900		0.37	0.49	0.61	0.70	0.77	0.84	0.90	0.95	1.00	1.05	
900-1000			0.25	0.47	0.58	0.66	0.74	0.80	0.86	0.91	0.96	1.00



отражающие функциональное назначение объекта. Передаваемые имущественные права. Скидки на торг. Коэффициенты капитализации. Полная версия. Под редакцией Лейфера Л.А., Нижний Новгород, 2020 год.

Масштабный фактор представляет собой коэффициент уменьшения/увеличения удельной цены земельных участков в зависимости от диапазонов площади, к которым принадлежит площадь объекта оценки и объекта-аналога.

Данные о средних значениях масштабного фактора для земельных участков различного назначения представлены в табл. 33.

Таблица 33.

### Данные о средних значениях масштабного фактора для земельных участков

Справочник: оценка недвижимости-2020. Земельные участки. Часть II. Полная версия по состоянию на октябрь 2020 г.

#### Матрицы коэффициентов

#### Корректирующие коэффициенты на фактор масштаба для земельных участков, усредненные данные по России

Таблица 32

Земельные участки. Данные, усредненные по России <sup>2</sup>		аналог					
Площадь, кв.м		<1500	1500-3000	3000-6000	6000-10000	10000-25000	>25000
объект оценки	<1500	1,00	1,21	1,37	1,52	1,75	1,87
	1500-3000	0,83	1,00	1,13	1,26	1,45	1,54
	3000-6000	0,73	0,88	1,00	1,11	1,28	1,36
	6000-10000	0,65	0,79	0,90	1,00	1,15	1,23
	10000-25000	0,57	0,69	0,78	0,87	1,00	1,07
	>25000	0,53	0,65	0,74	0,81	0,93	1,00

Таблица 33

Земельные участки под офисно-торговую застройку и объекты рекреации (коммерческого назначения). Данные, усредненные по России		аналог					
Площадь, кв.м		<1500	1500-3000	3000-6000	6000-10000	10000-25000	>25000
объект оценки	<1500	1,00	1,15	1,27	1,37	1,52	1,59
	1500-3000	0,87	1,00	1,10	1,19	1,32	1,38
	3000-6000	0,79	0,91	1,00	1,08	1,20	1,26
	6000-10000	0,73	0,84	0,93	1,00	1,11	1,16
	10000-25000	0,66	0,76	0,83	0,90	1,00	1,05
	>25000	0,63	0,72	0,79	0,86	0,95	1,00

Земельные участки под индустриальную застройку (промышленного назначения). Данные, усредненные по России						
Площадь, кв.м		<1500	1500-3000	3000-6000	6000-10000	>10000
объект оценки	<1500	1,00	1,24	1,42	1,59	1,66
	1500-3000	0,81	1,00	1,15	1,29	1,35
	3000-6000	0,70	0,87	1,00	1,12	1,17
	6000-10000	0,63	0,78	0,89	1,00	1,05
	>10000	0,60	0,74	0,85	0,95	1,00

<sup>2</sup> корректирующие коэффициенты, рассчитанные по всей совокупности земельных участков в России

Справочник: оценка недвижимости-2020. Земельные участки. Часть II. Полная версия по состоянию на октябрь 2020 г.

1 кв.

Земельные участки г. Санкт-Петербург						
Площадь, кв.м		аналог				
		<1500	1500-3000	3000-6000	6000-10000	>10000
объект оценки	<1500	1,00	1,17	1,29	1,40	1,45
	1500-3000	0,86	1,00	1,11	1,20	1,24
	3000-6000	0,77	0,90	1,00	1,09	1,12
	6000-10000	0,71	0,83	0,92	1,00	1,03
	>10000	0,69	0,81	0,89	0,97	1,00

Таблица 39

Земельные участки в городах миллионниках						
Площадь, кв.м		аналог				
		<1500	1500-3000	3000-6000	6000-10000	>10000
объект оценки	<1500	1,00	1,22	1,39	1,55	1,61
	1500-3000	0,82	1,00	1,14	1,27	1,32
	3000-6000	0,72	0,88	1,00	1,11	1,16
	6000-10000	0,65	0,79	0,90	1,00	1,04
	>10000	0,62	0,75	0,86	0,96	1,00

Земельные участки в городах с численностью менее млн. чел.						
Площадь, кв.м		аналог				
		<1500	1500-3000	3000-6000	6000-10000	>10000
объект оценки	<1500	1,00	1,22	1,39	1,55	1,62
	1500-3000	0,82	1,00	1,14	1,27	1,33
	3000-6000	0,72	0,88	1,00	1,11	1,16
	6000-10000	0,64	0,79	0,90	1,00	1,04
	>10000	0,62	0,75	0,88	0,96	1,00

Справочник: оценка недвижимости-2020. Земельные участки. Часть II. Полная версия по состоянию на октябрь 2020 г.

Таблица 35

Земельные участки под ИЖС. Данные, усредненные по России						
Площадь, кв.м		аналог				
		<1500	1500-3000	3000-6000	6000-10000	>10000
объект оценки	<1500	1,00	1,17	1,30	1,42	1,47
	1500-3000	0,85	1,00	1,11	1,21	1,25
	3000-6000	0,77	0,90	1,00	1,09	1,13
	6000-10000	0,70	0,83	0,92	1,00	1,03
	>10000	0,68	0,80	0,88	0,97	1,00

#### Корректирующие коэффициенты на фактор масштаба для земельных участков, расположенных в городах с различной численностью<sup>6</sup>

Земельные участки г. Москва						
Площадь, кв.м		аналог				
объект оценки		<1500	1500-3000	3000-6000	6000-10000	>10000
	<1500	1,00	1,17	1,29	1,40	1,45
	1500-3000	0,86	1,00	1,11	1,20	1,24
	3000-6000	0,77	0,90	1,00	1,09	1,12
	6000-10000	0,71	0,83	0,92	1,00	1,03
	>10000	0,69	0,81	0,89	0,97	1,00

Земельные участки Московская область						
Площадь, кв.м		аналог				
		<1500	1500-3000	3000-6000	6000-10000	>10000
объект оценки	<1500	1,00	1,21	1,37	1,52	1,74
	1500-3000	0,83	1,00	1,13	1,25	1,44
	3000-6000	0,73	0,88	1,00	1,11	1,27
	6000-10000	0,66	0,80	0,90	1,00	1,15
	>10000	0,57	0,69	0,79	0,87	1,00

<sup>6</sup> корректирующие коэффициенты, рассчитанные по всей совокупности земельных участков в городе (категории городов)

Справочник: оценка недвижимости-2020. Земельные участки. Часть II. Полная версия по состоянию на октябрь 2020 г.

#### Корректирующие коэффициенты на фактор масштаба для земельных участков под индустриальную застройку (промышленного назначения), расположенных в городах с различной численностью

Земельные участки под индустриальную застройку (промышленного назначения) г. Москва						
Площадь, кв.м		аналог				
		<1500	1500-3000	3000-6000	6000-10000	>10000
Объект оценки	<1500	1,00	1,22	1,40	1,56	1,63
	1500-3000	0,82	1,00	1,14	1,28	1,33
	3000-6000	0,72	0,88	1,00	1,12	1,17
	6000-10000	0,64	0,78	0,89	1,00	1,04
	>10000	0,61	0,75	0,85	0,96	1,00

Таблица 42

Земельные участки под индустриальную застройку (промышленного назначения) в городах-миллионниках		аналог			
Площадь, кв.м		<1500	1500-3000	3000-6000	>6000
объект оценки	<1500	1,00	1,22	1,39	1,47
	1500-3000	0,82	1,00	1,14	1,20
	3000-6000	0,72	0,88	1,00	1,06
	>6000	0,68	0,83	0,94	1,00

Справочник оценки недвижимости-2020. Земельные участки. Часть II. Полная версия по состоянию на октябрь 2020 г.

**Корректирующие коэффициенты на фактор масштаба для земельных участков под офисно-торговую застройку и объекты рекреации (коммерческого назначения), расположенных в городах с различной численностью**

Таблица 43

Земельные участки под коммерческую застройку в городах с численностью менее млн. чел.					
Площадь, кв. м		аналог			
		<1500	1500-3000	3000-6000	>6000
объект оценки	<1500	1,00	1,22	1,40	1,57
	1500-3000	0,82	1,00	1,15	1,28
	3000-6000	0,71	0,87	1,00	1,12
	>6000	0,64	0,78	0,89	1,00

**Корректирующие коэффициенты на фактор масштаба для земельных участков под ИЖС, расположенных в городах с различной численностью**

Таблица 44

Земельные участки под ИЖС г. Москва					
Площадь, кв. м		аналог			
		<1500	1500-3000	3000-6000	6000-10000
объект оценки	<1500	1,00	1,15	1,25	1,35
	1500-3000	0,87	1,00	1,10	1,18
	3000-6000	0,80	0,91	1,00	1,08
	6000-10000	0,74	0,85	0,93	1,00
	>10000	0,72	0,82	0,90	0,97

Таблица 45

Земельные участки под ИЖС г. Санкт-Петербург					
Площадь, кв. м		аналог			
		<1500	1500-3000	3000-6000	6000-10000
объект оценки	<1500	1,00	1,19	1,34	1,47
	1500-3000	0,84	1,00	1,12	1,23
	3000-6000	0,75	0,89	1,00	1,10
	6000-10000	0,68	0,81	0,91	1,00
	>10000	0,66	0,78	0,88	0,96

Источник: 1. «Справочник оценки недвижимости - 2020. Земельные участки. Часть 2. Физические характеристики объекта. Характеристики, отражающие функциональное назначение объекта. Передаваемые имущественные права. Скидки на торг. Коэффициенты капитализации. Полная версия. Под редакцией Лейфера Л.А.», Нижний Новгород, 2020 год.

3. Данные исследования представлены на аналитическом портале [www.statrael.ru](http://www.statrael.ru) (см. табл. 34).

Таблица 34.

**Формулы для расчёта поправки на площадь земельного участка для категории земли населенных пунктов**

Земли населенных пунктов (города и пригородные земли) с населением:	Коэффициент детерминации	Коэффициент торможения	Формула
более 1 млн. человек	0,704	-0,16	$K_s = (S_o/S_a)^{-0,16}$
от 400 тыс. до 1 млн. человек	0,601	-0,17	$K_s = (S_o/S_a)^{-0,17}$
от 50 тыс. до 400 тыс. человек	0,609	-0,20	$K_s = (S_o/S_a)^{-0,20}$
поселения до 50 тыс. человек	0,580	-0,23	$K_s = (S_o/S_a)^{-0,23}$
Категория земельного участка	Коэффициент детерминации	Коэффициент торможения	Формула
Земли промышленности, транспорта, связи и иного специального назначения	0,622	-0,30	$K_s = (S_o/S_a)^{-0,30}$
Земли сельскохозяйственного назначения	0,712	-0,31	$K_s = (S_o/S_a)^{-0,31}$

Подтверждение информации

Земли населенных пунктов (города и пригородные земли) с населением:	Коэффициент детерминации	Коэффициент торможения	Формула
---	--------------------------	------------------------	---------

на Масштаб, размер, общую площадь земельных участков - корректировка на 01.04.2023 года

Категория: Корректировки рыночной стоимости земельных участков (опубликовано 14.04.2023 г.)



### Поправка рыночной стоимости земельного участка на общую площадь (размер, масштаб)

Исследование рынков земельных участков различных населенных пунктов (включая производственно-складского использования) показывает, что зависимость рыночной стоимости единицы площади участка от общей площади выражается степенной функцией.

$$C = b \cdot S^n$$

C – цена предложения (рыночная стоимость) земельного участка, ден. ед./ кв. м.,

S – общая площадь земельного участка, кв. м.,

b – коэффициент активности рынка,

n – «коэффициент торможения» - степень замедления роста рыночной стоимости по мере увеличения общей площади земельного участка.

В результате эффекта «торможения» рыночная стоимость единицы площади земельного участка снижается при увеличении общей площади.

Итоги расчетов StatRиелт на основе актуальной рыночных данных:

Земли населенных пунктов (города и пригородные земли) с населением:	R <sup>2</sup> коэффициент детерминации	Коэффициент торможения	Формула расчета корректировки на площадь, масштаб (K <sub>s</sub> )
более 1 млн. человек	0,704	-0,16	$K_s = (S_o/S_a)^{-0,16}$
от 400 тыс. до 1 млн. человек	0,601	-0,17	$K_s = (S_o/S_a)^{-0,17}$
от 50 тыс. до 400 тыс. человек	0,609	-0,20	$K_s = (S_o/S_a)^{-0,20}$
поселения до 50 тыс. человек	0,580	-0,23	$K_s = (S_o/S_a)^{-0,23}$
Категория земельного участка	R <sup>2</sup> коэффициент детерминации	Коэффициент торможения	Формула расчета поправки на площадь, масштаб (K <sub>s</sub> )
Земли промышленности, транспорта, связи и иного специального назначения	0,622	-0,30	$K_s = (S_o/S_a)^{-0,30}$
Земли сельскохозяйственного назначения	0,712	-0,31	$K_s = (S_o/S_a)^{-0,31}$

S<sub>o</sub> – общая площадь оцениваемого земельного участка, ед.

S<sub>a</sub> – общая площадь сравниваемого (аналогичного по остальным параметрам) земельного участка, ед.

где:

S<sub>o</sub> – площадь объекта оценки, кв.м.;

S<sub>a</sub> – площадь объекта - аналога, кв.м.

Источник. 1. <https://statrielt.ru/statistika-rynka/statistika-na-01-04-2023g/korrektirovki-stoimosti-zemli/3134-na-masshtab-razmer-obshchuyu-ploshchad-zemelnykh-uchastkov-korrektirovka-na-01-04-2023-goda>

### Наличие коммуникаций

В открытых источниках информации существуют систематизированные исследования, определяющие степень влияния наличия коммуникаций, на стоимость земельных участков различного назначения.

1. Вышеуказанные исследования представлены в издании «Справочник оценщика недвижимости - 2022. Земельные участки. Часть 2. Физические характеристики объекта. Характеристики, отражающие функциональное назначение объекта. Передаваемые имущественные права. Скидки на торг. Коэффициенты капитализации. Полная версия. Под редакцией Лейфера Л.А.», Нижний Новгород, 2022 год.

В табл. 35 приведены корректирующие коэффициенты, отражающие отношения цен земельных участков различного назначения, обеспеченных и необеспеченных коммуникациями.



**Значения коэффициента изменения удельной цены земельных участков в зависимости от наличия коммуникаций**

Справочник оценщика недвижимости-2022. Земельные участки. Часть II. Подвал  
версия (по состоянию на 2021 г.)

Таблица 59 (продолжение)

Земельные участки под жилую застройку			
Отношение удельной цены земельных участков под жилую застройку, обеспеченных электроснабжением, к удельной цене аналогичных участков, обеспеченных электроснабжением	0,95	0,81	0,89
Отношение удельной цены земельных участков под жилую застройку, обеспеченных газоснабжением, к удельной цене аналогичных участков, обеспеченных газоснабжением	0,67	0,64	0,91
Отношение удельной цены земельных участков под жилую застройку, обеспеченных водоснабжением, к удельной цене аналогичных участков, обеспеченных водоснабжением	0,95	0,91	1,00
Отношение удельной цены земельных участков под жилую застройку, обеспеченных водоснабжением и канализацией (и прочими коммуникациями и теплоснабжением, коммуникационными связями)	0,85	0,80	0,89
Отношение удельной цены земельных участков под объекты рекреации, обеспеченных электроснабжением, к удельной цене аналогичных участков, обеспеченных электроснабжением	0,68	0,65	0,91
Отношение удельной цены земельных участков под объекты рекреации, обеспеченных газоснабжением, к удельной цене аналогичных участков, обеспеченных газоснабжением	0,76	0,72	0,80
Отношение удельной цены земельных участков под объекты рекреации, обеспеченных водоснабжением, к удельной цене аналогичных участков, обеспеченных водоснабжением	0,68	0,66	0,71
Отношение удельной цены земельных участков под объекты рекреации, обеспеченных канализацией, к удельной цене аналогичных участков, обеспеченных канализацией	0,83	0,81	0,86

Справочник: оценка недвижимости-2022. Земельные участки. Часть II. Полная версия (по состоянию на 2021 г.)

Таблица 61

Отношение удельной цены земельных участков под индустриальную застройку, необеспеченных канализацией, к удельной цене аналогичных участков, обеспеченных канализацией	0,78	0,67	0,89
<b>Земельные участки под жилую застройку</b>			
Отношение удельной цены земельных участков под жилую застройку, необеспеченных газоснабжением, к удельной цене аналогичных участков, обеспеченных газоснабжением	0,78	0,62	0,93
Отношение удельной цены земельных участков под жилую застройку, необеспеченных водоснабжением, к удельной цене аналогичных участков, обеспеченных водоснабжением	0,96	0,85	1,00
Отношение удельной цены земельных участков под жилую застройку, обеспеченных канализацией, к удельной цене аналогичных участков, обеспеченных канализацией	0,77	0,66	0,88
<b>г. Санкт-Петербург</b>			
<b>Все классы земельных участков</b>			
Отношение удельной цены земельных участков, необеспеченных электроснабжением, к удельной цене аналогичных участков, обеспеченных электроснабжением	0,85	0,74	0,96
Отношение удельной цены земельных участков, необеспеченных газоснабжением, к удельной цене аналогичных участков, обеспеченных газоснабжением	0,61	0,66	0,97
Отношение удельной цены земельных участков, необеспеченных водоснабжением и канализацией (и прочими коммунациями) к удельной цене аналогичных участков, обеспеченных водоснабжением и канализацией (и прочими коммунациями) - теплоснабжением, коммунациями (связи)	0,83	0,73	0,94
<b>Земельные участки под индустриальную застройку</b>			
Отношение удельной цены земельных участков под индустриальную застройку, необеспеченных электроснабжением, к удельной цене аналогичных участков, обеспеченных электроснабжением	0,98	0,87	1,00



Справочник оценки недвижимости-2022. Земельные участки. Часть II. Полная версия (по состоянию на 2021 г.)

Таблица 61 (продолжение)

Отношение удельной цены земельных участков под индустриальную застройку, необеспеченных водоснабжением, к удельной цене аналогичных участков, обеспеченных водоснабжением	0,83	0,73	0,94
Отношение удельной цены земельных участков под индустриальную застройку, необеспеченных канализацией, к удельной цене аналогичных участков, обеспеченных канализацией	0,66	0,55	0,74
<b>Земельные участки под жилую застройку</b>			
Отношение удельной цены земельных участков под жилую застройку, необеспеченных электроснабжением, к удельной цене аналогичных участков, обеспеченных электроснабжением	0,97	0,86	1,00
Отношение удельной цены земельных участков под жилую застройку, необеспеченных газоснабжением, к удельной цене аналогичных участков, обеспеченных газоснабжением	0,87	0,71	1,00
Отношение удельной цены земельных участков под жилую застройку, необеспеченных водоснабжением, к удельной цене аналогичных участков, обеспеченных водоснабжением	0,90	0,79	1,00
Отношение удельной цены земельных участков под жилую застройку, необеспеченных канализацией, к удельной цене аналогичных участков, обеспеченных канализацией	0,76	0,66	0,87
<b>города с численностью более 1 млн. чел. (кроме г. Москва и г. Санкт-Петербург) и соответствующие регионы</b>			
<b>Все классы земельных участков</b>			
Отношение удельной цены земельных участков, необеспеченных электроснабжением, к удельной цене аналогичных участков, обеспеченных электроснабжением	0,82	0,71	0,93
Отношение удельной цены земельных участков, необеспеченных газоснабжением, к удельной цене аналогичных участков, обеспеченных газоснабжением	0,81	0,65	0,96

Справочник оценки недвижимости-2022. Земельные участки. Часть II. Полная версия (по состоянию на 2021 г.)

Таблица 61 (продолжение)

Отношение удельной цены земельных участков, необеспеченных водоснабжением и канализацией (и прочими коммунациями) - теплоснабжение, коммунационные связи), к удельной цене аналогичных участков, обеспеченных водоснабжением и канализацией (и прочими коммунациями) - теплоснабжение, коммунационные связи)	0,83	0,73	0,94
<b>Земельные участки под индустриальную застройку</b>			
Отношение удельной цены земельных участков под индустриальную застройку, необеспеченных электроснабжением, к удельной цене аналогичных участков, обеспеченных электроснабжением	0,88	0,77	0,99
Отношение удельной цены земельных участков под индустриальную застройку, необеспеченных газоснабжением, к удельной цене аналогичных участков, обеспеченных газоснабжением	0,76	0,61	0,92
Отношение удельной цены земельных участков под индустриальную застройку, необеспеченных водоснабжением, к удельной цене аналогичных участков, обеспеченных водоснабжением	0,74	0,63	0,85
Отношение удельной цены земельных участков под индустриальную застройку, необеспеченных канализацией, к удельной цене аналогичных участков, обеспеченных канализацией	0,68	0,57	0,79
<b>Земельные участки под жилую застройку</b>			
Отношение удельной цены земельных участков под жилую застройку, необеспеченных газоснабжением, к удельной цене аналогичных участков, обеспеченных газоснабжением	0,80	0,65	0,96
Отношение удельной цены земельных участков под жилую застройку, необеспеченных водоснабжением, к удельной цене аналогичных участков, обеспеченных водоснабжением	0,89	0,78	0,99
Отношение удельной цены земельных участков под жилую застройку, необеспеченных канализацией, к удельной цене аналогичных участков, обеспеченных канализацией	0,76	0,65	0,87

Справочник оценки недвижимости-2022. Земельные участки. Часть II. Полная версия (по состоянию на 2021 г.)

Таблица 61 (продолжение)

<b>города с численностью от 500 тыс. чел. до 1 млн. чел. и соответствующие регионы</b>			
<b>Все классы земельных участков</b>			
Отношение удельной цены земельных участков, необеспеченных электроснабжением, к удельной цене аналогичных участков, обеспеченных электроснабжением	0,84	0,73	0,95
Отношение удельной цены земельных участков, необеспеченных газоснабжением, к удельной цене аналогичных участков, обеспеченных газоснабжением	0,83	0,68	0,99
Отношение удельной цены земельных участков, необеспеченных водоснабжением и канализацией (и прочими коммунациями) - теплоснабжение, коммунационные связи), к удельной цене аналогичных участков, обеспеченных водоснабжением и канализацией (и прочими коммунациями) - теплоснабжение, коммунационные связи)	0,82	0,71	0,93
<b>города с численностью менее 1 млн. чел. и соответствующие регионы</b>			
<b>Земельные участки под индустриальную застройку</b>			
Отношение удельной цены земельных участков под индустриальную застройку, необеспеченных электроснабжением, к удельной цене аналогичных участков, обеспеченных электроснабжением	0,90	0,79	1,00
Отношение удельной цены земельных участков под индустриальную застройку, необеспеченных водоснабжением, к удельной цене аналогичных участков, обеспеченных водоснабжением	0,69	0,58	0,80
Отношение удельной цены земельных участков под индустриальную застройку, необеспеченных канализацией, к удельной цене аналогичных участков, обеспеченных канализацией	0,72	0,61	0,83
<b>Земельные участки под жилую застройку</b>			
Отношение удельной цены земельных участков под жилую застройку, необеспеченных газоснабжением, к удельной цене аналогичных участков, обеспеченных газоснабжением	0,71	0,55	0,86

Справочник оценки недвижимости-2022. Земельные участки. Часть II. Полная версия (по состоянию на 2021 г.)

Таблица 61 (продолжение)

Отношение удельной цены земельных участков под жилую застройку, необеспеченных канализацией, к удельной цене аналогичных участков, обеспеченных канализацией	0,75	0,63	0,86
--	------	------	------

В таблицах 62 - 65 приведен расчет корректировок на наличие коммуникаций для различных сочетаний коммуникаций на оцениваемых участках и объектов аналогов по различным категориям городов.

#### Корректировки на наличие коммуникаций для цен земельных участков, расположенных в Москве и Московской области

Таблица 62

Коммуникации	Аналог									
	Отсутствует	Э	Г	В, К, Т, Комм	Э, Г	Э, В, К, Т, Комм	В, К, Т, Г, Комм	Э, Г, Т, Комм	В, К, Т, Комм	В, К, Т, Комм
Объект оценки	Отсутствует	0%	-16%	-16%	-17%	-30%	-30%	-30%	-41%	-41%
	Э	19%	0%	0%	-1%	-16%	-17%	-17%	-30%	-30%
	Г	19%	0%	0%	-1%	-16%	-17%	-17%	-30%	-30%
	В, К, Т, Комм	20%	1%	1%	0%	-15%	-16%	-16%	-30%	-30%
Объект оценки	Э, Г	42%	19%	19%	18%	0%	-1%	-1%	-17%	-17%
	Э, В, К, Т, Комм	43%	20%	20%	19%	1%	0%	0%	-16%	-16%
	Г, В, К, Т, Комм	43%	20%	20%	19%	1%	0%	0%	-16%	-16%
	Э, Г, В, К, Т, Комм	70%	43%	43%	42%	20%	19%	19%	0%	0%

Справочник оценки недвижимости-2022. Земельные участки. Часть II. Полная версия (по состоянию на 2021 г.)

#### Корректировки на наличие коммуникаций для цен земельных участков, расположенных в Санкт-Петербурге

Таблица 63

Коммуникации	Аналог									
	Отсутствует	Э	Г	В, К, Т, Комм	Э, Г	Э, В, К, Т, Комм	В, К, Т, Г, Комм	Э, Г, Т, Комм	В, К, Т, Комм	В, К, Т, Комм
Объект оценки	Отсутствует	0%	-15%	-19%	-31%	-30%	-32%	-32%	-43%	-43%
	Э	18%	0%	-4%	-2%	-19%	-17%	-20%	-32%	-32%
	Г	23%	4%	0%	2%	-15%	-13%	-17%	-30%	-30%
	В, К, Т, Комм	20%	2%	2%	0%	-17%	-15%	-19%	-31%	-31%
Объект оценки	Э, Г	45%	23%	18%	21%	0%	-2%	-2%	-17%	-17%
	Э, В, К, Т, Комм	42%	20%	15%	18%	2%	0%	-4%	-19%	-19%
	Г, В, К, Т, Комм	48%	25%	20%	23%	2%	4%	0%	-15%	-15%
	Э, Г, В, К, Т, Комм	74%	48%	42%	45%	20%	23%	18%	0%	0%

Справочник оценки недвижимости-2022. Земельные участки. Часть II. Полная версия (по состоянию на 2021 г.)

#### Корректировки на наличие коммуникаций для цен земельных участков, расположенных в регионах городов миллионников

Таблица 64

Коммуникации	Аналог									
	Отсутствует	Э	Г	В, К, Т, Комм	Э, Г	Э, В, К, Т, Комм	В, К, Т, Г, Комм	Э, Г, Т, Комм	В, К, Т, Комм	В, К, Т, Комм
Объект оценки	Отсутствует	0%	-18%	-19%	-17%	-34%	-32%	-33%	-45%	-45%
	Э	22%	0%	-2%	2%	-19%	-17%	-18%	-33%	-33%
	Г	24%	2%	0%	3%	-18%	-19%	-17%	-32%	-32%
	В, К, Т, Комм	20%	-2%	-3%	0%	-21%	-18%	-19%	-34%	-34%
Объект оценки	Э, Г	51%	24%	22%	26%	0%	3%	2%	-17%	-17%
	Э, В, К, Т, Комм	46%	20%	18%	22%	13%	0%	-2%	-19%	-19%
	Г, В, К, Т, Комм	48%	22%	20%	24%	-2%	2%	0%	-18%	-18%
	Э, Г, В, К, Т, Комм	82%	49%	46%	51%	20%	24%	22%	0%	0%

Справочник оценщика недвижимости-2022. Земельные участки. Часть II. Полная версия (по состоянию на 2021 г.)

Справочник оценщика недвижимости-2022. Земельные участки. Часть II. Полная версия (по состоянию на 2021 г.)

**Корректировки на наличие коммуникаций для цен земельных участков, расположенных в регионах городов с численностью до 1 млн. человек**

Таблица 65

Коммуникации	Аналог									
	Отсутствует	Э	Г	В, К, Т, Кома	Э, Г	Э, В, К, Т, Кома	Г, В, К, Т, Э, Г, Кома	Э, Г, В, К, Т, Кома	Г, В, К, Т, Э, Г, Кома	Э, Г, В, К, Т, Кома
Отсутствует	0%	-16%	-17%	-18%	-30%	-31%	-32%	-32%	-43%	-43%
Э	15%	0%	-1%	-3%	-17%	-18%	-18%	-18%	-32%	-32%
Г	20%	1%	0%	-2%	-16%	-17%	-18%	-18%	-31%	-31%
В, К, Т, Кома	22%	3%	2%	0%	-15%	-16%	-17%	-17%	-30%	-30%
Э, Г	43%	20%	19%	17%	0%	-2%	-3%	-3%	-16%	-16%
Э, В, К, Т, Кома	46%	22%	21%	19%	2%	0%	-1%	-1%	-17%	-17%
Г, В, К, Т, Кома	46%	23%	22%	20%	3%	1%	0%	0%	-16%	-16%
Э, Г, В, К, Т, Кома	74%	46%	45%	43%	22%	20%	19%	19%	0%	0%

Таблица 70. Расчет среднего значения корректировок на наличие коммуникаций для земельных участков

Вид коммуникаций	1. Под индивидуальную застройку	2. Под коммерческую застройку (офисно-торговую)	3. Под жилую застройку (ИЖС)	4. Под жилую застройку (ИЖС)	5. Под объекты рекреации	6. Под коммерческую застройку (объекты придорожного сервиса)
Электроэнергия	17,8%	15,8%	15,8%	17,0%	16,3%	20,0%
Газоснабжение	14,5%	14,5%	15,2%	14,8%	15,9%	17,5%
Остальное (В, К, Т, Кома)	12,5%	12,0%	13,2%	12,5%	15,2%	13,8%

Источник: 1. «Справочник оценщика недвижимости - 2022. Земельные участки. Часть 2. Физические характеристики объекта. Характеристики, отражающие функциональное назначение объекта. Передаваемые имущественные права. Скидки на торг. Коэффициенты капитализации. Полная версия. Под редакцией Лейфера Л.А.», Нижний Новгород, 2022 год.

2.2. Исследования, представленные на сайте <https://statirelt.ru>, приведены в табл. 36.

Таблица 36.

**Поправки на коммуникации земельных участков**

на Коммуникации земельных участков - поправки - корректировки на 01.04.2023 года

Категория: Корректировки рыночной стоимости земельных участков (опубликовано 14.04.2023 г.)

Исследование рынков земельных участков земель населенных пунктов показывает, что зависимость рыночной стоимости единицы площади участка от наличия/отсутствия инженерных коммуникаций для различных населенных пунктов находится в пределах незначительной вариации. Вероятно, это объясняется планомерностью развития систем коммуникаций совместно с генеральными планами развития территорий.

Итоги расчета СтатРиэлт на основе актуальной рыночной информации за истекший квартал

№	Земельные участки населенных пунктов, промышленности или смежные с ними, где в непосредственной близости имеются соответствующие магистрали, линейные сооружения либо соответствующая инфраструктура (незастроенные, без учета элементов благоустройства)	Нижняя граница	Верхняя граница	Среднее значение
1	На обеспеченные инженерными коммуникациями			1,00
2	при наличии только одного вида коммуникаций:			
3	Обеспеченные центральной электроэнергией 380 - 400 В (трехфазное напряжение)	1,08	1,19	1,13
4	Обеспеченные центральной электроэнергией 220 - 240 В (однофазное напряжение)	1,03	1,08	1,05
5	Обеспеченные водопроводом (центральным или скважиной в нормальном (рабочем) состоянии)	1,04	1,11	1,07
6	Обеспеченные канализацией (центральной или локальной в нормальном (рабочем) состоянии)	1,02	1,12	1,06
7	Обеспеченные центральным газоснабжением природным газом	1,08	1,27	1,16
8	Обеспеченные центральным отоплением	1,05	1,10	1,10

Примечания

1. Мощность коммуникаций соответствует типичной для данной зоны (территории). Если мощность не типична для данной зоны, требуется их оценка с учетом фактической мощности и состояния.
2. Региональные различия, различия зонирования и разрешенного использования земельных участков варьируются в пределах нижней и верхней границ.
3. В состав затрат по подключению и оформлению внешних коммуникаций не входят затраты на строительство внутренней сети (по участку и по зданию), поэтому указанные корректировки не учитывают коммуникации, проведенные по участку и по зданию.
4. При наличии нескольких видов коммуникаций общая корректировка определяется произведением соответствующих коэффициентов.
5. Обеспеченность участка определенным видом коммуникаций означает, что эти коммуникации подведены к границе участка, подключение к центральным сетям не потребует от собственника участка дополнительных затрат (кроме непосредственно подключения) или эти коммуникации оплачены собственником.

Источник: 1. <https://statirelt.ru/statistika-rynka/statistika-na-01-04-2023q/korrektirovki-stoimosti-zemli/3128-na-kommunikatsii-zemelnykh-uchastkov-popravki-korrektirovki-na-01-04-2023-goda>

**Рельеф объекта**

В открытых источниках информации существуют систематизированные исследования, определяющие степень влияния рельефа на стоимость земельных участков различного назначения. Вышеуказанные исследования представлены в издании «Справочник оценщика недвижимости - 2022. Земельные участки. Часть 2. Физические характеристики объекта. Характеристики, отражающие функциональное назначение объекта. Передаваемые имущественные права. Скидки на торг. Коэффициенты капитализации. Полная версия. Под редакцией Лейфера Л.А.», Нижний Новгород, 2022 год.

Значения коэффициента удельной стоимости земельных участков различного назначения, в зависимости от рельефа, представлены в табл. 37.



Таблица 37.

**Значения коэффициента изменения удельной цены земельных участков в зависимости от рельефа**

Справочник оценщика недвижимости-2022. Земельные участки. Часть II. Полная версия (по состоянию на 2021 г.)

**Значения корректировок, усредненные по городам России, и границы доверительных интервалов**

Таблица 51			
Наименование коэффициента	Среднее значение	Доверительный интервал	
<b>Земельные участки под коммерческую застройку</b>			
Отношение удельной цены земельных участков под коммерческую застройку с изъятиями рельефа (заболоченность, склон и тд) к удельной цене аналогичных участков с ровным спланированным рельефом	0,78	0,74	0,82
<b>Земельные участки под индустриальную застройку</b>			
Отношение удельной цены земельных участков под индустриальную застройку с изъятиями рельефа (заболоченность, склон и тд) к удельной цене аналогичных участков с ровным спланированным рельефом	0,99	0,94	1,00
<b>Земельные участки под жилую застройку</b>			
Отношение удельной цены земельных участков под жилую застройку с изъятиями рельефа (заболоченность, склон и тд) к удельной цене аналогичных участков с ровным спланированным рельефом	0,84	0,79	0,89
<b>Земельные участки под объекты рекреации</b>			
Отношение удельной цены земельных участков под объекты рекреации с изъятиями рельефа (заболоченность, склон и тд) к удельной цене аналогичных участков с ровным спланированным рельефом	0,81	0,79	0,83

Справочник оценщика недвижимости-2022. Земельные участки. Часть II. Полная версия (по состоянию на 2021 г.)

**Значения корректирующих коэффициентов и границы интервалов по категориям городов**

Таблица 53			
Отношение удельной цены земельных участков под индустриальную застройку с изъятиями рельефа (заболоченность, склон и тд) к удельной цене аналогичных участков с ровным спланированным рельефом			
№	Категория города	Среднее значение	Расширенный интервал
1	Москва и Московская область	0,98	0,88 1,00

Таблица 54			
Отношение удельной цены земельных участков под жилую застройку с изъятиями рельефа (заболоченность, склон и тд) к удельной цене аналогичных участков с ровным спланированным рельефом			
№	Категория города	Среднее значение	Расширенный интервал
1	Москва и Московская область	0,92	0,82 1,00
2	Санкт-Петербург	0,83	0,73 0,93
3	города с численностью более 1 млн. чел. (кроме г. Москва и г. Санкт-Петербург)	0,93	0,83 1,00
4	города с населением менее 1 млн. человек	0,83	0,73 0,93

Источник. 1. «Справочник оценщика недвижимости - 2022. Земельные участки. Часть 2. Физические характеристики объекта. Характеристики, отражающие функциональное назначение объекта. Передаваемые имущественные права. Скидки на торг. Коэффициенты капитализации. Полная версия. Под редакцией Лейфера Л.А.», Нижний Новгород, 2022 год.

**Форма объекта**

В открытых источниках информации существуют систематизированные исследования, определяющие степень влияния формы на стоимость земельных участков различного назначения. Данные исследования представлены на аналитическом портале [www.statirelt.ru](http://www.statirelt.ru) (см. табл. 38).

Таблица 38.

**Значения коэффициента изменения удельной цены земельных участков в зависимости от формы**

Группа	Характеристика	Значение		
		Доверительный интервал	Среднее значение	
1	Земельные участки категорий: земель населенных пунктов, земель сельхозназначения для дачного строительства и садоводства, земель промышленности, транспорта, связи и иного спец. назначения, а также земельные участки сельскохозяйственного назначения (угодья), по форме и рельефу полностью пригодные и благоприятные для капитального строительства и/или использующиеся по целевому назначению и разрешенному использованию Участки при одном из перечисленных ниже факторов*: 1. Земельные участки вытянутой формы с длиной, превышающей ширину, более чем в 4 раза при условии, что ширина такого участка ограничена, но минимально достаточна для строительства и эксплуатации (обслуживания) типичных для этой территориальной зоны объектов капитального строительства **; 2. Земельные участки с вкраплениями или изрезанной формы, обусловленной пересечением рельефом местности; 3. Земельные участки с уклоном местности более 20 %; 4. Земельные участки подтапливаемые, расположенные в балке, овраге или в подтапливаемой пойме реки; 5. Земельные участки с уровнем грунтовых вод, выше глубины промерзания грунтов; 6. Земельные участки с другими существенными недостатками, менее пригодные для строительства и использования		1,00	
2	Земельные участки с панорамным видом на город, городской парк, природный ландшафт	0,75	0,90	0,83
3	Земельные участки с панорамным видом на море, реку, горы и другие особо ценные объекты природного ландшафта	1,06	1,15	1,10
4	Земельные участки с панорамным видом на море, реку, горы и другие особо ценные объекты природного ландшафта	1,09	1,19	1,19

Подтверждение информации

Группа	Характеристика	Значение	
		Доверительный интервал	Среднее значение

на Конфигурацию, форму, рельеф земельного участка и панорамный вид с участка - корректировки на 01.04.2023 года

Категория: Корректировки рыночной стоимости земельных участков (опубликовано 14.04.2023 г.)



В ходе анализа рынка земельных участков выявлено, что участки, имеющие неправильную или вытянутую форму, или участки с повышенным уклоном местности, или с другими недостатками при остальных аналогичных характеристиках, предлагаются на рынке дешевле остальных.

Итоги расчета StatRиелт на основе актуальных рыночных данных за истекший квартал

Группа	Характеристика формы и рельефа участка	нижняя граница	верхняя граница	Среднее значение
1	Земельные участки категории: земель населенных пунктов, земель сельскохозяйственного назначения для данного строительства и садоводства, земель промышленности, транспорта, связи и иного спец. назначения, а также земельные участки сельскохозяйственного назначения (угодья), по форме и рельефу полностью пригодные и благоприятные для капитального строительства и/или использующиеся по целевому назначению и разрешенному использованию			1,00
2	Участки при одном из перечисленных ниже факторов: 1. Земельные участки вытянутой формы с длиной, превышающей ширину, более чем в 4 раза при условии, что ширина такого участка ограничена, но минимально достаточна для строительства и эксплуатации (обслуживания) типичных для этой территориальной зоны объектов капитального строительства **; 2. Земельные участки с выпрямлениями или изрезанной формы, обусловленной пересечением рельефом местности; 3. Земельные участки с уклоном местности более 20 %; 4. Земельные участки подтапливаемые, расположенные в балках, оврагах или в подтапливаемой пойме реки; 5. Земельные участки с уровнем грунтовых вод выше глубины промерзания грунтов; 6. Земельные участки с другими существенными недостатками, менее пригодные для строительства и использования	0,75	0,90	0,83
3	Земельные участки с панорамным видом на город, городской парк, природный ландшафт	1,06	1,15	1,10
4	Земельные участки уникальные с панорамным видом на море, реки, горы и другие особо ценные объекты природного ландшафта	1,09	1,29	1,19

Примечания:

\* - если действуют одновременно несколько факторов, то для каждого фактора необходимо применить этот коэффициент.

\*\* - для участков вытянутой формы, ширина которых позволяет размещать кроме типичных для этой территориальной зоны объектов капитального строительства иные объекты инфраструктуры, различия в удельной стоимости не выявлены, корректировка равна единице.

Как правило, при начальном формировании земель поселений выделяется земельный массив большой площади и составляется генеральный план поселения. При подготовке проекта межевания территории поселения в соответствии с градостроительными регламентами и нормами формируются границы образуемых отдельных земельных участков. По возможности, это участки правильной формы, близкой к квадратной или прямоугольной. Учитывая рельеф местности: равнинный (с уклоном до 3%), слабопересеченный (3-6%), пересеченный (6-10%), сильнопересеченный (10-20%), горный (более 20%) или пересеченный, некоторые участки имеют неправильную форму или с уклоном, что обуславливает меньшую пригодность таких участков для использования по назначению и, следовательно, меньшую рыночную привлекательность и стоимость.

Источники. 1. <https://statrrielt.ru/statistika-rynka/statistika-na-01-04-2023g/korrektirovki-stoimosti-zemli/3123-na-konfiguratsiyu-formu-relef-zemelnoy-uchastka-i-panoramny-vid-s-uchastka-korrektirovki-na-01-04-2023-goda>

**2.8. Экономические характеристики (уровень операционных расходов, условия аренды, состав арендаторов, иные характеристики).**

В открытых источниках информации систематизированные исследования, определяющие степень влияния экономических характеристик на стоимость объектов недвижимости, не выявлены.

**2.9. Наличие движимого имущества, не связанного с недвижимостью.**

В открытых источниках информации систематизированные исследования, определяющие степень влияния наличия движимого имущества, не связанного с недвижимостью, на стоимость объектов недвижимости не выявлены.

**2.10. Другие характеристики (элементы), влияющие на стоимость.**

При проведении настоящей оценки к числу других характеристик были отнесены: наличие подъездных дорог; близость к объектам, повышающим стоимость земельных участков; близость к объектам, нарушающим экологию местности.

**Наличие подъездных дорог**

В открытых источниках информации существуют систематизированные исследования, определяющие степень влияния наличия подъездных дорог к земельным участкам на стоимость земельных участков различного назначения.

Вышеуказанные исследования представлены в издании «Справочник оценщика недвижимости - 2022. Земельные участки. Часть 1. Территориальные характеристики и корректирующие коэффициенты на локальное местоположение. Под редакцией Лейфера Л.А.», Нижний Новгород, 2022 год.

Значения коэффициента удельной стоимости земельных участков различного назначения, в зависимости от наличия подъездных дорог к земельным участкам, представлены в табл. 39.



Таблица 39.

### Значения коэффициента изменения удельной цены земельных участков в зависимости от наличия подъездных дорог к земельным участкам

Справочник оценщика недвижимости-2022. Земельные участки. Часть 1. Территориальные характеристики и корректирующие коэффициенты на локальное местоположение. Полная версия (по состоянию на 2021).

#### 10.9. Элемент сравнения – транспортная доступность (асфальтирование подъездного пути к участку)

В данном разделе приводятся корректирующие коэффициенты, полученные по данным статистической обработки, характеризующие влияние наличия или отсутствия асфальтового покрытия подъездного пути земельного участка на рыночную стоимость.

#### Значения корректировок, усредненные по городам России, и границы доверительных интервалов

Таблица 126			
Наименование коэффициента	Среднее значение	Доверительный интервал	
<b>Земельные участки под индустриальную застройку</b>			
Отношение удельной цены земельных участков под индустриальную застройку с подъездными путями без покрытия к удельной цене аналогичных земельных участков с асфальтированными подъездными путями	0,86	0,85	0,87
<b>Земельные участки под коммерческую застройку</b>			
Отношение удельной цены земельных участков под коммерческую застройку с подъездными путями без покрытия к удельной цене аналогичных земельных участков с асфальтированными подъездными путями	0,87	0,86	0,88
<b>Земельные участки под жилую застройку</b>			
Отношение удельной цены земельных участков под жилую застройку с подъездными путями без покрытия к удельной цене аналогичных земельных участков с асфальтированными подъездными путями	0,93	0,94	0,95

Справочник оценщика недвижимости-2022. Земельные участки. Часть 1. Территориальные характеристики и корректирующие коэффициенты на локальное местоположение. Полная версия (по состоянию на 2021).

#### Значения корректировок, усредненные по городам России, и границы расширенных интервалов

Таблица 127			
Наименование коэффициента	Среднее значение	Расширенный интервал	
<b>Земельные участки под индустриальную застройку</b>			
Отношение удельной цены земельных участков под индустриальную застройку с подъездными путями без покрытия к удельной цене аналогичных земельных участков с асфальтированными подъездными путями	0,86	0,81	0,92
<b>Земельные участки под коммерческую застройку</b>			
Отношение удельной цены земельных участков под коммерческую застройку с подъездными путями без покрытия к удельной цене аналогичных земельных участков с асфальтированными подъездными путями	0,87	0,81	0,92
<b>Земельные участки под жилую застройку</b>			
Отношение удельной цены земельных участков под жилую застройку с подъездными путями без покрытия к удельной цене аналогичных земельных участков с асфальтированными подъездными путями	0,94	0,88	1,00
<b>Земельные участки под объекты рекреации</b>			
Отношение удельной цены земельных участков под объекты рекреации с подъездными путями без покрытия к удельной цене аналогичных земельных участков с асфальтированными подъездными путями	0,86	0,81	0,92

Справочник оценщика недвижимости-2022. Земельные участки. Часть 1. Территориальные характеристики и корректирующие коэффициенты на локальное местоположение. Полная версия (по состоянию на 2021).

Наименование коэффициента	Среднее значение	Доверительный интервал	
асфальтированными подъездными путями			
<b>Земельные участки под объекты рекреации</b>			
Отношение удельной цены земельных участков под объекты рекреации с подъездными путями без покрытия к удельной цене аналогичных земельных участков с асфальтированными подъездными путями	0,86	0,85	0,87

Справочник оценщика недвижимости-2022. Земельные участки. Часть 1. Территориальные характеристики и корректирующие коэффициенты на локальное местоположение. Полная версия (по состоянию на 2021).

#### Значения корректирующих коэффициентов и границы интервалов по категориям городов

Таблица 128

Отношение удельной цены земельных участков под индустриальную застройку с подъездными путями без покрытия к удельной цене аналогичных земельных участков с асфальтированными подъездными путями			
№	Категория городов	Среднее значение	Расширенный интервал
1	Москва и Московская область	0,85	0,81 0,88
2	Санкт-Петербург	0,89	0,86 0,93
3	города с численностью более 1 млн. чел. (кроме г. Москва и г. Санкт-Петербург)	0,84	0,80 0,87
4	города с населением менее 1 млн. человек	0,80	0,76 0,84
5	города с населением 0,5-1 млн. человек	0,82	0,87 0,97

Таблица 129

Отношение удельной цены земельных участков под жилую застройку с подъездными путями без покрытия к удельной цене аналогичных земельных участков с асфальтированными подъездными путями			
№	Категория городов	Среднее значение	Расширенный интервал
1	Москва и Московская область	0,90	0,86 0,93
2	Санкт-Петербург	0,94	0,90 0,98
3	города с численностью более 1 млн. чел. (кроме г. Москва и г. Санкт-Петербург)	0,90	0,86 0,94
4	города с населением 0,5-1 млн. человек	0,86	0,81 0,90
5	города с населением менее 0,5 млн. человек	0,97	0,92 1,00

Источник: 1. «Справочник оценщика недвижимости - 2022. Земельные участки. Часть 1. Территориальные характеристики и корректирующие коэффициенты на локальное местоположение. Под редакцией Лейфера Л.А.», Нижний Новгород, 2022 год.

#### Близость к объектам, повышающим стоимость земельных участков

В открытых источниках информации существуют систематизированные исследования, определяющие степень влияния близости к объектам, повышающим стоимость земельных участков на стоимость земельных участков различного назначения.

Вышеуказанные исследования представлены:

- в издании «Справочник оценщика недвижимости - 2022. Земельные участки. Часть 1. Территориальные характеристики и корректирующие коэффициенты на локальное местоположение. Под редакцией Лейфера Л.А.», Нижний Новгород, 2022 год;
- на сайте <https://statielt.ru>.

Значения коэффициента удельной стоимости земельных участков в зависимости от близости к объектам, повышающим стоимость земельных участков, представлены в табл. 40, 41.

Таблица 40.

**Значения коэффициента изменения удельной цены земельных участков в зависимости от близости к объектам, повышающим стоимость земельных участков**

Справочник оценщика недвижимости-2020. Земельные участки. Часть 1. Территориальные характеристики и корректирующие коэффициенты на локальное местоположение. Полная версия по состоянию на сентябрь 2020 г.

**Значения корректировок, усредненные по городам России, и границы доверительных интервалов**

Таблица 113

Наименование коэффициента	Среднее значение	Доверительный интервал	
Земельные участки под ИЖС			
Отношение удельной цены земельного участка, расположенного рядом с объектами, повышающими стоимость объекта (водоём, лес, транспортная доступность и т.д.), к удельной цене такого же земельного участка, расположенного на удалении от них	1,22	1,20	1,23
Земельные участки под объекты рекреации			
Отношение удельной цены земельного участка, расположенного рядом с объектами, повышающими стоимость объекта (водоём, лес, транспортная доступность и т.д.), к удельной цене такого же земельного участка, расположенного на удалении от них	1,25	1,22	1,28

Справочник оценщика недвижимости-2020. Земельные участки. Часть 1. Территориальные характеристики и корректирующие коэффициенты на локальное местоположение. Полная версия по состоянию на сентябрь 2020 г.

**Значения корректирующих коэффициентов и границы интервалов по категориям городов<sup>38</sup>**

Таблица 115

Отношение удельной цены земельного участка под ИЖС, расположенного рядом с объектами, повышающими стоимость объекта (водоём, лес, транспортная доступность и т.д.), к удельной цене такого же земельного участка, расположенного на удалении от них			
№	Категория городов	Среднее значение	Расширенный интервал
1	Москва	1,24	1,16 - 1,31
2	Санкт-Петербург	—	—
3	города с численностью более 1 млн. чел. (кроме г. Москва и г. Санкт-Петербург)	1,21	1,15 - 1,27
4	города с населением 500-1000 тыс. чел. и уровнем доходов выше среднего	1,20	1,14 - 1,27
5	города с населением 500-1000 тыс. чел. и уровнем доходов ниже среднего	1,22	1,16 - 1,29
6	города с населением до 500 тыс. чел. и уровнем доходов выше среднего	1,22	1,15 - 1,29
7	города с населением до 500 тыс. чел. и уровнем доходов ниже среднего	1,21	1,14 - 1,28

Справочник оценщика недвижимости-2022. Земельные участки. Часть 1. Территориальные характеристики и корректирующие коэффициенты на локальное местоположение. Полная версия (по состоянию на 2021).

**Значения корректировок, усредненные по городам России**

Таблица 130. Отношение удельной цены земельного участка, расположенного рядом с объектами, повышающими стоимость объекта (водоём, лес, транспортная доступность и т.д.), к удельной цене такого же земельного участка, расположенного на удалении от них. Значения коэффициентов, усредненные по городам России. Доверительный интервал

Наименование коэффициента	Среднее значение	Доверительный интервал	
Земельные участки под жилую застройку			
Отношение удельной цены земельного участка, расположенного рядом с объектами, повышающими стоимость объекта (водоём, лес, транспортная доступность и т.д.), к удельной цене такого же земельного участка, расположенного на удалении от них	1,24	1,21	1,26
Земельные участки под объекты рекреации			
Отношение удельной цены земельного участка, расположенного рядом с объектами, повышающими стоимость объекта (водоём, лес, транспортная доступность и т.д.), к удельной цене такого же земельного участка, расположенного на удалении от них	1,26	1,23	1,30

Справочник оценщика недвижимости-2022. Земельные участки. Часть 1. Территориальные характеристики и корректирующие коэффициенты на локальное местоположение. Полная версия (по состоянию на 2021).

Таблица 133. Отношение удельной цены земельного участка, расположенного рядом с объектами, повышающими стоимость объекта (водоём, лес, транспортная доступность и т.д.), к удельной цене такого же земельного участка, расположенного на удалении от них - Земельные участки под объекты рекреации

№	Категория городов	Среднее значение	Расширенный интервал
1	Москва	н/д	н/д
2	Санкт-Петербург	1,39	1,16 - 1,62
3	города с численностью более 1 млн. чел. (кроме г. Москва и г. Санкт-Петербург)	1,21	1,13 - 1,29
4	города с населением 500-1000 тыс. чел. и уровнем доходов выше среднего	1,50	н/д
5	города с населением 500-1000 тыс. чел. и уровнем доходов ниже среднего	1,25	н/д
6	города с населением до 500 тыс. чел. и уровнем доходов выше среднего	1,13	н/д
7	города с населением до 500 тыс. чел. и уровнем доходов ниже среднего	1,21	1,11 - 1,31

Справочник оценщика недвижимости-2022. Земельные участки. Часть 1. Территориальные характеристики и корректирующие коэффициенты на локальное местоположение. Полная версия (по состоянию на 2021).

**Значения корректирующих коэффициентов и границы интервалов по категориям городов<sup>40</sup>**

Таблица 132. Отношение удельной цены земельного участка, расположенного рядом с объектами, повышающими стоимость объекта (водоём, лес, транспортная доступность и т.д.), к удельной цене такого же земельного участка, расположенного на удалении от них - Земельные участки под жилую застройку

№	Категория городов	Среднее значение	Расширенный интервал
1	Москва	н/д	н/д
2	Санкт-Петербург	1,39	1,16 - 1,51
3	города с численностью более 1 млн. чел. (кроме г. Москва и г. Санкт-Петербург)	1,19	1,10 - 1,27
4	города с населением 500-1000 тыс. чел. и уровнем доходов выше среднего	н/д	н/д
5	города с населением 500-1000 тыс. чел. и уровнем доходов ниже среднего	1,20	1,14 - 1,27
6	города с населением до 500 тыс. чел. и уровнем доходов выше среднего	1,15	1,08 - 1,23
7	города с населением до 500 тыс. чел. и уровнем доходов ниже среднего	1,21	1,13 - 1,30

Источник: 1. «Справочник оценщика недвижимости - 2022. Земельные участки. Часть 1. Территориальные характеристики и корректирующие коэффициенты на локальное местоположение. Под редакцией Лейфера Л.А.», Нижний Новгород, 2022 год.



Таблица 41.

### Значения коэффициента изменения удельной цены земельных участков в зависимости от близости к объектам, повышающим стоимость земельных участков

на Конфигурацию, форму, рельеф земельного участка и панорамный вид с участка - корректировки на 01.04.2023 года

Категория: Корректировки рыночной стоимости земельных участков (опубликовано 14.04.2023 г.)



В ходе анализа рынка земельных участков выявлено, что участки, имеющие неправильную или вытянутую форму, или участки с повышенным уклоном местности, или с другими недостатками при остальных аналогичных характеристиках, предлагаются на рынке дешевле остальных.

Итоги расчета StatExpert на основе актуальных рыночных данных за истекший квартал

Группа	Характеристика формы и рельефа участка	нижняя граница	верхняя граница	Среднее значение
1	Земельные участки категорий: земель населенных пунктов, земель сельскохозяйственного назначения для дачного строительства и садоводства, земель промышленности, транспорта, связи и иного спец. назначения, а также земельные участки сельскохозяйственного назначения (угодья), по форме и рельефу полностью пригодные и благоприятные для капитального строительства и/или использующиеся по целевому назначению и разрешенному использованию			1,00
2	Участки при одном из перечисленных ниже факторов: 1. Земельные участки вытянутой формы с длиной, превышающей ширину, более чем в 4 раза при условии, что ширина такого участка ограничена, но минимально достаточна для строительства и эксплуатации (обслуживания) типичных для этой территориальной зоны объектов капитального строительства **; 2. Земельные участки с выпрявлениями или изрезанной формой, обусловленной пересечением рельефом местности; 3. Земельные участки с уклоном местности более 20 %; 4. Земельные участки подтапливаемые, расположенные в балке, овраге или в подтапливаемой пойме реки; 5. Земельные участки с уровнем грунтовых вод, выходящим на поверхность почвы; 6. Земельные участки с другими существенными недостатками, менее пригодные для строительства и использования	0,75	0,90	0,83
3	Земельные участки с панорамным видом на город, городской парк, природный ландшафт	1,06	1,15	1,10
4	Земельные участки уникальные с панорамным видом на море, реку, горы и другие особо ценные объекты природного ландшафта	1,09	1,29	1,19

Примечания:

\* - если действуют одновременно несколько факторов, то для каждого фактора необходимо применить этот коэффициент.

\*\* - для участков вытянутой формы, ширина которых позволяет размещать кроме типичных для этой территориальной зоны объектов капитального строительства иные объекты инфраструктуры, различия в удельной стоимости не выявлены, корректировка равна единице.

Как правило, при начальном формировании земель поселений выделяется земельный массив большой площади и составляется генеральный план поселения. При подготовке проекта межевания территории поселения в соответствии с градостроительными регламентами и нормами формируются границы образуемых отдельных земельных участков. По возможности, это участки правильной формы, близкой к квадратной или прямоугольной. Учитывая рельеф местности: равнинный (с уклоном до 3%), слабонересеченный (3-6%), пересеченный (6-10%), сильнопересеченный (10-20%), горный (более 20%) или пересеченный, некоторые участки имеют неправильную форму или с уклоном, что обуславливает меньшую пригодность таких участков для использования по назначению и, следовательно, меньшую рыночную привлекательность и стоимость.

Источник: 1. <https://statexpert.ru/statistika-rynka/statistika-na-01-04-2023g/korrektirovki-stoimosti-zemli/3123-na-konfiguratsiyu-formu-relef-zemelnoy-uchastka-i-panoramny-vid-s-uchastka-korrektirovki-na-01-04-2023-goda>

### Близость к объектам, нарушающим экологию местности

В открытых источниках информации существуют систематизированные исследования, определяющие степень влияния близости к объектам, нарушающим экологию местности.

Вышеуказанные исследования представлены в издании «Справочник оценщика недвижимости - 2022. Земельные участки. Часть 1. Территориальные характеристики и корректирующие коэффициенты на локальное местоположение. Под редакцией Лейфера Л.А.», Нижний Новгород, 2022 год.

Значения коэффициента удельной стоимости земельных участков в зависимости от близости к объектам, нарушающим экологию местности, представлены в табл. 42.

Таблица 42.

### Значения коэффициента изменения удельной цены земельных участков в зависимости от близости к объектам, нарушающим экологию местности

Справочник оценщика недвижимости-2022. Земельные участки. Часть 1. Территориальные характеристики и корректирующие коэффициенты на локальное местоположение. Новая версия (по состоянию на 2023)

#### Значения корректировок, усредненные по городам России

Таблица 134. Отношение удельной цены земельного участка, расположенного рядом с объектами, нарушающими экологию местности (транспортная магистраль с большой интенсивностью движения, ж/д, аэропорт, ЛЭП, и т.д.), к удельной цене такого же земельного участка, расположенного на удалении от них.

Значения коэффициентов, усредненные по городам России. Доверительный интервал

Росси. Доверительный интервал			
Наименование коэффициента	Среднее значение	Доверительный интервал	
Земельные участки под жилую застройку			
Отношение удельной цены земельного участка, расположенного рядом с объектами, нарушающими экологию местности (транспортная магистраль с большой интенсивностью движения, ж/д, аэропорт, ЛЭП, и т.д.), к удельной цене такого же земельного участка, расположенного на удалении от них	0.75	0.73	0.76
Земельные участки под объекты рекреации			
Отношение удельной цены земельного участка, расположенного рядом с объектами, нарушающими экологию местности (транспортная магистраль с большой интенсивностью движения, ж/д, аэропорт, ЛЭП, и т.д.), к удельной цене такого же земельного участка, расположенного на удалении от	0.73	0.71	0.75

Справочник оценщика недвижимости - 2022. Земельные участки. Часть 1. Территориальные характеристики и корректирующие коэффициенты на локальное местоположение. Полная версия (по состоянию на 2021).

#### Значения корректирующих коэффициентов и границы интервалов по категориям городов<sup>42</sup>

Таблица 136. Отношение удельной цены земельного участка, расположенного рядом с объектами, нарушающими экологию местности (транспортная магистраль с большой интенсивностью движения, ж/д, аэропорт, ЛЭП, и т.д.), к удельной цене такого же земельного участка, расположенного на удалении от них. Земельные участки под жилую застройку

№	Категория городов	Среднее значение	Расширенный интервал
1	Москва	0,70	н/д
2	Санкт-Петербург	0,72	0,61
3	города с численностью более 1 млн. чел. (кроме г. Москва и г. Санкт-Петербург)	0,78	0,69
4	города с населением 500-1000 тыс. чел. и уровнем доходов выше среднего	0,73	н/д
5	города с населением 500-1000 тыс. чел. и уровнем доходов ниже среднего	0,68	0,57
6	города с населением до 500 тыс. чел. и уровнем доходов выше среднего	0,65	0,78
7	города с населением до 500 тыс. чел. и уровнем доходов ниже среднего	0,74	0,62

Справочник оценщика недвижимости - 2022. Земельные участки. Часть 1. Территориальные характеристики и корректирующие коэффициенты на локальное местоположение. Полная версия (по состоянию на 2021).

Таблица 137. Отношение удельной цены земельного участка, расположенного рядом с объектами, нарушающими экологию местности (транспортная магистраль с большой интенсивностью движения, ж/д, аэропорт, ЛЭП, и т.д.), к удельной цене такого же земельного участка, расположенного на удалении от них. Земельные участки под объекты рекреации

№	Категория городов	Среднее значение	Расширенный интервал
1	Москва	0,70	н/д
2	Санкт-Петербург	0,68	0,57
3	города с численностью более 1 млн. чел. (кроме г. Москва и г. Санкт-Петербург)	0,76	0,67
4	города с населением 500-1000 тыс. чел. и уровнем доходов выше среднего	0,73	н/д
5	города с населением 500-1000 тыс. чел. и уровнем доходов ниже среднего	0,75	н/д
6	города с населением до 500 тыс. чел. и уровнем доходов выше среднего	0,68	н/д
7	города с населением до 500 тыс. чел. и уровнем доходов ниже среднего	0,74	0,62

Источник: 1. «Справочник оценщика недвижимости - 2022. Земельные участки. Часть 1. Территориальные характеристики и корректирующие коэффициенты на локальное местоположение. Под редакцией Лейфера Л.А.», Нижний Новгород, 2022 год.

#### Благоустройство и дорожная инфраструктура земельных участков:

- обеспеченность собственными внутренними автодорогами и площадками с твердым покрытием;
- наличие ограждения по периметру деревянным или металлическим забором;
- наличие системы освещения территории;
- наличия охраны территории.

В открытых источниках информации существуют систематизированные исследования, определяющие степень влияния благоустройства и дорожной инфраструктуры земельных участков.

Вышеуказанные исследования представлены:

- на сайте Ассоциации развития рынка недвижимости <https://statielt.ru/>;
- в издании «Справочник оценщика недвижимости - 2022. Земельные участки. Часть 1. Территориальные характеристики и корректирующие коэффициенты на локальное местоположение. Под редакцией Лейфера Л.А.», Нижний Новгород, 2022 год.

Значения коэффициента удельной стоимости земельных участков в зависимости от благоустройства и дорожной инфраструктуры представлены в табл. 43.

Таблица 43.

#### Значения коэффициента изменения удельной цены земельных участков в зависимости от благоустройства и дорожной инфраструктуры

на Благоустройство и дорожную инфраструктуру земельных участков - корректировки на 01.04.2023 года

Категория: Корректировки рыночной стоимости земельных участков (опубликовано 14.04.2023 г.)

Исследование рынков земельных участков показывает, что зависимость рыночной стоимости единицы площади участка от наличия или отсутствия благоустройства и дорожной инфраструктуры для различных населенных пунктов находится в пределах незначительной вариации и вполне устойчива во времени действия. Приведенные значения не зависят от зонирования и разрешенного использования земельных участков. "Обеспеченность" участка означает наличие права собственности или безвозмездного пользования данным видом благоустройства.

Корректировка определяется соотношением представленных в таблице коэффициентов.

Итоги расчета StatRiel на основе актуальной рыночной информации за истекший квартал

№	Земельные участки населенных пунктов, превышающих или смежных с ними (незастроенные, без учета коммуникаций)	Нижняя граница	Верхняя граница	Среднее значение
1	Не обеспеченные дорогами и площадками, не огражденные, не освещенные			1,00
2	при наличии только одного из видов благоустройства:			
3	Обеспеченные подъездной автомобильной дорогой общего пользования с твердым и ровным покрытием (в зависимости от качества), находящейся в непосредственной близости от участка	1,09	1,16	1,12
4	Обеспеченные собственными внутренними автодорогами и площадками с твердым покрытием (в зависимости от качества)	1,06	1,13	1,09
5	Обеспеченные подъездной железнодорожной веткой савинской с участком, либо собственной внутриплощадочной дорогой (в зависимости от качества), соединенной с внешней магистралью - для участков производственного и складского назначения	1,06	1,26	1,15
6	Огражденные по периметру металлическим забором (качество от материала и качества: оутытые, бетонный или кирпичный) с оборудованными воротами и калитками	1,12	1,23	1,17
7	Огражденные по периметру деревянным или металлическим забором (в зависимости от материала и качества: сечетчатый, дощатым или листовым) с оборудованными воротами и калитками	1,05	1,17	1,10
8	Обеспеченные системой освещения территории (опоры, линия, фонари - в зависимости от качества)	1,00	1,04	1,02

Примечания:

1. Данные корректировки определены для одиночного участка, предназначенного или планируемого под полную застройку по нормам размещения соответствующих строительных объектов. Для участков избыточной площади необходимо моделирование ситуации полной застройки и расчет данной корректировки как для нескольких участков.
2. При достаточном аргументировании и обосновании заинтересованных сторон делов размер корректировки может быть согласованно принят в пределах нижней границы и верхней границы в зависимости от качества, технического состояния, изначальности элементов благоустройства.



Справочник оценщика недвижимости. 2022. Земельные участки. Часть 1. Территориальные характеристики и корректирующие коэффициенты на локальное местоположение. Полная версия (по состоянию на 2021).

Справочник оценщика недвижимости. 2022. Земельные участки. Часть 1. Территориальные характеристики и корректирующие коэффициенты на локальное местоположение. Полная версия (по состоянию на 2021).

### 10.7. Элемент сравнения – охрана территории

В данном разделе приводятся корректирующие коэффициенты, полученные по данным статистической обработки, характеризующие влияние наличия или отсутствия охраны территории на рыночную стоимость.

#### Значения корректировок, усредненные по городам России, и границы доверительных интервалов

Таблица 119

Наименование коэффициента	Среднее значение	Доверительный интервал	
<b>Земельные участки под индустриальную застройку</b>			
Отношение удельной цены земельных участков под индустриальную застройку на неохра-яемой территории к удельной цене аналогичных участков на охраняемой территории	0,86	0,84	0,88
<b>Земельные участки под коммерческую застройку</b>			
Отношение удельной цены земельных участков под коммерческую застройку на неохра-яемой территории к удельной цене аналогичных участков на охраняемой территории	0,88	0,85	0,90
<b>Земельные участки под жилую застройку</b>			
Отношение удельной цены земельных участков под жилую застройку на неохра-яемой территории к удельной цене аналогичных участков на охраняемой территории	0,84	0,81	0,87
<b>Земельные участки под объекты рекреации</b>			
Отношение удельной цены земельных участков под объекты рекреации на неохра-яемой территории к удельной цене аналогичных участков на охраняемой территории	0,83	0,81	0,85

#### Значения корректирующих коэффициентов и границы интервалов по категориям городов<sup>38</sup>

Таблица 121

Отношение удельной цены земельных участков под индустриальную застройку на неохраемой территории к удельной цене аналогичных участков на охраняемой территории			
№	Категория городов	Среднее значение	Расширенный интервал
1	Москва	0,87	0,82 – 0,92
2	Санкт-Петербург	0,85	0,79 – 0,89
3	города с численностью более 1 млн. чел. (кроме г. Москва и г. Санкт-Петербург)	0,87	0,81 – 0,93
4	города с населением менее 1 млн. человек	–	–

Таблица 122

Отношение удельной цены земельных участков под жилую застройку на неохраемой территории к удельной цене аналогичных участков на охраняемой территории			
№	Категория городов	Среднее значение	Расширенный интервал
1	Москва	0,78	0,74 – 0,82
2	Санкт-Петербург	0,82	0,77 – 0,86
3	города с численностью более 1 млн. чел. (кроме г. Москва и г. Санкт-Петербург)	–	–
4	города с населением менее 1 млн. человек	0,84	0,78 – 0,90

Источник: 1. Сайт Ассоциации развития рынка недвижимости <https://statirel.ru/statistika-rynka/statistika-na-01-04-2023g/korrektirovki-stoimosti-zemli/3136-na-blagoustrojstvo-i-dorozhnyu-infrastrukturu-zemelnih-uchastkov-korrektirovki-na-01-04-2023-goda>

2. «Справочник оценщика недвижимости - 2022. Земельные участки. Часть 1. Территориальные характеристики и корректирующие коэффициенты на локальное местоположение. Под редакцией Лейфера Л.А.», Нижний Новгород, 2022 год.

Такие характеристики, как ставки доходности и сроки окупаемости при проведении настоящей оценки не рассчитывались по причине отсутствия развитого рынка аренды земельных участков аналогичных оцениваемым.

### 3.2.5. Основные выводы относительно рынка недвижимости

В данном разделе содержатся выводы относительно рынка недвижимости в сегментах, необходимых для оценки объектов, например динамика рынка, спрос, предложение, объем продаж, емкость рынка, мотивации покупателей и продавцов, ликвидность, колебания цен на рынке оцениваемых объектов и другие выводы.

#### 1. Динамика рынка.

Динамика рынка земельных участков Московской области представлена в разд. 3.2. настоящего Отчета.

#### 2. Спрос и предложение.

Выделяются три возможных варианта спроса и предложения:

- спрос и предложение равны, в результате рыночных сделок формируется справедливая равновесная рыночная цена объекта недвижимости, ценовая динамика при этом нулевая;
- спрос превышает предложение, цены на рынке растут, формируются спекулятивные цены;
- предложение превышает спрос, цены падают.

При проведении настоящей оценки оценка спроса и предложения проводилась качественно, на основе определенной ранее динамики рынка. В общем случае можно утверждать следующее:

- рост цен на рынке недвижимости свидетельствует о превышении платежеспособного спроса над предложениями;
- стабилизация цен на рынке недвижимости свидетельствует об уравнивании платежеспособного спроса предложением;
- падение цен на рынке недвижимости свидетельствует о снижении платежеспособного спроса относительно действующего предложения.

3. Объем продаж, емкость рынка. Данные об объеме продаж, емкости рынка, при проведении настоящей оценки не исследовались по причине того, что указанные факторы влияют цены опосредованно (практически отсутствует прямая устанавливаемая экспертным или расчетным путем).

4. Мотивации покупателей и продавцов. Основной мотивацией участников сделки купли-продажи недвижимости является максимизация собственной выгоды, проявляющаяся в некотором снижении платежа (в результате торга) от первоначально ожидаемого продавцом.

5. Ликвидность рынка. В целом ликвидность рынка земельных участков под индивидуальное жилищное строительство в регионе может быть оценена как «ниже средней». Срок экспозиции данных объектов недвижимости на рынке оценивается 5-6 месяцев.

6. Санкции и неопределенность в отношении будущей геополитической напряженности оказывают негативное влияние на инвестиционную привлекательность российских активов и активность рынка недвижимости.

7. Российские власти будут пересматривать прогноз по росту отечественной экономики из-за коронавируса и санкций.

8. 21 февраля 2022 года, президент России Владимир Путин подписал указы о признании суверенитета Донецкой и Луганской народных республик в границах Донецкой и Луганской областей Украины до 2014 года.

24 февраля 2022 года Владимир Путин заявил о начале специальной операции в Донбассе. На фоне обострения ситуации вокруг Донбасса произошел крупнейший обвал фондового российского рынка со времен присоединения Крыма.

30 сентября 2022 года были подписаны Договора о включении новых территорий в состав России: ДНР, ЛНР, Херсонской и Запорожской областей.

Общедоступная информация и методический инструментарий по независимым от оценщика объективным причинам не позволяют достоверно спрогнозировать влияние проведения специальной операции в Донбассе на ценообразование рынка объекта (объектов) оценки.

#### РАЗДЕЛ IV. АНАЛИЗ НАИБОЛЕЕ ЭФФЕКТИВНОГО ИСПОЛЬЗОВАНИЯ

В соответствии с Федеральным стандартом оценки «Оценка недвижимости (ФСО № 7)» наиболее эффективное использование представляет собой такое использование недвижимости, которое максимизирует ее продуктивность (соответствует ее наибольшей стоимости) и которое физически возможно, юридически разрешено (на дату определения стоимости объекта оценки) и финансово оправдано.

В соответствии с положениями Международного стандарта финансовой отчетности (IFRS) 13 «Оценка справедливой стоимости» при оценке справедливой стоимости нефинансового актива учитывается способность участника рынка генерировать экономические выгоды посредством наилучшего и наиболее эффективного использования актива или посредством его продажи другому участнику рынка, который использовал бы данный актив наилучшим и наиболее эффективным образом.

Для наилучшего и наиболее эффективного использования нефинансового актива принимается в расчет такое использование актива, которое является физически выполнимым, юридически допустимым и финансово оправданным, как изложено ниже:

- физически выполнимое использование предусматривает учет физических характеристик актива, которые участники рынка учитывали бы при установлении цены на актив (например, местонахождение или размер имущества);
- юридически допустимое использование предусматривает учет любых юридических ограничений на использование актива, которые участники рынка учитывали бы при установлении цены на актив (например, правила зонирования, применимые к имуществу);
- финансово оправданное использование предусматривает учет того факта, генерирует ли физически выполнимое и юридически допустимое использование актива доход или потоки денежных средств (с учетом затрат на преобразование актива к такому использованию), достаточные для получения дохода на инвестицию, который участники рынка требовали бы от инвестиции в данный актив при данном использовании.

Рассмотрев структуру рынка недвижимости в целом и проведя анализ ближайшего окружения объекта исследования, можно делать выводы о том, какого типа недвижимость может быть востребована в зоне расположения объекта.

Для застроенной территории, по мнению оценщика, необходимо рассмотреть варианты использования, которые физически возможны и юридически правомочны с точки зрения своего потенциально доходного использования в случаях:

- использования участка земли как условно незастроенного.
- использования участка земли с учетом имеющихся на нем улучшений.

На оцениваемых земельных участках отсутствуют какие-либо улучшения (здания).

Соответственно, в настоящем отчете рассматривался только вариант использования земли как незастроенной.

##### 4.1. Анализ наиболее эффективного использования земельных участков как незастроенных

При рассмотрении возможной застройки оцениваемых земельных участков анализ проводится с учетом того, что данные участки свободны от какой-либо застройки (т.е. не застроены).

Анализ проводился в соответствии с действующим законодательством:

- «О введении в действие земельного кодекса РФ» от 25.10.2001 года №137-ФЗ;
- «Градостроительный кодекс РФ» от 29.12.2004 года №190-ФЗ;
- «О переводе земель или земельных участков из одной категории в другую» от 21.12.2004 года №172-ФЗ;
- «Земельный кодекс РФ» от 25.10.2001 года №136-ФЗ.

В результате проведенного анализа наиболее эффективного использования земельных участков как свободных, оценщик пришел к нижеследующим выводам.

##### **Физическая возможность**

Учитывая физические характеристики земельных участков, местоположение, плотность окружающей застройки, доступность, в том числе и элементов инженерной инфраструктуры, на них физически возможно строительство:

1. Зданий, строений, сооружений, относящихся к понятию «малоэтажное строительство, в том числе блокированные жилые дома (таунхаусы)».
2. Зданий, строений, сооружений, не относящихся, к понятию «малоэтажное строительство, в том числе блокированные жилые дома (таунхаусы)».

Физические ограничения накладываются лишь размерами (площадью) самих земельных участков.

#### **Правомочность**

Согласно Земельному кодексу РФ (ст. 7 п. 2), земли должны использоваться в соответствии с установленным для них целевым назначением. Правовой режим земель определяется исходя из их принадлежности к той или иной категории и виду разрешенного использования в соответствии с зонированием территорий.

Согласно правоустанавливающим документам, оцениваемые земельные участки имеют категорию – **земли населенных пунктов**, вид разрешенного использования – **малоэтажное строительство, в том числе блокированные жилые дома (таунхаусы)**.

Как следствие, у Оценщика есть все основания полагать, что с законодательной точки зрения, использование земельных участков под строительство объектов недвижимости (зданий) не относящихся к понятию «малоэтажное строительство, в том числе блокированные жилые дома (таунхаусы)», будет запрещено.

#### **Финансовая оправданность и максимальная эффективность**

Учитывая то, что на предыдущем этапе анализа единственным возможным вариантом использования оцениваемых земельных участков как незастроенных является их использование в целях малоэтажного жилищного строительства, то, соответственно, и финансовая оправданность и максимальная эффективность будет достигаться при условии использования земельных участков в рамках малоэтажного жилищного строительства.

Определение соответствия потенциально возможных направлений использования оцениваемых земельных участков представлено в табл. 44.

**Таблица 44.**

**Определение соответствия потенциально возможных направлений использования оцениваемых земельных участков**

Критерии	Вариант использования	
	Деятельность, связанная с малоэтажным строительством, в том числе блокированные жилые дома (таунхаусы)	Деятельность, не связанная с малоэтажным строительством, в том числе блокированные жилые дома (таунхаусы)
Физическая осуществимость	+	+
Законодательная разрешенность	+	-
Финансовая оправданность	+	-
Максимальная эффективность	+	-
<b>Итого</b>	<b>4</b>	<b>1</b>

Источник: 1. Анализ оценщика.

Таким образом, в результате проведенного анализа наиболее эффективного использования оцениваемых земельных участков установлено, что наиболее эффективным вариантом использования участков является их использование в текущем состоянии (участки, предназначенные для малоэтажного строительства, в том числе блокированные жилые дома (таунхаусы)).



## РАЗДЕЛ V. МЕТОДОЛОГИЯ ОЦЕНКИ

### 5.1. Общие положения

В соответствии с федеральным стандартом оценки «Подходы и методы оценки (ФСО V)», утвержденным Приказом Министерства экономического развития Российской Федерации (Минэкономразвития России) № 200 от 14 апреля 2022 г., при проведении оценки используются сравнительный, доходный и затратный подходы.

В соответствии с положениями Международного стандарта финансовой отчетности (IFRS) 13 «Оценка справедливой стоимости» основными подходами к оценке являются рыночный, доходный и затратный подходы. В целом общие подходы к оценке в указанных стандартах не противоречат друг другу.

### 5.2. Основные понятия оценки

В соответствии со статьёй 5 Федерального закона № 135-ФЗ «Об оценочной деятельности в Российской Федерации» к объектам оценки относятся объекты гражданских прав, в отношении которых законодательством Российской Федерации установлена возможность их участия в гражданском обороте.

**Оценка стоимости** представляет собой определение стоимости объекта оценки в соответствии с федеральными стандартами оценки.

**Стоимость** представляет собой меру ценности объекта для участников рынка или конкретных лиц, выраженную в виде денежной суммы, определенную на конкретную дату в соответствии с конкретным видом стоимости, установленным федеральными стандартами оценки.

**Цена** представляет собой денежную сумму, запрашиваемую, предлагаемую или уплачиваемую участниками в результате совершенной или предполагаемой сделки.

**Справедливая стоимость** – цена, которая была бы получена при продаже актива или уплачена при передаче обязательства в условиях операции, осуществляемой на организованном рынке, между участниками рынка на дату оценки (п. 9 Международный стандарт финансовой отчетности (IFRS) 13 «Оценка справедливой стоимости»).

**Справедливая стоимость** – это цена, которая может быть получена при продаже актива или уплачена при передаче обязательства при проведении операции на добровольной основе на основном (или наиболее выгодном) рынке на дату оценки в текущих рыночных условиях (то есть выходная цена) независимо от того, является ли такая цена непосредственно наблюдаемой или рассчитывается с использованием другого метода оценки (п. 24 Международный стандарт финансовой отчетности (IFRS) 13 «Оценка справедливой стоимости»).

**Цель оценки** представляет собой предполагаемое использование результата оценки, отражающее случаи обязательной оценки, установленные законодательством Российской Федерации, и (или) иные причины, в связи с которыми возникла необходимость определения стоимости объекта оценки.

**Допущение** представляет собой предположение, принимаемое как верное и касающееся фактов, условий или обстоятельств, связанных с объектом оценки, целью оценки, ограничениями оценки, используемой информацией или подходами (методами) к оценке.

**Подход к оценке** представляет собой совокупность методов оценки, основанных на общей методологии.

**Метод оценки** представляет собой последовательность процедур, позволяющую на основе существенной для данного метода информации определить стоимость объекта оценки.

**Методические рекомендации по оценке** представляют собой методические рекомендации по оценке, разработанные в целях развития положений утвержденных федеральных стандартов оценки и одобренные советом по оценочной деятельности при Минэкономразвития России.

**Результат оценки (итоговая стоимость объекта оценки)** представляет собой стоимость объекта, определенную на основе профессионального суждения оценщика для конкретной цели оценки с учетом допущений и ограничений оценки. Результат оценки выражается в рублях или иной валюте в соответствии с заданием на оценку с указанием эквивалента в рублях. Результат оценки может быть представлен в виде числа и (или) интервала значений, являться результатом математического округления.

**Существенность** представляет собой степень влияния информации, допущений, ограничений оценки и проведенных расчетов на результат оценки. Существенность может не иметь количественного измерения. Для определения уровня существенности требуется профессиональное суждение в области оценочной деятельности.

**Дата определения стоимости объекта оценки (дата проведения оценки, дата оценки)** – это

дата, по состоянию на которую определена стоимость объекта оценки (ст. 10 федерального закона от 29.07.1998 г. № 135-ФЗ).

Для целей оценки **дата оценки** рассматривается как дата, на которую совершилась бы сделка, или дата, на которую определяются выгоды от использования объекта оценки. Дата оценки влияет на то, какую информацию оценщик принимает во внимание при проведении оценки (п. 5 ФСО II).

**Аналог** – объект, идентичный или аналогичный объекту оценки (п. 4 ФСО V).

### 5.3. Общее описание методов оценки земельных участков

При оценке стоимости земельных участков, с точки зрения методологии, используются:

- Методические рекомендации по определению рыночной стоимости земельных участков, утвержденные Распоряжением Минимущества России от 06.03.2002 № 568-р.
- Методические рекомендации по оценке стоимости земли, разработанные АНО «Союзэкспертиза» ТПП РФ.
- Федеральный стандарт оценки «Структура федеральных стандартов оценки и основные понятия, используемые в федеральных стандартах оценки (ФСО I)».
- Федеральный стандарт оценки «Виды стоимости (ФСО II)».
- Федеральный стандарт оценки «Процесс оценки (ФСО III)».
- Федеральный стандарт оценки «Задание на оценку (ФСО IV)».
- Федеральный стандарт оценки «Подходы и методы оценки (ФСО V)».
- Федеральный стандарт оценки «Отчет об оценке (ФСО VI)».
- Федеральный стандарт оценки «Оценка недвижимости (ФСО № 7)».

Реализация различных подходов для оценки земельных участков возможна с использованием следующих методов:

- метод сравнения продаж;
- метод выделения;
- метод распределения;
- метод капитализации земельной ренты;
- метод остатка;
- метод предполагаемого использования.

**Сравнительный (рыночный) подход** – совокупность методов оценки, основанных на сравнении объекта оценки с идентичными или аналогичными объектами (аналогами). Сравнительный подход основан на принципах ценового равновесия и замещения.

Условия применения сравнительного подхода (в соответствии с ФСО V).

Рассматривая возможность и целесообразность применения сравнительного подхода, оценщику необходимо учитывать объем и качество информации о сделках с объектами, аналогичными объекту оценки, в частности:

- 1) активность рынка (значимость сравнительного подхода тем выше, чем больше сделок с аналогами осуществляется на рынке);
- 2) доступность информации о сделках (значимость сравнительного подхода тем выше, чем надежнее информация о сделках с аналогами);
- 3) актуальность рыночной ценовой информации (значимость сравнительного подхода тем выше, чем меньше удалены во времени сделки с аналогами от даты оценки и чем стабильнее рыночные условия были в этом интервале времени);
- 4) степень сопоставимости аналогов с объектом оценки (значимость сравнительного подхода тем выше, чем ближе аналоги по своим существенным характеристикам к объекту оценки и чем меньше корректировок требуется вносить в цены аналогов).

Методы сравнительного подхода основаны на использовании ценовой информации об аналогах (цены сделок и цены предложений). При этом оценщик может использовать ценовую информацию об объекте оценки (цены сделок, цена обязывающего предложения, не допускающего отказа от сделки).

Если сведения о совершенных сделках отсутствуют или их недостаточно для определения стоимости объекта оценки, оценщик может использовать цены предложений. Цена предложения представляет собой мнение одной из сторон потенциальной сделки, заинтересованной в более высокой цене, поэтому при проведении анализа цен предложений по аналогам оценщику следует учитывать:

- 1) возможную разницу между ценой сделки и ценой предложения;
- 2) период экспозиции аналога на рынке и изменение его цены за этот период (при наличии информации);
- 3) соответствие цены аналога его характеристикам в сопоставлении с другими предложениями на

рынке, избегая завышенных или заниженных цен предложения.

Поскольку сведения о предложениях не остаются неизменными, оценщику необходимо их документировать, чтобы обеспечить подтверждение этих данных в будущем.

Сравнение объекта оценки с аналогами может проводиться с использованием различных количественных параметров измерения объекта оценки, представляющих собой единицы сравнения.

В соответствии с положениями федерального стандарта оценки «Оценка недвижимости (ФСО № 7)» при применении сравнительного подхода к оценке недвижимости оценщик учитывает следующие положения:

а) сравнительный подход применяется для оценки недвижимости, когда можно подобрать достаточное для оценки количество объектов-аналогов с известными ценами сделок и (или) предложений;

б) в качестве объектов-аналогов используются объекты недвижимости, которые относятся к одному с оцениваемым объектом сегменту рынка и сопоставимы с ним по ценообразующим факторам. При этом для всех объектов недвижимости, включая оцениваемый, ценообразование по каждому из указанных факторов должно быть единообразным;

в) при проведении оценки должны быть описаны объем доступных оценщику рыночных данных об объектах-аналогах и правила их отбора для проведения расчетов. Использование в расчетах лишь части доступных оценщику объектов-аналогов должно быть обосновано в отчете об оценке;

г) для выполнения расчетов используются типичные для аналогичного объекта сложившиеся на рынке оцениваемого объекта удельные показатели стоимости (единицы сравнения), в частности цена или арендная плата за единицу площади или единицу объема;

д) в зависимости от имеющейся на рынке исходной информации в процессе оценки недвижимости могут использоваться качественные методы оценки (относительный сравнительный анализ, метод экспертных оценок и другие методы), количественные методы оценки (метод регрессионного анализа, метод количественных корректировок и другие методы), а также их сочетания.

При применении качественных методов оценка недвижимости выполняется путем изучения взаимосвязей, выявляемых на основе анализа цен сделок и (или) предложений с объектами-аналогами или соответствующей информации, полученной от экспертов, и использования этих взаимосвязей для проведения оценки в соответствии с технологией выбранного для оценки метода.

При применении метода корректировок каждый объект-аналог сравнивается с объектом оценки по ценообразующим факторам (элементам сравнения), выявляются различия объектов по этим факторам и цена объекта-аналога или ее удельный показатель корректируется по выявленным различиям с целью дальнейшего определения стоимости объекта оценки. При этом корректировка по каждому элементу сравнения основывается на принципе вклада этого элемента в стоимость объекта.

При применении методов регрессионного анализа оценщик, используя данные сегмента рынка оцениваемого объекта, конструирует модель ценообразования, соответствующую рынку этого объекта, по которой определяет расчетное значение искомой стоимости.

е) для сравнения объекта оценки с другими объектами недвижимости, с которыми были совершены сделки или которые представлены на рынке для их совершения, обычно используются следующие элементы сравнения:

- передаваемые имущественные права, ограничения (обременения) этих прав;
- условия финансирования состоявшейся или предполагаемой сделки (вид оплаты, условия кредитования, иные условия);
- условия продажи (нетипичные для рынка условия, сделка между аффилированными лицами, иные условия);
- условия рынка (изменения цен за период между датами сделки и оценки, скидки к ценам предложений, иные условия);
- вид использования и (или) зонирование;
- местоположение объекта;
- физические характеристики объекта, в том числе свойства земельного участка, состояние объектов капитального строительства, соотношение площади земельного участка и площади его застройки, иные характеристики;
- экономические характеристики (уровень операционных расходов, условия аренды, состав арендаторов, иные характеристики);
- наличие движимого имущества, не связанного с недвижимостью;
- другие характеристики (элементы), влияющие на стоимость.

ж) помимо стоимости, сравнительный подход может использоваться для определения других расчетных показателей, например арендных ставок, износа и устареваний, ставок капитализации и дисконтирования.

К методам сравнительного подхода относятся: метод сравнения продаж, метод выделения, метод распределения. Так же необходимо отметить, что в соответствии с ФСО № 7 для оценки земельных участок может использоваться метод регрессионного анализа.

### **1. Метод сравнения продаж.**

Метод применяется для оценки земельных участков, как занятых зданиями, строениями и (или) сооружениями (далее - застроенных земельных участков), так и земельных участков, не занятых зданиями, строениями и (или) сооружениями (далее - незастроенных земельных участков). Условие применения метода - наличие информации о ценах сделок с земельными участками, являющимися аналогами оцениваемого. При отсутствии информации о ценах сделок с земельными участками допускается использование цен предложения (спроса).

Фактически метод сравнения задач является комбинацией качественных методов оценки и метода корректировок.

Расчетная зависимость, реализуемая при методе сравнения продаж, имеет следующий вид:

$$C_{ec} = \sum_{i=1}^n (C_{ec}^i + \sum_{j=1}^m \Delta C_{ec}^i f(U_{об}^j - U_{оа}^j)) * K_i,$$

где:

$C_{ec}^i$  - стоимость единицы сравнения объекта аналога;

$\sum_{j=1}^m \Delta C_{ec}^i f(U_{об}^j - U_{оа}^j)$  - сумма поправок к стоимости единицы сравнения объекта аналога,

рассчитываемых как функция от разности характеристики объекта оценки и объекта-аналога;

$K_i$  - коэффициент согласования скорректированных единиц сравнения объектов аналогов;

$n$  - количество объектов-аналогов;

$m$  - количество учитываемых при проведении корректировок характеристик.

Корректировки цен могут рассчитываться в денежном или процентном выражении.

Величины корректировок цен, как правило, определяются следующими способами:

- прямым попарным сопоставлением цен аналогов, отличающихся друг от друга только по одному элементу сравнения, и определением на базе полученной таким образом информации корректировки по данному элементу сравнения;
- прямым попарным сопоставлением дохода двух аналогов, отличающихся друг от друга только по одному элементу сравнения, и определения путем капитализации разницы в доходах корректировки по данному элементу сравнения;
- определением затрат, связанных с изменением характеристики элемента сравнения, по которому аналог отличается от объекта оценки;
- экспертным обоснованием корректировок цен аналогов.

### **2. Метод регрессионного анализа**

Расчетная зависимость, реализуемая при формировании статистической расчетной зависимости, имеет следующий вид (общее формализованное представление):

$$C_{ec} = f(U_1, U_2, \dots, U_n),$$

где:

$U_1, U_2, \dots, U_n$  - характеристики объекта оценки;

$f$  - оператор функциональной зависимости, связывающей величины характеристики объекта оценки и стоимость единицы сравнения.

Данная модель является уравнением ценообразования, позволяющим рассчитать стоимость единицы сравнения на основе значений его характеристик. Наиболее распространенным вариантом регрессионной зависимости является линейная модель вида:

$$C_{ec} = a + x_1 * U_1 + x_2 * U_2 + \dots + x_n * U_n$$

В общем случае, принимаемые для расчетов (по любой из ранее описанных модели) характеристики объекта оценки, должны являться факторами стоимости (факторы, изменение которых влияет на стоимость объекта оценки). Традиционно характеристики объекта оценки принято делить на две основные группы: количественные и качественные, в совокупности, описывающие основные признаки объекта.

### **3. Метод выделения.**

Метод применяется для оценки застроенных земельных участков. Условия применения метода:

- наличие информации о ценах сделок с единичными объектами недвижимости, аналогичными единому объекту недвижимости, включающему в себя оцениваемый земельный участок (при



отсутствии информации о ценах сделок допускается использование цен предложения (спроса));

- соответствие улучшений земельного участка его наиболее эффективному использованию.

Метод предполагает следующую последовательность действий:

- определение элементов, по которым осуществляется сравнение единого объекта недвижимости, включающего в себя оцениваемый земельный участок, с объектами - аналогами;
- определение по каждому из элементов сравнения характера и степени отличий каждого аналога от единого объекта недвижимости, включающего в себя оцениваемый земельный участок;
- определение по каждому из элементов сравнения корректировок цен аналогов, соответствующих характеру и степени отличий каждого аналога от единого объекта недвижимости, включающего в себя оцениваемый земельный участок;
- корректировка по каждому из элементов сравнения цен каждого аналога, сглаживающая их отличия от единого объекта недвижимости, включающего в себя оцениваемый земельный участок;
- расчет рыночной стоимости единого объекта недвижимости, включающего в себя оцениваемый земельный участок, путем обоснованного обобщения скорректированных цен аналогов;
- расчет стоимости замещения или стоимости воспроизводства улучшений оцениваемого земельного участка;
- расчет рыночной стоимости оцениваемого земельного участка путем вычитания из рыночной стоимости единого объекта недвижимости, включающего в себя оцениваемый земельный участок, стоимости замещения или стоимости воспроизводства улучшений земельного участка.

Сумма затрат на создание улучшений земельного участка может определяться с использованием укрупненных и (или) элементных стоимостных показателей.

К укрупненным стоимостным показателям относятся как показатели, характеризующие параметры объекта в целом - квадратный, кубический, погонный метр, так и показатели по комплексам и видам работ.

К элементным стоимостным показателям относятся элементные цены и расценки, используемые при определении суммы затрат на создание улучшений.

Укрупненные и элементные стоимостные показатели, рассчитанные в зафиксированном на конкретную дату уровне цен (базисном уровне цен), могут быть пересчитаны в уровень цен на дату оценки с использованием системы текущих и прогнозных индексов изменения стоимости строительства.

Расчет суммы затрат на создание улучшений с использованием элементных стоимостных показателей может осуществляться также с использованием ресурсного и ресурсно - индексного методов. Ресурсный (ресурсно - индексный) метод состоит в калькулировании в текущих (прогнозных) ценах и тарифах всех ресурсов (элементов затрат), необходимых для создания улучшений.

При определении суммы затрат на создание улучшений земельного участка следует учитывать прибыль инвестора - величину наиболее вероятного вознаграждения за инвестирование капитала в создание улучшений. Прибыль инвестора может рассчитываться как разность между ценой продажи и затратами на создание аналогичных объектов. Прибыль инвестора также может быть рассчитана как отдача на капитал при его наиболее вероятном аналогичном по уровню рисков инвестировании.

При определении стоимости замещения или стоимости воспроизводства учитывается величина накопленного износа улучшений.

Накопленный износ улучшений может определяться в целом или в денежном выражении как сумма физического, функционального и части экономического износа, относящегося к улучшениям

Физическим износом является потеря стоимости улучшений, обусловленная ухудшением их физических свойств.

Функциональным износом является потеря стоимости улучшений, обусловленная несоответствием объемно - планировочного решения, строительных материалов и инженерного оборудования улучшений, качества произведенных строительных работ или других характеристик улучшений современным рыночным требованиям, предъявляемым к данному типу улучшений.

Экономическим износом является потеря стоимости единого объекта недвижимости, обусловленная отрицательным воздействием внешних по отношению к нему факторов.

Физический и функциональный износ могут быть устранимыми и неустраиваемыми. Экономический износ, как правило, является неустраиваемым. При этом износ является устранимым, если затраты на

его устранение меньше, чем увеличение стоимости объекта недвижимости в результате его устранения.

#### 4. Метод распределения.

Метод применяется для оценки застроенных земельных участков. Условия применения метода:

- наличие информации о ценах сделок с едиными объектами недвижимости, аналогичными единому объекту недвижимости, включающему в себя оцениваемый земельный участок. При отсутствии информации о ценах сделок допускается использование цен предложения (спроса);
- наличие информации о наиболее вероятной доле земельного участка в рыночной стоимости единого объекта недвижимости;
- соответствие улучшений земельного участка его наиболее эффективному использованию.

Метод предполагает следующую последовательность действий:

- определение элементов, по которым осуществляется сравнение единого объекта недвижимости, включающего в себя оцениваемый земельный участок, с объектами - аналогами;
- определение по каждому из элементов сравнения характера и степени отличий каждого аналога от единого объекта недвижимости, включающего в себя оцениваемый земельный участок;
- определение по каждому из элементов сравнения корректировок цен аналогов, соответствующих характеру и степени отличий каждого аналога от единого объекта недвижимости, включающего в себя оцениваемый земельный участок;
- корректировка по каждому из элементов сравнения цен каждого аналога, сглаживающая их отличия от единого объекта недвижимости, включающего в себя оцениваемый земельный участок;
- расчет рыночной стоимости единого объекта недвижимости, включающего в себя оцениваемый земельный участок, путем обоснованного обобщения скорректированных цен аналогов;
- расчет рыночной стоимости оцениваемого земельного участка путем умножения рыночной стоимости единого объекта недвижимости, включающего в себя оцениваемый земельный участок, на наиболее вероятное значение доли земельного участка в рыночной стоимости единого объекта недвижимости.

**Доходный подход** – совокупность методов оценки, основанных на определении текущей стоимости ожидаемых будущих денежных потоков от использования объекта оценки. Доходный подход основан на принципе ожидания выгоды.

Условия применения доходного подхода (в соответствии с ФСО V).

Рассматривая возможность и целесообразность применения доходного подхода, оценщику необходимо учитывать:

- 1) способность объекта приносить доход (значимость доходного подхода выше, если получение дохода от использования объекта соответствует целям приобретения объекта участниками рынка);
- 2) степень неопределенности будущих доходов (значимость доходного подхода тем ниже, чем выше неопределенность, связанная с суммами и сроками поступления будущих доходов от использования объекта).

В рамках доходного подхода применяются различные методы, основанные на прямой капитализации или дисконтировании будущих денежных потоков (доходов).

Определение стоимости объекта оценки при использовании метода прямой капитализации осуществляется путем деления дохода за один период (обычно год) на ставку капитализации.

В методе дисконтированных денежных потоков будущие денежные потоки по объекту оценки приводятся к текущей дате при помощи ставки дисконтирования, отражающей ожидаемую участниками рынка, или конкретными участниками сделки, или конкретным пользователем (в соответствии с определяемым видом стоимости) ставку доходности (норму прибыли) на инвестиции с сопоставимым риском.

В соответствии с положениями федерального стандарта оценки «Оценка недвижимости (ФСО № 7)» при применении доходного подхода оценщик учитывает следующие положения:

- а) доходный подход применяется для оценки недвижимости, генерирующей или способной генерировать потоки доходов;
- б) в рамках доходного подхода стоимость недвижимости может определяться методом прямой капитализации, методом дисконтирования денежных потоков или методом капитализации по расчетным моделям;
- в) метод прямой капитализации применяется для оценки объектов недвижимости, не требующих значительных капитальных вложений в их ремонт или реконструкцию, фактическое использование

которых соответствует их наиболее эффективному использованию. Определение стоимости объектов недвижимости с использованием данного метода выполняется путем деления соответствующего рыночного годового дохода от объекта на общую ставку капитализации, которая при этом определяется на основе анализа рыночных данных о соотношениях доходов и цен объектов недвижимости, аналогичных оцениваемому объекту;

г) метод дисконтирования денежных потоков применяется для оценки недвижимости, генерирующей или способной генерировать потоки доходов с произвольной динамикой их изменения во времени путем дисконтирования их по ставке, соответствующей доходности инвестиций в аналогичную недвижимость;

д) метод капитализации по расчетным моделям применяется для оценки недвижимости, генерирующей регулярные потоки доходов с ожидаемой динамикой их изменения. Капитализация таких доходов проводится по общей ставке капитализации, конструируемой на основе ставки дисконтирования, принимаемой в расчет модели возврата капитала, способов и условий финансирования, а также ожидаемых изменений доходов и стоимости недвижимости в будущем;

е) структура (учет налогов, возврата капитала, темпов изменения доходов и стоимости актива) используемых ставок дисконтирования и (или) капитализации должна соответствовать структуре дисконтируемого (капитализируемого) дохода;

ж) для недвижимости, которую можно сдавать в аренду, в качестве источника доходов следует рассматривать арендные платежи;

з) оценка недвижимости, предназначенной для ведения определенного вида бизнеса (например, гостиницы, рестораны, автозаправочные станции), может проводиться на основании информации об операционной деятельности этого бизнеса путем выделения из его стоимости составляющих, не относящихся к оцениваемой недвижимости.

К методам доходного подхода относят: метод капитализации земельной ренты; метод остатка; метод предполагаемого использования.

### **1. Метод капитализации земельной ренты**

Метод применяется для оценки застроенных и незастроенных земельных участков. Условие применения метода - возможность получения земельной ренты от оцениваемого земельного участка. Метод предполагает следующую последовательность действий:

- расчет земельной ренты, создаваемой земельным участком;
- определение величины соответствующего коэффициента капитализации земельной ренты;
- расчет рыночной стоимости земельного участка путем капитализации земельной ренты.

Под капитализацией земельной ренты понимается определение на дату проведения оценки стоимости всех будущих равных между собой или изменяющихся с одинаковым темпом величин земельной ренты за равные периоды времени. Расчет производится путем деления величины земельной ренты за первый после даты проведения оценки период на определенный оценщиком соответствующий коэффициент капитализации.

В рамках данного метода величина земельной ренты может рассчитываться как доход от сдачи в аренду земельного участка на условиях, сложившихся на рынке земли.

Основными способами определения коэффициента капитализации являются:

- деление величины земельной ренты по аналогичным земельным участкам на цену их продажи;
- увеличение безрисковой ставки отдачи на капитал на величину премии за риск, связанный с инвестированием капитала в оцениваемый земельный участок.

При этом под безрисковой ставкой отдачи на капитал понимается ставка отдачи при наименее рискованном инвестировании капитала (например, ставка доходности по депозитам банков высшей категории надежности или ставка доходности к погашению по государственным ценным бумагам).

### **2. Метод остатка**

Метод применяется для оценки застроенных и незастроенных земельных участков. Условие применения метода - возможность застройки оцениваемого земельного участка улучшениями, приносящими доход. Метод предполагает следующую последовательность действий:

- расчет стоимости воспроизводства или замещения улучшений, соответствующих наиболее эффективному использованию оцениваемого земельного участка;
- расчет чистого операционного дохода от единого объекта недвижимости за определенный период времени на основе рыночных ставок арендной платы;
- расчет чистого операционного дохода, приходящегося на улучшения, за определенный период времени как произведения стоимости воспроизводства или замещения улучшений на соответствующий коэффициент капитализации доходов от улучшений;
- расчет величины земельной ренты как разности чистого операционного дохода от единого объекта недвижимости за определенный период времени и чистого операционного дохода, приходящегося на улучшения за соответствующий период времени;

- расчет рыночной стоимости земельного участка путем капитализации земельной ренты.

Метод допускает также следующую последовательность действий:

- расчет стоимости воспроизводства или замещения улучшений, соответствующих наиболее эффективному использованию оцениваемого земельного участка;
- расчет чистого операционного дохода от единого объекта недвижимости за определенный период времени на основе рыночных ставок арендной платы;
- расчет рыночной стоимости единого объекта недвижимости путем капитализации чистого операционного дохода за определенный период времени;
- расчет рыночной стоимости земельного участка путем вычитания из рыночной стоимости единого объекта недвижимости стоимости воспроизводства или замещения улучшений.

Чистый операционный доход равен разности действительного валового дохода и операционных расходов. При этом из действительного валового дохода вычитаются только те операционные расходы, которые, как правило, несет арендодатель.

Действительный валовой доход равен разности потенциального валового дохода и потерь от простоя помещений и потерь от неплатежей за аренду.

Потенциальный валовой доход равен доходу, который можно получить от сдачи всей площади единого объекта недвижимости в аренду при отсутствии потерь от невыплат арендной платы. При оценке земельного участка арендные ставки за пользование единым объектом недвижимости рассчитываются на базе рыночных ставок арендной платы (наиболее вероятных ставок арендной платы, по которым объект оценки может быть сдан в аренду на открытом рынке в условиях конкуренции, когда стороны сделки действуют разумно, располагая всей необходимой информацией, а на величине ставки арендной платы не отражаются какие-либо чрезвычайные обстоятельства).

Для пустующих и используемых собственником для собственных нужд помещений также используются рыночные ставки арендной платы. В потенциальный доход включаются и другие доходы, получаемые за счет неотделимых улучшений недвижимости, но не включенные в арендную плату.

Величина операционных расходов определяется исходя из рыночных условий сдачи в аренду единых объектов недвижимости. Операционные расходы подразделяются на: постоянные - не зависящие от уровня запольняемости единого объекта недвижимости, переменные - зависящие от уровня запольняемости единого объекта недвижимости и расходы на замещение элементов улучшений со сроком использования меньше, чем срок использования улучшений в целом (далее - элементов с коротким сроком использования). В состав операционных расходов не входят амортизационные отчисления по недвижимости и расходы по обслуживанию долговых обязательств по недвижимости.

Расчет расходов на замещение элементов улучшений с коротким сроком использования производится путем деления суммы затрат на создание данных элементов улучшений на срок их использования. В процессе выполнения данных расчетов целесообразно учитывать возможность процентного наращивания денежных средств для замены элементов с коротким сроком использования.

Управленческие расходы включаются в состав операционных расходов независимо от того, кто управляет объектом недвижимости - собственник или управляющий.

При расчете коэффициента капитализации для улучшений земельного участка следует учитывать наиболее вероятный темп изменения дохода от улучшений и наиболее вероятное изменение стоимости улучшений (например, при уменьшении стоимости улучшений - учитывать возврат капитала, инвестированного в улучшения).

### **3. Метод предполагаемого использования**

Метод применяется для оценки застроенных и незастроенных земельных участков. Условие применения метода - возможность использования земельного участка способом, приносящим доход.

Метод предполагает следующую последовательность действий:

- определение суммы и временной структуры расходов, необходимых для использования земельного участка в соответствии с вариантом его наиболее эффективного использования (например, затрат на создание улучшений земельного участка или затрат на разделение земельного участка на отдельные части, отличающиеся формами, видом и характером использования);
- определение величины и временной структуры доходов от наиболее эффективного использования земельного участка;
- определение величины и временной структуры операционных расходов, необходимых для получения доходов от наиболее эффективного использования земельного участка;
- определение величины ставки дисконтирования, соответствующей уровню риска инвестирования капитала в оцениваемый земельный участок;



- расчет стоимости земельного участка путем дисконтирования всех доходов и расходов, связанных с использованием земельного участка.

При этом под дисконтированием понимается процесс приведения всех будущих доходов и расходов к дате проведения оценки по определенной оценщиком ставке дисконтирования.

Для приведения всех будущих доходов и расходов к дате проведения оценки используются ставки дисконтирования, получаемые на основе анализа ставок отдачи на капитал аналогичных по уровню рисков инвестиций.

Источником доходов может быть сдача в аренду, хозяйственное использование земельного участка или единого объекта недвижимости либо продажа земельного участка или единого объекта недвижимости в наиболее вероятные сроки по рыночной стоимости.

Расчет доходов в варианте сдачи недвижимости в аренду должен предусматривать учет дохода от продажи единого объекта недвижимости в конце прогнозного периода.

#### 5.4. Согласование результатов оценки

В соответствии с п. 3 ФСО V при применении нескольких подходов и методов оценщик использует процедуру согласования их результатов. В случае существенных расхождений результатов подходов и методов оценки оценщик анализирует возможные причины расхождений, устанавливает подходы и методы, позволяющие получить наиболее достоверные результаты с учетом факторов, указанных в пункте 2 настоящего федерального стандарта оценки. Не следует применять среднюю арифметическую величину или иные математические правила взвешивания в случае существенных расхождений промежуточных результатов методов и подходов оценки без такого анализа. В результате анализа оценщик может обоснованно выбрать один из полученных результатов, полученных при использовании методов и подходов, для определения итоговой стоимости объекта оценки.

В соответствии с положениями Международного стандарта финансовой отчетности (IFRS) 13 «Оценка справедливой стоимости» если для оценки справедливой стоимости используются множественные методы оценки, то результаты (то есть соответствующие показатели справедливой стоимости) должны оцениваться путем рассмотрения целесообразности диапазона значений, обозначенных данными результатами. Оценка справедливой стоимости - это значение в пределах такого диапазона, которое наиболее точно представляет справедливую стоимость в сложившихся обстоятельствах.

В соответствии с требованиями Федерального стандарта оценки «Оценка недвижимости (ФСО № 7)» в случае использования в рамках какого-либо из подходов к оценке недвижимости нескольких методов оценки выполняется предварительное согласование их результатов с целью получения промежуточного результата оценки недвижимости данным подходом.

В процессе согласования промежуточных результатов оценки недвижимости, полученных с применением разных подходов, следует проанализировать достоинства и недостатки этих подходов, объяснить расхождение промежуточных результатов и на основе проведенного анализа определить итоговый результат оценки недвижимости.

При недостаточности рыночных данных, необходимых для реализации какого-либо из подходов к оценке недвижимости в соответствии с требованиями настоящего Федерального стандарта оценки и общих стандартов оценки ФСО I - ФСО VI, в рамках выбранного подхода на основе имеющихся данных рекомендуется указать ориентировочные значения (значение) оцениваемой величины, которые не учитываются при итоговом согласовании, но могут быть использованы в качестве проверочных к итоговому результату оценки недвижимости.

После проведения процедуры согласования оценщик, помимо указания в отчете об оценке итогового результата оценки стоимости недвижимости, приводит свое суждение о возможных границах интервала, в котором, по его мнению, может находиться эта стоимость, если в задании на оценку не указано иное.

В целом, методические подходы к реализации согласования результатов, не противоречивы и допускают возможность указания наряду с конкретной величиной стоимости еще и интервальных значений.

## РАЗДЕЛ VI. ОПИСАНИЕ ПРОЦЕССА ОЦЕНКИ ОБЪЕКТА (ОБЪЕКТОВ) ОЦЕНКИ

### 6.1. Выбор подходов и методов оценки

Применение или отказ от использования подходов и методов в проведении оценки стоимости оцениваемого имущества регулируется федеральным законом и федеральными стандартами оценки, номера статей и пунктов (с контекстом) представлены ниже:

- Статья 14 «Права оценщика» - ФЗ от 29 июля 1998 г. № 135-ФЗ «Об оценочной деятельности в Российской Федерации» (в последней редакции): «Оценщик имеет право: применять самостоятельно методы проведения оценки объекта оценки в соответствии со стандартами оценки»;
- п. 1. Раздела I. Подходы к оценке - ФСО V: «При проведении оценки используются сравнительный, доходный и затратный подходы. При применении каждого из подходов к оценке используются различные методы оценки. Оценщик может применять методы оценки, не указанные в федеральных стандартах оценки, с целью получения наиболее достоверных результатов оценки»;
- п. 2. Раздела I. Подходы к оценке - ФСО V: «В процессе оценки оценщик рассматривает возможность применения всех подходов к оценке, в том числе для подтверждения выводов, полученных при применении других подходов. При выборе подходов и методов оценки оценщику необходимо учитывать специфику объекта оценки, цели оценки, вид стоимости, достаточность и достоверность исходной информации, допущения и ограничения оценки. Ни один из подходов и методов оценки не является универсальным, применимым во всех случаях оценки. В то же время оценщик может использовать один подход и метод оценки, если применение данного подхода и метода оценки приводит к наиболее достоверному результату оценки с учетом доступной информации, допущений и ограничений проводимой оценки»;
- п. 25 Раздел VII. Подходы к оценке – ФСО №7: «Оценщик вправе использовать иную методологию расчетов и самостоятельно определять метод (методы) оценки недвижимости в рамках каждого из выбранных подходов, основываясь на принципах существенности, обоснованности, однозначности, проверяемости и достаточности. При этом в отчете об оценке необходимо привести описание выбранного оценщиком метода (методов), позволяющее пользователю отчета об оценке понять логику процесса определения стоимости и соответствие выбранного оценщиком метода (методов) объекту недвижимости, принципам оценки, определяемому виду стоимости и предполагаемому использованию результатов оценки».

Применение затратного подхода для оценки стоимости земельных участков является невозможным в связи с тем, что воспроизвести земельный участок нельзя, так как он является частью земной поверхности.

Анализ возможности использования подходов и методов оценки объекта (объектов) оценки представлен в табл. 45.

Таблица 45.

**Анализ возможности использования подходов и методов оценки**

Метод	Оценка возможности использования	Заключение об использовании метода	Заключение об использовании подхода
<b>Сравнительный (рыночный) подход</b>			
Качественные методы оценки (относительный сравнительный анализ, метод экспертных оценок и другие методы)	При проведении настоящей оценки данный метод использовался при определении части поправок, количественное значение которых определяется в основном экспертными методами, а именно: поправки на условия рынка (в части скидки к ценам предложений).	Целесообразно использовать метод экспертных оценок в части расчета поправки на условия рынка (в части поправки к ценам предложений)	Сравнительный (рыночный) подход используется, в рамках сравнительного подхода
Метод корректировок	Наличие информации об объектах, аналогичных объекту (объектам) оценки, позволяет рассматривать данный метод в качестве основного при проведении оценки.	Метод использовать целесообразно	используются метод корректировок и метод экспертных оценок (в части расчета отдельных корректировок)
Метод регрессионного анализа	Ввиду того, что в рамках сравнительного (рыночного) подхода предполагается использовать метод корректировок, то было принято решение отказаться от использования метода регрессионного анализа.	Метод использовать не целесообразно	
Метод выделения	Ввиду того, что в рамках сравнительного (рыночного) подхода предполагается использовать метод корректировок, то было принято решение отказаться	Метод использовать не целесообразно	

Метод	Оценка возможности использования	Заключение об использовании метода	Заключение об использовании подхода
	от использования метода выделения.		
Метод распределения	Ввиду того, что в рамках сравнительного (рыночного) подхода предполагается использовать метод корректировок, то было принято решение отказаться от использования метода распределения.	Метод использовать не целесообразно	
<b>Доходный подход</b>			
Метод капитализации земельной ренты	В открытых источниках по рынку земельных участков отсутствует информация об аренде земельных участков аналогичных объекту (объектам) оценки. Данное обстоятельство позволяет отказаться от использования метода капитализации земельной ренты.	Метод использовать не целесообразно	
Метод остатка	Метод применяется для оценки застроенных и незастроенных земельных участков. Условие применения метода - возможность застройки оцениваемого земельного участка улучшениями, приносящими доход. Ввиду отсутствия у оценщика норм и правил застройки земельных участков в районе нахождения объекта (объектов) оценки, оценщик принял решение об отказе в использовании метода остатка.	Метод использовать не целесообразно	Доходный подход не используется.
Метод предполагаемого использования	Метод применяется для оценки застроенных и незастроенных земельных участков. Условие применения метода - возможность использования земельного участка способом, приносящим доход. Ввиду отсутствия у оценщика норм и правил застройки земельных участков в районе нахождения объекта (объектов) оценки, оценщик принял решение об отказе в использовании метода предполагаемого использования	Метод использовать не целесообразно	

Источник: 1. Анализ оценщика.

Таким образом, при проведении настоящей оценки для определения стоимости объекта (объектов) оценки используется сравнительный (рыночный) подход, в рамках которого используются метод корректировок и метод экспертных оценок (в части расчета отдельных корректировок).

## 6.2. Расчет стоимости объекта (объектов) оценки сравнительным (рыночным) подходом

### 6.2.1. Общие положения

В соответствии с Международным стандартом финансовой отчетности (IFRS) 13 «Оценка справедливой стоимости» при рыночном подходе используются цены и другая уместная информация, генерируемая рыночными операциями с идентичными или сопоставимыми (то есть аналогичными) активами, обязательствами или группой активов и обязательств, такой как бизнес.

Согласно федеральному стандарту оценки «Подходы и методы оценки (ФСО V)» сравнительный подход представляет собой совокупность методов оценки, основанных на сравнении объекта оценки с идентичными или аналогичными объектами (аналогами). Сравнительный подход основан на принципах ценового равновесия и замещения.

Рассматривая возможность и целесообразность применения сравнительного подхода, оценщику необходимо учитывать объем и качество информации о сделках с объектами, аналогичными объекту оценки.

Если сведения о совершенных сделках отсутствуют или их недостаточно для определения стоимости объекта оценки, оценщик может использовать цены предложений.

Сравнение объекта оценки с аналогами может проводиться с использованием различных количественных параметров измерения объекта оценки, представляющих собой единицы сравнения.

Таким образом, можно заключить, что принцип определения стоимости сравнительным подходом не противоречит принципам определения стоимости рыночным подходом.

### 6.2.2. Расчет стоимости объекта (объектов) оценки методом корректировок

В настоящем отчете расчет стоимости объекта (объектов) оценки проводился на основе использования метода корректировок, который является одним из методов расчета стоимости земельных участков сравнительным (рыночным) подходом.

При применении метода корректировок каждый объект-аналог сравнивается с объектом (объектами) оценки по ценообразующим факторам (элементам сравнения), выявляются различия объектов по этим факторам и цена объекта-аналога или ее удельный показатель корректируется по выявленным различиям с целью дальнейшего определения стоимости объекта оценки. При этом корректировка по каждому элементу сравнения основывается на принципе вклада этого элемента в стоимость объекта.

Оценка стоимости методом корректировок предполагает следующую последовательность действий:

1. Выбор единицы сравнения (определение единиц сравнения, характерных для рынка объекта оценки).
2. Выбор объектов-аналогов (выбор наиболее сопоставимых аналогов и расчет единиц сравнения для каждого из них).
3. Определение элементов, по которым осуществляется сравнение объекта оценки с объектами - аналогами (далее - элементов сравнения).
4. Определение по каждому из элементов сравнения характера и степени отличий каждого аналога от оцениваемого объекта (сравнительный анализ количественных и качественных характеристик (сходства и различий) аналогов и объекта оценки).
5. Определение по каждому из элементов сравнения корректировок цен аналогов, соответствующих характеру и степени отличий каждого аналога от оцениваемого объекта.
6. Корректировка по каждому из элементов сравнения цен каждого аналога, сглаживающая их отличия от оцениваемого объекта (внесение в значения единиц сравнения корректировок для устранения различий между объектом оценки и аналогами (при необходимости)).
7. Расчет стоимости объекта путем обоснованного обобщения скорректированных цен аналогов (согласование скорректированных значений единиц сравнения или полученных на их основе показателей стоимости объекта оценки).

#### Выбор единицы сравнения

Для объектов недвижимости наиболее распространенными единицами сравнения цены продажи являются удельные единицы измерения цены – цена одного квадратного метра.

Значение данного параметра определялось на основе зависимости следующего вида:

$$C_{уд.} = \frac{C}{S_{об.}}$$



где:

$C$  - общая цена объекта, предлагаемого к продаже, руб.;

$S_{3У}$  - площадь объекта, кв. м.

Таким образом, в качестве единицы сравнения принята единица измерения - 1 кв. м объекта. Выбор данной единицы сравнения обусловлен:

- выбором данной единицы в качестве основной при организации учета объектов недвижимости;
- возможностью определить площадь любого объекта недвижимости в кв. м.

#### Выбор объектов-аналогов.

В качестве базы для отбора объектов-аналогов использовались объекты анализа, представленные в разделе 3.2.3.

Выбор объектов-аналогов проводился с учетом следующих критериев:

1. Соответствие объектов-аналогов критерию «площадь». Отбирались объекты-аналоги в рамках соответствующего диапазона площади, но с различными площадями.
2. Соответствие объектов-аналогов критерию «расположение внутри поселка».

Также выбор объектов-аналогов проводился с учетом принципа замещения<sup>4</sup>, согласно которому максимальная стоимость собственности определяется наименьшей ценой или стоимостью, по которой может быть приобретена другая собственность с эквивалентной полезностью или другими словами: принцип замещения означает, что при наличии определенного количества однородных (по полезности или доходности) объектов недвижимости самым высоким спросом будут пользоваться объекты с наименьшей ценой<sup>5</sup>.

Результаты выбора объектов-аналогов для объектов оценки (земельных участков), используемых в дальнейших расчетах, представлены в табл. 46.

**Таблица 46.**

**Результаты выбора объектов-аналогов**

Объект-аналог	Объект анализа	Площадь объекта, кв. м	Цена объекта анализа (с учетом дополнительных затрат), руб.	Удельная цена объекта анализа (с учетом дополнительных затрат), руб./кв. м
Объект-аналог 1	Объект анализа 7	500,0	3 250 000	6 500
Объект-аналог 2	Объект анализа 39	523,0	3 399 500	6 500
Объект-аналог 3	Объект анализа 43	532,0	3 458 000	6 500
Объект-аналог 4	Объект анализа 56	552,0	3 588 000	6 500
Объект-аналог 5	Объект анализа 6	572,0	3 718 000	6 500
Объект-аналог 6	Объект анализа 9	599,0	3 893 500	6 500
Объект-аналог 7	Объект анализа 24	624,0	4 056 000	6 500
Объект-аналог 8	Объект анализа 31	651,0	4 231 500	6 500
Объект-аналог 9	Объект анализа 23	674,0	4 381 000	6 500
Объект-аналог 10	Объект анализа 14	692,0	4 498 000	6 500
Объект-аналог 11	Объект анализа 16	700,0	4 550 000	6 500
Объект-аналог 12	Объект анализа 44	727,0	4 725 500	6 500
Объект-аналог 13	Объект анализа 28	755,0	4 907 500	6 500
Объект-аналог 14	Объект анализа 30	775,0	5 037 500	6 500

Источник: 1. Расчеты оценщика 2. Анализ оценщика.

При проведении настоящей оценки объекты-аналоги и объект (объекты) оценки сравнивались по следующим характеристикам:

1. Передаваемые имущественные права, ограничения (обременения) этих прав.
2. Условия финансирования.
3. Условия продажи.
4. Условия рынка (в части отношения даты оценки и дат оферт).
5. Условия рынка (в части скидки к ценам предложений).
6. Вид использования и (или) зонирование:
  - категория объекта;
  - разрешенное использование объекта.
7. Местоположение, а именно:

<sup>4</sup> Принцип замещения гласит, что рациональный покупатель не заплатит за объект оценки больше минимальной удельной цены, взимаемой за другую собственность, обладающую такой же полезностью.

<sup>5</sup> Оценка недвижимости: Учебник/ Под ред. А.Г. Грязновой, М.А. Федотовой – М.: Финансы и статистика, 2002.

- адрес объекта;
  - типовая территориальная зона в пределах региона;
  - типовая территориальная зона в пределах города;
  - удаление от МКАД;
  - расположение внутри поселка.
8. Физические характеристики:
- площадь;
  - наличие коммуникаций;
  - рельеф объекта;
  - форма объекта.
9. Экономические характеристики:
- уровень операционных расходов;
  - условия аренды;
  - состав арендаторов;
  - иные характеристики.
10. Наличие движимого имущества, не связанного с недвижимостью.
11. Другие характеристики:
- наличие подъездных дорог;
  - наличие факторов, повышающих стоимость объектов;
  - сведения о близости к объектам, нарушающим экологию местности.

Определение по каждому из элементов сравнения характера и степени отличий каждого аналога от оцениваемого объекта

Сравнение объектов оценки и объектов-аналогов представлено в табл. 47.

**Таблица 47.**

Сравнение объектов оценки и объектов-аналогов			
Элементы сравнения	Объект оценки	Объекты-аналоги	Результаты сравнения
Передаваемые имущественные права, ограничения (обременения) этих прав	право собственности	право собственности	Отличий нет, корректировка не проводилась
Условия финансирования	полная, единовременная оплата	полная, единовременная оплата	Отличий нет, корректировка не проводилась
Условия продажи	розничная продажа	розничная продажа	Отличий нет, корректировка не проводилась
Условия рынка (в части отношения даты оценки и дат ofert)	дата оценки	актуально на дату оценки	Отличий нет, корректировка не проводилась
Условия рынка (в части скидки к ценам предложений)	приравнивается к сделке	оферта	Отличия существенные, вводится поправка на условия рынка (в части скидки к ценам предложений)
Вид использования и (или) зонирование			
- категория	земли населенных пунктов	земли населенных пунктов	Отличий нет, корректировка не проводилась
- разрешенное использование	малозэтажное строительство, в том числе блокированные жилые дома (таунхаусы), в том числе и под дорожную инфраструктуру поселка	для индивидуального жилищного строительства	Отличия существенные (в части земельного участка под дорожную инфраструктуру поселка), требуется корректировка
Местоположение:			
- адрес объекта	Московская область, р-н Ленинский, с/п Молоковское, д Орлово (ЖК «Орловъ»)	Московская область, р-н Ленинский, с/п Молоковское, д Орлово (ЖК «Орловъ»)	Отличий нет, корректировка не проводилась
- типовая территориальная зона в пределах региона	в пределах до 15 км от МКАД	в пределах до 15 км от МКАД	Отличий нет, корректировка не проводилась
- типовая территориальная зона в пределах города	не определялась	не определялась	Отличий нет, корректировка не проводилась

Элементы сравнения	Объект оценки	Объекты-аналоги	Результаты сравнения
- удаление от МКАД, км	12	12	Отличий нет, корректировка не проводилась
- местоположение (расположение внутри поселка)	участки внутри поселка	участки внутри поселка	Отличий нет, корректировка не проводилась
Физические характеристики:			
- площадь, кв. м	6 390,0 (диапазон площади «от 6 000 кв. м до 10 000 кв. м»); 3 989,0 диапазон площади «от 3 000 кв. м до 6 000 кв. м»)	от 500 до 775,0 (диапазон площади «до 1 500 кв. м»)	Отличия существенные, требуется корректировка, так как объекты относятся к различным диапазонам площади
- наличие коммуникаций	нет	электричество, газ, вода, канализация (стоимость подключения к коммуникациям, затраты на инфраструктуру поселка и заключение ДКП составляют 1 4660 000 руб.)	Отличия существенные, вводится поправка на наличие коммуникаций и дополнительные затраты
- рельеф объекта	ровный	ровный	Отличий нет, корректировка не проводилась
- форма объекта	относительно правильная (трапецевидная); вытянутая (с длиной, превышающей ширину более чем в 4 раза) для участка, отведенного под дорожную инфраструктуру поселка	относительно правильная (трапецевидная)	Отличия существенные, требуется корректировка (в части земельного участка под дорожную инфраструктуру поселка)
Экономические характеристики			
- уровень операционных расходов	земельный налог в соответствии с действующим законодательством	земельный налог в соответствии с действующим законодательством	Отличий нет, корректировка не проводилась
- условия аренды	нет данных	нет данных	Отличий нет, корректировка не проводилась
- состав арендаторов	нет данных	нет данных	Отличий нет, корректировка не проводилась
- иные характеристики	нет данных	нет данных	Отличий нет, корректировка не проводилась
Наличие движимого имущества, не связанного с недвижимостью	отсутствует	отсутствует	Отличий нет, корректировка не проводилась
Другие характеристики			
- наличие подъездных дорог	есть	есть	Отличий нет, корректировка не проводилась
- наличие факторов, повышающих стоимость объектов	нет	нет	Отличий нет, корректировка не проводилась
- сведения о близости к объектам, нарушающим экологию местности	нет	нет	Отличий нет, корректировка не проводилась

Источник: 1. Анализ оценщика.

#### Определение корректировок цен аналогов, соответствующих характеру и степени отличий каждого аналога от оцениваемого объекта (внесение корректировок)

Анализ данных представленных в табл. 47 показывает, что к удельной цене объектов-аналогов необходимо внести следующие поправки:

- поправку на условия рынка (в части скидки к ценам предложений);
- поправку на вид использования (в части разрешенного использования) – для земельного участка под дорожную инфраструктуру поселка;
- поправку на физические характеристики (в части площади);
- поправку на физические характеристики (в части наличия коммуникаций и дополнительных затрат);
- поправку на физические характеристики (в части формы объекта) - для земельного участка

под дорожную инфраструктуру поселка.

Корректировка по каждому из элементов сравнения цен каждого аналога, сглаживающая их отличия от оцениваемого объекта (внесение в значения единиц сравнения корректировок для устранения различий между объектом оценки и аналогами (при необходимости)), описание проведенных корректировок.

Поправка на наличие коммуникаций – дополнительные затраты (платежи).

С учетом того, что в указанную цену предложений объектов-аналогов входят дополнительные платежи (затраты) в составе:

- 1 157 000 руб. - создание объектов инфраструктуры поселка, электричество;
- 103 000 руб. - подключение к коммуникациям поселка (газ);
- 100 000 руб. - подключение к коммуникациям поселка (вода, канализация);
- 100 000 руб. – услуги по заключению Договора купли – продажи,

для каждого земельного участка, не зависимо от его площади,

то необходимо данные затраты вычесть из цены предложений, так как стоимость оцениваемых земельных участков определяется без учета стоимости затрат на коммуникации поселка, инфраструктуру поселка, заключение сделки.

Таким образом, значение данной поправки для всех объектов-аналогов составит (минус) 1 460 000 руб. ( $1\,157\,000 + 103\,000 + 100\,000 + 100\,000 = 1\,460\,000$  руб.).

Поправка на условия рынка (в части скидки к ценам предложений).

Как правило, при закрытии сделок по купле-продаже недвижимости, возможно, некоторое снижение платежа (в результате торга).

Основной мотивацией участников сделки купли-продажи недвижимости является максимизация собственной выгоды, проявляющаяся в некотором снижении платежа (в результате торга) от первоначально ожидаемого продавцом. Анализ открытых источников позволил выявить результаты ряда исследований посвященных анализу величины поправки на торг для различных объектов недвижимости.

В рамках настоящего отчета величина поправки на условия рынка (в части скидки к ценам предложений) определена на основе двух источников информации:

1. Информации, полученной от представителя департамента продаж Компании «Астерры» тел. +7 (495) 021-04-92 Евгений. Согласно полученной информации, при покупке земельных участков в жилом комплексе «Орлов» может предоставляться скидка на земельный участок, но не на дополнительные затраты (платежи), в размере 25%.

2. Исследований, представленных в издании «Справочник расчетных данных для оценки и консалтинга» СРД № 32, 2023 г. под редакцией канд. техн. наук Е.Е. Яскевича. Значения величины поправки на уторгование для различных объектов недвижимости представлены в табл. 48.

**Таблица 48.**

**Значения величины поправки на уторгование для различных объектов недвижимости**

Населенный пункт	Жилая недвижимость		Торговая недвижимость		Офисная недвижимость		Производственно – складская недвижимость		Земельные участки
	Аренда	Продажа	Аренда	Продажа	Аренда	Продажа	Аренда	Продажа	
Московская область в мае 2023 г.	5-8% (6,5%)	8-10% (9%)	5-9% (7%)	10-13% (11,5%)	6-10% (8%)	10-13% (11,5%)	8-9% (8,5%)	11-14% (12,5%)	11-13% (12%)
г. Москва в мае 2023 г.	4-6% (5%)	5-10% (7,5%)	5-6% (5,5%)	9-11% (10%)	6-7% (6,5%)	9-11% (10%)	5-8% (6,5%)	9-13% (11%)	9-12% (10,5%)
Подтверждение информации									



Населенный пункт	Жилая недвижимость		Торговая недвижимость		Офисная недвижимость		Производственно – складская недвижимость		Земельные участки
	Аренда	Продажа	Аренда	Продажа	Аренда	Продажа	Аренда	Продажа	Продажа

Значения корректировок на уторгование для объектов недвижимости в различных городах РФ

Населенный пункт	Жилая		Торговая		Офисная		Производственно-складская		Земельные участки
	Аренда	Продажа	Аренда	Продажа	Аренда	Продажа	Аренда	Продажа	Продажа
<b>Крупные города</b>									
Воронеж	4-5 (4,5)	7-8 (7,5)	3-8 (5,5)	6-8 (7)	4-6 (5)	6-9 (7,5)	6-7 (6,5)	8-11 (9,5)	8-12 (10)
Екатеринбург	3-5 (4)	6-7 (6,5)	5-6 (5,5)	7-9 (8)	4-5 (4,5)	8-10 (9)	6-7 (6,5)	10-11 (10,5)	9-12 (10,5)
Краснодар	3-4 (3,5)	5-7 (6)	4-5 (4,5)	7-10 (8,5)	3-6 (4,5)	7-10 (8,5)	5-7 (6)	9-12 (10,5)	8-12 (10)
Москва	4-6 (5)	5-10 (7,5)	5-6 (5,5)	9-11 (10)	6-7 (6,5)	9-11 (10)	5-8 (6,5)	9-13 (11)	9-12 (10,5)
Новосибирск	3-5 (4)	5-7 (6)	5-6 (5,5)	8-10 (9)	5-6 (5,5)	9-11 (10)	5-7 (5,5)	10-12 (11)	9-11 (10)
Ростов-на-Дону	4-5 (4,5)	6-8 (7)	5-7 (6)	9-10 (9,5)	6-7 (6,5)	8-12 (10)	6-9 (7,5)	10-13 (11,5)	10-12 (11)
С.-Петербург	4-5 (4,5)	6-9 (7,5)	5-9 (7)	8-10 (9)	4-6 (5)	10-12 (11)	6-9 (7,5)	10-12 (11)	9-12 (10,5)
Среднее по крупным городам	4,2	6,9	5,6	8,7	5,4	9,4	6,6	10,7	10,4
<b>Средние города</b>									
Владивосток	3-6 (4)	7-9 (8)	5-7 (5)	8-9 (8,5)	6-8 (7)	8-12 (10)	7-9 (8)	9-12 (10,5)	9-13 (11)
Омск	3-5 (4)	7-9 (8)	6-8 (7)	9-11 (10)	4-6 (5)	8-12 (10)	6-8 (7)	10-13 (11,5)	9-12 (10,5)
Севастополь	6-7 (6,5)	9-12 (10,5)	-	8-12 (10)	-	9-11 (10)	-	10-13 (11,5)	11-15 (13)
Ставрополь	4-6 (5)	7-9 (8)	5-7 (6)	8-12 (10)	5-7 (6)	8-13 (10,5)	4-8 (6)	10-12 (11)	11-13 (12)
Тамбов	4-6 (5)	8-10 (9)	5-7 (6)	8-11 (9,5)	5-7 (6)	8-12 (10)	6-8 (7)	8-13 (10,5)	11-14 (12,5)
Тверь	4-6 (5)	7-9 (8)	4-7 (5,5)	8-10 (9)	5-8 (6,5)	9-12 (10,5)	6-9 (7,5)	10-14 (12)	11-12 (11,5)
Среднее по средним городам	4,9	8,6	5,8	9,7	6,1	10,2	7,1	11,2	11,8
<b>Небольшие города и населенные пункты</b>									
Московская область	5-8 (6,5)	8-10 (9)	5-9 (7)	10-13 (11,5)	6-10 (8)	10-13 (11,5)	8-9 (8,5)	11-14 (12,5)	11-13 (12)

Примечание. В скобках указано среднее значение.

По данным исследований рынка жилья РФ минимальные скидки при продаже прав собственности имеются в марте и в мае, а максимальные – в июле и декабре.

Источник: 1. Справочник расчетных данных для оценки и консалтинга» СРД № 32, 2023 г. под редакцией канд. техн. наук Е.Е. Яскевича.

В рамках настоящего отчета использовалось максимальное значение данной поправки в размере 13%, т.к. оцениваемые земельные участки представляют собой участок под дорогу поселка и участок под строительство детского сада на территории поселка, т.е. эти участки предназначены под строительство объектов инфраструктуры поселка.

Таким образом, значение поправки на условия рынка (в части скидки к ценам предложений) принято равным среднему значению указанных выше значений данной поправки в размере (минус) 19%  $((25+13)/2=19)$ .

#### Поправка на вид использования (разрешенное использование объекта).

Ввиду того, что оцениваемый земельный участок с кадастровым номером 50:21:0060403:5497 предназначен под создание объектов дорожной инфраструктуры поселка, а именно: внутренние дороги и проезды, то необходимо скорректировать стоимость этого участка на его разрешенное использование, т.к. этот участок будет находиться в общем пользовании собственников остальных земельных участков поселка.

Ниже приводятся коэффициенты соотношения земельных участков с различными категориями по отношению к участкам с видом разрешенного использования: Размещение жилых домов, предназначенных для разделения на квартиры, каждая из которых пригодна для постоянного проживания (жилые дома высотой девять и выше этажей, включая подземные, разделенных на двадцать и более квартир); благоустройство и озеленение придомовых территорий; обустройство спортивных и детских площадок, хозяйственных площадок; размещение подземных гаражей и наземных автостоянок, размещение объектов обслуживания жилой застройки во встроенных, пристроенных и встроенно-пристроенных помещениях многоквартирного дома в отдельных помещениях дома, если площадь таких помещений в многоквартирном доме не составляет более 15% от общей площади дома.

на Разрешенное использование земельного участка - корректировки на 01.04.2019 года				
Размещение жилых домов, предназначенных для разделения на квартиры, каждая из которых пригодна для постоянного проживания (жилые дома высотой <b>девять и выше этажей</b> , включая подземные, разделенных на двадцать и более квартир); благоустройство и озеленение придомовых территорий; обустройство спортивных и детских площадок, хозяйственных площадок; размещение подземных гаражей и наземных автостоянок; размещение объектов обслуживания жилой застройки во встроенных, пристроенных и встроено-пристроенных помещениях многоквартирного дома в отдельных помещениях дома, если площадь таких помещений в многоквартирном доме не составляет более 15% от общей площади дома	2,6	0,50	1,60	1,00
на Разрешенное использование земельного участка - корректировки на 01.04.2019 года				
Размещение жилого дома (индивидуальное жилищное строительство), не предназначенного для разделения на квартиры (дом, пригодный для постоянного проживания, высотой не выше трех надземных этажей); выращивание плодовых, ягодных, овощных, бахчевых или иных декоративных или сельскохозяйственных культур; размещение гаражей и подсобных сооружений		0,22	0,67	0,43
на Разрешенное использование земельного участка - корректировки на 01.04.2019 года				
Размещение <b>автомобильных</b> дорог вне границ населенного пункта; размещение объектов капитального строительства, необходимых для обеспечения автомобильного движения, посадки и высадки пассажиров и их сопутствующего обслуживания, а также объектов, предназначенных для размещения постов органов внутренних дел, ответственных за безопасность дорожного движения; оборудование земельных участков для стоянок автомобильного транспорта, а также для размещения депо (устройства мест стоянок) автомобильного транспорта, осуществляющего перевозки людей по установленному маршруту	7,2	0,05	0,18	0,11

Источник: <https://statirel.ru/statistika-rynka/statistika-na-01-04-2019g/korrektirovki-stoimosti-zemli/1817-na-razreshennoe-ispolzovanie-zemelnoy-uchastka-korrektirovki-na-01-04-2019-goda>

**Примечание:** использованы данные по итогам 1 кв.2019 г., т.к. аналогичные данные за более поздние периоды отсутствуют (не опубликован коэффициент для вида использования «размещение автомобильных дорог»).

Таким образом, к объекту с кадастровым номером 50:21:0060403:5497 - внутренние дороги и проезды, используемому в качестве объектов дорожной инфраструктуры поселка, необходимо применять корректирующий коэффициент  $0,11/0,43=0,26$ , что эквивалентно поправке (минус) 74%.

**Поправка на физические характеристики (в части площади).**

В общем случае фактор масштаба (общая площадь) оказывает существенное влияние на удельную стоимость объектов недвижимости, что отражается на ценах сделок с указанными объектами недвижимости. А именно, увеличение общей площади объекта ведёт к снижению удельной стоимости этого объекта.

Так как оцениваемые земельные участки и объекты-аналоги относятся к различным диапазонам площади, то оценщик принял решение ввести поправку на площадь объектов.

В открытых источниках информации существуют систематизированные исследования определяющие степень влияния фактора масштаба (площади) земельных участков в зависимости от диапазона, к которому принадлежит площадь земельного участка.

В рамках настоящего отчета величина поправки на площадь объектов определена на основе информации, представленной в издании «Справочник оценщика недвижимости - 2020. Земельные участки. Часть 2. Физические характеристики объекта. Характеристики, отражающие функциональное назначение объекта. Передаваемые имущественные права. Скидки на торг. Коэффициенты капитализации. Полная версия. Под редакцией Лейфера Л.А.», Нижний Новгород, 2020 год.

В рамках настоящего отчета величина поправки на площадь объектов определена на основе информации, представленной в издании «Справочник оценщика недвижимости - 2020. Земельные

участки. Часть 2. Физические характеристики объекта. Характеристики, отражающие функциональное назначение объекта. Передаваемые имущественные права. Скидки на торг. Коэффициенты капитализации. Полная версия. Под редакцией Лейфера Л.А., Нижний Новгород, 2020 год, т.к. в этом издании приведены градация диапазонов площади и значения поправок на площадь конкретно для земельных участков, предназначенных для индивидуального жилищного строительства (ИЖС), к которому относятся оцениваемые объекты.

Масштабный фактор представляет собой коэффициент уменьшения/увеличения удельной цены земельных участков в зависимости от диапазонов площади, к которым принадлежит площадь объекта оценки и объекта-аналога.

Значения корректирующих коэффициентов цен предложений в зависимости от площади объектов представлены в табл. 49.

Таблица 49.

**Данные о средних значениях масштабного фактора для земельных участков под индивидуальное жилищное строительство (ИЖС), усредненные данные по России**

Справочник оценщика недвижимости-2020. Земельные участки. Часть II. Полная версия по состоянию на октябрь 2020 г.

Таблица 35

Земельные участки под ИЖС. Данные, усредненные по России						
Площадь, кв.м		аналог				
		<1500	1500-3000	3000-6000	6000-10000	>10000
объект оценки	<1500	1,00	1,17	1,30	1,42	1,47
	1500-3000	0,85	1,00	1,11	1,21	1,25
	3000-6000	0,77	0,90	1,00	1,09	1,13
	6000-10000	0,70	0,83	0,92	1,00	1,03
	>10000	0,68	0,80	0,88	0,97	1,00

Источник: 1. «Справочник оценщика недвижимости - 2020. Земельные участки. Часть 2. Физические характеристики объекта. Характеристики, отражающие функциональное назначение объекта. Передаваемые имущественные права. Скидки на торг. Коэффициенты капитализации. Полная версия. Под редакцией Лейфера Л.А., Нижний Новгород, 2020 год.

Значение поправки на площадь определялось на основе зависимости:

$$П = (K - 1) * 100\%$$

где:

$K$  - коэффициент уменьшения/увеличения удельной цены объекта-аналога в зависимости от диапазона площади.

Значения поправки на площадь объекта для оцениваемого объекта с кадастровым номером 50:21:0060403:5497, относящегося к диапазону площади от 6 000 до 10 000 кв. м, представлены в табл. 50.

Таблица 50.

**Значения поправки на площадь объекта для оцениваемого объекта с кадастровым номером 50:21:0060403:5497, относящегося к диапазону площади от 6 000 до 10 000 кв. м**

Объект-аналог	Площадь и диапазон площади оцениваемого объекта, кв. м	Площадь объекта-аналога, кв. м	Поправка на площадь, %
Объект-аналог 1	6 390 (от 6 000 до 10 000)	500 (до 1 500)	-30
Объект-аналог 2	6 390 (от 6 000 до 10 000)	523 (до 1 500)	-30
Объект-аналог 3	6 390 (от 6 000 до 10 000)	532 (до 1 500)	-30
Объект-аналог 4	6 390 (от 6 000 до 10 000)	552 (до 1 500)	-30
Объект-аналог 5	6 390 (от 6 000 до 10 000)	572 (до 1 500)	-30
Объект-аналог 6	6 390 (от 6 000 до 10 000)	599 (до 1 500)	-30
Объект-аналог 7	6 390 (от 6 000 до 10 000)	624 (до 1 500)	-30
Объект-аналог 8	6 390 (от 6 000 до 10 000)	651 (до 1 500)	-30
Объект-аналог 9	6 390 (от 6 000 до 10 000)	674 (до 1 500)	-30
Объект-аналог 10	6 390 (от 6 000 до 10 000)	692 (до 1 500)	-30

Объект-аналог	Площадь и диапазон площади оцениваемого объекта, кв. м	Площадь объекта-аналога, кв. м	Поправка на площадь, %
Объект-аналог 11	6 390 (от 6 000 до 10 000)	700 (до 1 500)	-30
Объект-аналог 12	6 390 (от 6 000 до 10 000)	727 (до 1 500)	-30
Объект-аналог 13	6 390 (от 6 000 до 10 000)	755 (до 1 500)	-30
Объект-аналог 14	6 390 (от 6 000 до 10 000)	775 (до 1 500)	-30

Источник: 1. Анализ оценщика.

Значения поправки на площадь объекта для оцениваемого объекта с кадастровым номером 50:21:0060403:5499, относящегося к диапазону площади от 3 000 кв. м до 6 000 кв. м, представлены в табл. 51.

Таблица 51.

**Значения поправки на площадь объекта для оцениваемого объекта с кадастровым номером 50:21:0060403:5499, относящегося к диапазону площади от 3 000 кв. м до 6 000 кв. м**

Объект-аналог	Площадь и диапазон площади оцениваемого объекта, кв. м	Площадь объекта-аналога, кв. м	Поправка на площадь, %
Объект-аналог 1	3 989 (от 3 000 до 6 000)	500 (до 1 500)	-23
Объект-аналог 2	3 989 (от 3 000 до 6 000)	523 (до 1 500)	-23
Объект-аналог 3	3 989 (от 3 000 до 6 000)	532 (до 1 500)	-23
Объект-аналог 4	3 989 (от 3 000 до 6 000)	552 (до 1 500)	-23
Объект-аналог 5	3 989 (от 3 000 до 6 000)	572 (до 1 500)	-23
Объект-аналог 6	3 989 (от 3 000 до 6 000)	599 (до 1 500)	-23
Объект-аналог 7	3 989 (от 3 000 до 6 000)	624 (до 1 500)	-23
Объект-аналог 8	3 989 (от 3 000 до 6 000)	651 (до 1 500)	-23
Объект-аналог 9	3 989 (от 3 000 до 6 000)	674 (до 1 500)	-23
Объект-аналог 10	3 989 (от 3 000 до 6 000)	692 (до 1 500)	-23
Объект-аналог 11	3 989 (от 3 000 до 6 000)	700 (до 1 500)	-23
Объект-аналог 12	3 989 (от 3 000 до 6 000)	727 (до 1 500)	-23
Объект-аналог 13	3 989 (от 3 000 до 6 000)	755 (до 1 500)	-23
Объект-аналог 14	3 989 (от 3 000 до 6 000)	775 (до 1 500)	-23

Источник: 1. Анализ оценщика.

#### **Поправка на физические характеристики (в части формы объекта)**

Ввиду того, что среди оцениваемых земельных участков есть земельный участок ((кадастровый номер 50:21:0060403:5497), который предполагается использовать в качестве объектов дорожной инфраструктуры поселка (внутренние дороги и проезды поселка), то необходимо скорректировать стоимость этого участка на его форму, т.к. его длина, превышает ширину, более чем в 4 раза, т.е. форма этого земельного участка «неправильная»/«сильно вытянутая», в то время, как объекты-аналоги имеют относительно правильную форму.

Определение поправки на форму объекта для оцениваемого земельного участка, проводилось с использованием данных аналитического портала [www.statirelt.ru](http://www.statirelt.ru) (см. табл. 52).



Таблица 52.

## Значения коэффициента изменения удельной цены земельных участков в зависимости от формы

Группа	Характеристика	Значение	
		Доверительный интервал	Среднее значение
1	Земельные участки категорий: земель населенных пунктов, земель сельхозназначения для дачного строительства и садоводства, земель промышленности, транспорта, связи и иного спец. назначения, а также земельные участки сельскохозяйственного назначения (угодья), по форме и рельефу полностью пригодные и благоприятные для капитального строительства и/или использующиеся по целевому назначению и разрешенному использованию Участки при одном из перечисленных ниже факторов*: 1. Земельные участки вытянутой формы с длиной, превышающей ширину, более чем в 4 раза при условии, что ширина такого участка ограничена, но минимально достаточна для строительства и эксплуатации (обслуживания) типичных для этой территориальной зоны объектов капитального строительства **;		1,00
2	2. Земельные участки с вкраплениями или изрезанной формы, обусловленной пересеченным рельефом местности; 3. Земельные участки с уклоном местности более 20 %; 4. Земельные участки подтапливаемые, расположенные в балке, овраге или в подтапливаемой пойме реки; 5. Земельные участки с уровнем грунтовых вод, выше глубины промерзания грунтов; 6. Земельные участки с другими существенными недостатками, менее пригодные для строительства и использования	0,75	0,90
3	Земельные участки с панорамным видом на город, городской парк, природный ландшафт	1,06	1,15
4	Земельные участки с панорамным видом на море, реку, горы и другие особо ценные объекты природного ландшафта	1,09	1,19

## Подтверждение информации

на Конфигурацию, форму, рельеф земельного участка и панорамный вид с участка - корректировки на 01.04.2023 года

Категория: Корректировки рыночной стоимости земельных участков (опубликовано 14.04.2023 г.)



В ходе анализа рынка земельных участков выявлено, что участки, имеющие неправильную или вытянутую форму, или участки с повышенным уклоном местности, или с другими недостатками при остальных аналогичных характеристиках, предлагаются на рынке дешевле остальных.

Итоги расчета StatRиent на основе актуальных рыночных данных за истекший квартал

Группа	Характеристика формы и рельефа участка	нижняя граница	верхняя граница	Среднее значение
1	Земельные участки категорий: земель населенных пунктов, земель сельхозназначения для дачного строительства и садоводства, земель промышленности, транспорта, связи и иного спец. назначения, а также земельные участки сельскохозяйственного назначения (угодья), по форме и рельефу полностью пригодные и благоприятные для капитального строительства и/или использующиеся по целевому назначению и разрешенному использованию Участки при одном из перечисленных ниже факторов*: 1. Земельные участки вытянутой формы с длиной, превышающей ширину, более чем в 4 раза при условии, что ширина такого участка ограничена, но минимально достаточна для строительства и эксплуатации (обслуживания) типичных для этой территориальной зоны объектов капитального строительства **;			1,00
2	2. Земельные участки с вкраплениями или изрезанной формы, обусловленной пересеченным рельефом местности; 3. Земельные участки с уклоном местности более 20 %; 4. Земельные участки подтапливаемые, расположенные в балке, овраге или в подтапливаемой пойме реки; 5. Земельные участки с уровнем грунтовых вод, выше глубины промерзания грунтов; 6. Земельные участки с другими существенными недостатками, менее пригодные для строительства и использования	0,75	0,90	0,83
3	Земельные участки с панорамным видом на город, городской парк, природный ландшафт	1,06	1,15	1,10
4	Земельные участки с панорамным видом на море, реку, горы и другие особо ценные объекты природного ландшафта	1,09	1,29	1,19

## Примечания

\* - если действуют одновременно несколько факторов, то для каждого фактора необходимо применить этот коэффициент

\*\* - для участков вытянутой формы, ширина которых позволяет размещать кроме типичных для этой территориальной зоны объектов капитального строительства иные объекты инфраструктуры, различия в удельной стоимости не выявлены, корректировка равна единице

Как правило, при начальном формировании земель поселений выделяется земельный массив большой площади и составляется генеральный план поселения. При подготовке проекта межевания территории поселения в соответствии с градостроительными регламентами и нормами формируются границы образуемых отдельных земельных участков. По возможности, это участки правильной формы, близкой к квадратной или прямоугольной. Учитывая рельеф местности: равнинный (с уклоном до 3%); слабоволнистый (3-6%); пересеченный (6-10%); сильнопересеченный (10-20%); горный (более 20%) или пересеченный, некоторые участки имеют неправильную форму или с уклоном, что обуславливает меньшую пригодность таких участков для использования по назначению и, следовательно, меньшую рыночную привлекательность и стоимость.

Источники. 1. <https://statrrent.ru/statistika-rynka/statistika-na-01-04-2023g/korrekcirovki-stoimosti-zemli/3123-na-konfiguratsiyu-formu-relef-zemelnoy-uchastka-i-panoramny-vid-s-uchastka-korrekcirovki-na-01-04-2023-goda>

Учитывая значительные ограничения в связи с формой оцениваемого участка, оценщик использовал максимальную корректировку из диапазона выше в размере (минус) 25% (коэффициент 0,75).

[Расчет стоимости объектов путем обоснованного обобщения скорректированных цен аналогов](#)

Результаты проведенных корректировок цены объектов-аналогов представлены в табл. 53, 54.

Таблица 53.

**Результаты проведенных корректировок цены объектов-аналогов для объекта оценки с кадастровым номером 50:21:0060403:5497**

Наименование показателей	Объект-аналог 1	Объект-аналог 2	Объект-аналог 3	Объект-аналог 4	Объект-аналог 5	Объект-аналог 6	Объект-аналог 7
Площадь, кв. м	500,0	523,0	532,0	552,0	572,0	599,0	624,0
Цена предложения с дополнительными затратами (платежами), руб.	3 250 000	3 399 500	3 458 000	3 588 000	3 718 000	3 893 500	4 056 000
Поправка на дополнительные платежи (затраты), руб.	-1 460 000	-1 460 000	-1 460 000	-1 460 000	-1 460 000	-1 460 000	-1 460 000
Скорректированная цена, руб.	1 790 000	1 939 500	1 998 000	2 128 000	2 258 000	2 433 500	2 596 000
Удельная цена без учёта дополнительных затрат (платежей), руб./кв. м	3 580	3 708	3 756	3 855	3 948	4 063	4 160
Поправка на условия рынка (в части скидки к ценам предложений), %	-19	-19	-19	-19	-19	-19	-19
Скорректированная цена, руб./кв.м.	2 900	3 003	3 042	3 123	3 198	3 291	3 370
Поправка на разрешенное использование, %	-74	-74	-74	-74	-74	-74	-74
Скорректированная цена предложения, руб./кв. м	754	781	791	812	831	856	876
Поправка на площадь, %	-30	-30	-30	-30	-30	-30	-30
Скорректированная цена, руб./кв.м.	528	547	554	568	582	599	613
Поправка на форму, %	-25	-25	-25	-25	-25	-25	-25
Скорректированная цена, руб./кв.м.	396	410	416	426	437	449	460
Наименование показателей	Объект-аналог 8	Объект-аналог 9	Объект-аналог 10	Объект-аналог 11	Объект-аналог 12	Объект-аналог 13	Объект-аналог 14
Площадь, кв. м	651,0	674,0	692,0	700,0	727,0	755,0	775,0
Цена предложения с дополнительными затратами (платежами), руб.	4 231 500	4 381 000	4 498 000	4 550 000	4 725 500	4 907 500	5 037 500
Поправка на дополнительные платежи (затраты), руб.	-1 460 000	-1 460 000	-1 460 000	-1 460 000	-1 460 000	-1 460 000	-1 460 000
Скорректированная цена, руб.	2 771 500	2 921 000	3 038 000	3 090 000	3 265 500	3 447 500	3 577 500
Удельная цена без учёта дополнительных затрат (платежей), руб./кв. м	4 257	4 334	4 390	4 414	4 492	4 566	4 616
Поправка на условия рынка (в части скидки к ценам предложений), %	-19	-19	-19	-19	-19	-19	-19
Скорректированная цена, руб./кв.м.	3 448	3 511	3 556	3 575	3 639	3 698	3 739
Поправка на разрешенное использование, %	-74	-74	-74	-74	-74	-74	-74
Скорректированная цена предложения, руб./кв. м	896	913	925	930	946	961	972
Поправка на площадь, %	-30	-30	-30	-30	-30	-30	-30
Скорректированная цена, руб./кв.м.	627	639	648	651	662	673	680
Поправка на форму, %	-25	-25	-25	-25	-25	-25	-25
Скорректированная цена, руб./кв.м.	470	479	486	488	497	505	510
минимальное значение	396						
максимальное значение	510						
среднее значение между минимальным и максимальным	453						
стандартное отклонение	37						
вариация (отношение СКО к среднему значению)	9%						
отклонение min и max значения от среднего	13%						

Источник: 1. Расчеты оценщика.

Таблица 54.

**Результаты проведенных корректировок цены объектов-аналогов для объекта оценки с кадастровым номером 50:21:0060403:5499**

Наименование показателей	Объект-аналог 1	Объект-аналог 2	Объект-аналог 3	Объект-аналог 4	Объект-аналог 5	Объект-аналог 6	Объект-аналог 7
Площадь, кв. м	500,0	523,0	532,0	552,0	572,0	599,0	624,0
Цена предложения с дополнительными затратами (платежами), руб.	3 250 000	3 399 500	3 458 000	3 588 000	3 718 000	3 893 500	4 056 000
Поправка на дополнительные платежи (затраты), руб.	-1 460 000	-1 460 000	-1 460 000	-1 460 000	-1 460 000	-1 460 000	-1 460 000
Скорректированная цена, руб.	1 790 000	1 939 500	1 998 000	2 128 000	2 258 000	2 433 500	2 596 000
Удельная цена без учёта дополнительных затрат (платежей), руб./кв. м	3 580	3 708	3 756	3 855	3 948	4 063	4 160
Поправка на условия рынка (в части скидки к ценам предложений), %	-19	-19	-19	-19	-19	-19	-19
Скорректированная цена, руб./кв.м.	2 900	3 003	3 042	3 123	3 198	3 291	3 370
Поправка на разрешенное использование, %	0	0	0	0	0	0	0

Скорректированная цена предложения, руб./кв. м	2 900	3 003	3 042	3 123	3 198	3 291	3 370
Поправка на площадь, %	-23	-23	-23	-23	-23	-23	-23
Скорректированная цена, руб./кв.м.	2 233	2 312	2 342	2 405	2 462	2 534	2 595
Поправка на форму, %	0	0	0	0	0	0	0
Скорректированная цена, руб./кв.м.	2 233	2 312	2 342	2 405	2 462	2 534	2 595
Наименование показателей	Объект-аналог 8	Объект-аналог 9	Объект-аналог 10	Объект-аналог 11	Объект-аналог 12	Объект-аналог 13	Объект-аналог 14
Площадь, кв. м	651,0	674,0	692,0	700,0	727,0	755,0	775,0
Цена предложения с дополнительными затратами (платежами), руб.	4 231 500	4 381 000	4 498 000	4 550 000	4 725 500	4 907 500	5 037 500
Поправка на дополнительные платежи (затраты), руб.	-1 460 000	-1 460 000	-1 460 000	-1 460 000	-1 460 000	-1 460 000	-1 460 000
Скорректированная цена, руб.	2 771 500	2 921 000	3 038 000	3 090 000	3 265 500	3 447 500	3 577 500
Удельная цена без учёта дополнительных затрат (платежей), руб./кв. м	4 257	4 334	4 390	4 414	4 492	4 566	4 616
Поправка на условия рынка (в части скидки к ценам предложений), %	-19	-19	-19	-19	-19	-19	-19
Скорректированная цена, руб./кв.м.	3 448	3 511	3 556	3 575	3 639	3 698	3 739
Поправка на разрешенное использование, %	0	0	0	0	0	0	0
Скорректированная цена предложения, руб./кв. м	3 448	3 511	3 556	3 575	3 639	3 698	3 739
Поправка на площадь, %	-23	-23	-23	-23	-23	-23	-23
Скорректированная цена, руб./кв.м.	2 655	2 703	2 738	2 753	2 802	2 847	2 879
Поправка на форму, %	0	0	0	0	0	0	0
Скорректированная цена, руб./кв.м.	2 655	2 703	2 738	2 753	2 802	2 847	2 879
минимальное значение	2 233						
максимальное значение	2 879						
среднее значение между минимальным и максимальным	2 556						
стандартное отклонение	211						
вариация (отношение СКО к среднему значению)	8%						
отклонение min и max значения от среднего	13%						

Источник: 1. Расчеты оценщика.

Расчет стоимости объекта путем обоснованного обобщения скорректированных цен аналогов (согласование скорректированных значений единиц сравнения или полученных на их основе показателей стоимости объекта оценки) - согласование результатов корректировки

В соответствии с пп.5 п. 9 ФСО V: «Согласование проводится с учетом положений пункта 3 настоящего федерального стандарта оценки. При этом оценщик может обоснованно выбрать в качестве результата сравнительного подхода показатель стоимости, полученный на основе одного аналога или одной единицы сравнения, либо отказаться от применения показателя, полученного на основе какого-либо аналога или единицы сравнения».

В соответствии с п. 3 ФСО V: «При применении нескольких подходов и методов оценщик использует процедуру согласования их результатов. В случае существенных расхождений результатов подходов и методов оценки оценщик анализирует возможные причины расхождений, устанавливает подходы и методы, позволяющие получить наиболее достоверные результаты с учетом факторов, указанных в пункте 2 настоящего федерального стандарта оценки. Не следует применять среднюю арифметическую величину или иные математические правила взвешивания в случае существенных расхождений промежуточных результатов методов и подходов оценки без такого анализа. В результате анализа оценщик может обоснованно выбрать один из полученных результатов, полученных при использовании методов и подходов, для определения итоговой стоимости объекта оценки».

В соответствии с п. 2 ФСО V: «В процессе оценки оценщик рассматривает возможность применения всех подходов к оценке, в том числе для подтверждения выводов, полученных при применении других подходов. При выборе подходов и методов оценки оценщику необходимо учитывать специфику объекта оценки, цели оценки, вид стоимости, достаточность и достоверность исходной информации, допущения и ограничения оценки. Ни один из подходов и методов оценки не является универсальным, применимым во всех случаях оценки. В то же время оценщик может использовать один подход и метод оценки, если применение данного подхода и метода оценки приводит к наиболее достоверному результату оценки с учетом доступной информации, допущений и ограничений проводимой оценки».

Ввиду того, что скорректированные значения единиц сравнения показывают следующее:

- вариация (отношение СКО к среднему значению) составляет 8%;

- отклонение минимального и максимального значения от среднего значения составляет 13%. что по данным [https://www.consultant.ru/document/cons\\_doc\\_LAW\\_19671/1f8829844bd77b6f5cbe57cf035af7da0d22ef3c/?ysclid=la9iia63ty581606548](https://www.consultant.ru/document/cons_doc_LAW_19671/1f8829844bd77b6f5cbe57cf035af7da0d22ef3c/?ysclid=la9iia63ty581606548) является допустимым

то оценщик принял решение для согласования результатов и формирования итогового значения стоимости использовать скорректированные значения единиц сравнения для всех объектов-аналогов.

В общем случае согласование результатов оценки и формирование итогового значения стоимости единицы сравнения возможно с использованием двух алгоритмов:

- расчет средневзвешенного значения, путем введения весовых коэффициентов;
- расчет стоимости путем расчета среднего значения и оценка статистической погрешности.

В настоящем отчете расчет удельной стоимости оцениваемых объектов, полученной на основе использования сравнительного (рыночного) подхода, проводился на основе алгоритма расчета средневзвешенного значения, путем введения весовых коэффициентов.

*Расчет средневзвешенной стоимости, путем введения весовых коэффициентов.*

Веса каждому из объектов-аналогов придаются в зависимости от степени отклонения скорректированной удельной цены от первоначальной. Формула для расчета удельного веса объекта-аналога имеет вид:

$$D = \frac{Q - q}{Q} * \left( \frac{1}{n - 1} \right),$$

где:

$D$  - удельный вес объекта-аналога;

$Q$  - суммарное отклонение по всем объектам-аналогам;

$q$  - отклонение по данному объекту-аналогу;

$n$  - количество объектов-аналогов.

Результаты расчета средневзвешенной величины удельной стоимости, путем введения весовых коэффициентов, представлены в табл. 55, 56.

**Таблица 55.**

**Результаты расчета средневзвешенной величины удельной стоимости для объекта оценки с кадастровым номером 50:21:0060403:5497**

Наименование показателей	Объект-аналог 1	Объект-аналог 2	Объект-аналог 3	Объект-аналог 4	Объект-аналог 5	Объект-аналог 6	Объект-аналог 7
Удельная цена без учёта дополнительных затрат (платежей), руб./кв. м	3 580	3 708	3 756	3 855	3 948	4 063	4 160
Скорректированная удельная цена предложения, руб./кв. м	396	410	416	426	437	449	460
Отклонение по объекту-аналогу, руб./кв. м.	3 184	3 298	3 340	3 429	3 511	3 614	3 700
Суммарное отклонение, руб./кв. м	51 710						
Веса	0,0722	0,072	0,072	0,0718	0,0717	0,0715	0,0714
Скорректированная удельная цена предложения, с учетом веса, руб./кв. м	29	30	30	31	31	32	33
Наименование показателей	Объект-аналог 8	Объект-аналог 9	Объект-аналог 10	Объект-аналог 11	Объект-аналог 12	Объект-аналог 13	Объект-аналог 14
Удельная цена без учёта дополнительных затрат (платежей), руб./кв. м	4 257	4 334	4 390	4 414	4 492	4 566	4 616
Скорректированная удельная цена предложения, руб./кв. м	470	479	486	488	497	505	510
Отклонение по объекту-аналогу, руб./кв. м.	3 787	3 855	3 904	3 926	3 995	4 061	4 106
Суммарное отклонение, руб./кв. м							
Веса	0,0713	0,0712	0,0711	0,0711	0,071	0,0709	0,0708
Скорректированная удельная цена предложения, с учетом веса, руб./кв. м	34	34	35	35	35	36	36
Средневзвешенная удельная стоимость, с учетом округлений руб./кв. м	460						

Источник: 1. Расчеты оценщика.



Таблица 56.

**Результаты расчета средневзвешенной величины удельной стоимости для объекта оценки с кадастровым номером 50:21:0060403:5499**

Наименование показателей	Объект-аналог 1	Объект-аналог 2	Объект-аналог 3	Объект-аналог 4	Объект-аналог 5	Объект-аналог 6	Объект-аналог 7
Удельная цена без учёта дополнительных затрат (платежей), руб./кв. м	3 580	3 708	3 756	3 855	3 948	4 063	4 160
Скорректированная удельная цена предложения, руб./кв. м	2 233	2 312	2 342	2 405	2 462	2 534	2 595
Отклонение по объекту-аналогу, руб./кв. м.	1 347	1 396	1 414	1 450	1 486	1 529	1 565
Суммарное отклонение, руб./кв. м	21 879						
Веса	0,0722	0,0720	0,0720	0,0718	0,0717	0,0715	0,0714
Скорректированная удельная цена предложения, с учетом веса, руб./кв. м	161	166	169	173	177	181	185
Наименование показателей	Объект-аналог 8	Объект-аналог 9	Объект-аналог 10	Объект-аналог 11	Объект-аналог 12	Объект-аналог 13	Объект-аналог 14
Удельная цена без учёта дополнительных затрат (платежей), руб./кв. м	4 257	4 334	4 390	4 414	4 492	4 566	4 616
Скорректированная удельная цена предложения, руб./кв. м	2 655	2 703	2 738	2 753	2 802	2 847	2 879
Отклонение по объекту-аналогу, руб./кв. м.	1 602	1 631	1 652	1 661	1 690	1 719	1 737
Суммарное отклонение, руб./кв. м							
Веса	0,0713	0,0712	0,0711	0,0711	0,0710	0,0709	0,0708
Скорректированная удельная цена предложения, с учетом веса, руб./кв. м	189	192	195	196	199	202	204
Средневзвешенная удельная стоимость, с учетом округлений руб./кв. м	2 590						

Источник: 1. Расчеты оценщика.

**Расчет стоимости объекта (объектов) оценки**

Стоимость объекта (объектов) оценки, полученная на основе сравнительного (рыночного) подхода, определялась на основе зависимости следующего вида:

$$C_{об.} = S_{общ.} * C_{уд.},$$

где:

$S_{общ.}$  – площадь земельного участка, используемая для расчетов, кв. м;

$C_{уд.}$  – удельная стоимость, руб./кв. м.

Результаты расчета стоимости оцениваемых земельных участков, полученной на основе использования сравнительного (рыночного) подхода, с учетом округлений, представлены в табл. 57.

Таблица 57.

**Результаты расчета стоимости оцениваемых земельных участков, полученной на основе использования сравнительного (рыночного) подхода, с учетом округлений**

№ п/п	Кадастровый (или условный) номер	Площадь по документам, кв. м	Площадь, используемая для расчетов, кв. м	Удельная стоимость, руб./кв. м	Стоимость, руб.
1	50:21:0060403:5497	6 390 +/- 28	6 390	460	2 939 000
2	50:21:0060403:5499	3 989 +/- 22	3 989	2 590	10 332 000
<b>Итого</b>					<b>13 271 000</b>

Источник: 1. Расчеты оценщика.

### 6.3. Расчет стоимости объекта (объектов) оценки доходным подходом

При проведении настоящей оценки доходный подход для определения стоимости объекта (объектов) оценки не применялся (обоснован отказ). Обоснование отказа от применения доходного подхода к оценке объекта (объектов) оценки представлено в разделе 6.1 настоящего отчета.

### 6.4. Согласование результатов оценки

Ввиду того, что в настоящем отчете был использован только один подход к оценке – сравнительный (рыночный), то в качестве итоговой величины справедливой стоимости объекта (объектов) оценки целесообразно считать результат, полученный в рамках использованного этого подхода.

**Таким образом, основываясь на результате проведенного анализа и выполненных расчетов можно заключить, что итоговая величина справедливой стоимости объектов недвижимости – земельных участков, входящих в состав активов Закрытого паевого инвестиционного фонда недвижимости «Сельскохозяйственный» под управлением Общества с ограниченной ответственностью Управляющая компания «Резерв Эссет Менеджмент», по состоянию на дату оценки, с учетом принятых допущений и округлений, составляет:**

**13 271 000 руб.,**

В том числе:

№ п/п	Кадастровый номер	Площадь, кв. м	Категория земель	Разрешенное использование	Итоговая величина стоимости, руб.
1	50:21:0060403:5497	6 390 +/- 28	земли населенных пунктов	малозэтажное строительство, в том числе блокированные жилые дома (таунхаусы)	2 939 000
2	50:21:0060403:5499	3 989 +/- 22	земли населенных пунктов	малозэтажное строительство, в том числе блокированные жилые дома (таунхаусы)	10 332 000

*Примечание: стоимость объектов оценки указана без учета налогов, которые могут быть исчислены на дату оценки (в соответствии с п. 1.4. Указания Банка России № 3758-У от 25 августа 2015 года).*

**РАЗДЕЛ VII. ВЫВОДЫ**

Итоговая величина справедливой стоимости объектов недвижимости – земельных участков, входящих в состав активов Закрытого паевого инвестиционного фонда недвижимости «Сельскохозяйственный» под управлением Общества с ограниченной ответственностью Управляющая компания «Резерв Эссет Менеджмент», по состоянию на дату оценки, с учетом принятых допущений и округлений, составляет:

**13 271 000**

*(Тринадцать миллионов двести семьдесят одна тысяча) рублей,*

В том числе:

№ п/п	Кадастровый номер	Площадь, кв. м	Категория земель	Разрешенное использование	Итоговая величина стоимости, руб.
1	50:21:0060403:5497	6 390 +/- 28	земли населенных пунктов	малозэтажное строительство, в том числе блокированные жилые дома (таунхаусы)	2 939 000
2	50:21:0060403:5499	3 989 +/- 22	земли населенных пунктов	малозэтажное строительство, в том числе блокированные жилые дома (таунхаусы)	10 332 000

Примечание: стоимость объектов оценки указана без учета налогов, которые могут быть исчислены на дату оценки (в соответствии с п. 1.4. Указания Банка России № 3758-У от 25 августа 2015 года).

Оценщик

И.А. Чужмаков

Генеральный директор

Р.С. Луценко



**РАЗДЕЛ VIII. ПЕРЕЧЕНЬ ЛИТЕРАТУРЫ И ИНЫХ ИСТОЧНИКОВ ДАННЫХ****1. Нормативные документы**

1. Конституция РФ.
2. Гражданский кодекс РФ.
3. Налоговый кодекс Российской Федерации.
4. Федеральный закон Российской Федерации «Об оценочной деятельности в Российской Федерации» от 29 июля 1998 г., № 135-ФЗ (последняя редакция).
5. Федеральный стандарт оценки «Структура федеральных стандартов оценки и основные понятия, используемые в федеральных стандартах оценки (ФСО I)», утвержденный приказом Минэкономразвития России № 200 от 14 апреля 2022 г. «Об утверждении федеральных стандартов оценки и о внесении изменений в некоторые приказы Минэкономразвития России о федеральных стандартах оценки».
6. Федеральный стандарт оценки «Виды стоимости (ФСО II)», утвержденный приказом Минэкономразвития России № 200 от 14 апреля 2022 г. «Об утверждении федеральных стандартов оценки и о внесении изменений в некоторые приказы Минэкономразвития России о федеральных стандартах оценки».
7. Федеральный стандарт оценки «Процесс оценки (ФСО III)», утвержденный приказом Минэкономразвития России № 200 от 14 апреля 2022 г. «Об утверждении федеральных стандартов оценки и о внесении изменений в некоторые приказы Минэкономразвития России о федеральных стандартах оценки».
8. Федеральный стандарт оценки «Задание на оценку (ФСО IV)», утвержденный приказом Минэкономразвития России № 200 от 14 апреля 2022 г. «Об утверждении федеральных стандартов оценки и о внесении изменений в некоторые приказы Минэкономразвития России о федеральных стандартах оценки».
9. Федеральный стандарт оценки «Подходы и методы оценки (ФСО V)», утвержденный приказом Минэкономразвития России № 200 от 14 апреля 2022 г. «Об утверждении федеральных стандартов оценки и о внесении изменений в некоторые приказы Минэкономразвития России о федеральных стандартах оценки».
10. Федеральный стандарт оценки «Отчет об оценке (ФСО VI)», утвержденный приказом Минэкономразвития России № 200 от 14 апреля 2022 г. «Об утверждении федеральных стандартов оценки и о внесении изменений в некоторые приказы Минэкономразвития России о федеральных стандартах оценки».
11. Федеральный стандарт оценки «Оценка недвижимости (ФСО № 7)» (утвержденный приказом Минэкономразвития России от 25 сентября 2014 г. № 611).
12. Стандарты и правила оценочной деятельности, утвержденные саморегулируемой организацией оценщиков.
13. Международный стандарт финансовой отчетности (IFRS) 13 «Оценка справедливой стоимости».
14. Указания Банка России № 3758-У от 25 августа 2015 года.

**2. Справочная литература**

1. Справочник оценщика недвижимости - 2020. Земельные участки. Часть 1. Территориальные характеристики и корректирующие коэффициенты на локальное местоположение. Под редакцией Лейфера Л.А., Нижний Новгород, 2020 год.
2. Справочник оценщика недвижимости - 2020. Земельные участки. Часть 2. Физические характеристики объекта. Характеристики, отражающие функциональное назначение объекта. Передаваемые имущественные права. Скидки на торг. Коэффициенты капитализации. Полная версия. Под редакцией Лейфера Л.А., Нижний Новгород, 2020 год.
3. «Справочник оценщика недвижимости - 2022. Земельные участки. Часть 1. Территориальные характеристики и корректирующие коэффициенты на локальное местоположение. Полная версия. Под редакцией Лейфера Л.А.», Нижний Новгород, 2022 год.
4. «Справочник оценщика недвижимости - 2022. Земельные участки. Часть 2. Физические характеристики объекта. Характеристики, отражающие функциональное назначение объекта. Передаваемые имущественные права. Скидки на торг. Коэффициенты капитализации. Полная версия. Под редакцией Лейфера Л.А.», Нижний Новгород, 2022 год.
5. Справочник расчетных данных для оценки и консалтинга СРД № 31, 2022 г., под. ред. канд. техн. наук Е.Е. Яскевича.

**3. Методическая литература**

1. Грибовский С.В. Оценка доходной недвижимости. – СПб.: ПИТЕР, 2001. – 336 с.



2. Оценка объектов недвижимости: теоретические и практические аспекты/Под ред. В.В. Григорьева. - М.: ИНФРА-М, 1997. Учебное пособие. Одобрено и рекомендовано к изданию учебно-методическим советом Госкомимущества РФ.
3. Оценка недвижимости: Учебник/Под ред. А.Г. Грязновой, М.А. Федотовой – М.: Финансы и статистика, 2002.
4. Оценка рыночной стоимости недвижимости: Учебное и практическое пособие/Под ред. В.Н. Зарубина, В.М. Рутгайзера. – М.: Дело, 1998.
5. Тарасевич Е.И. Оценка недвижимости. СПб.: СПбГТУ, 1997. – 442 с.
6. Фридман Д., Ордуей Н. Анализ и оценка приносящей доход недвижимости: Пер. с англ. – М.: Дело Лтд, 1995. – 461 с.
7. Харисон Генри С. Оценка недвижимости: Пер. с англ. – М.: РИО Мособлупрполиграфиздата, 1994. – 231 с.
8. Финансовый менеджмент. Теория и практика: под редакцией Е.С. Стояновой – М., издательство «Перспектива», 2000. – 655 с.
9. Асват Дамодаран. Инвестиционная оценка. Инструменты и методы оценки любых активов. 4-е издание. Москва, 2007. – 1323 с.

## **ПРИЛОЖЕНИЕ 1**


### **ОБЪЕКТЫ АНАЛИЗА И ОБЪЕКТЫ-АНАЛОГИ ДЛЯ РАСЧЕТА СТОИМОСТИ ОБЪЕКТА (ОБЪЕКТОВ) ОЦЕНКИ СРАВНИТЕЛЬНЫМ (РЫНОЧНЫМ) ПОДХОДОМ**

1. <https://www.asterra.ru/projects/orlov/items/8589/>

Земельный участок №338 7,08 сот. в Орлов за 4 602 000 Р

Орлов **О проекте** Местоположение Генплан и цены Панорама Документы Фото

Главная / Проекты / Орлов / Земельный участок №338



**Земельный участок 7,08 сот. в Орлов**  
**4 602 000 Р**  
 650 000 Р / сот.

**Ипотека**  
 от 16 812 Р в месяц  
 ВЫБРАТЬ ПРОГРАММУ

**Рассрочка**  
 383 500 Р в месяц

**Оплата наличными**  
 4 602 000 Р

Купить в ипотеку **скидка 8,2%**

В избранное Скачать PDF

### Характеристики

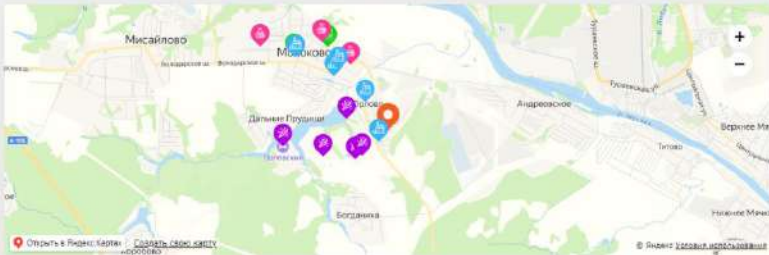
Земельный участок №338 7,08 сот. в Орлов за 4 602 000 Р

Орлов **О проекте** Местоположение Генплан и цены Панорама Документы Фото

### Характеристики

Номер	338	Каширское, 12 км
Площадь участка	7,08 сот.	Электричество
Ближайшее метро	Домодедовская, 15 мин.	Газ
Кадастровый номер	50:21:0060403.9373	Вода
		Канализация

### Местоположение



### Заявка на просмотр


2. <https://www.asterra.ru/projects/orlov/items/8590/>

Земельный участок №339 7.09 сот. в Орлов за 4 608 500 Р

Акции Жирная О компании Галерея Фотока Встреча Сотрудничество Тендеры Контакты Избранное

**Орлов** **О проекте** Местоположение Генплан и цены Панорама Документы Фото

Главная / Проекты / Орлов / Земельный участок №339



**Земельный участок 7.09 сот. в Орлов**

**4 608 500 Р**

420 000 Р / сот.

**Ипотека**  
от 16 842 Р в месяц  
ВЫБРАТЬ ПРОГРАММУ

**Рассрочка**  
384 042 Р в месяц

**Оплата наличными**  
4 608 500 Р

Купить в ипотеку **Скидка 8.2%**

В избранное Скачать PDF

### Характеристики

Земельный участок №339 7.09 сот. в Орлов за 4 608 500 Р

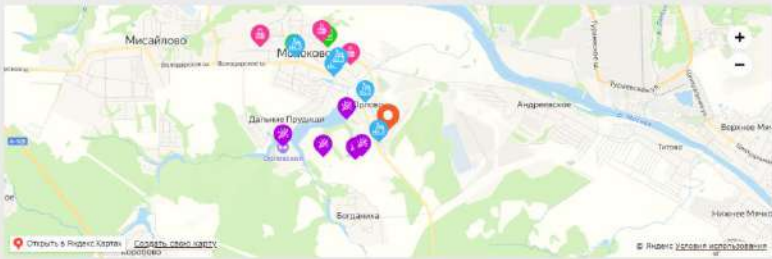
Акции Жирная О компании Галерея Фотока Встреча Сотрудничество Тендеры Контакты Избранное

**Орлов** **О проекте** Местоположение Генплан и цены Панорама Документы Фото

### Характеристики

Номер участка	339	Каширское, 12 км
Площадь участка	7.09 сот.	Электричество
Ближайшее метро	Домодедовская, 15 мин.	Газ
Кадастровый номер	50:21:0060303:9372	Вода
		Канализация

### Местоположение



### Заявка на просмотр



3. <https://www.asterra.ru/projects/orlov/items/8592/>

Земельный участок №341 6.09 сот. в Орлов за 3 958 500 Р

Акции Жирная О компании Галерея Фотока Встреча Сотрудничество Тендеры Контакты Избранное

Орлов **О проекте** Местоположение Генплан и цены Панорама Документы Фото

Главная / Проекты / Орлов / Земельный участок №341

**Земельный участок 6.09 сот. в Орлов**

**3 958 500 Р**  
620 000 Р / сот.

**Ипотека**  
от 13 809 Р в месяц  
ВЫБРАТЬ ПРОГРАММУ

**Рассрочка**  
329 875 Р в месяц

**Оплата наличными**  
3 958 500 Р

Купить в ипотеку **Скидка 8.2%**

В избранное Скачать PDF

### Характеристики

Земельный участок №341 6.09 сот. в Орлов за 3 958 500 Р

Акции Жирная О компании Галерея Фотока Встреча Сотрудничество Тендеры Контакты Избранное

Орлов **О проекте** Местоположение Генплан и цены Панорама Документы Фото

### Характеристики

Номер	341	Каширское, 12 км
Площадь участка	6.09 сот.	Электричество
Ближайшее метро	Домодедовская, 15 мин.	Газ
Кадастровый номер	50:21:0060403:0371	Вода
		Канализация

### Местоположение

Мисайлово Мшаково Андреевское Титово Верхнее Мшаково

Дачное Прудовице Богданово

Открыть в Яндекс.Картах | Скачать карту

### Заявка на просмотр


4. <https://www.asterra.ru/projects/orlov/items/8595/>

Земельный участок №344 6.07 сот. в Орлов за 3 945 500 Р

Акции Жирная О компании Галерея Фотока Встреча Сотрудничество Тендеры Контакты избранное

**Орлов** **О проекте** Местоположение Генплан и цены Панорама Документы Фото

Главная / Проекты / Орлов / Земельный участок №344



**Земельный участок 6.07 сот. в Орлов**

**3 945 500 Р**  
620 000 Р / сот.

**Ипотека**  
от 13 748 Р в месяц  
ВЫБРАТЬ ПРОГРАММУ

**Рассрочка**  
328 792 Р в месяц

**Оплата наличными**  
3 945 500 Р

Купить в ипотеку **Скидка 8.2%**

В избранное Скачать PDF

### Характеристики

Земельный участок №344 6.07 сот. в Орлов за 3 945 500 Р

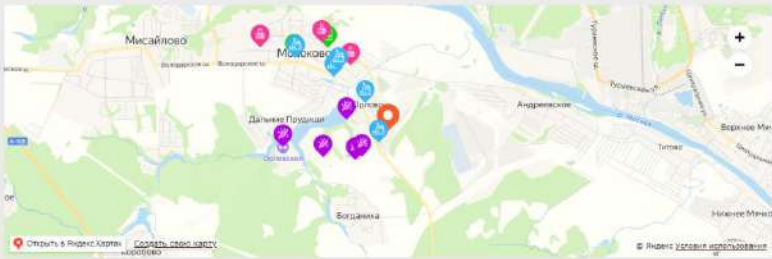
Акции Жирная О компании Галерея Фотока Встреча Сотрудничество Тендеры Контакты избранное

**Орлов** **О проекте** Местоположение Генплан и цены Панорама Документы Фото

### Характеристики

Номер участка	344	Каширское, 12 км
Площадь участка	6.07 сот.	Электричество
Ближайшее метро	Домодедовская, 15 мин.	Газ
Кадастровый номер	50:21:0060303:9377	Вода
		Канализация

### Местоположение



Заявка на просмотр


5. <https://www.asterra.ru/projects/orlov/items/8598/>

Земельный участок №347 5.72 сот. в Орлов за 3 718 000 Р

Акции Журнал О компании Галерея Фотока Встреча Сотрудничество Тендеры Контакты Избранное

Орлов **О проекте** Местоположение Генплан и цены Панорама Документы Фото

Главная / Проекты / Орлов / Земельный участок №347



Земельный участок 5.72 сот.  
в Орлов

**3 718 000 Р**  
650 000 Р / сот.

**Ипотека**  
от 12 686 Р в месяц  
ВЫБРАТЬ ПРОГРАММУ

**Рассрочка**  
309 833 Р в месяц

**Оплата наличными**  
3 718 000 Р

Купить в ипотеку **скидка 8.2%**

В избранное Скачать PDF

### Характеристики

Земельный участок №347 5.72 сот. в Орлов за 3 718 000 Р

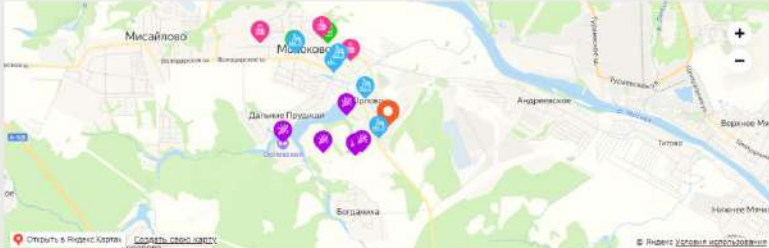
Акции Журнал О компании Галерея Фотока Встреча Сотрудничество Тендеры Контакты Избранное

Орлов **О проекте** Местоположение Генплан и цены Панорама Документы Фото

### Характеристики

Номер	347	Каширское, 12 км
Площадь участка	5.72 сот.	Электричество
Ближайшее метро	Домодедовская, 15 мин.	Газ
Кадастровый номер	50:21:0060403:0368	Вода
		Канализация

### Местоположение



Заявка на просмотр

6. <https://www.asterra.ru/projects/orlov/items/8599/>

Земельный участок №348 5 сот. в Орлов за 3 250 000 P

Орлов **О проекте** Местоположение Генплан и цены Панорама Документы Фото

Земельный участок 5.00 сот. в Орлов

**3 250 000 P**  
650 000 P / сот.

**Ипотека**  
от 10 502 P в месяц  
ВЫБРАТЬ ПРОГРАММУ

**Рассрочка**  
270 833 P в месяц

**Оплата наличными**  
3 250 000 P

Купить в ипотеку **Скидка 8.2%**

В избранное Скачать PDF

### Характеристики

Земельный участок №348 5 сот. в Орлов за 3 250 000 P

Орлов **О проекте** Местоположение Генплан и цены Панорама Документы Фото

### Характеристики

Номер	348	Каширское, 12 км
Площадь участка	5.00 сот.	Электричество
Ближайшее метро	Домодедовская, 15 мин.	Газ
Кадастровый номер	50:21:0060403:0367	Вода
		Канализация

### Местоположение

Мисайлово, Мисайлово, Дачная Пуштина, Бодякина, Андреевское, Топова, Верхнее Мисайлово, Нижнее Мисайлово

Открыть в Яндекс.Картах

### Заявка на просмотр




7. <https://www.asterra.ru/projects/orlov/items/8600/>

Земельный участок №349 5.67 сот. в Орлов за 3 685 500 Р

Акции Жирная О компании Галерея Фотока Встреча Сотрудничество Тендеры Контакты Избранное

**Орлов** **О проекте** Местоположение Генплан и цены Панорама Документы Фото

Главная / Проекты / Орлов / Земельный участок №349



Земельный участок 5.67 сот. в Орлов за **3 685 500 Р**  
620 000 Р / сот.

**Ипотека**  
от 12 534 Р в месяц  
ВЫБРАТЬ ПРОГРАММУ

**Рассрочка**  
307 125 Р в месяц

**Оплата наличными**  
3 685 500 Р

Купить в ипотеку **снизит 8.2%**

В избранное Скачать PDF

### Характеристики

Земельный участок №349 5.67 сот. в Орлов за 3 685 500 Р

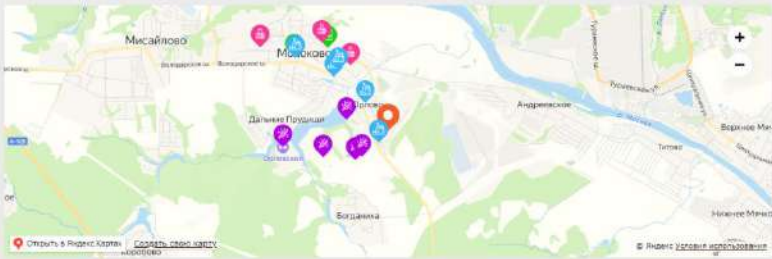
Акции Жирная О компании Галерея Фотока Встреча Сотрудничество Тендеры Контакты Избранное

**Орлов** **О проекте** Местоположение Генплан и цены Панорама Документы Фото

### Характеристики

Номер	349	Каширское, 12 км
Площадь участка	5.67 сот.	Электричество
Ближайшее метро	Домодедовская, 15 мин.	Газ
Кадастровый номер	50:21:0060303:9379	Вода
		Канализация

### Местоположение



Заявка на просмотр


8. <https://www.asterra.ru/projects/orlov/items/8601/>

Земельный участок №350 5.99 сот. в Орлов за 3 893 500 Р

Акции Жирная О компании Галерея Фотока Встреча Сотрудничество Тендеры Контакты Избранное

**Орлов** **О проекте** Местоположение Генплан и цены Панорама Документы Фото

Главная / Проекты / Орлов / Земельный участок №350



Земельный участок 5.99 сот. в Орлов за **3 893 500 Р**  
420 000 Р / сот.

**Ипотека**  
от 13 505 Р в месяц  
ВЫБРАТЬ ПРОГРАММУ

**Рассрочка**  
324 458 Р в месяц

**Оплата наличными**  
3 893 500 Р

Купить в ипотеку **Скидка 8.2%**

В избранное Скачать PDF

### Характеристики

Земельный участок №350 5.99 сот. в Орлов за 3 893 500 Р

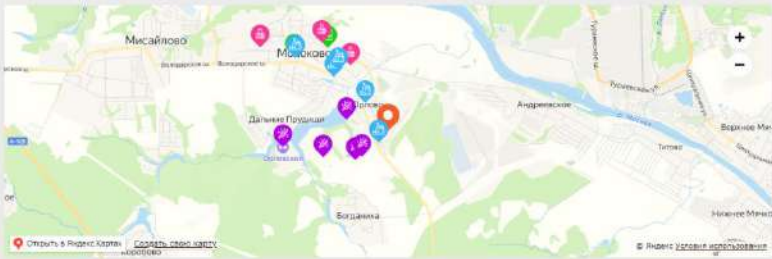
Акции Жирная О компании Галерея Фотока Встреча Сотрудничество Тендеры Контакты Избранное

**Орлов** **О проекте** Местоположение Генплан и цены Панорама Документы Фото

### Характеристики

Номер	350	Каширское, 12 км
Площадь участка	5.99 сот.	Электричество
Ближайшее метро	Домодедовская, 15 мин.	Газ
Кадастровый номер	50:21:0060303:0380	Вода
		Канализация

### Местоположение



Заявка на просмотр

9. <https://www.asterra.ru/projects/orlov/items/8602/>

Земельный участок №351 5.55 сот. в Орлов за 3 607 500 Р

Орлов **О проекте** Местоположение Генплан и цены Панорама Документы Фото

Главная / Проекты / Орлов / Земельный участок №351

**Земельный участок 5.55 сот. в Орлов**

**3 607 500 Р**  
620 000 Р / сот.

**Ипотека**  
от 12 170 Р в месяц  
ВЫБРАТЬ ПРОГРАММУ

**Рассрочка**  
300 625 Р в месяц

**Оплата наличными**  
3 607 500 Р

Купить в ипотеку **Скидка 8.2%**

В избранное Скачать PDF

### Характеристики

Земельный участок №351 5.55 сот. в Орлов за 3 607 500 Р

Орлов **О проекте** Местоположение Генплан и цены Панорама Документы Фото

### Характеристики

Номер	351	Каширское, 12 км
Площадь участка	5.55 сот.	Электричество
Ближайшее метро	Домодедовская, 15 мин.	Газ
Кадастровый номер	50:21:0060403:0366	Вода
		Канализация

### Местоположение

Мисайлово, Мисайлово, Дачная Пуштина, Бодякина, Андреевское, Топова, Верхнее Мисайлово, Нижнее Мисайлово

Открыть в Яндекс.Карте Создать свою карту

### Заявка на просмотр

10. <https://www.asterra.ru/projects/orlov/items/8603/>

Земельный участок №352 5.26 сот. в Орлов за 3 419 000 Р

Орлов **О проекте** Местоположение Генплан и цены Панорама Документы Фото

Земельный участок 5.26 сот. в Орлов

**3 419 000 Р**  
620 000 Р / сот.

**Ипотека**  
от 11 291 Р в месяц  
ВЫБРАТЬ ПРОГРАММУ

**Рассрочка**  
284 917 Р в месяц

**Оплата наличными**  
3 419 000 Р

Купить в ипотеку **Скидка 8.2%**

В избранное Скачать PDF

### Характеристики

Земельный участок №352 5.26 сот. в Орлов за 3 419 000 Р

Орлов **О проекте** Местоположение Генплан и цены Панорама Документы Фото

### Характеристики

Номер	352	Каширское, 12 км
Площадь участка	5.26 сот.	Электричество
Ближайшее метро	Давыдовская, 15 мин.	Газ
Кадастровый номер	50:21:0060402:0365	Вода
		Канализация

### Местоположение

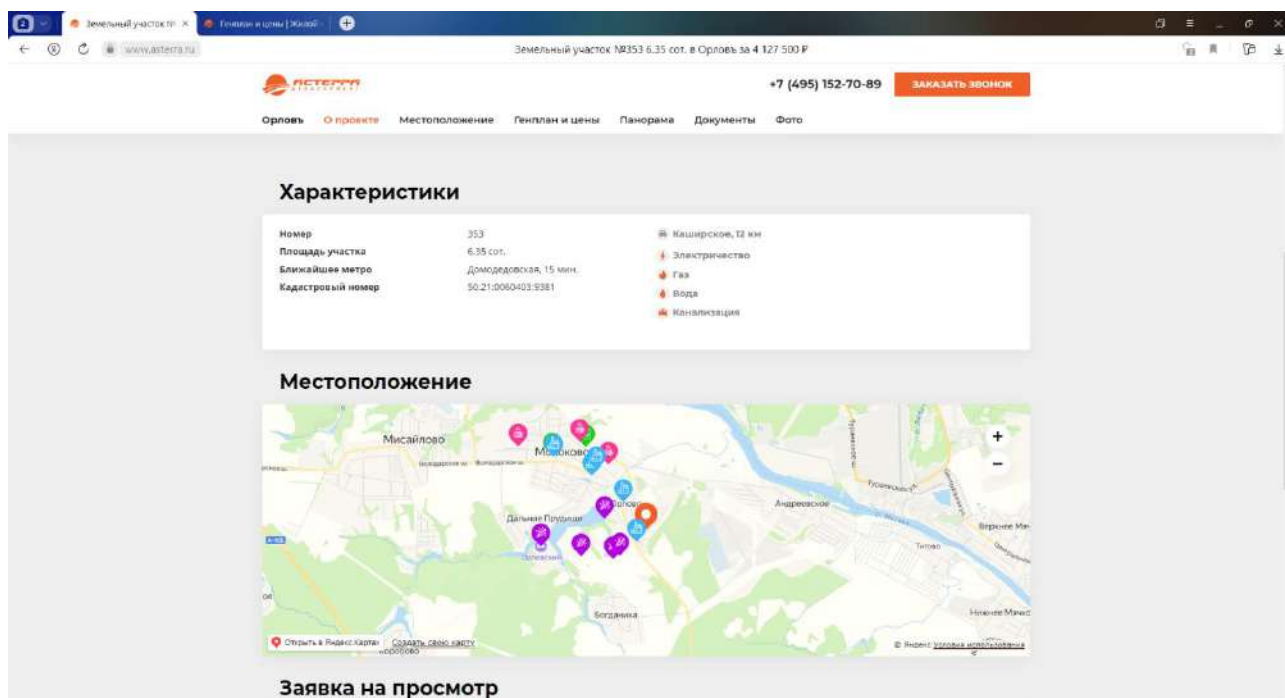
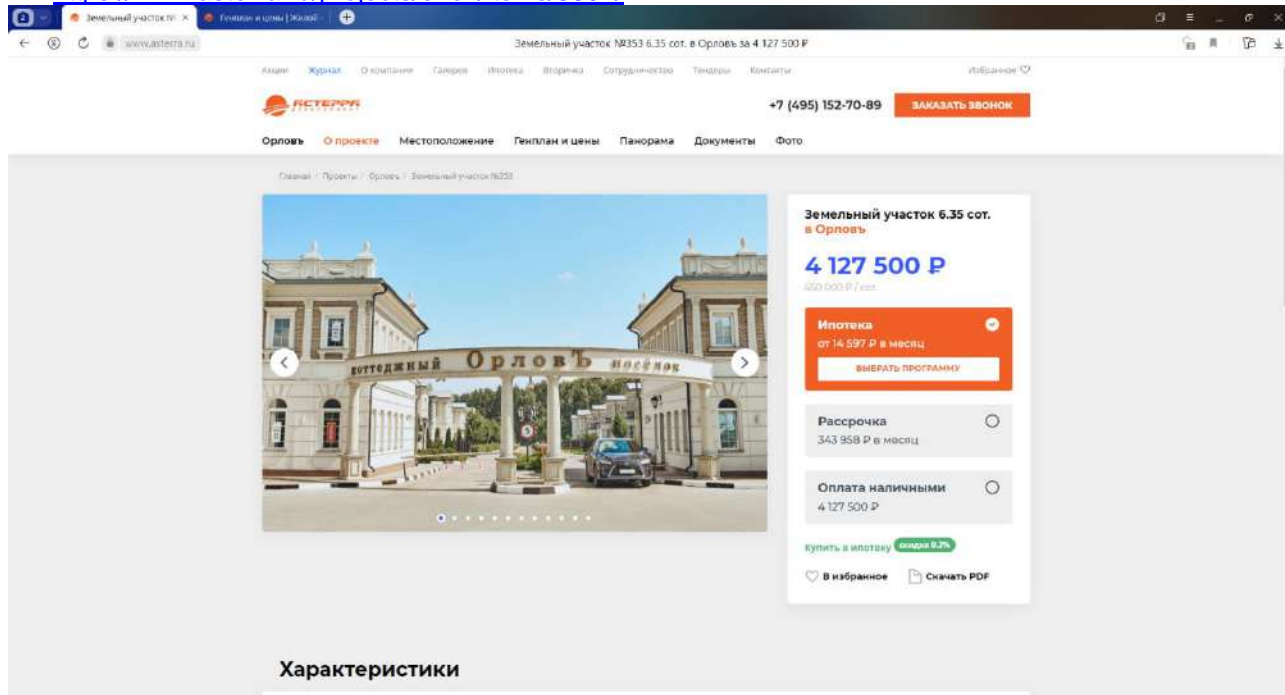
Мисайлово Мисаково Давыдовская Андреевское Титово Верхнее Мисаково Нижнее Мисаково Богданово

Строить в Яндексе Картах | Скачать 3D-визуализацию участка

### Заявка на просмотр



11. <https://www.asterra.ru/projects/orlov/items/8604/>



12. <https://www.asterra.ru/projects/orlov/items/8605/>

Земельный участок №354 6.57 сот. в Орлов за 4 270 500 Р

Орлов **О проекте** Местоположение Генплан и цены Панорама Документы Фото

Главная / Проекты / Орлов / Земельный участок №354

**Земельный участок 6.57 сот. в Орлов**

**4 270 500 Р**  
620 000 Р / сот.

**Ипотека**  
от 15 265 Р в месяц  
ВЫБРАТЬ ПРОГРАММУ

**Рассрочка**  
355 875 Р в месяц

**Оплата наличными**  
4 270 500 Р

Купить в ипотеку **Скидка 8.2%**

В избранное Скачать PDF

### Характеристики

Земельный участок №354 6.57 сот. в Орлов за 4 270 500 Р

Орлов **О проекте** Местоположение Генплан и цены Панорама Документы Фото

### Характеристики

Номер	354	Каширское, 12 км
Площадь участка	6.57 сот.	Электричество
Ближайшее метро	Домодедовская, 15 мин.	Газ
Кадастровый номер	50:21:0060403:0382	Вода
		Канализация

### Местоположение

Заявка на просмотр


13. <https://www.asterra.ru/projects/orlov/items/8606/>

Земельный участок №355 6.92 сот. в Орлов за 4 498 000 Р

Акции Жирная О компании Галерея Фотока Встреча Сотрудничество Тендеры Контакты Избранное

**Орлов** **О проекте** Местоположение Генплан и цены Панорама Документы Фото

Главная / Проекты / Орлов / Земельный участок №355



Земельный участок 6.92 сот. в Орлов за **4 498 000 Р**  
420 000 Р / сот.

**Ипотека**  
от 16 327 Р в месяц  
ВЫБРАТЬ ПРОГРАММУ

**Рассрочка**  
374 833 Р в месяц

**Оплата наличными**  
4 498 000 Р

Купить в ипотеку **Скидка 8.2%**

В избранное Скачать PDF

### Характеристики

Земельный участок №355 6.92 сот. в Орлов за 4 498 000 Р

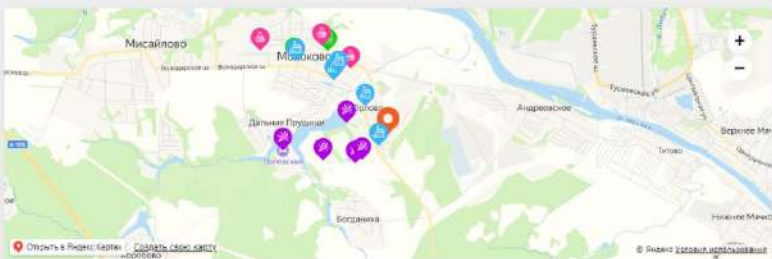
Акции Жирная О компании Галерея Фотока Встреча Сотрудничество Тендеры Контакты Избранное

**Орлов** **О проекте** Местоположение Генплан и цены Панорама Документы Фото

### Характеристики

Номер	355	Каширское, 12 км
Площадь участка	6.92 сот.	Электричество
Ближайшее метро	Домодедовская, 15 мин.	Газ
Кадастровый номер	50:21:0060403:9364	Вода
		Канализация

### Местоположение



### Заявка на просмотр


14. <https://www.asterra.ru/projects/orlov/items/8607/>

Земельный участок №356 6.93 сот. в Орлов за 4 504 500 Р

Акции Жирная О компании Галерея Фотока Встреча Сотрудничество Тендеры Контакты Избранное

**Орлов** **О проекте** Местоположение Генплан и цены Панорама Документы Фото

Главная / Проекты / Орлов / Земельный участок №356



Земельный участок 6.93 сот. в Орлов за **4 504 500 Р**  
450 000 Р / сот.

**Ипотека**  
от 16 357 Р в месяц  
ВЫБРАТЬ ПРОГРАММУ

**Рассрочка**  
375 375 Р в месяц

**Оплата наличными**  
4 504 500 Р

Купить в ипотеку **снизит 8.2%**

В избранное Скачать PDF

### Характеристики

Земельный участок №356 6.93 сот. в Орлов за 4 504 500 Р

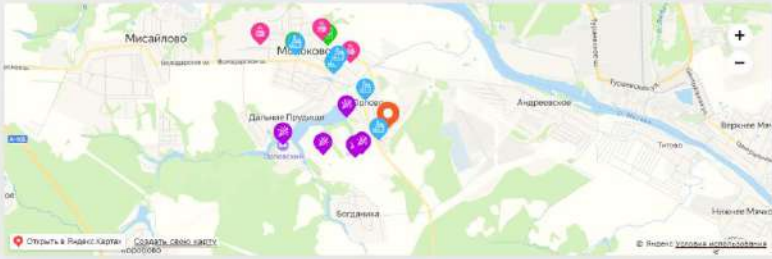
Акции Жирная О компании Галерея Фотока Встреча Сотрудничество Тендеры Контакты Избранное

**Орлов** **О проекте** Местоположение Генплан и цены Панорама Документы Фото

### Характеристики

Номер	356	Каширское, 12 км
Площадь участка	6.93 сот.	Электричество
Ближайшее метро	Домодедовская, 15 мин.	Газ
Кадастровый номер	50:21:0060403:0397	Вода
		Канализация

### Местоположение



### Заявка на просмотр




15. <https://www.asterra.ru/projects/orlov/items/8608/>

Земельный участок №357 7 сот. в Орлов за 4 550 000 Р

Акции Жирная О компании Галерея Фотока Встреча Сотрудничество Тендеры Контакты Избранное

**Орлов** **О проекте** Местоположение Генплан и цены Панорама Документы Фото

Главная / Проекты / Орлов / Земельный участок №357



**Земельный участок 7.00 сот. в Орлов**

**4 550 000 Р**  
650 000 Р / сот.

**Ипотека**  
от 16 569 Р в месяц  
ВЫБРАТЬ ПРОГРАММУ

**Рассрочка**  
379 167 Р в месяц

**Оплата наличными**  
4 550 000 Р

Купить в ипотеку **Скидка 8.2%**

В избранное Скачать PDF

### Характеристики

Земельный участок №357 7 сот. в Орлов за 4 550 000 Р

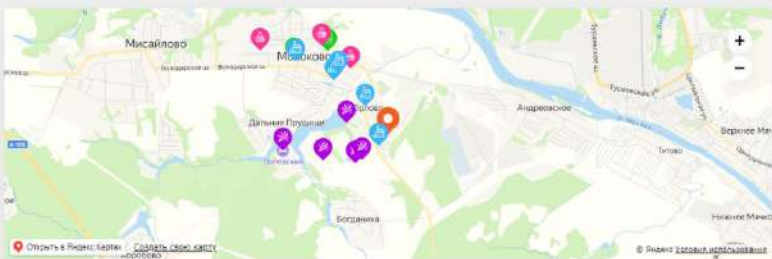
Акции Жирная О компании Галерея Фотока Встреча Сотрудничество Тендеры Контакты Избранное

**Орлов** **О проекте** Местоположение Генплан и цены Панорама Документы Фото

### Характеристики

Номер	357	Каширское, 12 км
Площадь участка	7,00 сот.	Электричество
Ближайшее метро	Домодедовская, 15 мин.	Газ
Кадастровый номер	50:21:0060403.9383	Вода
		Канализация

### Местоположение



### Заявка на просмотр

16. <https://www.asterra.ru/projects/orlov/items/8609/>

Земельный участок №356 6.03 сот. в Орлов за 3 919 500 Р

Орлов **О проекте** Местоположение Генплан и цены Панорама Документы Фото

Земельный участок 6.03 сот. в Орлов

**3 919 500 Р**  
620 000 Р / сот.

**Ипотека**  
от 13 627 Р в месяц  
ВЫБРАТЬ ПРОГРАММУ

**Рассрочка**  
326 625 Р в месяц

**Оплата наличными**  
3 919 500 Р

Купить в ипотеку **Скидка 8.2%**

В избранное Скачать PDF

### Характеристики

Земельный участок №356 6.03 сот. в Орлов за 3 919 500 Р

Орлов **О проекте** Местоположение Генплан и цены Панорама Документы Фото

### Характеристики

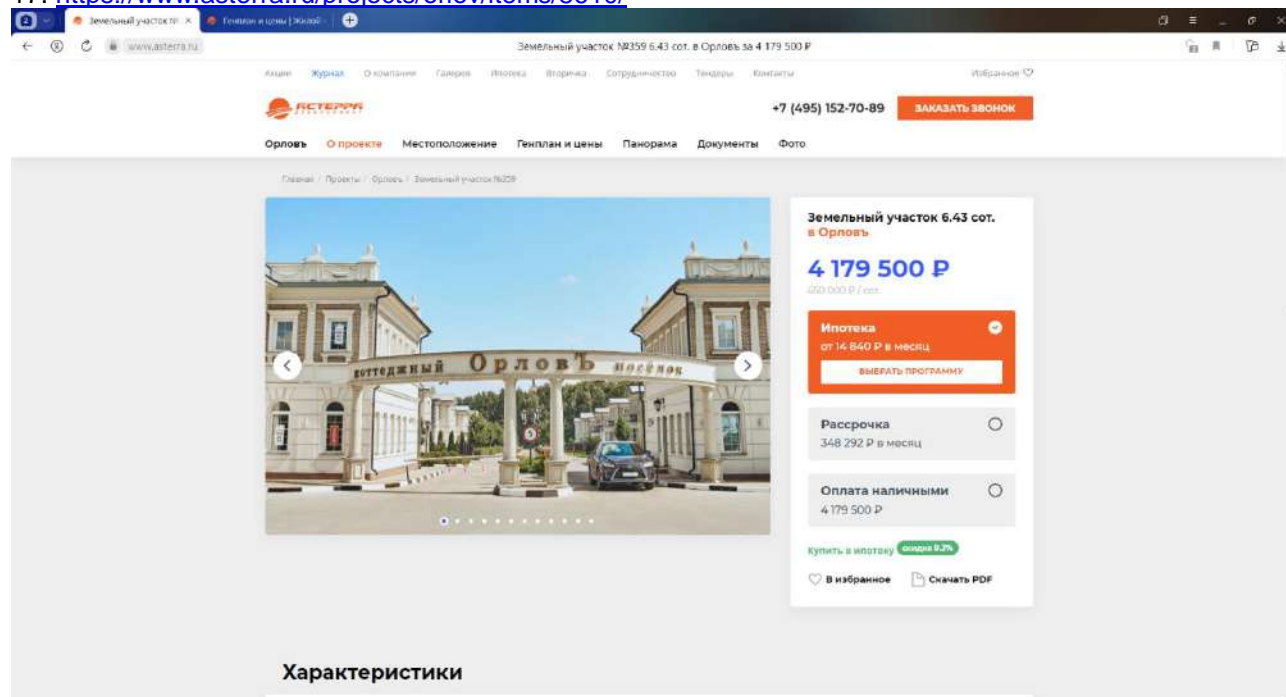
Номер	356	Каширское, 12 км
Площадь участка	6.03 сот.	Электричество
Ближайшее метро	Давыдовская, 15 мин.	Газ
Кадастровый номер	50:21:0060403:0396	Вода
		Канализация

### Местоположение

Мисайлово Мисаково Давыдовская Богданово Андреевское Титово Верхнее Мисаково Нижнее Мисаково

Строить в Яндексе Картах | Скачать карту Яндекс.Карт

### Заявка на просмотр

17. <https://www.asterra.ru/projects/orlov/items/8610/>


Земельный участок №2359 6.43 сот. в Орлов за 4 179 500 Р

Орлов **О проекте** Местоположение Генплан и цены Панорама Документы Фото

Земельный участок 6.43 сот. в Орлов

**4 179 500 Р**

420 000 Р / сот.

**Ипотека**  
от 14 840 Р в месяц  
ВЫБРАТЬ ПРОГРАММУ

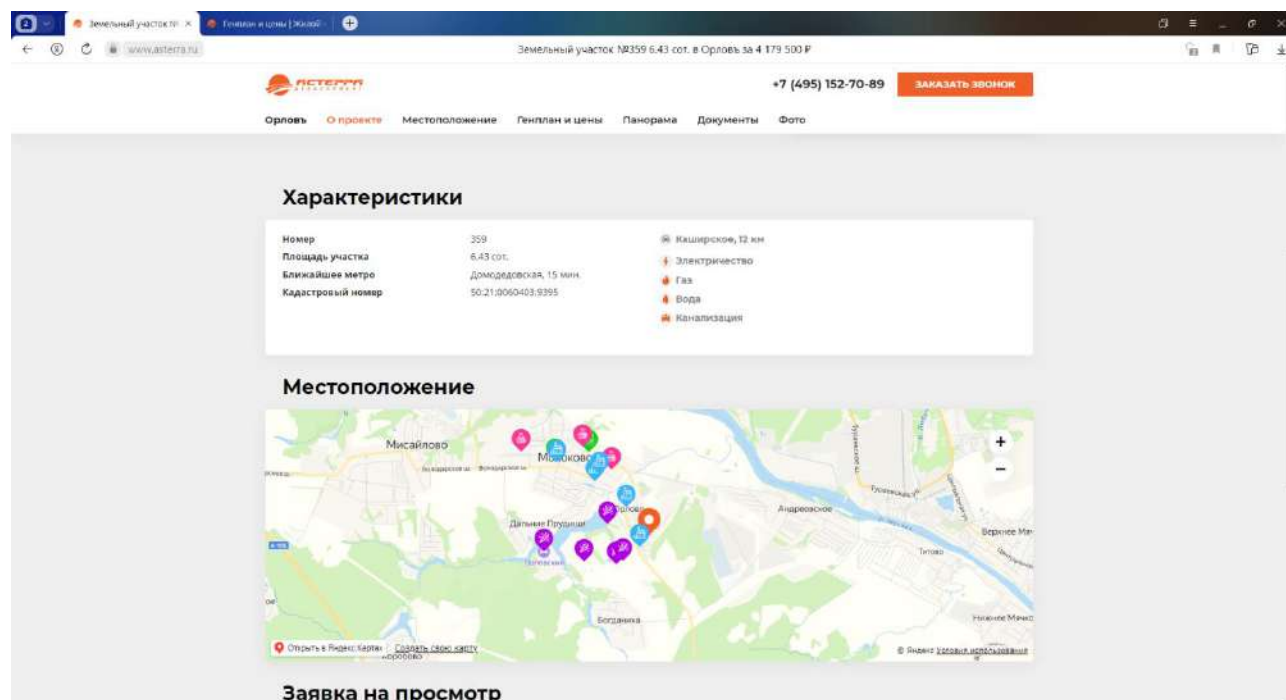
**Рассрочка**  
348 292 Р в месяц

**Оплата наличными**  
4 179 500 Р

Купить в ипотеку **Скидка 8.2%**

В избранное Скачать PDF

### Характеристики



Земельный участок №2359 6.43 сот. в Орлов за 4 179 500 Р

Орлов **О проекте** Местоположение Генплан и цены Панорама Документы Фото

### Характеристики

Номер	359	Каширское, 12 км
Площадь участка	6.43 сот.	Электричество
Ближайшее метро	Домодедовская, 15 мин.	Газ
Кадастровый номер	50:21:0060403.9395	Вода
		Канализация

### Местоположение

Заявка на просмотр

18. <https://www.asterra.ru/projects/orlov/items/8611/>

Земельный участок №360 7.19 сот. в Орлов за 4 673 500 Р

Акции Жирная О компании Галерея Фотока Встреча Сотрудничество Тендеры Контакты Избранное

Орлов **О проекте** Местоположение Генплан и цены Панорама Документы Фото

Главная / Проекты / Орлов / Земельный участок №360

**Земельный участок 7.19 сот. в Орлов**

**4 673 500 Р**

420 000 Р / сот.

**Ипотека**  
от 17 146 Р в месяц  
ВЫБРАТЬ ПРОГРАММУ

**Рассрочка**  
389 458 Р в месяц

**Оплата наличными**  
4 673 500 Р

Купить в ипотеку **Скидка 8.2%**

В избранное Скачать PDF

### Характеристики

Земельный участок №360 7.19 сот. в Орлов за 4 673 500 Р

Акции Жирная О компании Галерея Фотока Встреча Сотрудничество Тендеры Контакты Избранное

Орлов **О проекте** Местоположение Генплан и цены Панорама Документы Фото

### Характеристики

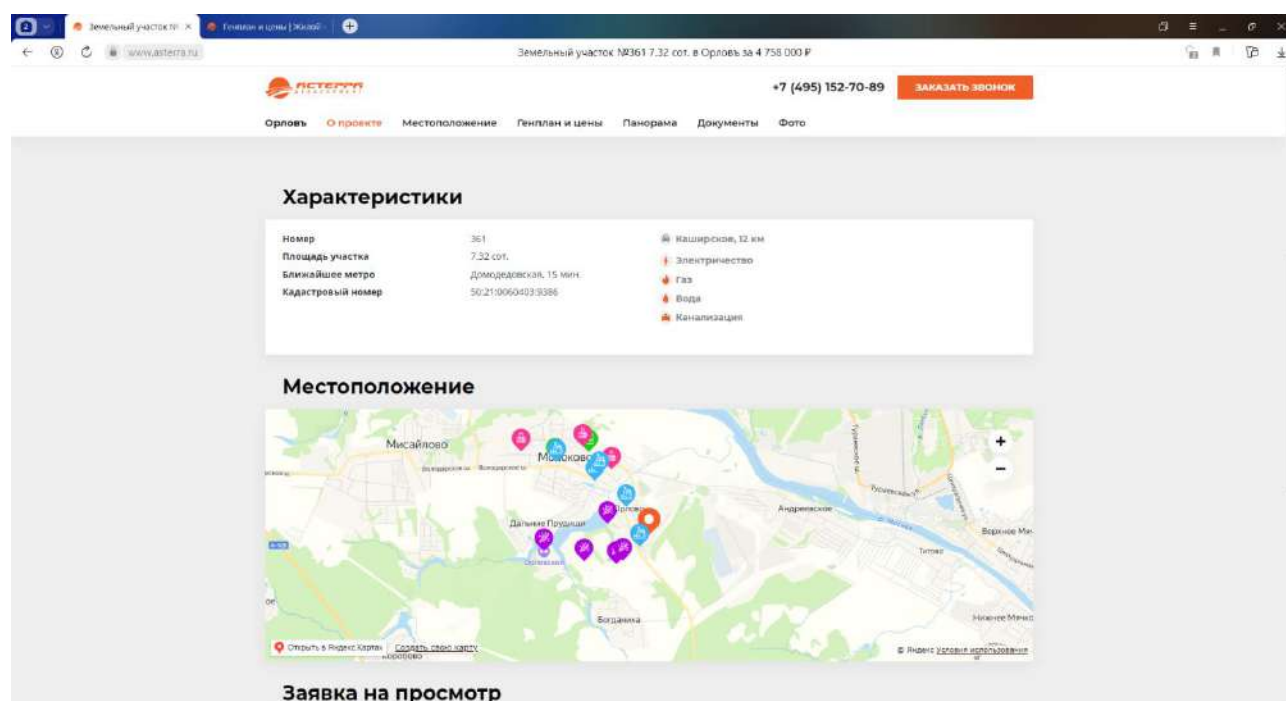
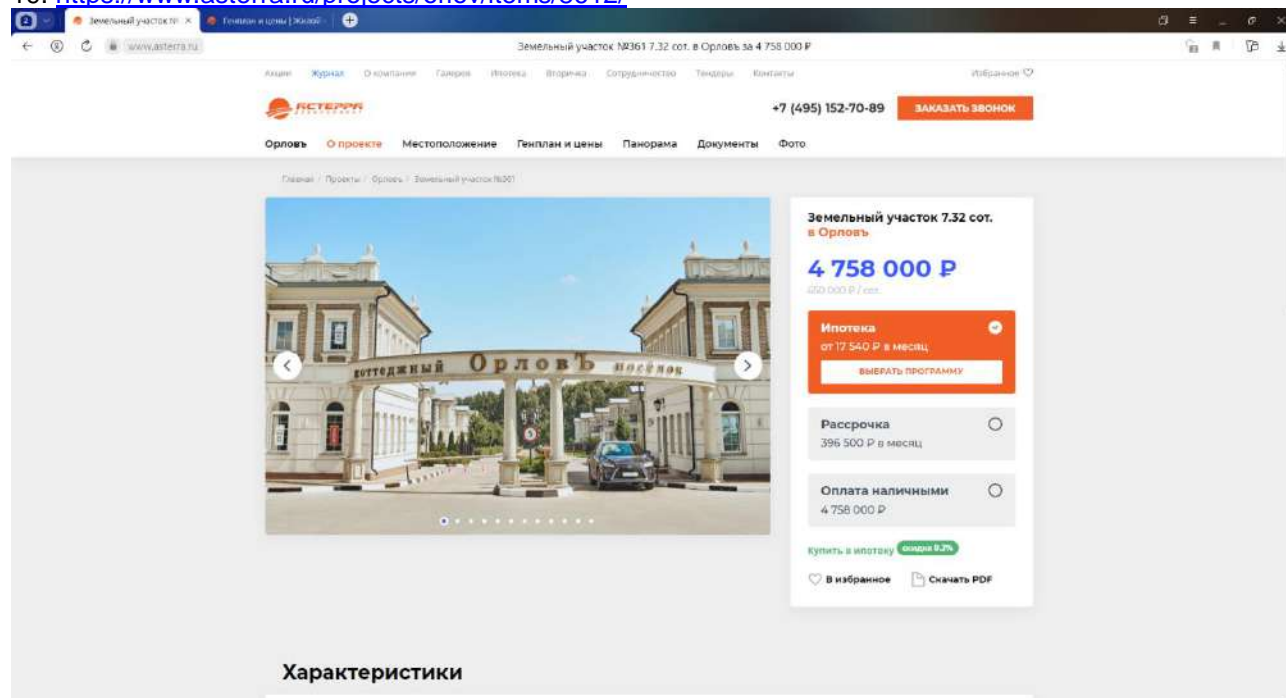
Номер	360	Каширское, 12 км
Площадь участка	7.19 сот.	Электричество
Ближайшее метро	Домодедовская, 15 мин.	Газ
Кадастровый номер	50:21:0060403.9384	Вода
		Канализация

### Местоположение

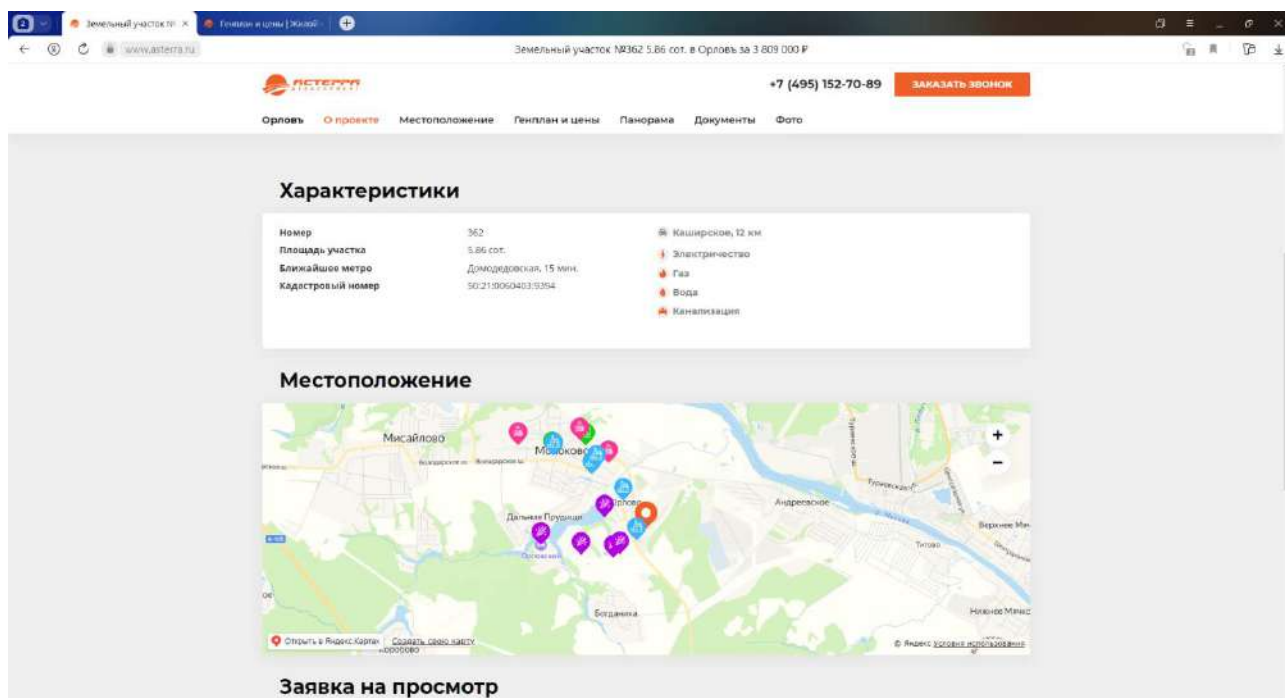
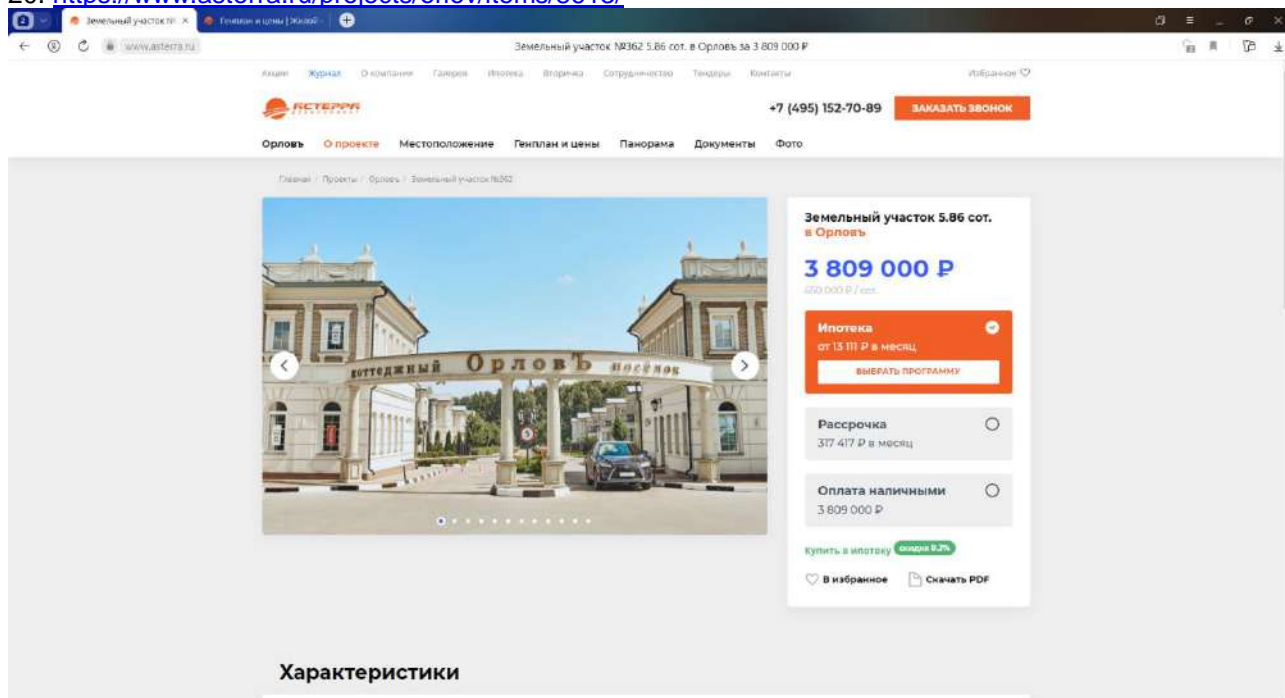
### Заявка на просмотр



19. <https://www.asterra.ru/projects/orlov/items/8612/>



20. <https://www.asterra.ru/projects/orlov/items/8613/>



21. <https://www.asterra.ru/projects/orlov/items/8615/>


Земельный участок №364 7.3 сот. в Орловь за 4 745 000 Р

Акции Жирная О компании Галерея Фотока Встреча Сотрудничество Тендеры Контакты избранное

**ASTERRA** +7 (495) 152-70-89 [ЗАКАЗАТЬ ЗВОНОК](#)

Орловь **О проекте** Местоположение Генплан и цены Панорама Документы Фото

Главная / Проекты / Орловь / Земельный участок №364



Земельный участок 7.30 сот. в Орловь

**4 745 000 Р**  
620 000 Р / сот.

**Ипотека**  
от 17 480 Р в месяц  
[ВЫБРАТЬ ПРОГРАММУ](#)

**Рассрочка**  
395 417 Р в месяц

**Оплата наличными**  
4 745 000 Р

Купить в ипотеку **снизит 8.2%**

[В избранное](#) [Скачать PDF](#)

### Характеристики

Земельный участок №364 7.3 сот. в Орловь за 4 745 000 Р

Акции Жирная О компании Галерея Фотока Встреча Сотрудничество Тендеры Контакты избранное

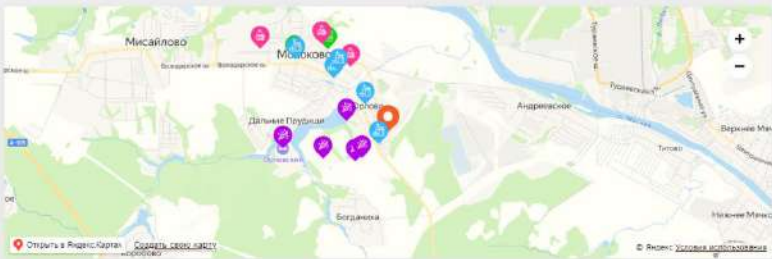
**ASTERRA** +7 (495) 152-70-89 [ЗАКАЗАТЬ ЗВОНОК](#)

Орловь **О проекте** Местоположение Генплан и цены Панорама Документы Фото

### Характеристики

Номер	364	Каширское, 12 км
Площадь участка	7.30 сот.	Электричество
Ближайшее метро	Домодедовская, 15 мин.	Газ
Кадастровый номер	50:21:0060403:0387	Вода
		Канализация

### Местоположение



Заявка на просмотр

22. <https://www.asterra.ru/projects/orlov/items/8616/>

Земельный участок №365 6.74 сот. в Орлов за 4 381 000 Р

Акции Журнал О компании Галерея Фотогалерея Вторичка Сотрудничество Тендеры Контакты Избранное

**Орлов** **О проекте** Местоположение Генплан и цены Панорама Документы Фото

Главная / Проекты / Орлов / Земельный участок №365

**Земельный участок 6.74 сот. в Орлов**

**4 381 000 Р**

420 000 Р / сот.

**Ипотека**  
от 15 781 Р в месяц  
ВЫБРАТЬ ПРОГРАММУ

**Рассрочка**  
365 083 Р в месяц

**Оплата наличными**  
4 381 000 Р

Купить в ипотеку **Скидка 8.2%**

В избранное Скачать PDF

### Характеристики

Земельный участок №365 6.74 сот. в Орлов за 4 381 000 Р

Акции Журнал О компании Галерея Фотогалерея Вторичка Сотрудничество Тендеры Контакты Избранное

**Орлов** **О проекте** Местоположение Генплан и цены Панорама Документы Фото

### Характеристики

Номер	365	Каширское, 12 км
Площадь участка	6.74 сот.	Электричество
Ближайшее метро	Домодедовская, 15 мин.	Газ
Кадастровый номер	50:21:0060403:9388	Вода
		Канализация

### Местоположение

### Заявка на просмотр




23. <https://www.asterra.ru/projects/orlov/items/8617/>

Земельный участок №366 6.24 сот. в Орлов за 4 056 000 Р

Акции Жирная О компании Галерея Фотока Встреча Сотрудничество Тендеры Контакты Избранное

**Орлов** **О проекте** Местоположение Генплан и цены Панорама Документы Фото

Главная / Проекты / Орлов / Земельный участок №366



**Земельный участок 6.24 сот. в Орлов**

**4 056 000 Р**  
650 000 Р / сот.

**Ипотека**  
от 14 264 Р в месяц  
ВЫБРАТЬ ПРОГРАММУ

**Рассрочка**  
338 000 Р в месяц

**Оплата наличными**  
4 056 000 Р

Купить в ипотеку **Скидка 8.2%**

В избранное Скачать PDF

### Характеристики

Земельный участок №366 6.24 сот. в Орлов за 4 056 000 Р

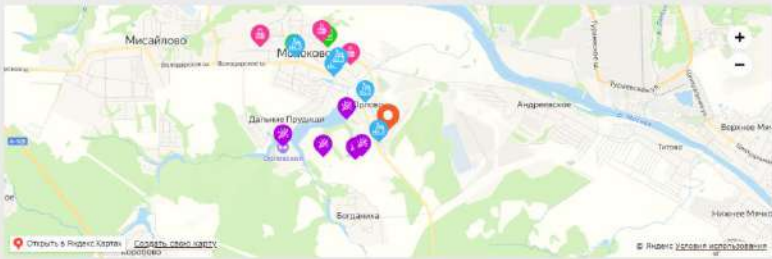
Акции Жирная О компании Галерея Фотока Встреча Сотрудничество Тендеры Контакты Избранное

**Орлов** **О проекте** Местоположение Генплан и цены Панорама Документы Фото

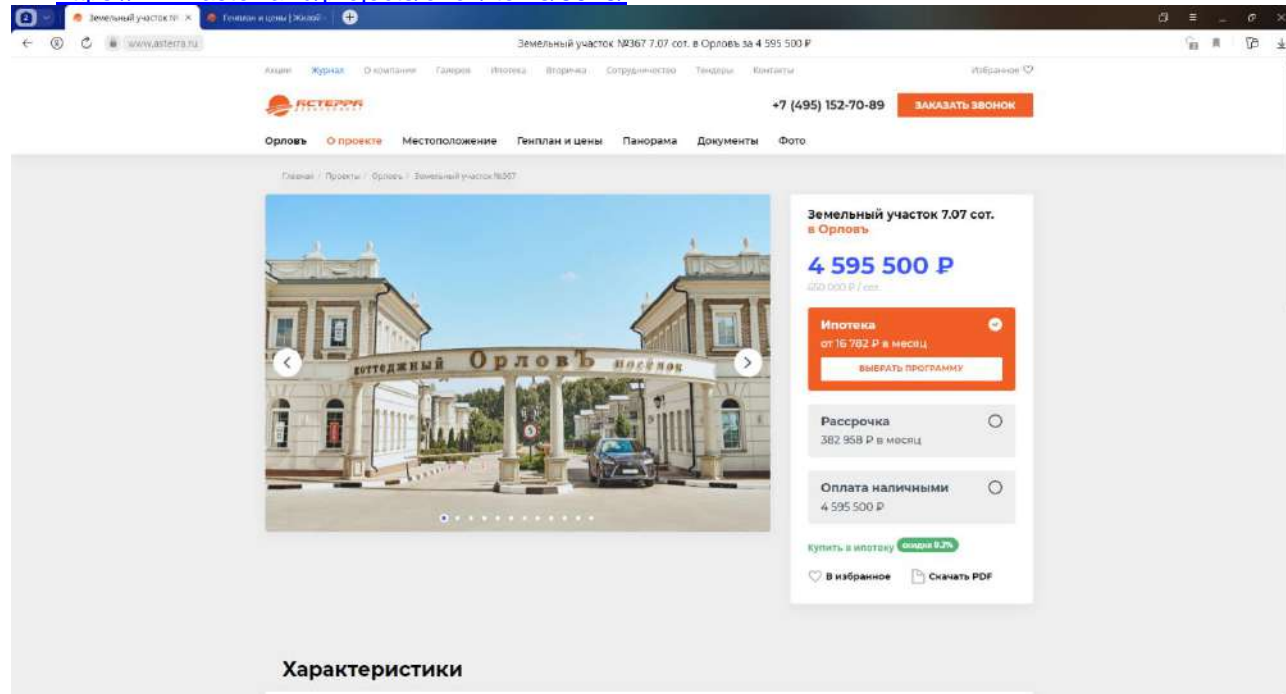
### Характеристики

Номер	366	Каширское, 12 км
Площадь участка	6.24 сот.	Электричество
Ближайшее метро	Домодедовская, 15 мин.	Газ
Кадастровый номер	50:21:0060303:0392	Вода
		Канализация

### Местоположение



Заявка на просмотр

24. <https://www.asterra.ru/projects/orlov/items/8618/>


Земельный участок №367 7.07 сот. в Орлов за 4 595 500 Р

Орлов **О проекте** Местоположение Генплан и цены Панорама Документы Фото

Земельный участок 7.07 сот. в Орлов

**4 595 500 Р**  
620 000 Р / сот.

**Ипотека**  
от 16 782 Р в месяц  
ВЫБРАТЬ ПРОГРАММУ

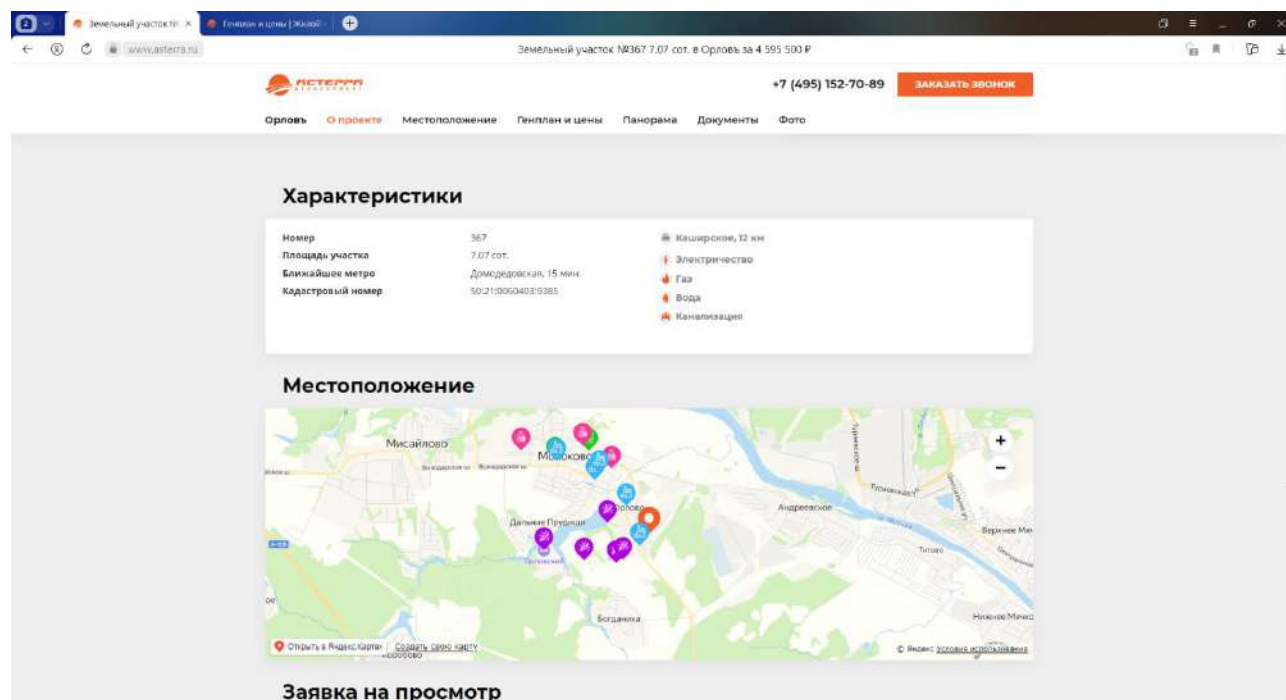
**Рассрочка**  
382 958 Р в месяц

**Оплата наличными**  
4 595 500 Р

Купить в ипотеку **Скидка 8.2%**

В избранное Скачать PDF

### Характеристики



Земельный участок №367 7.07 сот. в Орлов за 4 595 500 Р

Орлов **О проекте** Местоположение Генплан и цены Панорама Документы Фото

### Характеристики

Номер	367	Каширское, 12 км
Площадь участка	7.07 сот.	Электричество
Ближайшее метро	Дмитровская, 15 мин.	Газ
Кадастровый номер	50:21:0060403:0365	Вода
		Канализация

### Местоположение

Мисайлово Мисаково Давыдовское Андреевское Титово Верхнее Мисаково Нижнее Мисаково Богданово

Строить в Яндексе Картах | Скачать 3D-визуализацию участка

### Заявка на просмотр


25. <https://www.asterra.ru/projects/orlov/items/8619/>

Земельный участок №366 6.48 сот. в Орлов за 4 212 000 Р

Акции Жирная О компании Галерея Фотока Встреча Сотрудничество Тендеры Контакты Избранное

**Орлов** **О проекте** Местоположение Генплан и цены Панорама Документы Фото

Главная / Проекты / Орлов / Земельный участок №366



Земельный участок 6.48 сот. в Орлов

**4 212 000 Р**  
420 000 Р / сот.

**Ипотека**  
от 14 992 Р в месяц  
ВЫБРАТЬ ПРОГРАММУ

**Рассрочка**  
351 000 Р в месяц

**Оплата наличными**  
4 212 000 Р

Купить в ипотеку **Скидка 8.2%**

В избранное Скачать PDF

### Характеристики

Земельный участок №366 6.48 сот. в Орлов за 4 212 000 Р

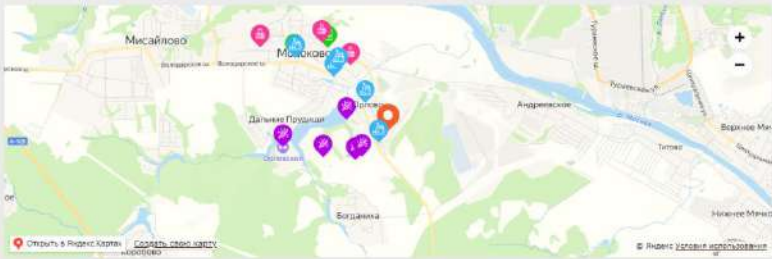
Акции Жирная О компании Галерея Фотока Встреча Сотрудничество Тендеры Контакты Избранное

**Орлов** **О проекте** Местоположение Генплан и цены Панорама Документы Фото

### Характеристики

Номер	366	Каширское, 12 км
Площадь участка	6.48 сот.	Электричество
Ближайшее метро	Домодедовская, 15 мин.	Газ
Кадастровый номер	50:21:0060303:0389	Вода
		Канализация

### Местоположение



Заявка на просмотр

26. <https://www.asterra.ru/projects/orlov/items/8620/>

Земельный участок №369 7.06 сот. в Орлов за 4 589 000 Р

Акции Жирная О компании Галерея Фотока Встреча Сотрудничество Тендеры Контакты избранное

Орлов **О проекте** Местоположение Генплан и цены Панорама Документы Фото

Главная / Проекты / Орлов / Земельный участок №369

Земельный участок 7.06 сот. в Орлов

**4 589 000 Р**

459 000 Р / сот.

**Ипотека**  
от 16 751 Р в месяц  
ВЫБРАТЬ ПРОГРАММУ

**Рассрочка**  
382 417 Р в месяц

**Оплата наличными**  
4 589 000 Р

Купить в ипотеку **9.2%**

В избранное Скачать PDF

### Характеристики

Земельный участок №369 7.06 сот. в Орлов за 4 589 000 Р

Акции Жирная О компании Галерея Фотока Встреча Сотрудничество Тендеры Контакты избранное

Орлов **О проекте** Местоположение Генплан и цены Панорама Документы Фото

### Характеристики

Номер участка	369	Каширское, 12 км
Площадь участка	7.06 сот.	Электричество
Ближайшее метро	Домодедовская, 15 мин.	Газ
Кадастровый номер	50:21:0060303:9374	Вода
		Канализация

### Местоположение

Заявка на просмотр




27. <https://www.asterra.ru/projects/orlov/items/8621/>

Земельный участок №370 7.55 сот. в Орлов за 4 907 500 Р

Акции Жирная О компании Галерея Фотока Встреча Сотрудничество Тендеры Контакты Избранное

**Орлов** **О проекте** Местоположение Генплан и цены Панорама Документы Фото

Главная / Проекты / Орлов / Земельный участок №370



**Земельный участок 7.55 сот. в Орлов**

**4 907 500 Р**  
620 000 Р / сот.

**Ипотека**  
от 18 238 Р в месяц  
ВЫБРАТЬ ПРОГРАММУ

**Рассрочка**  
408 958 Р в месяц

**Оплата наличными**  
4 907 500 Р

Купить в ипотеку **Скидка 8.2%**

В избранное Скачать PDF

### Характеристики

Земельный участок №370 7.55 сот. в Орлов за 4 907 500 Р

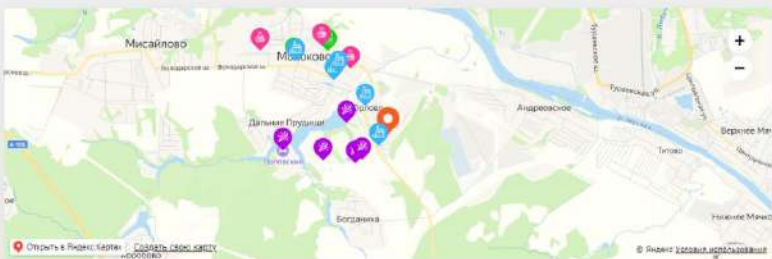
Акции Жирная О компании Галерея Фотока Встреча Сотрудничество Тендеры Контакты Избранное

**Орлов** **О проекте** Местоположение Генплан и цены Панорама Документы Фото

### Характеристики

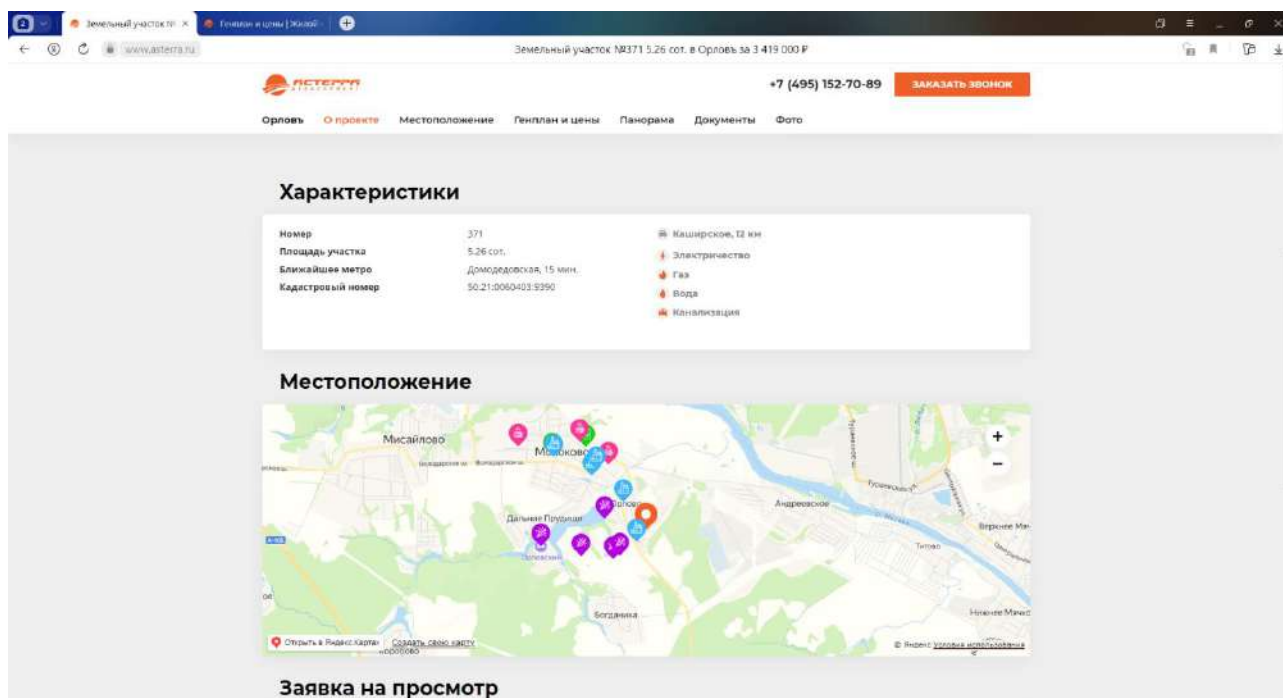
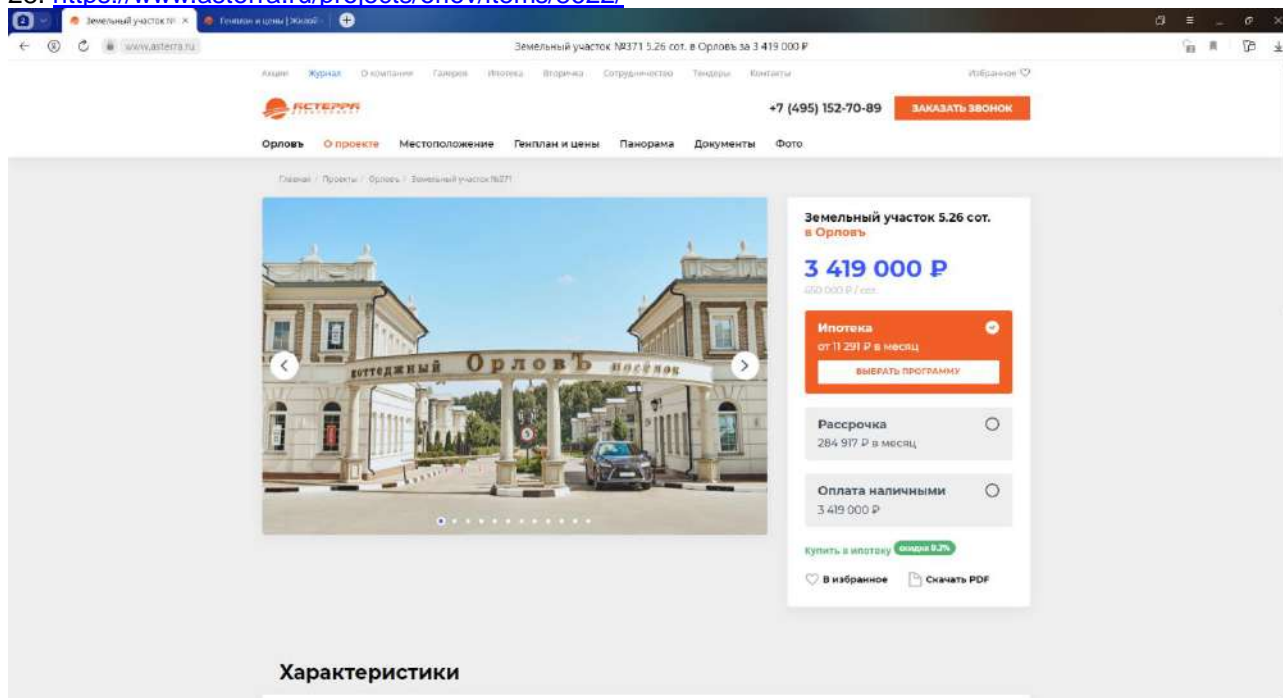
Номер	370	Каширское, 12 км
Площадь участка	7.55 сот.	Электричество
Ближайшее метро	Домодедовская, 15 мин.	Газ
Кадастровый номер	50:21:0060403:9363	Вода
		Канализация

### Местоположение



### Заявка на просмотр

28. <https://www.asterra.ru/projects/orlov/items/8622/>



29. <https://www.asterra.ru/projects/orlov/items/8554/>


Земельный участок №303 7.75 сот. в Орлов за 5 037 500 Р

Акции Жирная О компании Галерея Фотока Встреча Сотрудничество Тендеры Контакты избранное

**АСТЕРА** +7 (495) 152-70-89 [ЗАКАЗАТЬ ЗВОНОК](#)

Орлов **О проекте** Местоположение Генплан и цены Панорама Документы Фото

Главная / Проекты / Орлов / Земельный участок №303



Земельный участок 7.75 сот. в Орлов за **5 037 500 Р**  
620 000 Р / сот.

**Ипотека**  
от 18 845 Р в месяц  
[ВЫБРАТЬ ПРОГРАММУ](#)

**Рассрочка**  
419 792 Р в месяц

**Оплата наличными**  
5 037 500 Р

Купить в ипотеку **снизит 8.2%**

[В избранное](#) [Скачать PDF](#)

### Характеристики

Земельный участок №303 7.75 сот. в Орлов за 5 037 500 Р

Акции Жирная О компании Галерея Фотока Встреча Сотрудничество Тендеры Контакты избранное

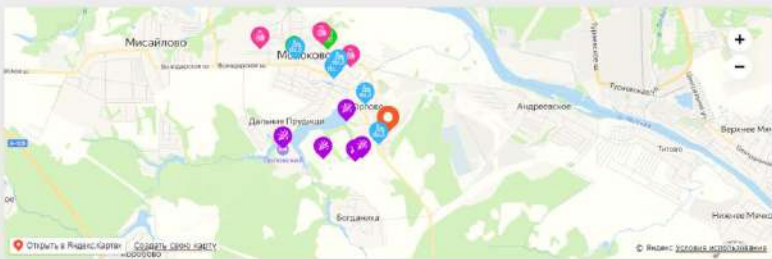
**АСТЕРА** +7 (495) 152-70-89 [ЗАКАЗАТЬ ЗВОНОК](#)

Орлов **О проекте** Местоположение Генплан и цены Панорама Документы Фото

### Характеристики

Номер	303	Каширское, 12 км
Площадь участка	7.75 сот.	Электричество
Ближайшее метро	Дмитровская, 15 мин.	Газ
Кадастровый номер	50:21:0060403:0333	Вода
		Канализация

### Местоположение



Заявка на просмотр


30. <https://www.asterra.ru/projects/orlov/items/8556/>

Земельный участок №305 6.51 сот. в Орлов за 4 231 500 Р

Акции Жирная О компании Галерея Фотока Встреча Сотрудничество Тендеры Контакты Избранное

**Орлов** **О проекте** Местоположение Генплан и цены Панорама Документы Фото

Главная / Проекты / Орлов / Земельный участок №305



Земельный участок 6.51 сот.  
в Орлов

**4 231 500 Р**  
620 000 Р / сот.

**Ипотека**  
от 15 083 Р в месяц  
ВЫБРАТЬ ПРОГРАММУ

**Рассрочка**  
352 625 Р в месяц

**Оплата наличными**  
4 231 500 Р

Купить в ипотеку **Скидка 8.2%**

В избранное Скачать PDF

### Характеристики

Земельный участок №305 6.51 сот. в Орлов за 4 231 500 Р

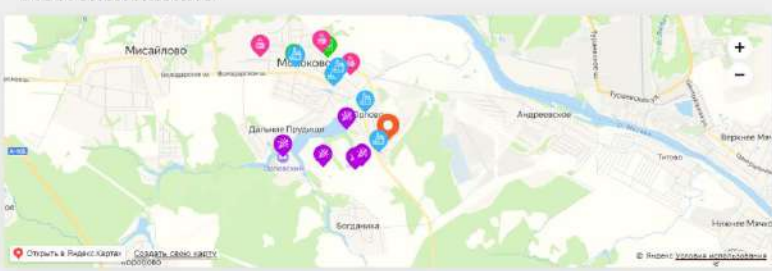
Акции Жирная О компании Галерея Фотока Встреча Сотрудничество Тендеры Контакты Избранное

**Орлов** **О проекте** Местоположение Генплан и цены Панорама Документы Фото

### Характеристики

Номер	305	Каширское, 12 км
Площадь участка	6.51 сот.	Электричество
Ближайшее метро	Домодедовская, 15 мин.	Газ
Кадастровый номер	50:21:0060403.9331	Вода
		Канализация

### Местоположение



### Заявка на просмотр




31. <https://www.asterra.ru/projects/orlov/items/8560/>

Земельный участок №309 5.96 сот. в Орлов за 3 874 000 Р

Акции Жирная О компании Галерея Фотока Встреча Сотрудничество Тендеры Контакты

Орлов **О проекте** Местоположение Генплан и цены Панорама Документы Фото

Главная / Проекты / Орлов / Земельный участок №309



**Земельный участок 5.96 сот. в Орлов**

**3 874 000 Р**  
620 000 Р / сот.

**Ипотека**  
от 13 414 Р в месяц  
ВЫБРАТЬ ПРОГРАММУ

**Рассрочка**  
322 833 Р в месяц

**Оплата наличными**  
3 874 000 Р

Купить в ипотеку **Скидка 8.2%**

В избранное Скачать PDF

### Характеристики

Земельный участок №309 5.96 сот. в Орлов за 3 874 000 Р

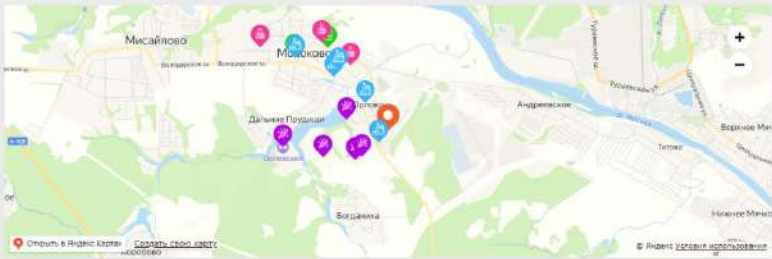
Акции Жирная О компании Галерея Фотока Встреча Сотрудничество Тендеры Контакты

Орлов **О проекте** Местоположение Генплан и цены Панорама Документы Фото

### Характеристики

Номер участка	309	Каширское, 12 км
Площадь участка	5.96 сот.	Электричество
Ближайшее метро	Домодедовская, 15 мин.	Газ
Кадастровый номер	50:21:0060303:0326	Вода
		Канализация

### Местоположение



### Заявка на просмотр


32. <https://www.asterra.ru/projects/orlov/items/8562/>

Земельный участок №311 5.82 сот. в Орлов за 3 783 000 Р

Акции Журнал О компании Галерея Фотока Встреча Сотрудничество Тендеры Контакты Избранное

**Орлов** О проекте Местоположение Генплан и цены Панорама Документы Фото

Главная / Проекты / Орлов / Земельный участок №311



Земельный участок 5.82 сот. в Орлов

**3 783 000 Р**  
620 000 Р / сот.

**Ипотека**  
от 12 989 Р в месяц  
ВЫБРАТЬ ПРОГРАММУ

**Рассрочка**  
315 250 Р в месяц

**Оплата наличными**  
3 783 000 Р

Купить в ипотеку **Скидка 5.2%**

В избранное Скачать PDF

### Характеристики

Земельный участок №311 5.82 сот. в Орлов за 3 783 000 Р

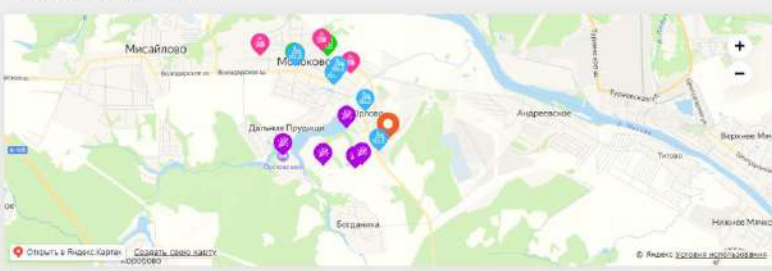
Акции Журнал О компании Галерея Фотока Встреча Сотрудничество Тендеры Контакты Избранное

**Орлов** О проекте Местоположение Генплан и цены Панорама Документы Фото

### Характеристики

Номер	311	Каширское, 12 км
Площадь участка	5.82 сот.	Электричество
Ближайшее метро	Домодедовская, 15 мин.	Газ
Кадастровый номер	50:21:0060403:0324	Вода
		Канализация

### Местоположение



### Заявка на просмотр


33. <https://www.asterra.ru/projects/orlov/items/8566/>

Земельный участок №315 5.53 сот. в Орлов за 3 594 500 Р

Акции Жирная О компании Галерея Фотока Встреча Сотрудничество Тендеры Контакты Избранное

**Орлов** **О проекте** Местоположение Генплан и цены Панорама Документы Фото

Главная / Проекты / Орлов / Земельный участок №315



**Земельный участок 5.53 сот. в Орлов**

**3 594 500 Р**  
620 000 Р / сот.

**Ипотека**  
от 12 110 Р в месяц  
ВЫБРАТЬ ПРОГРАММУ

**Рассрочка**  
299 542 Р в месяц

**Оплата наличными**  
3 594 500 Р

Купить в ипотеку **Скидка 8.2%**

В избранное Скачать PDF

### Характеристики

Земельный участок №315 5.53 сот. в Орлов за 3 594 500 Р

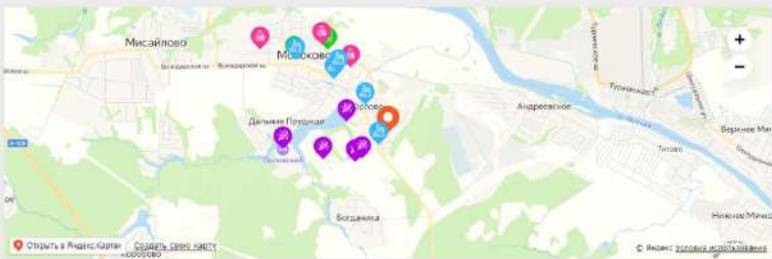
Акции Жирная О компании Галерея Фотока Встреча Сотрудничество Тендеры Контакты Избранное

**Орлов** **О проекте** Местоположение Генплан и цены Панорама Документы Фото

### Характеристики

Номер	315	Каширское, 12 км
Площадь участка	5.53 сот.	Электричество
Ближайшее метро	Дмитровская, 15 мин.	Газ
Кадастровый номер	50:21:0060403:0320	Вода
		Канализация

### Местоположение



### Заявка на просмотр

34. <https://www.asterra.ru/projects/orlov/items/8568/>

Земельный участок №317 5.73 сот. в Орлов за 3 724 500 Р

Акции Жирная О компании Галерея Фотока Встреча Сотрудничество Тендеры Контакты Избранное

Орлов **О проекте** Местоположение Генплан и цены Панорама Документы Фото

Главная / Проекты / Орлов / Земельный участок №317

**Земельный участок 5.73 сот. в Орлов**

**3 724 500 Р**

420 000 Р / сот.

**Ипотека**  
от 12 716 Р в месяц  
ВЫБРАТЬ ПРОГРАММУ

**Рассрочка**  
310 375 Р в месяц

**Оплата наличными**  
3 724 500 Р

Купить в ипотеку **Скидка 8.2%**

В избранное Скачать PDF

**Характеристики**

Земельный участок №317 5.73 сот. в Орлов за 3 724 500 Р

Акции Жирная О компании Галерея Фотока Встреча Сотрудничество Тендеры Контакты Избранное

Орлов **О проекте** Местоположение Генплан и цены Панорама Документы Фото

**Характеристики**

Номер	317	Каширское, 12 км
Площадь участка	5.73 сот.	Электричество
Ближайшее метро	Домодедовская, 15 мин.	Газ
Кадастровый номер	50:21:0060403:0317	Вода
		Канализация

**Местоположение**

**Заявка на просмотр**




35. <https://www.asterra.ru/projects/orlov/items/8570/>

Земельный участок №319 5.9 сот. в Орловь за 3 835 000 Р

Акции Жирная О компании Галерея Фотока Встреча Сотрудничество Тендеры Контакты Избранное

**Орловь** **О проекте** Местоположение Генплан и цены Панорама Документы Фото

Главная / Проекты / Орловь / Земельный участок №319



**Земельный участок 5.90 сот. в Орловь**  
**3 835 000 Р**  
 620 000 Р / сот.

**Ипотека**  
 от 13 232 Р в месяц  
 ВЫБРАТЬ ПРОГРАММУ

**Рассрочка**  
 319 583 Р в месяц

**Оплата наличными**  
 3 835 000 Р

Купить в ипотеку **Скидка 8.2%**

В избранное Скачать PDF

### Характеристики

Земельный участок №319 5.9 сот. в Орловь за 3 835 000 Р

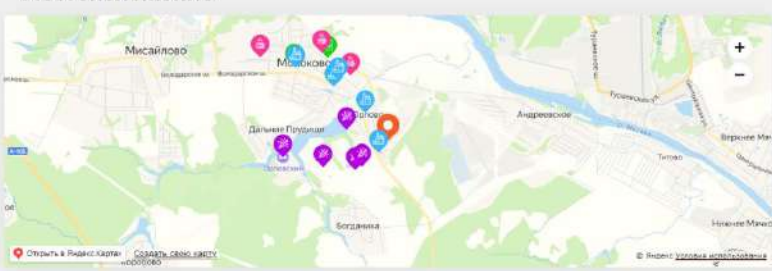
Акции Жирная О компании Галерея Фотока Встреча Сотрудничество Тендеры Контакты Избранное

**Орловь** **О проекте** Местоположение Генплан и цены Панорама Документы Фото

### Характеристики

Номер	319	Каширское, 12 км
Площадь участка	5.90 сот.	Электричество
Ближайшее метро	Домодедовская, 15 мин.	Газ
Кадастровый номер	50:21:0060403:5315	Вода
		Канализация

### Местоположение



### Заявка на просмотр

36. <https://www.asterra.ru/projects/orlov/items/8571/>


Земельный участок №320 5.24 сот. в Орлов за 3 406 000 Р

Акции Жирная О компании Галерея Фотока Встреча Сотрудничество Тендеры Контакты Избранное

**АСТЕРА** +7 (495) 152-70-89 [ЗАКАЗАТЬ ЗВОНОК](#)

Орлов **О проекте** Местоположение Генплан и цены Панорама Документы Фото

Главная / Проекты / Орлов / Земельный участок №320



Земельный участок 5.24 сот. в Орлов за **3 406 000 Р**  
620 000 Р / сот.

**Ипотека**  
от 11 230 Р в месяц  
[ВЫБРАТЬ ПРОГРАММУ](#)

**Рассрочка**  
283 833 Р в месяц

**Оплата наличными**  
3 406 000 Р

Купить в ипотеку **снизит 8.2%**

[В избранное](#) [Скачать PDF](#)

### Характеристики

Земельный участок №320 5.24 сот. в Орлов за 3 406 000 Р

Акции Жирная О компании Галерея Фотока Встреча Сотрудничество Тендеры Контакты Избранное

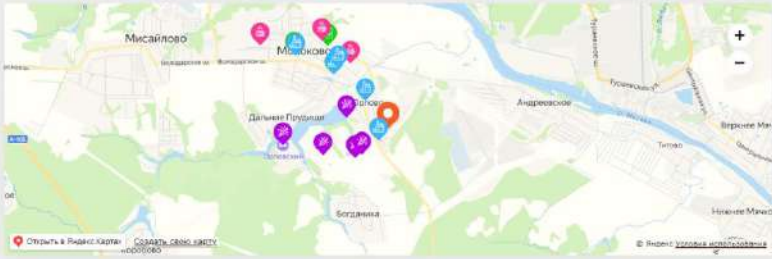
**АСТЕРА** +7 (495) 152-70-89 [ЗАКАЗАТЬ ЗВОНОК](#)

Орлов **О проекте** Местоположение Генплан и цены Панорама Документы Фото

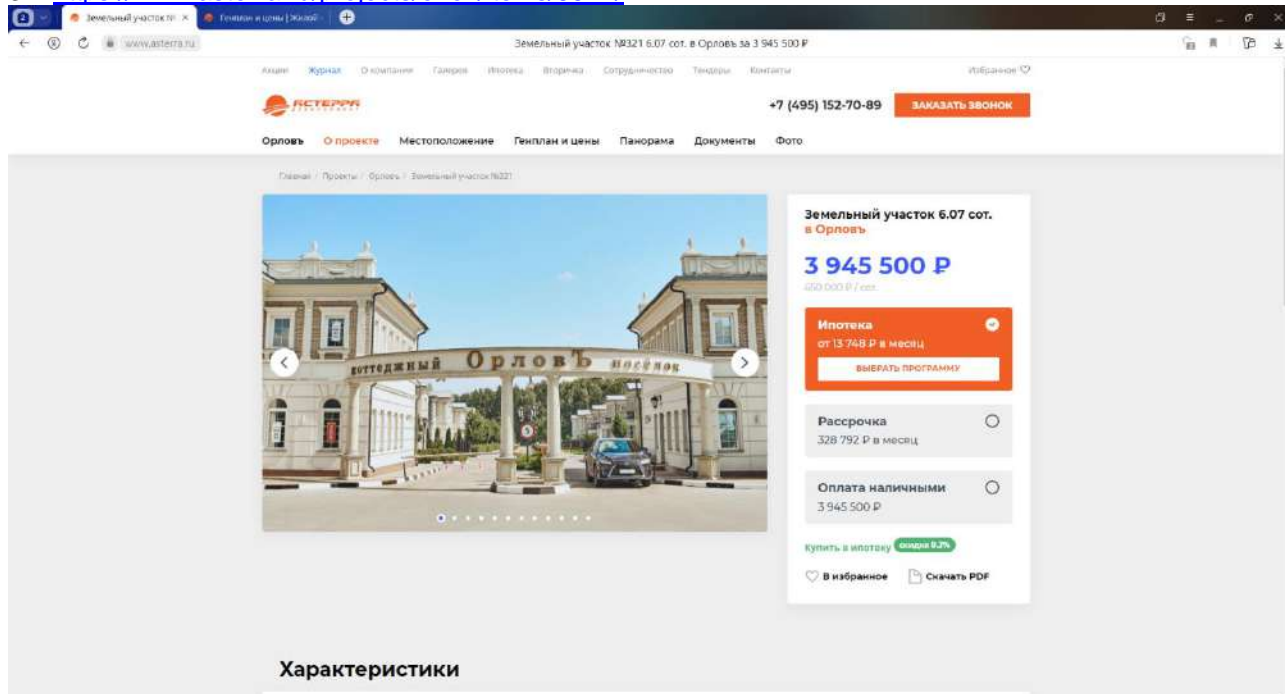
### Характеристики

Номер	320	Каширское, 12 км
Площадь участка	5.24 сот.	Электричество
Ближайшее метро	Домодедовская, 15 мин.	Газ
Кадастровый номер	50:21:0060403:9314	Вода
		Канализация

### Местоположение



### Заявка на просмотр

37. <https://www.asterra.ru/projects/orlov/items/8572/>


Земельный участок №321 6.07 сот. в Орлов за 3 945 500 Р

Орлов **О проекте** Местоположение Генплан и цены Панорама Документы Фото

Земельный участок 6.07 сот. в Орлов

**3 945 500 Р**  
620 000 Р / сот.

**Ипотека**  
от 13 748 Р в месяц  
ВЫБРАТЬ ПРОГРАММУ

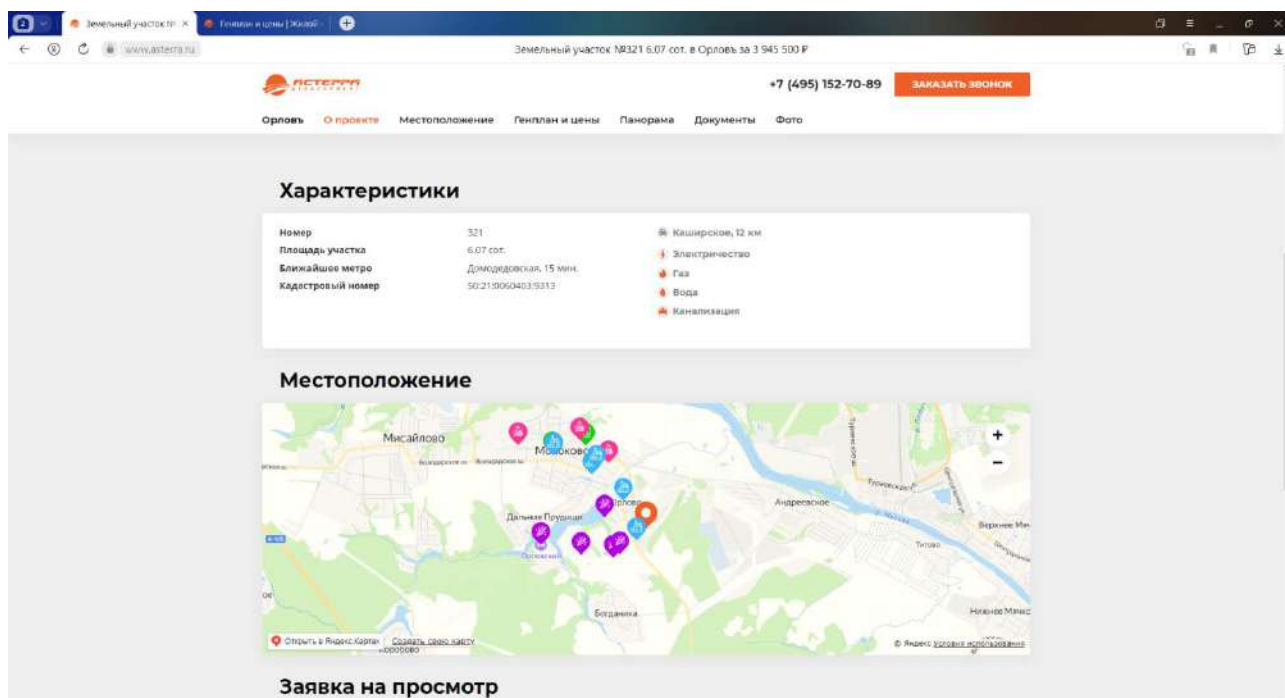
**Рассрочка**  
328 792 Р в месяц

**Оплата наличными**  
3 945 500 Р

Купить в ипотеку **Скидка 8.2%**

В избранное Скачать PDF

### Характеристики



Земельный участок №321 6.07 сот. в Орлов за 3 945 500 Р

Орлов **О проекте** Местоположение Генплан и цены Панорама Документы Фото

### Характеристики

Номер	321	Каширское, 12 км
Площадь участка	6.07 сот.	Электричество
Ближайшее метро	Домодедовская, 15 мин.	Газ
Кадастровый номер	50:21:0060403/0313	Вода
		Канализация

### Местоположение

Мисайлово, Мисайлово, Дачное Прудово, Бодякина, Андреевское, Орловское, Верхнее Мисайлово, Топова, Нижнее Мисайлово

Строить в Яндекс.Карте Создать свою карту

### Заявка на просмотр

38. <https://www.asterra.ru/projects/orlov/items/8573/>

Земельный участок №322 5.23 сот. в Орлов за 3 399 500 Р

Орлов **О проекте** Местоположение Генплан и цены Панорама Документы Фото

Земельный участок 5.23 сот. в Орлов

**3 399 500 Р**  
620 000 Р / сот.

**Ипотека**  
от 11 200 Р в месяц  
ВЫБРАТЬ ПРОГРАММУ

**Рассрочка**  
283 292 Р в месяц

**Оплата наличными**  
3 399 500 Р

Купить в ипотеку **Скидка 8.2%**

В избранное Скачать PDF

### Характеристики

Земельный участок №322 5.23 сот. в Орлов за 3 399 500 Р

Орлов **О проекте** Местоположение Генплан и цены Панорама Документы Фото

### Характеристики

Номер участка	322	Каширское, 12 км
Площадь участка	5.23 сот.	Электричество
Ближайшее метро	Домодедовская, 15 мин.	Газ
Кадастровый номер	50:21:0060303:0312	Вода
		Канализация

### Местоположение

Заявка на просмотр




39. <https://www.asterra.ru/projects/orlov/items/8574/>

Земельный участок №323 6.42 сот. в Орлов за 4 173 000 Р

Акции Журнал О компании Галерея Фотока Встреча Сотрудничество Тендеры Контакты Избранное

**Орлов** **О проекте** Местоположение Генплан и цены Панорама Документы Фото

Главная / Проекты / Орлов / Земельный участок №323



Земельный участок 6.42 сот.  
в Орлов

**4 173 000 Р**  
650 000 Р / сот.

**Ипотека**  
от 14 810 Р в месяц  
ВЫБРАТЬ ПРОГРАММУ

**Рассрочка**  
347 750 Р в месяц

**Оплата наличными**  
4 173 000 Р

Купить в ипотеку **Скидка 8.2%**

В избранное Скачать PDF

### Характеристики

Земельный участок №323 6.42 сот. в Орлов за 4 173 000 Р

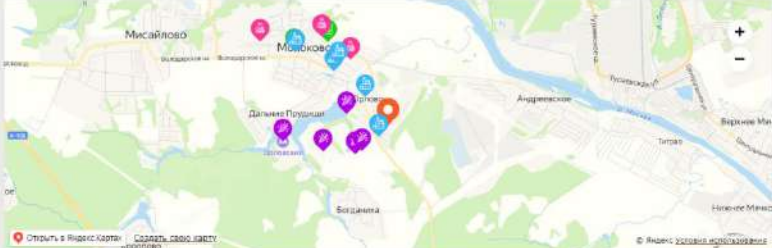
Акции Журнал О компании Галерея Фотока Встреча Сотрудничество Тендеры Контакты Избранное

**Орлов** **О проекте** Местоположение Генплан и цены Панорама Документы Фото

### Характеристики

Номер	323	ЖК Каширское, 12 км
Площадь участка	6.42 сот.	Электричество
Ближайшее метро	Домодедовская, 15 мин.	Газ
Кадастровый номер	50:21:0060403:9311	Вода
		Канализация

### Местоположение



Заявка на просмотр

40. <https://www.asterra.ru/projects/orlov/items/8575/>

Земельный участок №324 5.43 сот. в Орлов за 3 529 500 Р

Орлов **О проекте** Местоположение Генплан и цены Панорама Документы Фото

Земельный участок 5.43 сот. в Орлов

**3 529 500 Р**  
420 000 Р / сот.

**Ипотека**  
от 11 806 Р в месяц  
ВЫБРАТЬ ПРОГРАММУ

**Рассрочка**  
294 125 Р в месяц

**Оплата наличными**  
3 529 500 Р

Купить в ипотеку **Скидка 8.2%**

В избранное Скачать PDF

### Характеристики

Земельный участок №324 5.43 сот. в Орлов за 3 529 500 Р

Орлов **О проекте** Местоположение Генплан и цены Панорама Документы Фото

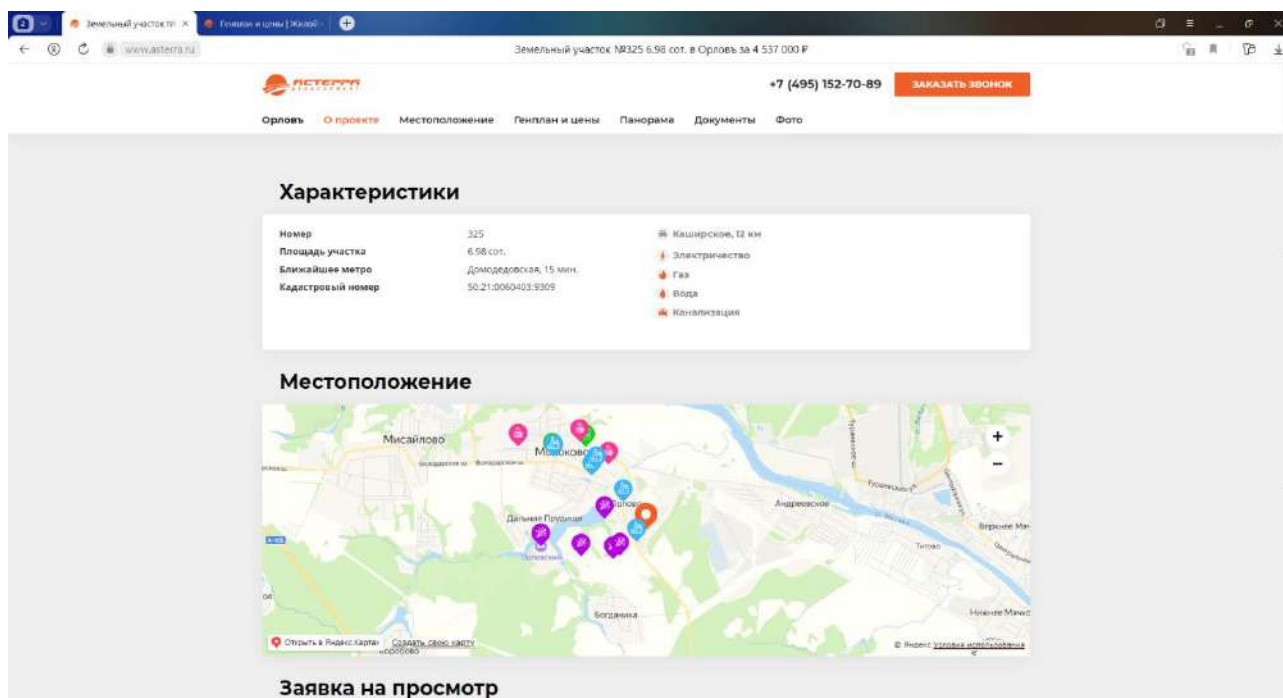
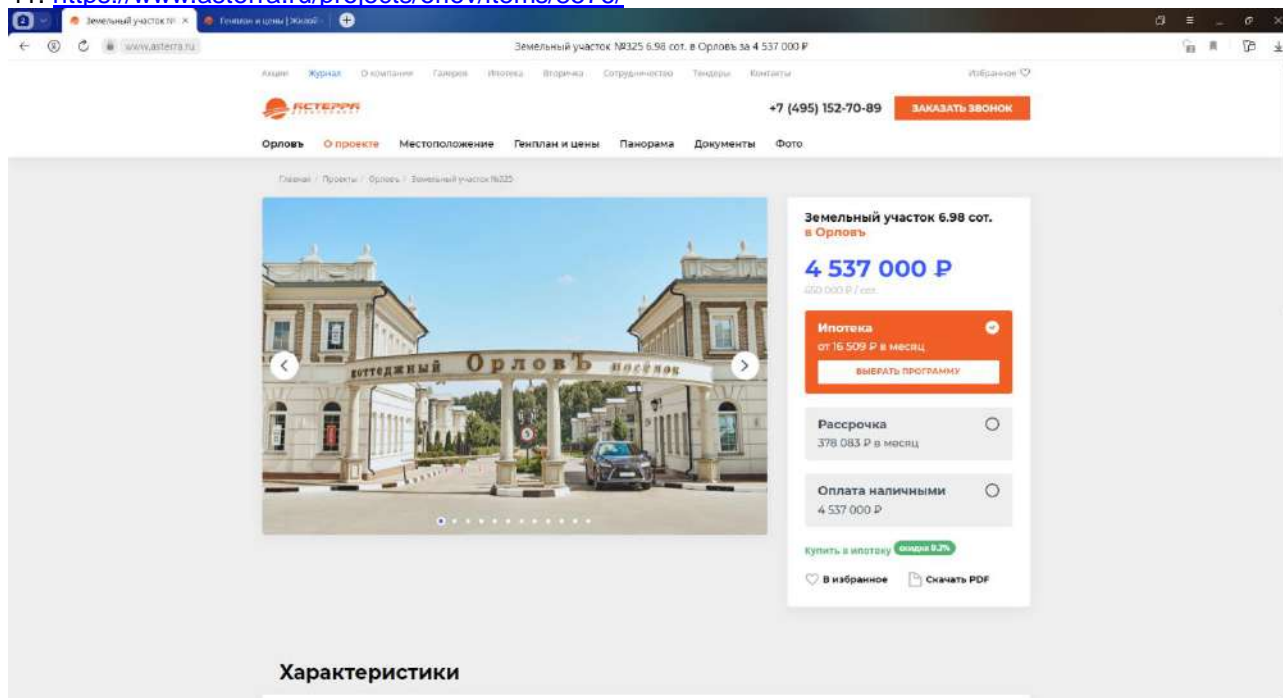
### Характеристики

Номер	324	Каширское, 12 км
Площадь участка	5.43 сот.	Электричество
Ближайшее метро	Дмитровская, 15 мин.	Газ
Кадастровый номер	50:21:0060402:0310	Вода
		Канализация

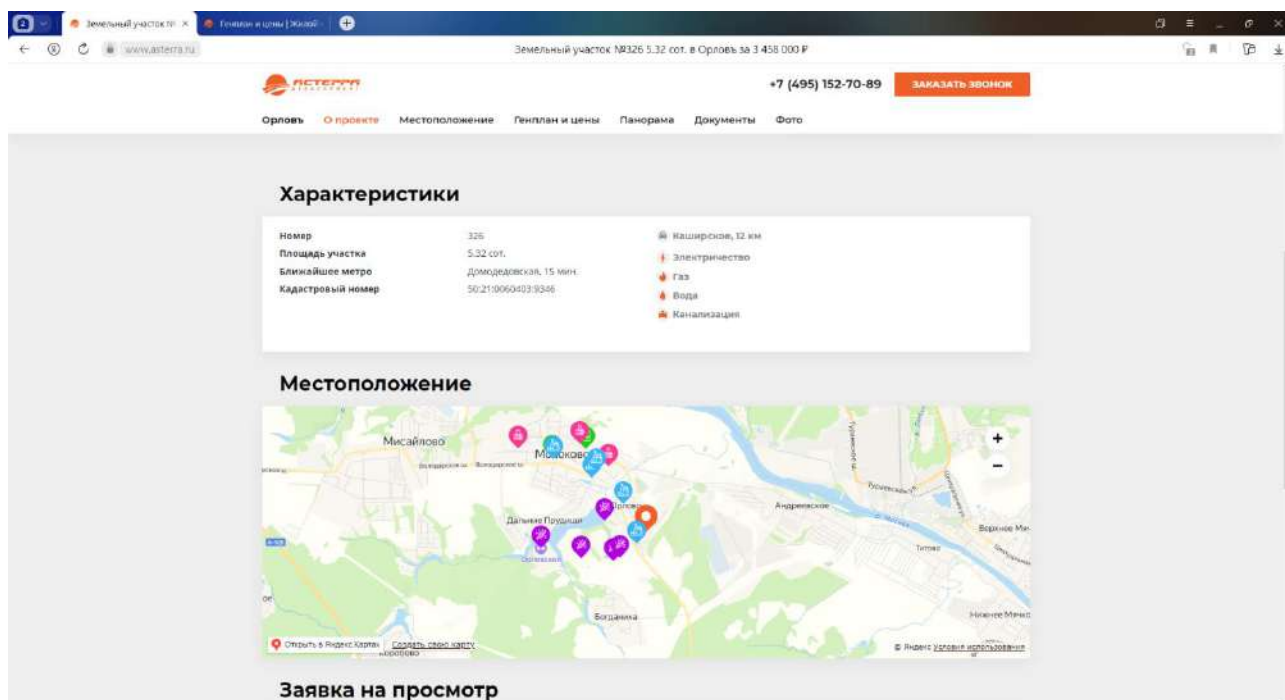
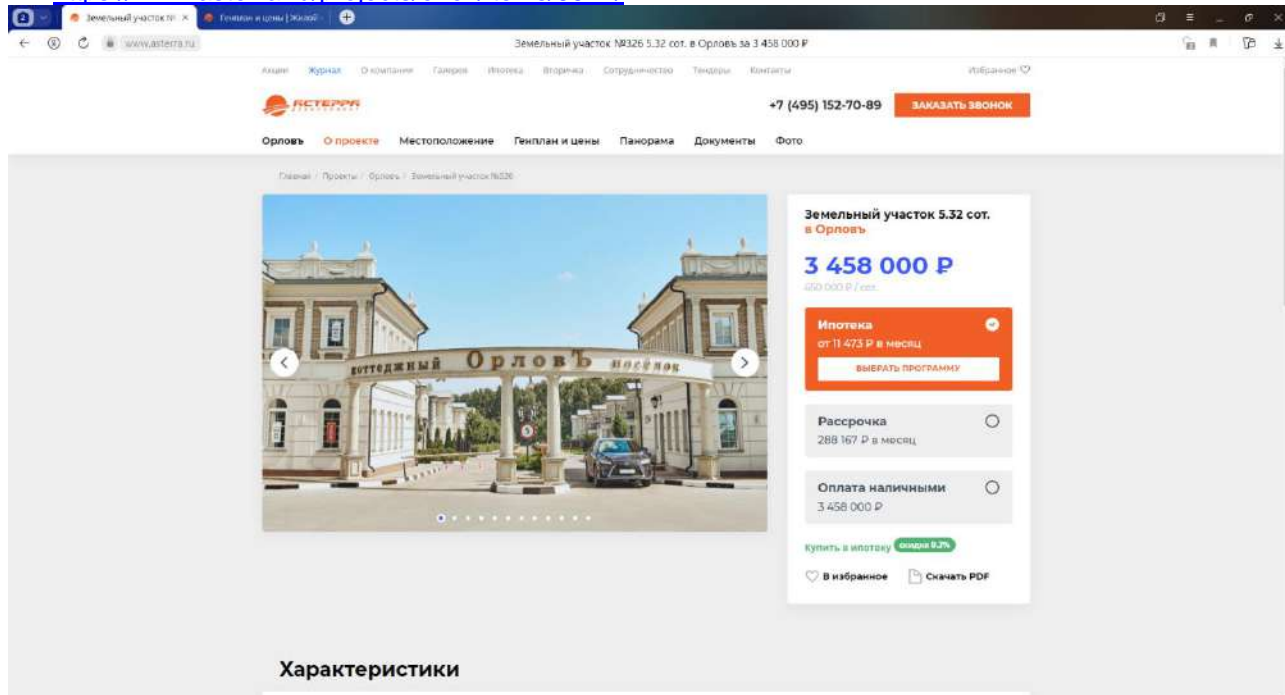
### Местоположение

Заявка на просмотр

41. <https://www.asterra.ru/projects/orlov/items/8576/>

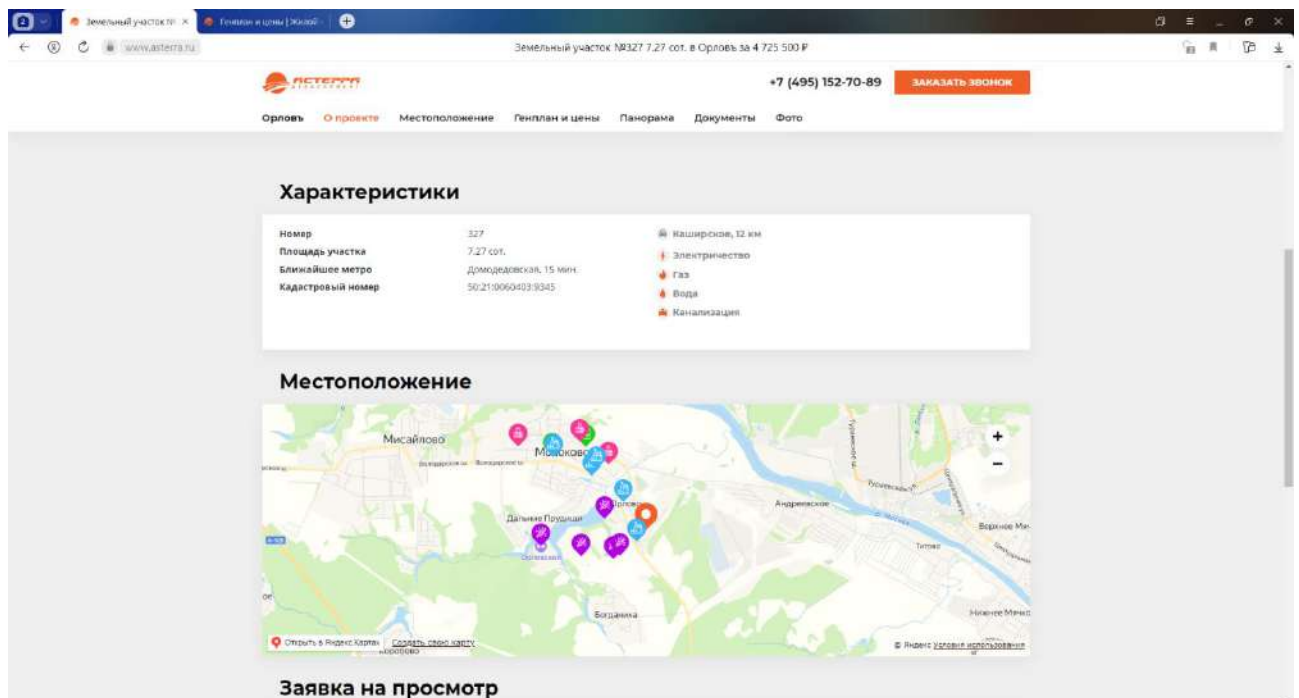
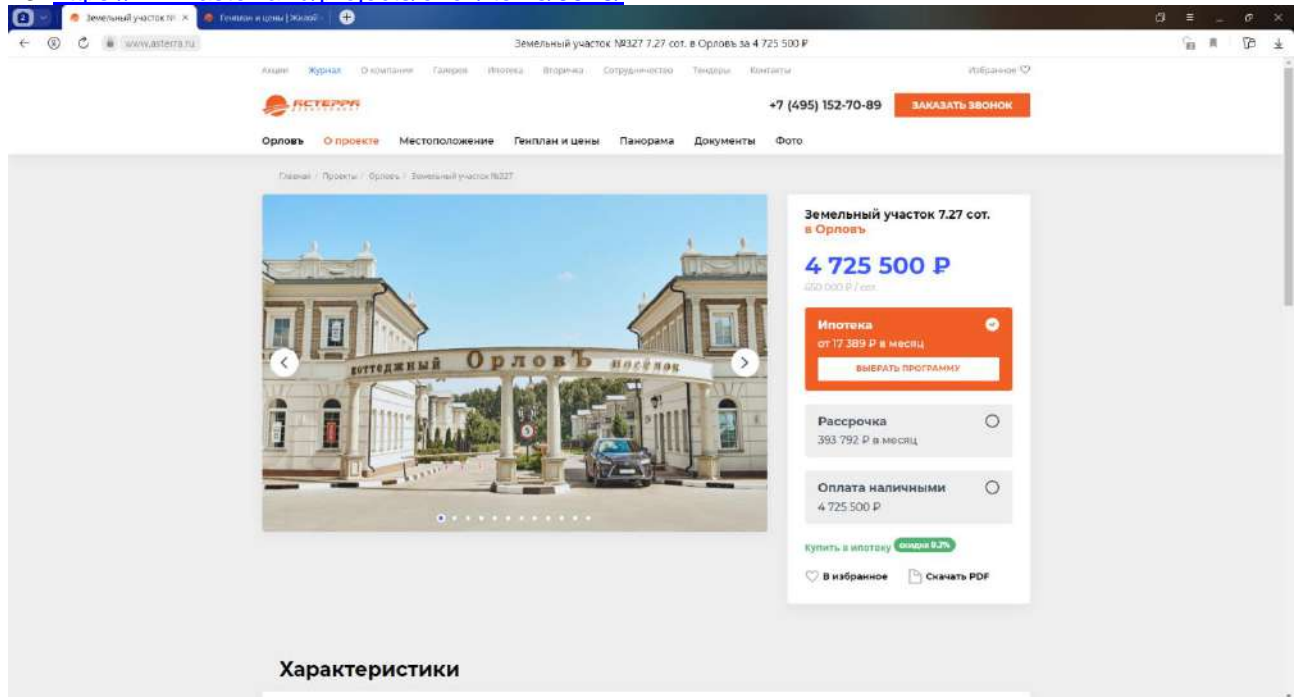


42. <https://www.asterra.ru/projects/orlov/items/8577/>





43. <https://www.asterra.ru/projects/orlov/items/8578/>



44. <https://www.asterra.ru/projects/orlov/items/8579/>

Земельный участок №328 5.56 сот. в Орлов за 3 614 000 Р

Акции Жирная О компании Галерея Фотока Встреча Сотрудничество Тендеры Контакты

Орлов **О проекте** Местоположение Генплан и цены Панорама Документы Фото

Главная / Проекты / Орлов / Земельный участок №328

Земельный участок 5.56 сот. в Орлов

**3 614 000 Р**

420 000 Р / сот.

**Ипотека**  
от 12 201 Р в месяц  
ВЫБРАТЬ ПРОГРАММУ

**Рассрочка**  
301 167 Р в месяц

**Оплата наличными**  
3 614 000 Р

Купить в ипотеку **Скидка 9.2%**

В избранное Скачать PDF

### Характеристики

Земельный участок №328 5.56 сот. в Орлов за 3 614 000 Р

Акции Жирная О компании Галерея Фотока Встреча Сотрудничество Тендеры Контакты

Орлов **О проекте** Местоположение Генплан и цены Панорама Документы Фото

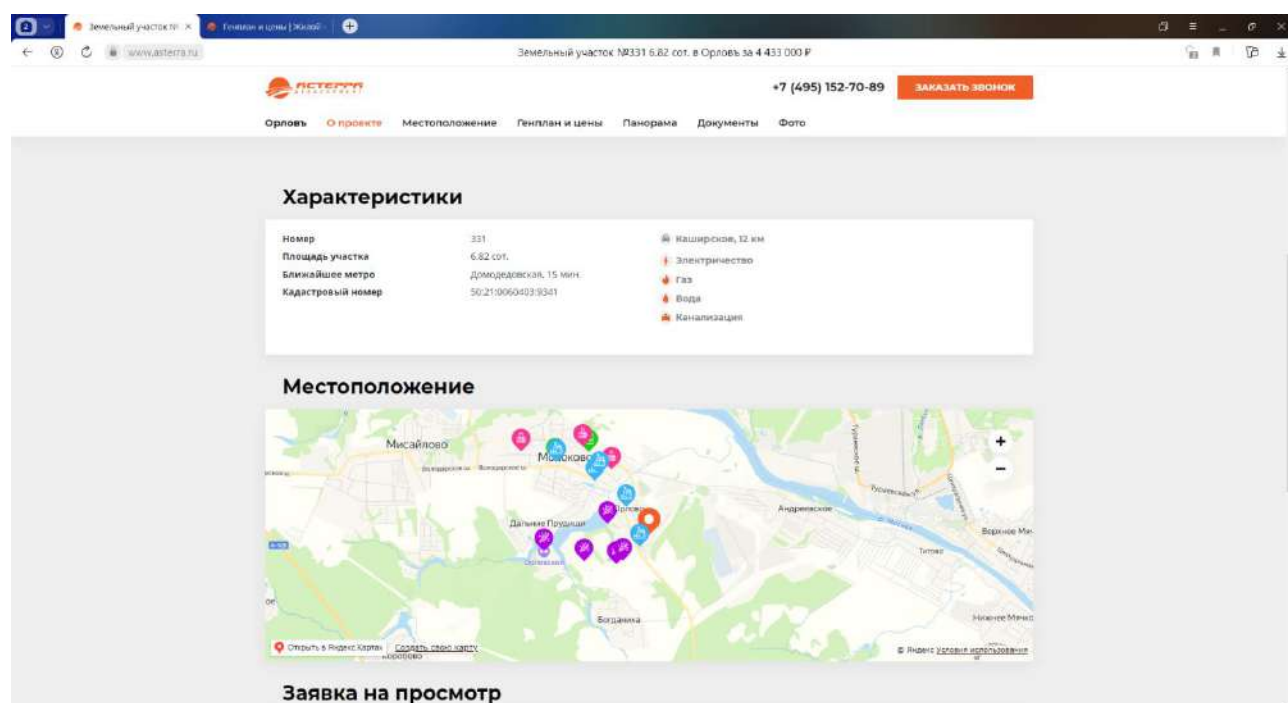
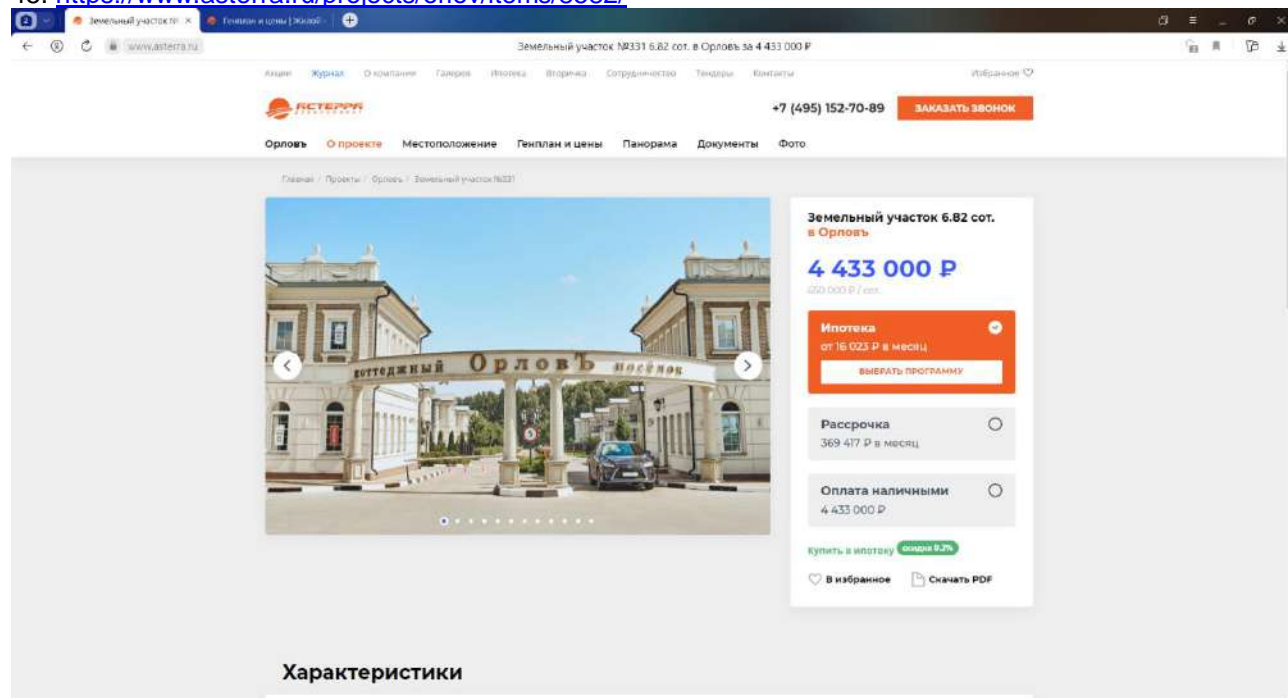
### Характеристики

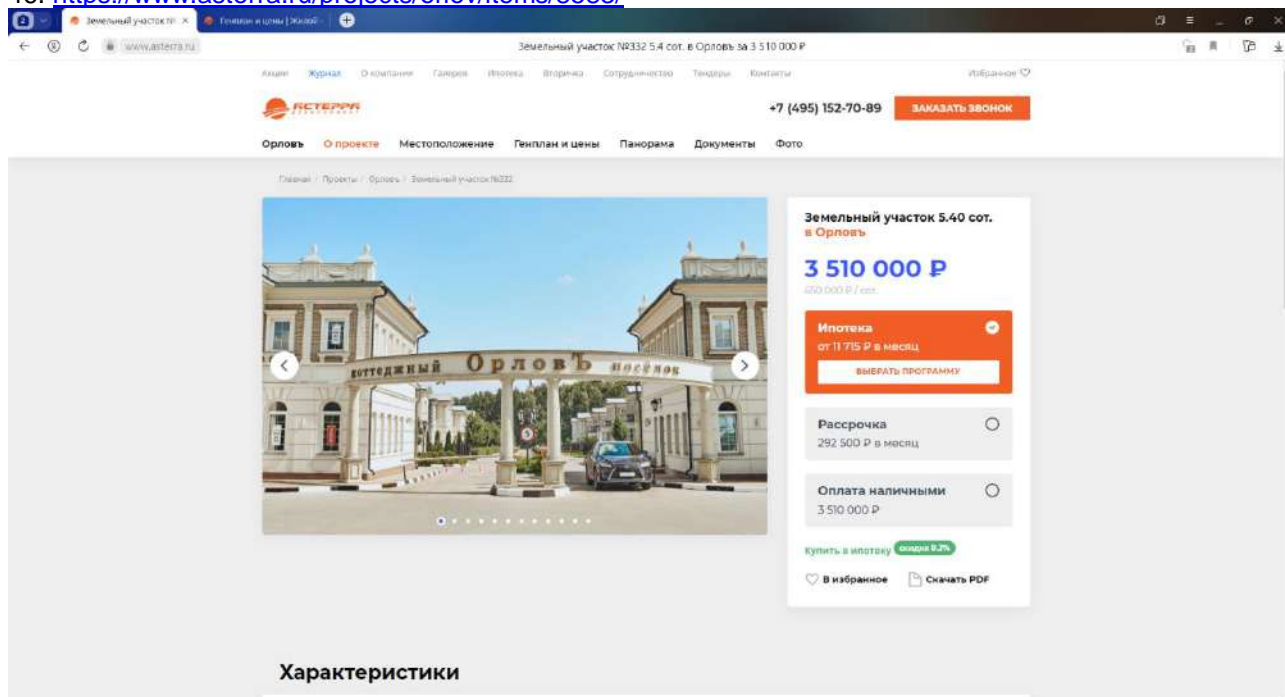
Номер	328	Каширское, 12 км
Площадь участка	5.56 сот.	Электричество
Ближайшее метро	Домодедовская, 15 мин.	Газ
Кадастровый номер	50:21:0060303:9344	Вода
		Канализация

### Местоположение

Заявка на просмотр

45. <https://www.asterra.ru/projects/orlov/items/8582/>



46. <https://www.asterra.ru/projects/orlov/items/8583/>


Земельный участок №332 5.4 сот. в Орлов за 3 510 000 Р

Акции Жирная О компании Галерея Фотока Встреча Сотрудничество Тендеры Контакты избранное

**Орлов** **О проекте** Местоположение Генплан и цены Панорама Документы Фото

Главная / Проекты / Орлов / Земельный участок №332

**Земельный участок 5.40 сот. в Орлов**

**3 510 000 Р**

420 000 Р / сот.

**Ипотека**  
от 11 715 Р в месяц  
ВЫБРАТЬ ПРОГРАММУ

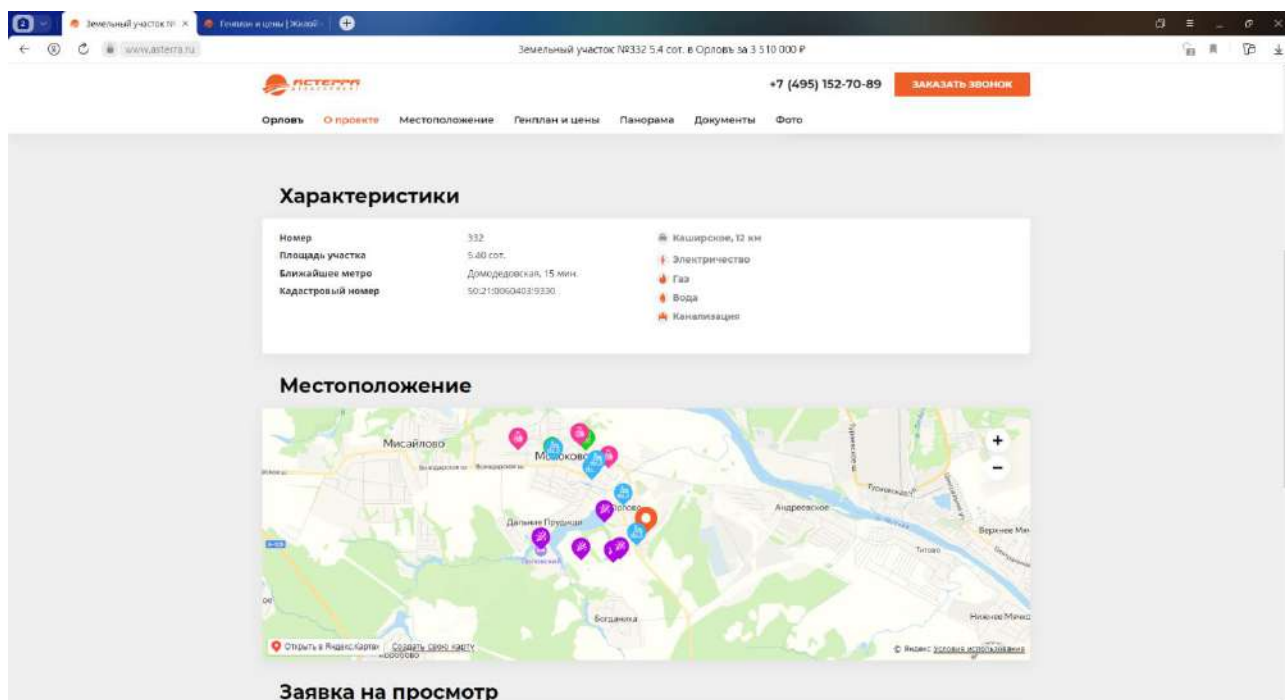
**Рассрочка**  
292 500 Р в месяц

**Оплата наличными**  
3 510 000 Р

Купить в ипотеку **Скидка 8.2%**

В избранное Скачать PDF

**Характеристики**



Земельный участок №332 5.4 сот. в Орлов за 3 510 000 Р

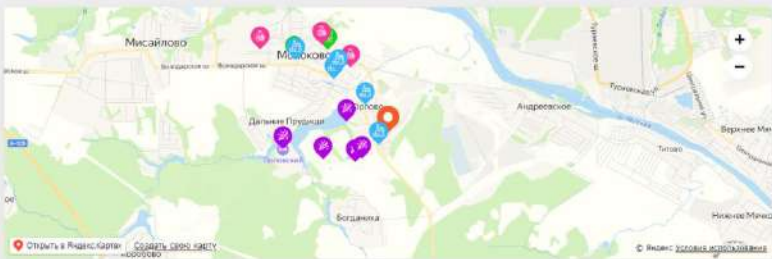
Акции Жирная О компании Галерея Фотока Встреча Сотрудничество Тендеры Контакты избранное

**Орлов** **О проекте** Местоположение Генплан и цены Панорама Документы Фото

**Характеристики**

Номер	332	Каширское, 12 км
Площадь участка	5.40 сот.	Электричество
Ближайшее метро	Дмитровская, 15 мин.	Газ
Кадастровый номер	50:21:0060402:0330	Вода
		Канализация

**Местоположение**



Заявка на просмотр



47. <https://www.asterra.ru/projects/orlov/items/8584/>

Земельный участок №333 7.67 сот. в Орлов за 4 985 500 Р

Орлов **О проекте** Местоположение Генплан и цены Панорама Документы Фото

Главная / Проекты / Орлов / Земельный участок №333

**Земельный участок 7.67 сот. в Орлов**

**4 985 500 Р**

420 000 Р / сот.

**Ипотека**  
от 18 602 Р в месяц  
ВЫБРАТЬ ПРОГРАММУ

**Рассрочка**  
415 458 Р в месяц

**Оплата наличными**  
4 985 500 Р

Купить в ипотеку **Скидка 8.2%**

В избранное Скачать PDF

### Характеристики

Земельный участок №333 7.67 сот. в Орлов за 4 985 500 Р

Орлов **О проекте** Местоположение Генплан и цены Панорама Документы Фото

### Характеристики

Номер	333	Каширское, 12 км
Площадь участка	7.67 сот.	Электричество
Ближайшее метро	Домодедовская, 15 мин.	Газ
Кадастровый номер	50:21:0060403:0319	Вода
		Канализация

### Местоположение

Мисайлово, Мисайлово, Дачная Пуштина, Орлов, Андреевское, Топова, Верхнее Мисайлово, Нижнее Мисайлово, Богданово.

Строить в Яндекс.Карте Создать свою карту

### Заявка на просмотр


48. <https://www.asterra.ru/projects/orlov/items/8564/>

Земельный участок №313 5.52 сот. в Орлов за 3 588 000 Р

Акции Журнал О компании Галерея Фотогалерея Вторичка Сотрудничество Тендеры Контакты Избранное

Орлов **О проекте** Местоположение Генплан и цены Панорама Документы Фото

Главная / Проекты / Орлов / Земельный участок №313



Земельный участок 5.52 сот. в Орлов за **3 588 000 Р**  
600 000 Р / сот.

**Ипотека**  
от 12 079 Р в месяц  
ВЫБРАТЬ ПРОГРАММУ

**Рассрочка**  
299 000 Р в месяц

**Оплата наличными**  
3 588 000 Р

Купить в ипотеку **скидка 8.2%**

В избранное Скачать PDF

### Характеристики

Земельный участок №313 5.52 сот. в Орлов за 3 588 000 Р

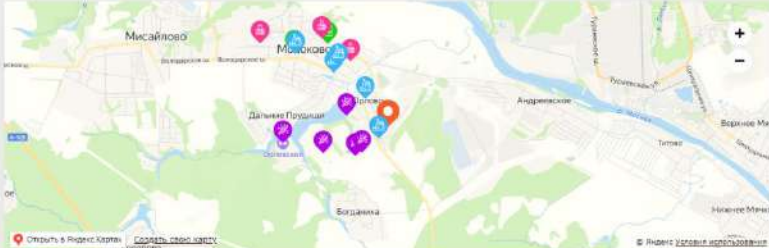
Акции Журнал О компании Галерея Фотогалерея Вторичка Сотрудничество Тендеры Контакты Избранное

Орлов **О проекте** Местоположение Генплан и цены Панорама Документы Фото

### Характеристики

Номер	313	Каширское, 12 км
Площадь участка	5.52 сот.	Электричество
Ближайшее метро	Домодедовская, 15 мин.	Газ
Кадастровый номер	50/21/0060403/03022	Вода
		Канализация

### Местоположение



Заявка на просмотр

49. <https://www.asterra.ru/projects/orlov/items/8591/>


Земельный участок №340 5.24 сот. в Орлов за 3 406 000 Р

Акции Жирная О компании Галерея Фотока Встреча Сотрудничество Тендеры Контакты избранное

**АСТЕРА** +7 (495) 323-90-63 ЗАКАЗАТЬ ЗВОНОК

Орлов О проекте Местоположение Генплан и цены Панорама Документы Фото

Главная / Проекты / Орлов / Земельный участок №340



Земельный участок 5.24 сот. в Орлов

**3 406 000 Р**  
620 000 Р / сот.

**Ипотека**  
от 11 230 Р в месяц  
ВЫБРАТЬ ПРОГРАММУ

**Рассрочка**  
263 833 Р в месяц

**Оплата наличными**  
3 406 000 Р

Купить в ипотеку **снизит 8.2%**

В избранное Скачать PDF

### Характеристики

Земельный участок №340 5.24 сот. в Орлов за 3 406 000 Р

Акции Жирная О компании Галерея Фотока Встреча Сотрудничество Тендеры Контакты избранное

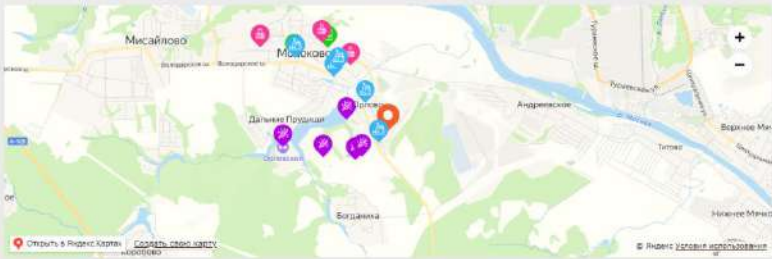
**АСТЕРА** +7 (495) 323-90-63 ЗАКАЗАТЬ ЗВОНОК

Орлов О проекте Местоположение Генплан и цены Панорама Документы Фото

### Характеристики

Номер	340	Каширское, 12 км
Площадь участка	5.24 сот.	Электричество
Ближайшее метро	Домодедовская, 15 мин.	Газ
Кадастровый номер	50:21:0060303:9375	Вода
		Канализация

### Местоположение



### Заявка на просмотр


50. <https://www.asterra.ru/projects/orlov/items/8614/>

Земельный участок №363 7.09 сот. в Орлов за 4 608 500 Р

Акции Жилая О компании Галерея Фотока Встреча Сотрудничество Тендеры Контакты Избранное

**Орлов** **О проекте** Местоположение Генплан и цены Панорама Документы Фото

Главная / Проекты / Орлов / Земельный участок №363



**Земельный участок 7.09 сот. в Орлов**

**4 608 500 Р**

420 000 Р / сот.

**Ипотека**  
от 16 842 Р в месяц  
ВЫБРАТЬ ПРОГРАММУ

**Рассрочка**  
384 042 Р в месяц

**Оплата наличными**  
4 608 500 Р

Купить в ипотеку **снизит 8.2%**

В избранное Скачать PDF

### Характеристики

Земельный участок №363 7.09 сот. в Орлов за 4 608 500 Р

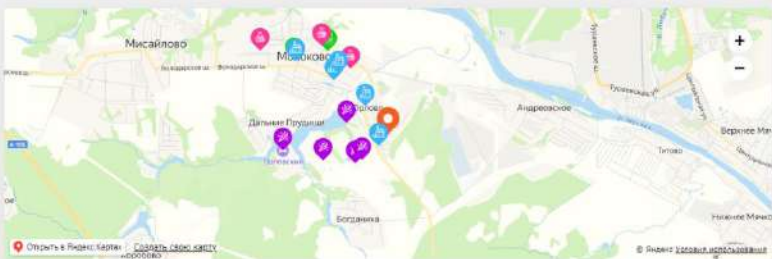
Акции Жилая О компании Галерея Фотока Встреча Сотрудничество Тендеры Контакты Избранное

**Орлов** **О проекте** Местоположение Генплан и цены Панорама Документы Фото

### Характеристики

Номер	363	Каширское, 12 км
Площадь участка	7.09 сот.	Электричество
Ближайшее метро	Домодедовская, 15 мин.	Газ
Кадастровый номер	50:21:0060403.9393	Вода
		Канализация

### Местоположение



### Заявка на просмотр



**ПРИЛОЖЕНИЕ 2**  
**ДОКУМЕНТЫ НА ОБЪЕКТ (ОБЪЕКТЫ) ОЦЕНКИ И ДОКУМЕНТЫ ОЦЕНЩИКА**

## ФГИС ЕГРН

полное наименование органа регистрации прав

Раздел I

Выписка из Единого государственного реестра недвижимости об объекте недвижимости  
Сведения о характеристиках объекта недвижимости

На основании запроса от 03.08.2020 г., поступившего на рассмотрение 03.08.2020 г., сообщаем, что согласно записям Единого государственного реестра недвижимости:

<b>Земельный участок</b>				
(вид объекта недвижимости)				
Лист №	Раздела <b>1</b>	Всего листов раздела <b>1</b> :	Всего разделов:	Всего листов выписки:
<b>03.08.2020</b>	<b>№ 99/2020/341170481</b>			
Кадастровый номер:		<b>50:21:0060403:5497</b>		

Номер кадастрового квартала:	50:21:0060403
Дата присвоения кадастрового номера:	02.09.2015
Ранее присвоенный государственный учетный номер:	данные отсутствуют
Адрес:	Московская область, Ленинский муниципальный район, сельское поселение Молоковское, СХПК "Колхоз-племзавод им. М. Горького", в районе дер. Орлово
Площадь:	6390 +/- 28 кв. м
Кадастровая стоимость, руб.:	19754365.5
Кадастровые номера расположенных в пределах земельного участка объектов недвижимости:	данные отсутствуют
Кадастровые номера объектов недвижимости, из которых образован объект недвижимости:	50:21:0060403:4053, 50:21:0060403:4057
Кадастровые номера образованных объектов недвижимости:	данные отсутствуют
Сведения о включении объекта недвижимости в состав предприятия как имущественного комплекса:	

Государственный регистратор		ФГИС ЕГРН
полное наименование должности	подпись	инициалы, фамилия

М.П.

Раздел I

Выписка из Единого государственного реестра недвижимости об объекте недвижимости  
Сведения о характеристиках объекта недвижимости

<b>Земельный участок</b>				
(вид объекта недвижимости)				
Лист №	Раздела <b>1</b>	Всего листов раздела <b>1</b> :	Всего разделов:	Всего листов выписки:
<b>03.08.2020</b>	<b>№ 99/2020/341170481</b>			
Кадастровый номер:		<b>50:21:0060403:5497</b>		

Категория земель:	Земли населённых пунктов
Виды разрешенного использования:	Малоэтажное строительство, в том числе блокированные жилые дома (таунхаусы)
Сведения о кадастровом инженере:	Васильева Елена Сергеевна №77-10-29, ООО "БизнесГарант" (143911, Московская область, г. Балашиха, мкрн. I Мая, д. 25)
Сведения о лесах, водных объектах и об иных природных объектах, расположенных в пределах земельного участка:	данные отсутствуют
Сведения о том, что земельный участок полностью или частично расположен в границах зоны с особыми условиями использования территории или территории объекта культурного наследия	данные отсутствуют
Сведения о том, что земельный участок расположен в границах особой экономической зоны, территории опережающего социально-экономического развития, зоны территориального развития в Российской Федерации, игровой зоны:	данные отсутствуют
Сведения о том, что земельный участок расположен в границах особо охраняемой природной территории, охотничьих угодий, лесничеств, лесопарков:	данные отсутствуют
Сведения о результатах проведения государственного земельного надзора:	данные отсутствуют
Сведения о расположении земельного участка в границах территории, в отношении которой утвержден проект межевания территории:	данные отсутствуют

Государственный регистратор		ФГИС ЕГРН
полное наименование должности	подпись	инициалы, фамилия

М.П.

Выписка из Единого государственного реестра недвижимости об объекте недвижимости  
Сведения о характеристиках объекта недвижимости

<b>Земельный участок</b>			
(вид объекта недвижимости)			
Лист № _____	Раздела <b>1</b>	Всего листов раздела <b>1</b> : _____	Всего разделов: _____
<b>03.08.2020 № 99/2020/341170481</b>			
Кадастровый номер:		<b>50:21:0060403:5497</b>	

Условный номер земельного участка:	данные отсутствуют
Сведения о принятии акта и (или) заключении договора, предусматривающих предоставление в соответствии с земельным законодательством исполнительным органом государственной власти или органом местного самоуправления находящегося в государственной или муниципальной собственности земельного участка для строительства наемного дома социального использования или наемного дома коммерческого использования:	данные отсутствуют
Сведения о том, что земельный участок или земельные участки образованы на основании решения об изъятии земельного участка и (или) расположенного на нем объекта недвижимости для государственных или муниципальных нужд:	данные отсутствуют
Сведения о том, что земельный участок образован из земель или земельного участка, государственная собственность на которые не разграничена:	данные отсутствуют
Сведения о наличии земельного спора о местоположении границ земельных участков:	данные отсутствуют
Статус записи об объекте недвижимости:	Сведения об объекте недвижимости имеют статус "актуальные"
Особые отметки:	Для данного земельного участка обеспечен доступ посредством земельного участка (земельных участков) с кадастровым номером (кадастровыми номерами) 50:21:0060403:3728, 50:21:0060403:4058, 50:21:0060403:4054. Сведения о видах разрешенного использования имеют статус «Актуальные незасвидетельствованные». Право (ограничение права, обременение объекта недвижимости) зарегистрировано на данный объект недвижимости с видами разрешенного использования «Для иных видов жилой застройки». Сведения необходимые для заполнения раздела 4 отсутствуют. Сведения необходимые для заполнения раздела 4.1 отсутствуют. Сведения необходимые для заполнения раздела 4.2 отсутствуют.
Получатель выписки:	Манджиева Мария Александровна

Государственный регистратор	ФГИС ЕГРН
-----------------------------	-----------

полное наименование должности	подпись	инициалы, фамилия
-------------------------------	---------	-------------------

М.П.

Выписка из Единого государственного реестра недвижимости об объекте недвижимости  
Сведения о зарегистрированных правах

<b>Земельный участок</b>		
(вид объекта недвижимости)		
Лист №	Раздела <b>2</b>	Всего листов раздела <b>2</b> : _____
<b>03.08.2020 № 99/2020/341170481</b>		Всего разделов: _____
Кадастровый номер:		<b>50:21:0060403:5497</b>
1.	Правообладатель (правообладатели):	1.1. Закрытый паевой инвестиционный фонд недвижимости "Сельскохозяйственный" под управлением Общества с ограниченной ответственностью Управляющая компания "Резерв Эссет Менеджмент"
2.	Вид, номер и дата государственной регистрации права:	2.1. Долевая собственность, № 50-50/021-50/021/006/2015-1218/1 от 18.09.2015
3.	Ограничение прав и обременение объекта недвижимости:	
3.1.1.	вид:	Доверительное управление, Московская область, Ленинский муниципальный район, сельское поселение Молоковское, СХПК "Колхоз-племзавод им.М.Горького", в районе дер.Орлово, кад.№ 50:21:0060403:5497, Земельный участок, категория земель: земли населенных пунктов, разрешенное использование: Малоэтажное строительство, в том числе блокированные жилые дома (таунхаусы), площадь 6 390 кв. м
	дата государственной регистрации:	18.09.2015
	номер государственной регистрации:	50-50/021-50/021/006/2015-1218/2
	срок, на который установлено ограничение прав и обременение объекта недвижимости:	с 06.02.2011 по 30.11.2025
	лицо, в пользу которого установлено ограничение прав и обременение объекта недвижимости:	Общество с ограниченной ответственностью Управляющая компания "Резерв Эссет Менеджмент", ИНН: 7718784153
	основание государственной регистрации:	Правила доверительного управления Рентным закрытым паевым инвестиционным фондом "Сельскохозяйственный" под управлением Общества с ограниченной ответственностью "Управляющая компания "Эверест Эссет Менеджмент", зарегистрировано Федеральной службой по Финансовым рынкам 06.12.2011, в реестре за № 2271
	3.1.2. вид:	Аренда, весь объект
	дата государственной регистрации:	14.06.2016
	номер государственной регистрации:	50-50/021-50/021/005/2016-9858/3
	срок, на который установлено ограничение прав и обременение объекта недвижимости:	с 09.06.2016 на 11 лет
	лицо, в пользу которого установлено ограничение прав и обременение объекта недвижимости:	Общество с ограниченной ответственностью "Пехра-Покровское", ИНН: 5001064969
	основание государственной регистрации:	Договор аренды недвижимого имущества от 11.05.2016 №1, дата регистрации 09.06.2016, №50-50/021-50/021/005/2016-9858/1
4.	Договоры участия в долевом строительстве:	не зарегистрировано
5.	Заявленные в судебном порядке права требования:	данные отсутствуют
6.	Сведения о возражении в отношении зарегистрированного права:	данные отсутствуют
7.	Сведения о наличии решения об изъятии объекта недвижимости для государственных и муниципальных нужд:	данные отсутствуют
8.	Сведения о невозможности государственной регистрации без личного участия правообладателя или его законного представителя:	
9.	Правопритязания и сведения о наличии поступивших, но не рассмотренных заявлений о проведении государственной регистрации права (перехода, прекращения права), ограничения права или обременения объекта недвижимости, сделки в отношении объекта недвижимости:	данные отсутствуют
10.	Сведения об осуществлении государственной регистрации сделки, права, ограничения права без необходимого в силу закона согласия третьего лица, органа:	данные отсутствуют
11.	Сведения о невозможности государственной регистрации перехода, прекращения, ограничения права на земельный участок из земель сельскохозяйственного назначения:	


Государственный регистратор	ФГИС ЕГРН
полное наименование должности	подпись
	инициалы, фамилия

М.П.



Выписка из Единого государственного реестра недвижимости об объекте недвижимости  
Описание местоположения земельного участка

<b>Земельный участок</b>			
(вид объекта недвижимости)			
Лист № _____	Раздела <b>3</b>	Всего листов раздела <b>3</b> : _____	Всего разделов: _____
<b>03.08.2020 № 99/2020/341170481</b>			
Кадастровый номер:		<b>50:21:0060403:5497</b>	

План (чертеж, схема) земельного участка			
			
Масштаб 1 : данные отсутствуют		Условные обозначения:	

Государственный регистратор		ФГИС ЕГРН
полное наименование должности	подпись	инициалы, фамилия

М.П.

Выписка из Единого государственного реестра недвижимости об объекте недвижимости  
Описание местоположения земельного участка

<b>Земельный участок</b>			
(вид объекта недвижимости)			
Лист № _____	Раздела <b>3.1</b>	Всего листов раздела <b>3.1</b> : _____	Всего разделов: _____
<b>03.08.2020 № 99/2020/341170481</b>			
Кадастровый номер:		<b>50:21:0060403:5497</b>	

## Описание местоположения границ земельного участка

Номер п/п	Номер точки		Дирекционный угол	Горизонтальное проложение, м	Описание закрепления на местности	Кадастровые номера смежных участков	Сведения об адресах правообладателей смежных земельных участков
	начальная	конечная					
1	2	3	4	5	6	7	8
1	1	2	данные отсутствуют	данные отсутствуют	данные отсутствуют	данные отсутствуют	данные отсутствуют
2	2	3	данные отсутствуют	данные отсутствуют	данные отсутствуют	данные отсутствуют	данные отсутствуют
3	3	4	данные отсутствуют	данные отсутствуют	данные отсутствуют	данные отсутствуют	данные отсутствуют
4	4	5	данные отсутствуют	данные отсутствуют	данные отсутствуют	данные отсутствуют	данные отсутствуют
5	5	6	данные отсутствуют	данные отсутствуют	данные отсутствуют	данные отсутствуют	данные отсутствуют
6	6	7	данные отсутствуют	данные отсутствуют	данные отсутствуют	данные отсутствуют	данные отсутствуют
7	7	8	данные отсутствуют	данные отсутствуют	данные отсутствуют	данные отсутствуют	данные отсутствуют
8	8	9	данные отсутствуют	данные отсутствуют	данные отсутствуют	данные отсутствуют	данные отсутствуют
9	9	10	данные отсутствуют	данные отсутствуют	данные отсутствуют	данные отсутствуют	данные отсутствуют
10	10	11	данные отсутствуют	данные отсутствуют	данные отсутствуют	данные отсутствуют	данные отсутствуют
11	11	12	данные отсутствуют	данные отсутствуют	данные отсутствуют	данные отсутствуют	данные отсутствуют
12	12	13	данные отсутствуют	данные отсутствуют	данные отсутствуют	данные отсутствуют	данные отсутствуют
13	13	14			данные отсутствуют	данные отсутствуют	данные отсутствуют

			данные отсутствуют	данные отсутствуют			
14	14	15	данные отсутствуют	данные отсутствуют	данные отсутствуют	данные отсутствуют	данные отсутствуют
15	15	16	данные отсутствуют	данные отсутствуют	данные отсутствуют	данные отсутствуют	данные отсутствуют

Государственный регистратор		ФГИС ЕГРН
полное наименование должности	подпись	инициалы, фамилия

М.П.

Раздел 3.1

Выписка из Единого государственного реестра недвижимости об объекте недвижимости  
**Описание местоположения земельного участка**

<b>Земельный участок</b>			
(вид объекта недвижимости)			
Лист № _____	Раздела <b>3.1</b>	Всего листов раздела <b>3.1</b> : _____	Всего разделов: _____
<b>03.08.2020 № 99/2020/341170481</b>			
Кадастровый номер:		<b>50:21:0060403:5497</b>	

## Описание местоположения границ земельного участка

Номер п/п	Номер точки		Дирекционный угол	Горизонтальное проложение, м	Описание закрепления на местности	Кадастровые номера смежных участков	Сведения об адресах правообладателей смежных земельных участков
	начальная	конечная					
1	2	3	4	5	6	7	8
16	16	17	данные отсутствуют	данные отсутствуют	данные отсутствуют	данные отсутствуют	данные отсутствуют
17	17	18	данные отсутствуют	данные отсутствуют	данные отсутствуют	данные отсутствуют	данные отсутствуют
18	18	19	данные отсутствуют	данные отсутствуют	данные отсутствуют	данные отсутствуют	данные отсутствуют
19	19	20	данные отсутствуют	данные отсутствуют	данные отсутствуют	данные отсутствуют	данные отсутствуют
20	20	21	данные отсутствуют	данные отсутствуют	данные отсутствуют	данные отсутствуют	данные отсутствуют
21	21	22	данные отсутствуют	данные отсутствуют	данные отсутствуют	данные отсутствуют	данные отсутствуют
22	22	23	данные отсутствуют	данные отсутствуют	данные отсутствуют	данные отсутствуют	данные отсутствуют
23	23	24	данные отсутствуют	данные отсутствуют	данные отсутствуют	данные отсутствуют	данные отсутствуют
24	24	25	данные отсутствуют	данные отсутствуют	данные отсутствуют	данные отсутствуют	данные отсутствуют
25	25	26	данные отсутствуют	данные отсутствуют	данные отсутствуют	данные отсутствуют	данные отсутствуют
26	26	27	данные отсутствуют	данные отсутствуют	данные отсутствуют	данные отсутствуют	данные отсутствуют
27	27	28	данные отсутствуют	данные отсутствуют	данные отсутствуют	данные отсутствуют	данные отсутствуют

28	28	29	данные отсутствуют	данные отсутствуют	данные отсутствуют	данные отсутствуют	данные отсутствуют
29	29	30	данные отсутствуют	данные отсутствуют	данные отсутствуют	данные отсутствуют	данные отсутствуют
30	30	1	данные отсутствуют	данные отсутствуют	данные отсутствуют	данные отсутствуют	данные отсутствуют

Государственный регистратор		ФГИС ЕГРН
полное наименование должности	подпись	инициалы, фамилия

М.П.

Раздел 3.2

Выписка из Единого государственного реестра недвижимости об объекте недвижимости  
**Описание местоположения земельного участка**

<b>Земельный участок</b>			
(вид объекта недвижимости)			
Лист №	Раздела <b>3.2</b>	Всего листов раздела <b>3.2</b> :	Всего разделов:
<b>03.08.2020 № 99/2020/341170481</b>			
Кадастровый номер:		<b>50:21:0060403:5497</b>	

Сведения о характерных точках границы земельного участка				
Система координат: МСК-50, зона 2				
Зона №				
Номер точки	Координаты		Описание закрепления на местности	Средняя квадратическая погрешность определения координат характерных точек границ земельного участка, м
	X	Y		
1	2	3	4	5
1	446528.29	2212537.99	данные отсутствуют	0.1
2	446567.12	2212547.81	данные отсутствуют	0.1
3	446568.28	2212562.34	данные отсутствуют	0.1
4	446542.38	2212556.75	данные отсутствуют	0.1
5	446524.5	2212552.5	данные отсутствуют	0.1
6	446504.48	2212547.28	данные отсутствуют	0.1
7	446484.45	2212541.57	данные отсутствуют	0.1
8	446463.43	2212535.03	данные отсутствуют	0.1
9	446439.16	2212526.77	данные отсутствуют	0.1
10	446412.7	2212516.88	данные отсутствуют	0.1
11	446385.9	2212503.88	данные отсутствуют	0.1
12	446357.51	2212489.54	данные отсутствуют	0.1
13	446327	2212474.14	данные отсутствуют	0.1
14	446294.85	2212457.4	данные отсутствуют	0.1
15	446214.61	2212411.11	данные отсутствуют	0.1

Государственный регистратор		ФГИС ЕГРН
полное наименование должности	подпись	инициалы, фамилия

М.П.

Выписка из Единого государственного реестра недвижимости об объекте недвижимости  
**Описание местоположения земельного участка**

<b>Земельный участок</b>				
(или объекта недвижимости)				
Лист №	Раздела <b>3.2</b>	Всего листов раздела <b>3.2</b> :	Всего разделов:	Всего листов выписки:
<b>03.08.2020</b>	№ <b>99/2020/341170481</b>			
Кадастровый номер:		<b>50:21:0060403:5497</b>		

Сведения о характерных точках границы земельного участка				
Система координат: МСК-50, зона 2				
Зона №				
Номер точки	Координаты		Описание закрепления на местности	Средняя квадратическая погрешность определения координат характерных точек границ земельного участка, м
	X	Y		
1	2	3	4	5
16	446191.5	2212436.11	данные отсутствуют	0.1
17	446186.25	2212431.47	данные отсутствуют	0.1
18	446180.4	2212425.99	данные отсутствуют	0.1
19	446211.64	2212392.21	данные отсутствуют	0.1
20	446253.24	2212416.24	данные отсутствуют	0.1
21	446287.73	2212436.13	данные отсутствуют	0.1
22	446307.39	2212447.43	данные отсутствуют	0.1
23	446328.69	2212458.18	данные отсутствуют	0.1
24	446366.9	2212477.48	данные отсутствуют	0.1
25	446399.64	2212494.02	данные отсутствуют	0.1
26	446413.93	2212501.23	данные отсутствуют	0.1
27	446430.88	2212507.7	данные отсутствуют	0.1
28	446463.7	2212519.29	данные отсутствуют	0.1
29	446488.91	2212527.25	данные отсутствуют	0.1
30	446508.59	2212532.86	данные отсутствуют	0.1

Государственный регистратор		ФГИС ЕГРН
полное наименование должности	подпись	инициалы, фамилия

М.П.



## ФГИС ЕГРН

полное наименование органа регистрации прав

Раздел 1

Выписка из Единого государственного реестра недвижимости об объекте недвижимости

## Сведения о характеристиках объекта недвижимости

На основании запроса от 03.08.2020 г., поступившего на рассмотрение 03.08.2020 г., сообщаем, что согласно записям Единого государственного реестра недвижимости:

<b>Земельный участок</b>			
(вид объекта недвижимости)			
Лист № _____ Раздела <b>1</b>	Всего листов раздела <b>1</b> : _____	Всего разделов: _____	Всего листов выписки: _____
<b>03.08.2020 № 99/2020/341179372</b>			
Кадастровый номер:		<b>50:21:0060403:5499</b>	

Номер кадастрового квартала:	50:21:0060403
Дата присвоения кадастрового номера:	02.09.2015
Ранее присвоенный государственный учетный номер:	данные отсутствуют
Адрес:	Московская область, Ленинский муниципальный район, сельское поселение Молоковское, СХПК "Колхоз-племзавод им. М. Горького", в районе дер. Орлово
Площадь:	3989 +/- 22 кв. м
Кадастровая стоимость, руб.:	12924120.66
Кадастровые номера расположенных в пределах земельного участка объектов недвижимости:	данные отсутствуют
Кадастровые номера объектов недвижимости, из которых образован объект недвижимости:	50:21:0060403:4053, 50:21:0060403:4057
Кадастровые номера образованных объектов недвижимости:	данные отсутствуют
Сведения о включении объекта недвижимости в состав предприятия как имущественного комплекса:	

Государственный регистратор		ФГИС ЕГРН
полное наименование должности	подпись	инициалы, фамилия

М.П.

Раздел 1

Выписка из Единого государственного реестра недвижимости об объекте недвижимости

## Сведения о характеристиках объекта недвижимости

<b>Земельный участок</b>			
(вид объекта недвижимости)			
Лист № _____ Раздела <b>1</b>	Всего листов раздела <b>1</b> : _____	Всего разделов: _____	Всего листов выписки: _____
<b>03.08.2020 № 99/2020/341179372</b>			
Кадастровый номер:		<b>50:21:0060403:5499</b>	

Категория земель:	Земли населённых пунктов
Виды разрешенного использования:	Малоэтажное строительство, в том числе блокированные жилые дома (таунхаусы)
Сведения о кадастровом инженере:	Васильева Елена Сергеевна №77-10-29, ООО "БизнесГарант" (143911, Московская область, г. Балашиха, мкрн. 1 Мая, д. 25)
Сведения о лесах, водных объектах и об иных природных объектах, расположенных в пределах земельного участка:	данные отсутствуют
Сведения о том, что земельный участок полностью или частично расположен в границах зоны с особыми условиями использования территории или территории объекта культурного наследия	данные отсутствуют
Сведения о том, что земельный участок расположен в границах особой экономической зоны, территории опережающего социально-экономического развития, зоны территориального развития в Российской Федерации, игровой зоны:	данные отсутствуют
Сведения о том, что земельный участок расположен в границах особо охраняемой природной территории, охотничьих угодий, лесничеств, лесопарков:	данные отсутствуют
Сведения о результатах проведения государственного земельного надзора:	данные отсутствуют
Сведения о расположении земельного участка в границах территории, в отношении которой утвержден проект межевания территории:	данные отсутствуют

Государственный регистратор		ФГИС ЕГРН
полное наименование должности	подпись	инициалы, фамилия

М.П.

Выписка из Единого государственного реестра недвижимости об объекте недвижимости  
**Сведения о характеристиках объекта недвижимости**

<b>Земельный участок</b>			
<small>(описи объекта недвижимости)</small>			
Лист №	Раздела <b>1</b>	Всего листов раздела <b>1</b> :	Всего разделов:
<b>03.08.2020 № 99/2020/341179372</b>			
Кадастровый номер:		<b>50:21:0060403:5499</b>	
Условный номер земельного участка:		данные отсутствуют	
Сведения о принятии акта и (или) заключении договора, предусматривающих предоставление в соответствии с земельным законодательством исполнительным органом государственной власти или органом местного самоуправления находящегося в государственной или муниципальной собственности земельного участка для строительства наемного дома социального использования или наемного дома коммерческого использования:		данные отсутствуют	
Сведения о том, что земельный участок или земельные участки образованы на основании решения об изъятии земельного участка и (или) расположенного на нем объекта недвижимости для государственных или муниципальных нужд:		данные отсутствуют	
Сведения о том, что земельный участок образован из земель или земельного участка, государственная собственность на которые не разграничена:		данные отсутствуют	
Сведения о наличии земельного спора о местоположении границ земельных участков:		данные отсутствуют	
Статус записи об объекте недвижимости:		Сведения об объекте недвижимости имеют статус "актуальные"	
Особые отметки:		Для данного земельного участка обеспечен доступ посредством земельного участка (земельных участков) с кадастровым номером (кадастровыми номерами) 50:21:0060403:3728, 50:21:0060403:4058, 50:21:0060403:4054. Сведения о видах разрешенного использования имеют статус «Актуальные незасвидетельствованные». Право (ограничение права, обременение объекта недвижимости) зарегистрировано на данный объект недвижимости с видами разрешенного использования «Для иных видов жилой застройки». Сведения необходимые для заполнения раздела 4 отсутствуют. Сведения необходимые для заполнения раздела 4.1 отсутствуют. Сведения необходимые для заполнения раздела 4.2 отсутствуют.	
Получатель выписки:		Манджиева Мария Александровна	
Государственный регистратор		ФГИС ЕГРН	
полное наименование должности		подпись	
		инициалы, фамилия	

М.П.

Выписка из Единого государственного реестра недвижимости об объекте недвижимости  
Сведения о зарегистрированных правах

<b>Земельный участок</b>			
(вид объекта недвижимости)			
Лист №	Раздела <b>2</b>	Всего листов раздела <b>2</b> :	Всего разделов: _____
<b>03.08.2020 № 99/2020/341179372</b>			
Кадастровый номер:		<b>50:21:0060403:5499</b>	
1.	Правообладатель (правообладатели):	1.1.	Закртый пaeвой инвестиционный фонд недвижимости "Сельскохозяйственный" под управлением Общества с ограниченной ответственностью Управляющая компания "Резерв Эссет Менеджмент"
2.	Вид, номер и дата государственной регистрации права:	2.1.	Долевая собственность, № 50-50/021-50/021/006/2015-1220/1 от 18.09.2015
3.	Ограничение прав и обременение объекта недвижимости:		
3.1.1.	вид:	Доверительное управление, Московская область, Ленинский муниципальный район, сельское поселение Молоковское, СХПК "Колхоз-племзавод им.М.Горького", в районе дер.Орлово, кад.№ 50:21:0060403:5499, Земельный участок, категория земель: земли населенных пунктов, разрешенное использование: Малоэтажное строительство, в том числе блокированные жилые дома (таунхаусы), площадь 3 989 кв. м	
	дата государственной регистрации:	18.09.2015	
	номер государственной регистрации:	50-50/021-50/021/006/2015-1220/2	
	срок, на который установлено ограничение прав и обременение объекта недвижимости:	с 06.02.2011 по 30.11.2025	
	лицо, в пользу которого установлено ограничение прав и обременение объекта недвижимости:	Общество с ограниченной ответственностью Управляющая компания "Резерв Эссет Менеджмент", ИНН: 7718784153	
	основание государственной регистрации:	Правила доверительного управления Рентным закрытым паевым инвестиционным фондом "Сельскохозяйственный" под управлением общества с ограниченной ответственностью "Управляющая компания "Эверест Эссет Менеджмент", зарегистрировано Федеральной службой по Финансовым рынкам 06.12.2011, в реестре за № 2271	
	3.1.2. вид:	Аренда, весь объект	
	дата государственной регистрации:	14.06.2016	
	номер государственной регистрации:	50-50/021-50/021/005/2016-9839/2	
	срок, на который установлено ограничение прав и обременение объекта недвижимости:	с 09.06.2016 на 11 лет	
	лицо, в пользу которого установлено ограничение прав и обременение объекта недвижимости:	Общество с ограниченной ответственностью "Пехра-Покровское", ИНН: 5001064969	

	Основание государственной регистрации:	Договор аренды недвижимого имущества от 11.05.2016 №2
4.	Договоры участия в долевом строительстве:	не зарегистрировано
5.	Заявленные в судебном порядке права требования:	данные отсутствуют
6.	Сведения о возражении в отношении зарегистрированного права:	данные отсутствуют
7.	Сведения о наличии решения об изъятии объекта недвижимости для государственных и муниципальных нужд:	данные отсутствуют
8.	Сведения о невозможности государственной регистрации без личного участия правообладателя или его законного представителя:	
9.	Правопритязания и сведения о наличии поступивших, но не рассмотренных заявлений о проведении государственной регистрации права (перехода, прекращения права), ограничения права или обременения объекта недвижимости, сделки в отношении объекта недвижимости:	данные отсутствуют
10.	Сведения об осуществлении государственной регистрации сделки, права, ограничения права без необходимого в силу закона согласия третьего лица, органа:	данные отсутствуют
11.	Сведения о невозможности государственной регистрации перехода, прекращения, ограничения права на земельный участок из земель сельскохозяйственного назначения:	

Государственный регистратор		ФГИС ЕГРН
полное наименование должности	подпись	инициалы, фамилия


М.П.



Раздел 3

Выписка из Единого государственного реестра недвижимости об объекте недвижимости  
Описание местоположения земельного участка

<b>Земельный участок</b>				
(вид объекта недвижимости)				
Лист №	Раздела <b>3</b>	Всего листов раздела <b>3</b> :	Всего разделов:	Всего листов выписки:
<b>03.08.2020</b>	№ <b>99/2020/341179372</b>			
Кадастровый номер:		<b>50:21:0060403:5499</b>		

План (чертеж, схема) земельного участка			
			
Масштаб 1: данные отсутствуют	Условные обозначения:		

Государственный регистратор		ФГИС ЕГРН
полное наименование должности	подпись	инициалы, фамилия

М.П.

Раздел 3.1

Выписка из Единого государственного реестра недвижимости об объекте недвижимости  
Описание местоположения земельного участка

<b>Земельный участок</b>				
(вид объекта недвижимости)				
Лист №	Раздела <b>3.1</b>	Всего листов раздела <b>3.1</b> :	Всего разделов:	Всего листов выписки:
<b>03.08.2020</b>	№ <b>99/2020/341179372</b>			
Кадастровый номер:		<b>50:21:0060403:5499</b>		

Описание местоположения границ земельного участка							
Номер п/п	Номер точки		Дирекционный угол	Горизонтальное проложение, м	Описание закрепления на местности	Кадастровые номера смежных участков	Сведения об адресах правообладателей смежных земельных участков
	начальная	конечная					
1	2	3	4	5	6	7	8
1	1	2	данные отсутствуют	данные отсутствуют	данные отсутствуют	данные отсутствуют	данные отсутствуют
2	2	3	данные отсутствуют	данные отсутствуют	данные отсутствуют	данные отсутствуют	данные отсутствуют
3	3	4	данные отсутствуют	данные отсутствуют	данные отсутствуют	данные отсутствуют	данные отсутствуют
4	4	5	данные отсутствуют	данные отсутствуют	данные отсутствуют	данные отсутствуют	данные отсутствуют
5	5	6	данные отсутствуют	данные отсутствуют	данные отсутствуют	данные отсутствуют	данные отсутствуют
6	6	7	данные отсутствуют	данные отсутствуют	данные отсутствуют	данные отсутствуют	данные отсутствуют
7	7	8	данные отсутствуют	данные отсутствуют	данные отсутствуют	данные отсутствуют	данные отсутствуют
8	8	1	данные отсутствуют	данные отсутствуют	данные отсутствуют	данные отсутствуют	данные отсутствуют

Государственный регистратор		ФГИС ЕГРН
полное наименование должности	подпись	инициалы, фамилия

М.П.



Выписка из Единого государственного реестра недвижимости об объекте недвижимости  
Описание местоположения земельного участка

<b>Земельный участок</b>				
(вид объекта недвижимости)				
Лист №	Раздела <b>3.2</b>	Всего листов раздела <b>3.2</b> :	Всего разделов:	Всего листов выписки:
<b>03.08.2020 № 99/2020/341179372</b>				
Кадастровый номер:			<b>50:21:0060403:5499</b>	

Сведения о характерных точках границы земельного участка				
Система координат: МСК-50, зона 2				
Зона №				
Номер точки	Координаты		Описание закрепления на местности	Средняя квадратическая погрешность определения координат характерных точек границ земельного участка, м
	X	Y		
1	2	3	4	5
1	446294.85	2212457.4	данные отсутствуют	0.1
2	446263.95	2212497.48	данные отсутствуют	0.1
3	446261.65	2212495.74	данные отсутствуют	0.1
4	446230.67	2212470.51	данные отсутствуют	0.1
5	446227.03	2212467.54	данные отсутствуют	0.1
6	446207.87	2212450.6	данные отсутствуют	0.1
7	446191.5	2212436.11	данные отсутствуют	0.1
8	446214.61	2212411.11	данные отсутствуют	0.1

Государственный регистратор		ФГИС ЕГРН
полное наименование должности	подпись	инициалы, фамилия

М.П.

**Соглашение  
о расторжении Договора аренды недвижимого имущества № 1 от 11.05.2016**

Московская область,  
г. Балашиха

«04» 03 2022 г.

Общество с ограниченной ответственностью Управляющая компания «Резерв Эссет Менеджмент» (сокращенное наименование: ООО УК «РЭМ») (лицензия на осуществление деятельности по управлению инвестиционными фондами, паевыми инвестиционными фондами и негосударственными пенсионными фондами № 21-000-1-00700 от 18 февраля 2010г., выданная Центральным Банком РФ) Д.У. Закрытым паевым инвестиционным фондом недвижимости «Сельскохозяйственный» (Правила доверительного управления ЗПИФ недвижимости «Сельскохозяйственный», зарегистрированные ФСФР России 06 декабря 2011 года за № 2271) под управлением Общества с ограниченной ответственностью Управляющая компания «Резерв Эссет Менеджмент», именуемое в дальнейшем «Арендодатель», в лице Генерального директора Марусьяка Романа Дмитриевича, действующего на основании Устава, с одной стороны, и

Общество с ограниченной ответственностью Специализированный застройщик «Пехра-Покровское» (зарегистрировано ИФНС России по г. Балашихе Московской области «22» ноября 2007 года за основным государственным регистрационным номером 1075001005177, что подтверждено свидетельством о государственной регистрации юридического лица серия 50 № 009646894, выданным ИФНС России по г. Балашихе Московской области «22» ноября 2007 года, место нахождения: 143911, Московская область, г. Балашиха, мкр. 1 Мая, д. 21, пом. 4; ИНН 5001064969, КПП 500101001, расч.счет: 40702810914000007412, банк: ФИЛИАЛ «Центральный» БАНКА ВТБ (ПАО) в г. Москве, БИК: 044525411, корр. счет: 30101810145250000411), именуемое в дальнейшем «Арендатор», в лице Генерального директора Подшивалова Сергея Ивановича, действующего на основании Устава, с другой стороны,

именуемые вместе «Стороны», заключили настоящее Соглашение (далее по тексту – «Соглашение») о расторжении Договора аренды недвижимого имущества № 1 от 11.05.2016 (далее по тексту – «Договор»), о нижеследующем:

1. Стороны, настоящим договорились расторгнуть Договор по соглашению Сторон с момента заключения настоящего Соглашения (последний день аренды).

2. Стороны настоящим подтверждают, что в момент заключения настоящего Соглашения (последний день аренды) Арендатор вернул Арендодателю, а Арендодатель принял без каких-либо замечаний, следующие земельные участки:

- земельный участок, категория земель: земли населенных пунктов, вид разрешенного использования: малоэтажное строительство, в том числе блокированные жилые дома (таунхаусы), площадью 12 215 кв.м., кадастровый номер: 50:21:0060403:5496, расположенный по адресу: Московская область, Ленинский муниципальный район, сельское поселение Молоковское, СХПК «Колхоз-племзавод им. М.Горького», в районе дер. Орлово;

- земельный участок, категория земель: земли населенных пунктов, вид разрешенного использования: малоэтажное строительство, в том числе блокированные жилые дома (таунхаусы), площадью 6 390 кв.м., кадастровый номер: 50:21:0060403:5497, расположенный по адресу: Московская область, Ленинский муниципальный район, сельское поселение Молоковское, СХПК «Колхоз-племзавод им. М.Горького», в районе дер. Орлово;

- земельный участок, категория земель: земли населенных пунктов, вид разрешенного использования: малоэтажное строительство, в том числе блокированные жилые дома (таунхаусы), площадью 22 919 кв.м., кадастровый номер: 50:21:0060403:9128, расположенный по адресу: Российская Федерация, Московская область, Ленинский муниципальный район, сельское поселение Молоковское, дер. Орлово;

- земельный участок, категория земель: земли населенных пунктов, вид разрешенного использования: малоэтажное строительство, в том числе блокированные жилые дома (таунхаусы), площадью 27 396 кв.м., кадастровый номер: 50:21:0060403:9126, расположенный по адресу: Российская Федерация, Московская область, Ленинский муниципальный район, сельское поселение Молоковское, в дер. Орлово;



Отдельного акта возврата Стороны не составляют.

3. Настоящее Соглашение вступает в силу со дня его подписания.

4. Во всем остальном, что не предусмотрено настоящим Соглашением Стороны руководствуются действующим законодательством РФ.

5. Настоящее Соглашение составлено и подписано в 3 (Трех) экземплярах, имеющих одинаковую юридическую силу, по одному экземпляру для каждой из Сторон, и один – для Управления Федеральной службы государственной регистрации, кадастра и картографии по Московской области.

#### Адреса и банковские реквизиты Сторон

**Арендодатель:** Общество с ограниченной ответственностью Управляющая компания «Резерв Эссет Менеджмент» (сокращенное наименование: ООО УК «РЭМ») (лицензия на осуществление деятельности по управлению инвестиционными фондами, паевыми инвестиционными фондами и негосударственными пенсионными фондами № 21-000-1-00700 от 18 февраля 2010г., выданная Центральным Банком РФ) Д.У. Закрытым паевым инвестиционным фондом недвижимости «Сельскохозяйственный» (Правила доверительного управления ЗПИФ недвижимости «Сельскохозяйственный», зарегистрированные ФСФР России 06 декабря 2011 года за № 2271) под управлением Общества с ограниченной ответственностью Управляющая компания «Резерв Эссет Менеджмент», местонахождение: 115432, г. Москва, Проезд Проектируемый 4062-й дом 6 строение 1 комната 36, ИНН 7718784153, КПП 772501001, ОГРН 1097746714317, р/с 4070181060000001980 в Банк ГПБ (АО), к/с 30101810200000000823, БИК 044525823, в лице Генерального директора Марусяка Романа Дмитриевича, действующего на основании Устава

Марусяк Роман Дмитриевич:

**Арендатор:** Общество с ограниченной ответственностью Специализированный застройщик «Пехра-Покровское» (зарегистрировано ИФНС России по г. Балашихе Московской области «22» ноября 2007 года за основным государственным регистрационным номером 1075001005177, что подтверждено свидетельством о государственной регистрации юридического лица серия 50 № 009646894, выданным ИФНС России по г. Балашихе Московской области «22» ноября 2007 года, место нахождения: 143911, Московская область, г. Балашиха, мкр. 1 Мая, д. 21, пом. 4; ИНН 5001064969, КПП 500101001, расч.счет: 40702810914000007412, банк: ФИЛИАЛ «Центральный» БАНКА ВТБ (ПАО) в г. Москве, БИК: 044525411, корр. счет: 30101810145250000411), в лице Генерального директора Подшивалова Сергея Ивановича, действующего на основании Устава

Подшивалов Сергей Иванович:

Управление Федеральной службы государственной регистрации, кадастра и картографии по Московской области  
Произведена государственная регистрация  
Свидетельство о государственной регистрации  
Дата регистрации: 25 MAR 2022  
Номер документа: 40702810914000007412-6  
Государственный регистратор: Загорская Т.В.  
(Ф.И.О.)



Управление Федеральной службы государственной регистрации, кадастра и картографии по Московской области  
Переведено в форму электронного образа  
Дата приема: 25 MAR 2022  
Загорская Т.В.

**Соглашение  
о расторжении Договора аренды недвижимого имущества № 2 от 11.05.2016**

Московская область,  
г. Балашиха

*«04» марта 2022 г.*

Общество с ограниченной ответственностью Управляющая компания «Резерв Эссет Менеджмент» (сокращенное наименование: ООО УК «РЭМ») (лицензия на осуществление деятельности по управлению инвестиционными фондами, паевыми инвестиционными фондами и негосударственными пенсионными фондами № 21-000-1-00700 от 18 февраля 2010г., выданная Центральным Банком РФ) Д.У. **Закрытым паевым инвестиционным фондом недвижимости «Сельскохозяйственный»** (Правила доверительного управления ЗПИФ недвижимости «Сельскохозяйственный», зарегистрированные ФСФР России 06 декабря 2011 года за № 2271) под управлением Общества с ограниченной ответственностью Управляющая компания «Резерв Эссет Менеджмент», именуемое в дальнейшем «**Арендодатель**», в лице Генерального директора Марусяка Романа Дмитриевича, действующего на основании Устава, с одной стороны, и

Общество с ограниченной ответственностью Специализированный застройщик «Пехра-Покровское» (зарегистрировано ИФНС России по г. Балашихе Московской области «22» ноября 2007 года за основным государственным регистрационным номером 1075001005177, что подтверждено свидетельством о государственной регистрации юридического лица серия 50 № 009646894, выданным ИФНС России по г. Балашихе Московской области «22» ноября 2007 года, место нахождения: 143911, Московская область, г. Балашиха, мкр. 1 Мая, д. 21, пом. 4; ИНН 5001064969, КПП 500101001, расч.счет: 40702810914000007412, банк: ФИЛИАЛ «Центральный» БАНКА ВТБ (ПАО) в г. Москве, БИК: 044525411, корр. счет: 30101810145250000411), именуемое в дальнейшем «**Арендатор**», в лице Генерального директора Подшивалова Сергея Ивановича, действующего на основании Устава, с другой стороны,

именуемые вместе «Стороны», заключили настоящее Соглашение (далее по тексту – «Соглашение») о расторжении Договора аренды недвижимого имущества № 2 от 11.05.2016 (далее по тексту – «Договор»), о нижеследующем:

1. Стороны, настоящим договорились расторгнуть Договор по соглашению Сторон с момента заключения настоящего Соглашения (последний день аренды).

2. Стороны настоящим подтверждают, что в момент заключения настоящего Соглашения (последний день аренды) Арендатор вернул Арендодателю, а Арендодатель принял без каких-либо замечаний, следующий земельный участок:

- земельный участок, категория земель: земли населенных пунктов, вид разрешенного использования: малозэтажное строительство, в том числе блокированные жилые дома (таунхаусы), площадью 3989 кв.м., кадастровый номер: 50:21:0060403:5499, расположенный по адресу: Московская область, Ленинский муниципальный район, сельское поселение Молоковское, СХПК «Колхоз-племзавод им. М.Горького», в районе дер. Орлово.

Отдельного акта возврата Стороны не составляют.

3. Настоящее Соглашение вступает в силу со дня его подписания.

4. Во всем остальном, что не предусмотрено настоящим Соглашением Стороны руководствуются действующим законодательством РФ.



5. Настоящее Соглашение составлено и подписано в 3 (Трех) экземплярах, имеющих одинаковую юридическую силу, по одному экземпляру для каждой из Сторон, и один – для Управления Федеральной службы государственной регистрации кадастра и картографии по Московской области.

#### Адреса и банковские реквизиты Сторон

**Арендодатель:** Общество с ограниченной ответственностью Управляющая компания «Резерв Эссет Менеджмент» (сокращенное наименование: ООО УК «РЭМ») (лицензия на осуществление деятельности по управлению инвестиционными фондами, паевыми инвестиционными фондами и негосударственными пенсионными фондами № 21-000-1-00700 от 18 февраля 2010г., выданная Центральным Банком РФ) Д.У. Закрытым паевым инвестиционным фондом недвижимости «Сельскохозяйственный» (Правила доверительного управления ЗПИФ недвижимости «Сельскохозяйственный», зарегистрированные ФСФР России 06 декабря 2011 года за № 2271) под управлением Общества с ограниченной ответственностью Управляющая компания «Резерв Эссет Менеджмент», местонахождение: 115432, г. Москва, Проезд Проектируемый 4062-й дом 6 строение 1 комната 36, ИНН 7718784153, КПП 772501001, ОГРН 1097746714317, р/с 40701810600000001980 в Банк ГПБ (АО), к/с 30101810200000000823, БИК 044525823, в лице Генерального директора Марусьяк Роман Дмитриевича, действующего на основании Устава

Марусьяк Роман Дмитриевич

**Арендатор:** Общество с ограниченной ответственностью Специализированный застройщик «Пехра-Покровское» (зарегистрировано ИФНС России по г. Балашихе Московской области «22» ноября 2007 года за основным государственным регистрационным номером 1075001005177, что подтверждено свидетельством о государственной регистрации юридического лица серия 50 № 009646894, выданным ИФНС России по г. Балашихе Московской области «22» ноября 2007 года, место нахождения: 143911, Московская область, г. Балашиха, мкр. 1 Мая, д. 21, пом. 4; ИНН 5001064969, КПП 500101001, расч.счет: 40702810914000007412, банк: ФИЛИАЛ «Центральный» БАНКА ВТБ (ПАО) в г. Москве, БИК: 044525411, корр. счет: 30101810145250000411), в лице Генерального директора Подшивалов Сергей Ивановича, действующего на основании Устава

Подшивалов Сергей Иванович:



Получено:

15.04.2022

**Общество с ограниченной ответственностью  
Управляющая компания «Резерв Эссет Менеджмент»**

Российская Федерация, 115432, г. Москва, проезд Проектируемый №4062-й, д. 6, стр. 1, комната 36  
Тел: +7 (495) 221-64-50, e-mail: info@reserv-am.ru  
ИНН 7718784153 КПП 772501001 ОГРН 1097746714317

Исх. № СЛХ-100723-01 от 10 июля 2023

**В Общество с ограниченной ответственностью  
«Центр оценки инвестиций»**

Общество с ограниченной ответственностью Управляющая компания «Резерв Эссет Менеджмент» (лицензия на осуществление деятельности по управлению инвестиционными фондами, паевыми инвестиционными фондами и негосударственными пенсионными фондами № 21-000-1-00700 от 18 февраля 2010г., выданная Центральным Банком РФ) Д.У. Закрытым паевым инвестиционным фондом недвижимости «Сельскохозяйственный» (Правила доверительного управления ЗПИФ недвижимости «Сельскохозяйственный», зарегистрированные ФСФР России 06 декабря 2011 года за № 2271) под управлением Общества с ограниченной ответственностью Управляющая компания «Резерв Эссет Менеджмент» (местонахождение: 115432, г. Москва, Проезд Проектируемый 4062-й, дом 6, строение 1, помещение 36, ИНН 7718784153, КПП 772501001, ОГРН 1097746714317), настоящим сообщает, что при приобретении земельных участков проекта «Орловь» покупатели также заключают с третьими лицами инвестиционный договор на создание объектов инфраструктуры поселка, включая электричество, соглашение о подключении к коммуникациям (газ, вода, канализация) поселка, а также договор об оказании услуг по проведению сделки (услуги по заключению Договора купли - продажи).

Размер указанных дополнительных платежей (затрат) составляет:

- 1 157 000 руб. - создание объектов инфраструктуры поселка, электричество;
- 103 000 руб. - подключение к коммуникациям поселка (газ);
- 100 000 руб. - подключение к коммуникациям поселка (вода, канализация);
- 100 000 руб. – услуги по заключению Договора купли – продажи, для каждого земельного

участка, не зависимо от его площади.

Таким образом, общая сумма дополнительных платежей (затрат) составляет 1 460 000 руб. для каждого земельного участка независимо от его площади.

Генеральный директор  
ООО УК «РЭМ»  
Д.У. ЗПИФ недвижимости  
«Сельскохозяйственный»



Борзова Е.В.



**МИНИСТЕРСТВО  
ЭКОНОМИЧЕСКОГО РАЗВИТИЯ  
РОССИЙСКОЙ ФЕДЕРАЦИИ**

**ФЕДЕРАЛЬНАЯ СЛУЖБА  
ГОСУДАРСТВЕННОЙ РЕГИСТРАЦИИ,  
КАДАСТРА И КАРТОГРАФИИ  
(РОСРЕЕСТР)**

Чистопрудный бульвар, д. 6/19, стр. 1, Москва, 101000  
тел. (495) 917-15-24, факс (495) 983-40-22  
e-mail: [rosreestr@rosreestr.ru](mailto:rosreestr@rosreestr.ru), <http://www.rosreestr.ru>

Генеральному директору  
ООО «Центр оценки инноваций»

Луценко Р.С.

ул. Ленинская, д. 2/6, кв. 33,  
мкр. Юбилейный, г. Королёв,  
Московская область, 141090

16.01.2020 № 07-00174/20  
на № 6/н от 14.01.2020

**ВЫПИСКА**

**из единого государственного реестра саморегулируемых организаций  
оценщиков**

Полное наименование некоммерческой организации	Некоммерческое партнерство «САМОРЕГУЛИРУЕМАЯ ОРГАНИЗАЦИЯ АССОЦИАЦИИ РОССИЙСКИХ МАГИСТРОВ ОЦЕНКИ»
Официальное сокращенное наименование некоммерческой организации	НП «АРМО»
Место нахождения некоммерческой организации	115280, г. Москва, ул. Ленинская Слобода, д. 19
Руководитель некоммерческой организации (единоличный исполнительный орган)	Генеральный директор – Петровская Елена Владимировна
Дата включения сведений о некоммерческой организации в единый государственный реестр саморегулируемых организаций оценщиков	04.07.2007
Номер некоммерческой организации в едином государственном реестре саморегулируемых организаций оценщиков	0002

Начальник Управления по  
контролю и надзору в сфере  
саморегулируемых организаций

М.Г. Соколова

Павлова Татьяна Владимировна  
(495) 531-08-00 (13-16)  
отпечатано в 10-и экземплярах  
экз. № 7





НЕКОММЕРЧЕСКОЕ ПАРТНЕРСТВО  
"САМОРЕГУЛИРУЕМАЯ ОРГАНИЗАЦИЯ АССОЦИАЦИИ  
РОССИЙСКИХ МАГИСТРОВ ОЦЕНКИ"

Включена Федеральной регистрационной службой России в единый государственный реестр  
саморегулируемых организаций оценщиков 4 июля 2007 года за № 0002

# СВИДЕТЕЛЬСТВО

о членстве в саморегулируемой организации оценщиков

15.11.2016

*Дата*

№ 3199-16

*Номер свидетельства*

Настоящим подтверждается, что

**Чужмаков Игорь Александрович**

*(Ф.И.О. оценщика)*

Паспорт Серия 46 01 № 051116 выдан ОТДЕЛОМ ВНУТРЕННИХ ДЕЛ ГОРОДА  
ЮБИЛЕЙНОГО МОСКОВСКОЙ ОБЛАСТИ 21.05.2002

*(данные документа, удостоверяющие личность)*

НОУ ВПО "Международная академия оценки и консалтинга" диплом о профессиональной  
переподготовке 772403000782 от 11.02.2016

*(образовательное учреждение, серия, номер и дата выдачи документа о профессиональном образовании)*

является членом Некоммерческого партнерства «САМОРЕГУЛИРУЕМАЯ  
ОРГАНИЗАЦИЯ АССОЦИАЦИИ РОССИЙСКИХ МАГИСТРОВ ОЦЕНКИ»

№ по реестру 2063 от 15.11.2016 года

и на основании Федерального закона №135-ФЗ от 29.07.1998 г. «Об оценочной  
деятельности в Российской Федерации» имеет право осуществлять оценочную  
деятельность на территории Российской Федерации самостоятельно, занимаясь  
частной практикой, а также на основании трудового договора между оценщиком и  
юридическим лицом, которое соответствует требованиям установленным федеральным  
законодательством.

Исполнительный  
директор НП АРМО  
*Должность уполномоченного лица*

Е.В. Петровская

*(Ф.И.О.)*



Москва



## КВАЛИФИКАЦИОННЫЙ АТТЕСТАТ В ОБЛАСТИ ОЦЕНОЧНОЙ ДЕЯТЕЛЬНОСТИ

№ 025682-1

« 22 » июля 20 21 г.

Настоящий квалификационный аттестат в области оценочной  
деятельности по направлению оценочной деятельности

**«Оценка недвижимости»**

выдан

Чужмакову Игорю Александровичу

на основании решения федерального бюджетного учреждения  
«Федеральный ресурсный центр»

от « 22 » июля 20 21 г. № 209

Директор



А.С. Бункин

Квалификационный аттестат выдается на три года и действует  
до « 22 » июля 20 24 г.

НО-ОПЦДПН-Москва 2021 г., -6р- 13 стр 484









### ПОЛИС (ДОГОВОР) ОБЯЗАТЕЛЬНОГО СТРАХОВАНИЯ ОТВЕТСТВЕННОСТИ ОЦЕНЩИКА

№ 220005-035-000163 от 21.11.2022 г.

Настоящий Полис (Договор) обязательного страхования ответственности оценщика (далее – Договор и/или Договор страхования) заключен на основании устного заявления Страхователя и на основании «Правил страхования ответственности оценщиков», утвержденных Приказом ПАО «САК «ЭНЕРГОГАРАНТ» № 64 от 11 марта 2019 г. (далее – Правила страхования). Правила страхования также размещены на сайте Страховщика в информационно-телекоммуникационной сети Интернет по адресу: [www.energogarant.ru](http://www.energogarant.ru).

Согласие Страхователя заключить настоящий Договор страхования на предложенных Страховщиком условиях подтверждается принятием от Страховщика настоящего Договора страхования и оплатой страховой премии в размере, предусмотренном настоящим Договором страхования.

<b>1. Страховщик</b>	ПАО «САК «ЭНЕРГОГАРАНТ» 115035, г. Москва, Садовническая наб., 23. ИНН/ КПП 7705041231 / 7705001001 р/с 40701810238360104005 в ПАО Сбербанк г. Москва к/с 30101810400000000225 БИК 044525225
<b>2. Страхователь</b>	Чужмаков Игорь Александрович Адрес: Московская обл., г. Королев, мкр. Юбилейный, ул. Героев Курсантов, д. 1А, кв. 110 Паспорт РФ 46 01 051116 Выдан (когда, кем): 21.05.2002 г., отделом внутренних дел города Юбилейного Московской области, код подразделения 502-009
<b>3. Объект страхования:</b>	3.1. Объектом страхования по договору обязательного страхования ответственности оценщика при осуществлении оценочной деятельности являются имущественные интересы, связанные с риском ответственности оценщика по обязательствам, возникающим вследствие причинения ущерба заказчику, заключившему договор на проведение оценки, и (или) третьим лицам.
<b>4. Страховой случай:</b>	4.1. Страховым случаем по договору обязательного страхования ответственности оценщиков является (с учетом ограничений, перечисленных в главе 4 Правил) установленный вступившим в законную силу решением арбитражного суда или признанный страховщиком факт причинения ущерба заказчику и/или третьим лицам действиями (бездействием) оценщика в результате нарушения требований федеральных стандартов оценки, стандартов и правил оценочной деятельности, установленных саморегулируемой организацией оценщиков, членом которой являлся оценщик на момент причинения ущерба. 4.2. При наступлении страхового случая Страховщик возмещает: 4.2.1. убытки, причиненные заказчику, заключившему договор на проведение оценки, в том числе за нарушение договора на проведение оценки; 4.2.2. имущественный вред, причиненный третьим лицам вследствие использования итоговой величины рыночной или иной стоимости объекта оценки, указанной в отчете, подписанном оценщиком или оценщиками; 4.2.3. вред имуществу третьих лиц в результате нарушения требований Закона, федеральных стандартов оценки, иных нормативных правовых актов Российской Федерации в области оценочной деятельности, стандартов и правил оценочной деятельности. 4.3. Событие, имеющее признаки страхового, признается страховым случаем при выполнении следующих условий: <ul style="list-style-type: none"> <li>• событие, в результате которого причинен ущерб заказчику, заключившему договор на проведение оценки, и/или третьим лицам произошло в отношении договоров по оценке, действие которых началось после вступления в силу настоящего Договора и отчеты по которым выданы до окончания действия настоящего Договора;</li> <li>• требования о возмещении причиненного ущерба предъявлены к Страхователю и Страховщику в течение действия договора страхования и/или срока исковой давности, установленного законодательством Российской Федерации.</li> </ul>
<b>5. Страховая сумма. Страховая премия.</b>	5.1. Страховая сумма по настоящему Договору составляет: <b>100 000 000,00 (сто миллионов) рублей 00 коп.</b> 5.2. Страховая премия в размере <b>35 500,00 (тридцать пять тысяч пятьсот) руб. 00 коп.</b> уплачивается Страхователем одновременно путем перечисления денежных средств на расчетный счет или в кассу Страховщика в срок до 01 января 2023 г. 5.3. При неуплате (неполной уплате) страховой премии в установленный п. 5.2 срок настоящий Договор считается несостоявшимся. 5.4. Страховая защита распространяется только на те договоры по оценке, действие которых началось после вступления в силу настоящего Договора и отчеты по которым выданы до окончания действия настоящего Договора.
<b>6. Срок действия договора</b>	6.1. Срок действия настоящего Договора с <b>01 января 2023 г. по 31 декабря 2023 г.</b> 6.2. Договор вступает в силу в 00 часов 00 минут дня, указанного в настоящем Договоре как дата начала его действия при условии поступления страховой премии в размере и сроки, указанные п.5.2 настоящего Договора.

	6.3. Страховщик не несет ответственности за случаи, произошедшие до вступления в силу настоящего Договора и после срока окончания его действия.
<b>7. Определение размера страховой выплаты</b>	<p>7.1. Страховое возмещение исчисляется в размере, предусмотренном действующем законодательством Российской Федерации о возмещении вреда и настоящим Договором страхования, в пределах страховой суммы и установленных лимитов ответственности.</p> <p>7.2. В сумму страхового возмещения включаются:</p> <p>7.2.1. реальный ущерб, причиненный Выгодоприобретателям, т.е. расходы, которое лицо, чье право нарушено, произвело или должно будет произвести для восстановления нарушенного права, связанного с утратой или повреждением имущества;</p> <p>7.2.2. стоимость повторно оказанных оценочных услуг (в случае их некачественного оказания) для компенсации причиненного вреда, либо стоимость оказанной услуги (при расторжении договора на проведение оценки);</p> <p>7.2.3. расходы в целях предотвращения или уменьшения размера ущерба, ответственность за который возлагается на Страхователя - в порядке, предусмотренном законодательством РФ.</p>
<b>8. Заключительные положения</b>	<p>8.1. В случае расхождений условий настоящего Договора с условиями Правил страхования, преимущественную силу имеют условия настоящего Договора.</p> <p>8.2. Условия страхования, не урегулированные настоящим Договором, регулируются положениями Правил страхования и действующим законодательством.</p> <p>8.3. Страхователь Правил страхования получил, с условиями страхования согласен.</p> <p>8.4. Страхователь Правил страхования получил, с условиями страхования согласен.</p> <p>8.5. Договор оформлен О.И.Блиновой.</p>
<b>Приложения:</b>	«Правила страхования ответственности оценщиков», утвержденных Приказом ПАО «САК «ЭНЕРГОГАРАНТ» № 64 от 11 марта 2019 г.

Страховщик:  
**ПАО «САК «ЭНЕРГОГАРАНТ»**  
 Директор Департамента  
 страхования ответственности и сельскохозяйственных рисков



М.П.

На основании Доверенности № 02-15/510/21-с от 26.11.2021 г.





**ПОЛИС (ДОГОВОР) ОБЯЗАТЕЛЬНОГО СТРАХОВАНИЯ ОТВЕТСТВЕННОСТИ ЮРИДИЧЕСКОГО ЛИЦА,  
ЗАКЛЮЧИВШЕГО С ЗАКАЗЧИКОМ ДОГОВОР НА ПРОВЕДЕНИЕ ОЦЕНКИ**

**№ 220005-035-000162 от 21.11.2022 г.**

Настоящий Полис (Договор) обязательного страхования ответственности юридического лица, заключившего с заказчиком договор на проведение оценки (далее – Договор и/или Договор страхования) заключен на основании устного заявления Страхователя и на основании «Правил страхования ответственности оценщиков», утвержденных Приказом ПАО «САК «ЭНЕРГОГАРАНТ» № 64 от 11 марта 2019 г. (далее – Правила страхования). Правила страхования также размещены на сайте Страховщика в информационно-телекоммуникационной сети Интернет по адресу: [www.energogarant.ru](http://www.energogarant.ru).

Согласие Страхователя заключить настоящий Договор страхования на предложенных Страховщиком условиях подтверждается принятием от Страховщика настоящего Договора страхования и оплатой страховой премии в размере, предусмотренном настоящим Договором страхования.

<b>1. Страховщик</b>	<b>ПАО «САК «ЭНЕРГОГАРАНТ»</b> 115035, г. Москва, Садовническая наб., 23. ИНН/ КПП 7705041231 / 7705001001 р/с 40701810238360104005 в ПАО Сбербанк г. Москва к/с 30101810400000000225 БИК 044525225
<b>2. Страхователь</b>	<b>ООО «Центр оценки инвестиций»</b> Адрес: 141090, Московская обл., г. Королев, мкр. Юбилейный, ул. Ленинская, д. 12, помещение 019 ИНН 5054011713 р/с 40702810400500000184 в АО «Банк ДОМ.РФ» г. Москва к/с 30101810345250000266 БИК 044583266, ОКПО 73058527 Генеральный директор Р.С.Луценко
<b>3. Объект страхования:</b>	3.1. Объектом страхования по договору обязательного страхования ответственности юридического лица, заключившего с заказчиком договор на проведение оценки, являются имущественные интересы, связанные с риском ответственности за нарушение договора на проведение оценки и за причинение вреда имуществу третьих лиц в результате нарушения Закона, федеральных стандартов оценки, иных нормативных правовых актов Российской Федерации в области оценочной деятельности, стандартов и правил оценочной деятельности.
<b>4. Страховой случай:</b>	4.1. Страховым случаем по договору обязательного страхования ответственности юридического лица, заключившего с заказчиком договор на проведение оценки (с учетом ограничений, перечисленных в главе 4 Правил) установленный вступившим в законную силу решением арбитражного суда или признанный страховщиком факт причинения юридическим лицом, заключившим с заказчиком договор на проведение оценки, вреда заказчику в результате нарушения договора на проведение оценки или имуществу третьих лиц в результате нарушения Закона, федеральных стандартов оценки, иных нормативных правовых актов Российской Федерации в области оценочной деятельности, стандартов и правил оценочной деятельности. 4.2. При наступлении страхового случая Страховщик возмещает: 4.2.1. убытки, причиненные заказчику, заключившему договор на проведение оценки, в том числе за нарушение договора на проведение оценки; 4.2.2. имущественный вред, причиненный третьим лицам вследствие использования итоговой величины рыночной или иной стоимости объекта оценки, указанной в отчете, подписанном оценщиком или оценщиками; 4.2.3. вред имуществу третьих лиц в результате нарушения требований Закона, федеральных стандартов оценки, иных нормативных правовых актов Российской Федерации в области оценочной деятельности, стандартов и правил оценочной деятельности. 4.3. Событие, имеющее признаки страхового, признается страховым случаем при выполнении следующих условий: <ul style="list-style-type: none"> <li>• событие, в результате которого причинен ущерб заказчику, заключившему договор на проведение оценки, и/или третьим лицам произошло в отношении договоров по оценке, действие которых началось после вступления в силу настоящего Договора и отчеты по которым выданы до окончания действия настоящего Договора;</li> <li>• требования о возмещении причиненного ущерба предъявлены к Страхователю и Страховщику в течение действия договора страхования и/или срока исковой давности, установленного законодательством Российской Федерации.</li> </ul>
<b>5. Страховая сумма. Страховая премия.</b>	5.1. Страховая сумма по настоящему Договору составляет: <b>500 000 000,00 (пятьсот миллионов) рублей 00 коп.</b> 5.2. Страховая премия в размере <b>82 250,00 (восемьдесят две тысячи двести пятьдесят) рублей 00 коп.</b> уплачивается Страхователем одновременно путем перечисления денежных средств на расчетный счет Страховщика в срок до 01 января 2023 г. 5.3. При неуплате (неполной уплате) страховой премии в установленный п. 5.2 срок настоящий Договор считается несостоявшимся. 5.4. Страховая защита распространяется только на те договоры по оценке, действие которых началось после вступления в силу настоящего Договора и отчеты по которым выданы до окончания действия настоящего Договора.

6. Срок действия договора	6.1. Срок действия настоящего Договора с <b>01 января 2023 г. по 31 декабря 2023 г.</b> 6.2. Договор вступает в силу в 00 часов 00 минут дня, указанного в настоящем Договоре как дата начала его действия при условии поступления страховой премии в размере и сроки, указанные п.5.2 настоящего Договора. 6.3. Страховщик не несет ответственности за случаи, произошедшие до вступления в силу настоящего Договора и после срока окончания его действия.
7. Определение размера страховой выплаты	7.1. Страховое возмещение исчисляется в размере, предусмотренном действующем законодательством Российской Федерации о возмещении вреда и настоящим Договором страхования, в пределах страховой суммы и установленных лимитов ответственности. 7.2. В сумму страхового возмещения включаются: 7.2.1. реальный ущерб, причиненный Выгодоприобретателям, т.е. расходы, которое лицо, чье право нарушено, произвело или должно будет произвести для восстановления нарушенного права, связанного с утратой или повреждением имущества; 7.2.2. стоимость повторно оказанных оценочных услуг (в случае их некачественного оказания) для компенсации причиненного вреда, либо стоимость оказанной услуги (при расторжении договора на проведение оценки); 7.2.3. расходы в целях предотвращения или уменьшения размера ущерба, ответственность за который возлагается на Страхователя - в порядке, предусмотренном законодательством РФ. 7.3. Страхователь обязуется возмещать Страховщику расходы на проведение оценки.
8. Заключительные положения	8.1. Настоящий договор составлен в двух экземплярах, имеющих равную юридическую силу, по одному для каждой из сторон Договора. 8.2. В случае расхождений условий настоящего Договора с условиями Правил страхования, преимущественную силу имеют условия настоящего Договора. 8.3. Условия страхования, не урегулированные настоящим Договором, регулируются положениями Правил страхования и действующим законодательством. 8.4. Страхователь Правила страхования получил, с условиями страхования согласен. 8.5. Договор оформлен О.И.Блиновой.
Приложения:	Правила страхования ответственности оценщиков», утвержденных Приказом ПАО «САК «ЭНЕРГОГАРАНТ» № 64 от 11 марта 2019 г.

Страховщик:  
ПАО «САК «ЭНЕРГОГАРАНТ»  
Директор Департамента  
страхования ответственности и сельскохозяйственных рисков



Г.Р.Юрьева  
М.П.  
На основании Доверенности № 02-15/510/21-с от 26.11.2021 г.

В настоящем отчете пронумеровано,  
прошнуровано, скреплено печатью и подписью  
195 (Сто девяносто пять) страниц.

Генеральный директор  
ООО «Центр оценки инвестиций»



Луценко Р.С.