

**Общество с ограниченной ответственностью  
«ЦЕНТР ОЦЕНКИ ИНВЕСТИЦИЙ»**

**«УТВЕРЖДАЮ»**  
**Генеральный директор**  
**ООО «Центр оценки инвестиций»**

**Р.С. Луценко**

**ОТЧЕТ № РЭМ/25-449**

**от 19 августа 2025 года**

**Оценка справедливой стоимости объектов недвижимости,  
входящих в состав активов Закрытого паевого  
инвестиционного фонда недвижимости  
«Сельскохозяйственный» под управлением  
Общества с ограниченной ответственностью  
Управляющая компания «Резерв Эссет Менеджмент»**

<b>Заказчик:</b>	Общество с ограниченной ответственностью Управляющая Компания «Резерв Эссет Менеджмент» Д.У. Закрытым паевым инвестиционным фондом недвижимости «Сельскохозяйственный» под управлением Общества с ограниченной ответственностью Управляющая компания «Резерв Эссет Менеджмент»
<b>Исполнитель:</b>	Общество с ограниченной ответственностью «Центр оценки инвестиций»
<b>Цели и задачи оценки:</b>	Определение справедливой стоимости объекта оценки для целей, предусмотренных ст. 37 Федерального закона «Об инвестиционных фондах» от 29.11.2001 г. № 156-ФЗ, Правилами доверительного управления Фондом и иными нормативными актами в сфере финансовых рынков, в том числе Указания Банка России № 3758-У от 25 августа 2015 года
<b>Основание для проведения оценщиком оценки объекта оценки:</b>	Дополнительное соглашение №449 от «19» августа 2025 г. к Договору №УКЭ-11/02 о долгосрочном сотрудничестве и оказании услуг по оценке от «25» октября 2011 г.
<b>Дата проведения оценки:</b>	19 августа 2025 г.
<b>Дата составления отчета:</b>	19 августа 2025 г.

**г. Королёв МО, 2025 г.**



**СОДЕРЖАНИЕ ОТЧЕТА**

<b>РАЗДЕЛ I. ОБЩИЕ СВЕДЕНИЯ .....</b>	<b>5</b>
1.1. Информация, содержащаяся в задании на оценку.....	5
1.2. Сведения об оценщике (оценщиках), проводившем (проводивших) оценку .....	8
1.3. Сведения о заказчике оценки.....	8
1.4. Сведения о юридическом лице, с которым оценщик (оценщики) заключил (заключили) трудовой договор.....	9
1.5. Сведения о независимости юридического лица, с которым оценщик заключил трудовой договор, и оценщика в соответствии с требованиями статьи 16 Федерального закона № 135-ФЗ «Об оценочной деятельности в Российской Федерации» .....	9
1.6. Информация обо всех привлеченных к проведению оценки и подготовке отчета об оценке внешних организациях и квалифицированных отраслевых специалистах .....	9
1.7. Указание на стандарты оценки для определения стоимости объекта оценки, методические рекомендации по оценке, разработанные в целях развития положений утвержденных федеральных стандартов оценки и одобренные советом по оценочной деятельности при Минэкономразвития России .....	9
1.8. Точное описание объекта оценки с указанием количественных и качественных характеристик объекта оценки, включая права на объект оценки, перечень документов, устанавливающих такие характеристики, а в отношении объекта оценки, принадлежащего юридическому лицу – реквизиты юридического лица.....	11
1.9. Принятые при проведении оценки объекта оценки допущения и ограничения оценки в соответствии с пунктами 6 и 8 федерального стандарта оценки «Процесс оценки (ФСО III)», утвержденного приказом Минэкономразвития России от 14 апреля 2022 г. № 200, в том числе не отраженные в задании на оценку .....	12
1.10. Итоговая стоимость объекта оценки, ограничения и пределы применения полученного результата .....	13
1.11. Анализ выполнения принципов использования информации при проведении оценки .....	13
1.12. Методология определения справедливой стоимости .....	14
<b>РАЗДЕЛ II. ОПИСАНИЕ ОБЪЕКТА (ОБЪЕКТОВ) ОЦЕНКИ .....</b>	<b>17</b>
2.1. Общие положения .....	17
2.2. Описание имущественных прав, обременений, связанных с объектом (объектами) оценки.....	17
2.3. Описание количественных и качественных характеристик объекта (объектов) оценки .....	18
2.4. Профессиональное суждение Оценщика относительно качества использованной при проведении оценки информации .....	26
2.5. Описание текущего использования объекта (объектов) оценки .....	26
2.6. Описание других факторов и характеристик, относящихся к объекту (объектам) оценки.....	26
<b>РАЗДЕЛ III. АНАЛИЗ РЫНКА ОБЪЕКТА (ОБЪЕКТОВ) ОЦЕНКИ .....</b>	<b>28</b>
3.1. Общие положения .....	28
3.2. Анализ рынка.....	28
3.2.1. Анализ влияния общей политической и социально-экономической обстановки на рынок оцениваемого объекта .....	28
3.2.2. Определение сегмента рынка, к которому принадлежит оцениваемый объект (объекты) .....	37
3.2.3. Анализ фактических данных о ценах предложений .....	39
3.2.4. Анализ основных факторов, влияющих на спрос, предложение и цены .....	40
3.2.5. Основные выводы относительно рынка недвижимости .....	54
<b>РАЗДЕЛ IV. АНАЛИЗ НАИБОЛЕЕ ЭФФЕКТИВНОГО ИСПОЛЬЗОВАНИЯ ОБЪЕКТА ОЦЕНКИ.....</b>	<b>56</b>
4.1. Анализ наиболее эффективного использования земельных участков как незастроенных.....	56
<b>РАЗДЕЛ V. МЕТОДОЛОГИЯ ОЦЕНКИ.....</b>	<b>58</b>
5.1. Общие положения .....	58
5.2. Общие понятия оценки .....	58
5.3. Общее описание методов оценки земельных участков .....	59
5.4. Согласование результатов оценки .....	66
<b>РАЗДЕЛ VI. ОПИСАНИЕ ПРОЦЕССА ОЦЕНКИ ОБЪЕКТА (ОБЪЕКТОВ) ОЦЕНКИ .....</b>	<b>67</b>
6.1. Выбор подходов и методов оценки.....	67
6.2. Расчет стоимости объекта (объектов) оценки сравнительным (рыночным) подходом .....	68
6.2.1. Общие положения .....	68
6.2.2. Расчет стоимости объекта (объектов) оценки методом сравнения продаж .....	68
6.3. Расчет стоимости объекта (объектов) оценки доходным подходом .....	76
<b>РАЗДЕЛ VII. ВЫВОДЫ.....</b>	<b>77</b>
<b>РАЗДЕЛ VIII. ПЕРЕЧЕНЬ ЛИТЕРАТУРЫ И ИНЫХ ИСТОЧНИКОВ ДАННЫХ .....</b>	<b>78</b>
ПРИЛОЖЕНИЕ 1. ОБЪЕКТЫ АНАЛИЗА И ОБЪЕКТЫ-АНАЛОГИ ДЛЯ ОПРЕДЕЛЕНИЯ СТОИМОСТИ ОБЪЕКТА (ОБЪЕКТОВ) ОЦЕНКИ.....	79
ПРИЛОЖЕНИЕ 2. ДОКУМЕНТЫ, ПРЕДОСТАВЛЕННЫЕ ЗАКАЗЧИКОМ, И ДОКУМЕНТЫ ОЦЕНЩИКА .....	86



**Генеральному директору  
Общества с ограниченной ответственностью  
Управляющая компания «Резерв Эссет Менеджмент»  
Д.У. Закрытым паевым инвестиционным фондом недвижимости  
«Сельскохозяйственный» под управлением  
Общества с ограниченной ответственностью  
Управляющая компания «Резерв Эссет Менеджмент»  
госпоже Борзовой Е.В.**

«19» августа 2025 г.

**Уважаемая Елена Валентиновна!**

В соответствии с Дополнительным соглашением № 449 от «19» августа 2025 г. к Договору №УКЭ-11/02 о долгосрочном сотрудничестве и оказании услуг по оценке от «25» октября 2011 г. Обществом с ограниченной ответственностью «Центр оценки инвестиций» проведена оценка справедливой стоимости объектов недвижимости, входящих в состав активов Закрытого паевого инвестиционного фонда недвижимости «Сельскохозяйственный» под управлением Общества с ограниченной ответственностью Управляющая компания «Резерв Эссет Менеджмент», а именно:

- земельного участка, категория земель: земли населенных пунктов, разрешенное использование: для сельскохозяйственного производства, площадь 35 866 кв. м, адрес (местонахождение) объекта: Московская область, Балашихинский район, кадастровый номер 50:15:0000000:147893;
- земельного участка, категория земель: земли населенных пунктов, разрешенное использование: для сельскохозяйственного производства, площадь 1 290 кв. м, адрес (местонахождение) объекта: Московская область, Балашихинский район, кадастровый номер: 50:15:0000000:147894.

Оценка проведена по состоянию на «19» августа 2025 г.

ООО «Центр оценки инвестиций» отвечает требованиям Федерального закона «Об оценочной деятельности в Российской Федерации».

Сотрудник, проводивший оценку, является действительным членом саморегулируемой организации оценщиков в соответствии с требованиями действующего законодательства, и отвечает требованиям, предъявляемым к оценщикам пунктом 1.7. Указания Банка России от 25 августа 2015 года № 3758-У.

Гражданская ответственность оценщика застрахована ПАО СК «Росгосстрах». Гражданская ответственность юридического лица, с которым оценщик заключил трудовой договор, застрахована ПАО «Страховая акционерная компания «ЭНЕРГОГАРАНТ».

Анализ исходной информации, рыночных данных необходимых для оценки, а также соответствующие расчеты представлены в разделах настоящего Отчета, отдельные части которого не могут трактоваться раздельно, а только в связи с полным его текстом, с учетом всех принятых допущений.

Указанный Отчет выполнен в соответствии с Федеральным законом «Об оценочной деятельности в Российской Федерации» №135-ФЗ от 29.07.1998 г. (с изменениями и дополнениями), Федеральными стандартами оценки (далее – ФСО), введенными в действие Приказами Министерства экономического развития Российской Федерации (Минэкономразвития России) № 200 от 14.04.2022г. (ФСО I, II, III, IV, V, VI), № 611 от 25.09.2014г. (ФСО №7), Международным стандартом финансовой отчетности (IFRS) 13 «Оценка справедливой стоимости».

Результаты оценки могут быть использованы для целей, предусмотренных ст. 37 Федерального закона «Об инвестиционных фондах» от 29.11.2001 г. № 156-ФЗ, Правилами доверительного управления Фондом и иными нормативными актами в сфере финансовых рынков, в том числе Указания Банка России № 3758-У от 25 августа 2015 года «Об определении стоимости чистых активов инвестиционных фондов, в том числе о порядке расчета среднегодовой стоимости чистых активов паевого инвестиционного фонда и чистых активов акционерного инвестиционного фонда, расчетной стоимости инвестиционных паев паевых инвестиционных фондов, стоимости имущества, переданного в оплату инвестиционных паев». Для указанных целей результаты оценки могут быть использованы в течение шести месяцев с даты оценки.

В результате проведенных исследований и расчетов установлено следующее:

**Итоговая величина справедливой стоимости объектов недвижимости, входящих в состав активов Закрытого паевого инвестиционного фонда недвижимости «Сельскохозяйственный» под управлением Общества с ограниченной ответственностью Управляющая компания «Резерв Эссет Менеджмент», по состоянию на дату оценки, с учетом принятых допущений и округлений, составляет:**

**28 645 000**

**(Двадцать восемь миллионов шестьсот сорок пять тысяч) рублей,**

В ТОМ ЧИСЛЕ:



№ п/п	Кадастровый номер	Общая площадь, кв. м	Итоговая величина стоимости, руб.
1	50:15:0000000:147893	35 866,0	27 445 000
2	50:15:0000000:147894	1 290,0	1 200 000

Примечание: в соответствии с данными подпункта 6 пункта 2 статьи 146 Главы 21 Налогового Кодекса РФ, «сделки по реализации земельных участков или долей в них НДС не облагаются».

**Генеральный директор  
ООО «Центр оценки инвестиций»**

**Р.С. Луценко**





**РАЗДЕЛ I. ОБЩИЕ СВЕДЕНИЯ****1.1. Информация, содержащаяся в задании на оценку**

Представленное ниже задание на оценку идентично заданию на оценку, которое является Приложением № 1 к Дополнительному соглашению № 449 от «19» августа 2025 г. к Договору №УКЭ-11/02 о долгосрочном сотрудничестве и оказании услуг по оценке от «25» октября 2011 г.

**1. Объекты оценки, включая права на объекты оценки.**

Объектами оценки являются земельные участки, входящие в состав активов Закрытого паевого инвестиционного фонда недвижимости «Сельскохозяйственный» под управлением Общества с ограниченной ответственностью Управляющая компания «Резерв Эссет Менеджмент».

Перечень и характеристики земельных участков, которые являются объектами оценки, представлены в табл. 1.

**Таблица 1.****Перечень и характеристики земельных участков, которые являются объектами оценки**

№ п/п	Наименование объекта	Наличие коммуникаций	Балансовая стоимость на дату оценки, руб.
1	Земельный участок, категория земель: земли населенных пунктов, разрешенное использование: для сельскохозяйственного производства, общая площадь 35 866 кв.м., адрес (местонахождение) объекта: Московская область, Балашихинский район, кадастровый номер 50:15:0000000:147893	электроснабжение по границе, возможность подключения всех остальных коммуникаций	26 117 000
2	Земельный участок, категория земель: земли населенных пунктов, разрешенное использование: для сельскохозяйственного производства, общая площадь 1 290 кв.м., адрес (местонахождение) объекта: Московская область, Балашихинский район, кадастровый номер 50:15:0000000:147894	электроснабжение по границе, возможность подключения всех остальных коммуникаций	1 142 000

Состав объектов оценки – отдельных частей объекты оценки не имеют.

Права на объекты оценки - право общей долевой собственности владельцев инвестиционных паев Закрытого паевого инвестиционного фонда недвижимости «Сельскохозяйственный» под управлением Общества с ограниченной ответственностью Управляющая компания «Резерв Эссет Менеджмент».

Ограничения и обременения прав на объекты оценки, в том числе в отношении каждой из частей объектов оценки, представлены в табл. 2.

**Таблица 2.****Данные об ограничениях и обременениях прав на объекты оценки**

№ п/п	Кадастровый номер	Доверительное управление	Аренда	Прочие обременения, ограничения, особые условия использования (зalog, ипотека и т.д.)
1	50:15:0000000:147893	есть	нет	отсутствуют, за исключением указанных в выписке из ЕГРН (при наличии таковых)
2	50:15:0000000:147894	есть	нет	отсутствуют, за исключением указанных в выписке из ЕГРН (при наличии таковых)

Объекты оценки не имеют других каких-либо зарегистрированных ограничений и обременений указанных прав, в том числе в виде залога, ипотеки и договоров аренды.

**2. Цель оценки.**

Цель оценки - предполагаемое использование результата оценки. Результатом оценки (итоговой стоимостью объектов оценки) является стоимость объектов, определенная на основе профессионального суждения оценщика для целей, предусмотренных ст. 37 Федерального закона «Об инвестиционных фондах» от 29.11.2001 г. № 156-ФЗ, Правилами доверительного управления Фондом и иными нормативными актами в сфере финансовых рынков, в том числе Указания Банка России № 3758-У от 25 августа 2015 года «Об определении стоимости чистых активов инвестиционных фондов, в том числе о порядке расчета среднегодовой стоимости чистых активов паевого инвестиционного фонда и чистых активов акционерного инвестиционного фонда, расчетной стоимости инвестиционных паев паевых инвестиционных фондов, стоимости имущества, переданного в оплату инвестиционных паев».



**3. Оценка проводится в соответствии:**

- с Федеральным законом от 29 июля 1998 г. № 135-ФЗ «Об оценочной деятельности в Российской Федерации» (последняя действующая редакция);
- с Федеральным законом от 29 ноября 2001 г. № 156-ФЗ «Об инвестиционных фондах» (последняя действующая редакция).

**4. Вид стоимости и предпосылки стоимости.**

Вид стоимости - справедливая стоимость в соответствии с Международным стандартом финансовой отчетности (IFRS) 13 «Оценка справедливой стоимости».

Указанный стандарт определяет понятие «справедливая стоимость» как цену, которая была бы получена при продаже актива или уплачена при передаче обязательства в ходе обычной сделки между участниками рынка на дату оценки (п. 9 МСФО (IFRS) 13).

Стоимость определяется без учета налогов, которые уплачиваются в соответствии с законодательством Российской Федерации или иностранного государства при приобретении и реализации указанных активов.

Предпосылки стоимости:

- предполагается сделка с объектами оценки;
- участники сделки или пользователи объектов являются неопределенными лицами (гипотетические участники);
- дата оценки – 19.08.2025 г.
- предполагаемое использование объектов – наиболее эффективное использование. Для целей настоящей оценки под наиболее эффективным использованием понимается текущее использование объектов оценки (п. 6 ФСО II, п. 17 ФСО II, п. 29 МСФО (IFRS) 13);
- характер сделки - добровольная сделка в типичных условиях.

Основания для установления предпосылок: вид стоимости «справедливая» подлежит определению в соответствии с целями оценки (Указание Центрального Банка Российской Федерации № 3758-У от 25 августа 2015 года).

**5. Дата оценки – 19.08.2025 г.****6. Специальные допущения, иные существенные допущения.**

Специальные допущения – отсутствуют.

Иные существенные допущения - при оценке объектов оценки учитывается право собственности на объекты оценки, скидки на фактическое право общей долевой собственности и доверительное управление не вводятся.

**7. Ограничения оценки.**

- Отчет об оценке достоверен лишь в полном объеме и лишь в указанных в нем целях, отдельные части отчета не могут являться самостоятельными документами.
- Оценщик не проводит юридическую экспертизу прав на оцениваемые объекты. Оцениваемые права собственности рассматриваются свободными от каких-либо претензий или ограничений, кроме ограничений, оговоренных в отчете об оценке.
- Оценщик предполагает отсутствие каких-либо скрытых фактов, влияющих на результат оценки; оценщик не несет ответственности ни за наличие таких скрытых фактов, ни за необходимость выявления таковых.
- Исходные данные (информация, показатели, характеристики и т.д.), использованные оценщиком при подготовке отчета и содержащиеся в отчете, были получены из надежных источников, которые, по мнению оценщика, являются достоверными. Тем не менее, оценщик не предоставляет гарантии или иные формы подтверждения их полной достоверности. Все использованные оценщиком в отчете данные, снабженные ссылками на источники информации, не могут рассматриваться как его собственные утверждения.
- Оценщик не принимает на себя никакой ответственности за изменение факторов (технических, физических и др. показателей), которые могут быть выявлены в отношении объектов оценки после предоставления информации заказчиком, на основе которой проводилась оценка.
- Заказчик гарантирует, что любая информация, суждения, аналитические разработки оценщика и другие материалы отчета будут использованы им исключительно в соответствии с целью оценки.
- Все прогнозы, сделанные в отчете об оценке, базируются на существующей рыночной ситуации на дату оценки. Однако эти предположения могут измениться с течением времени. Оценщик не несет ответственности за изменения социальных, экономических, юридических, физических, природных и иных факторов, а также изменения местного или федерального



законодательства, которые могут произойти после даты оценки и повлиять на рыночные факторы, и, таким образом, на стоимость объектов оценки.

- Мнение оценщика относительно стоимости объектов оценки действительно только на дату определения стоимости объектов оценки. Оценщик не принимает на себя никакой ответственности за изменение политических, экономических, юридических и иных факторов, которые могут возникнуть после этой даты и повлиять на рыночную ситуацию, и, как следствие, на стоимость объектов.
- Ни заказчик, ни оценочная компания, ни оценщик не могут использовать отчет иначе, чем это предусмотрено Договором № УКЭ-11/02 о долгосрочном сотрудничестве и оказании услуг по оценке от «25» октября 2011 г.
- Отчет об оценке содержит профессиональное мнение оценщика относительно стоимости объектов оценки и не является гарантией того, что объекты будут проданы на свободном рынке по цене, равной стоимости объектам, указанной в данном отчете.
- Будущее сопровождение проведенной оценки, в том числе дача показаний и явка в суд, не требуется от оценщика, если предварительные договоренности по данному вопросу не были достигнуты заранее в письменной форме.
- Заказчик принимает на себя обязательство заранее освободить оценочную компанию и оценщика от всякого рода расходов и материальной ответственности, происходящих из иска третьих лиц, вследствие легального использования отчета об оценке, кроме случаев, когда окончательным судебным порядком определено, что возникшие убытки, потери и задолженности явились следствием мошенничества, халатности или умышленно неправомерных действий со стороны оценочной компании или оценщика в процессе оказания услуг по проведению оценки и/или подготовке отчета об оценке.
- От оценщика не требуется давать показания или появляться в суде или других уполномоченных органах, вследствие проведения оценки объектов оценки, иначе как по официальному вызову суда или других уполномоченных органов.
- Все расчеты в рамках отчета об оценке проводятся с использованием встроенных средств программы Excel из пакета Microsoft Office. Результаты расчетов приводятся в удобной для восприятия форме (используются округления).
- Определение стоимости объектов оценки предполагает, что текущее использование объектов оценки является их наиболее эффективным использованием.
- Объекты оценки не обладают какими-либо скрытыми дефектами, кроме оговоренных в отчете об оценке, которые могут повлиять на его стоимость объектов.

#### **8. Ограничения на использование, распространение и публикацию отчета об оценке объекта оценки.**

Отчет об оценке может быть использован заказчиком:

- для расчета стоимости чистых активов паевого инвестиционного фонда;
- для совершения сделок с имуществом, составляющим паевой инвестиционный фонд.

Для указанных целей отчет об оценке может быть использован в течение шести месяцев с даты оценки.

Ни заказчик, ни оценочная компания, ни оценщик не могут использовать отчет иначе, чем это предусмотрено настоящим Дополнительным соглашением. Отчет или какая-либо его часть не могут быть предоставлены заказчиком для использования в целях рекламы, для мероприятий по связям с общественностью без предварительного письменного согласования с оценочной компанией.

#### **9. Форма составления отчета об оценке.**

Отчет составляется в форме документа на бумажном носителе, либо в форме электронного документа (файла) в формате \*.pdf, подписанного усиленной квалифицированной электронной подписью оценщика, подготовившего отчет об оценке, и усиленной квалифицированной электронной подписью единоличного исполнительного органа оценочной компании. В случае передачи заказчику отчета об оценке в форме документа на бумажном носителе отчет об оценке предоставляется также в форме электронного документа (файла) в формате \*.pdf.

#### **10. Форма представления итоговой стоимости.**

Результат оценки (итоговая стоимость объекта оценки) должен быть представлен:

- в виде числа (являться результатом математического округления);
- валюта – рубль Российской Федерации.

#### **11. Специфические требования к отчету об оценке.**

Отчет об оценке должен быть составлен оценщиком, в отношении которого со стороны саморегулируемых организаций оценщиков не применялись в течение двух лет в количестве двух и более раз меры дисциплинарного воздействия, не имеется неснятых или непогашенных мер

страница 7



дисциплинарного воздействия, предусмотренных Федеральным законом от 29 июля 1998 г. № 135-ФЗ «Об оценочной деятельности в Российской Федерации», а также внутренними документами саморегулируемых организаций оценщиков, и стаж осуществления оценочной деятельности которого составляет не менее трех лет на дату оценки, наличие у оценщика непрерывного членства в саморегулируемой организации оценщиков в течение двух лет на дату оценки.

## 1.2. Сведения об оценщике (оценщиках), проводившем (проводивших) оценку

Общие сведения об оценщике	<p><b>Маслова Антонина Викторовна</b> - действительный член саморегулируемой организации оценщиков Некоммерческое партнерство «САМОРЕГУЛИРУЕМАЯ ОРГАНИЗАЦИЯ АССОЦИАЦИИ РОССИЙСКИХ МАГИСТРОВ ОЦЕНКИ», регистрационный № 2121 от 27.03.2020 г.</p> <p>Параметры документа о профессиональном образовании: диплом о профессиональной переподготовке ПП-1 № 405047 Государственного университета по землеустройству, г. Москва, от 19.10.2010 г на ведение профессиональной деятельности в сфере «Оценка стоимости предприятия (бизнеса)».</p> <p>Квалификационный аттестат в области оценочной деятельности по направлению «Оценка недвижимости» №035918-1 от 07 марта 2024 г.</p> <p>Квалификационный аттестат в области оценочной деятельности по направлению «Оценка бизнеса» №034481-3 от 07 ноября 2022 г.</p> <p>Квалификационный аттестат в области оценочной деятельности по направлению «Оценка движимого имущества» №034782-2 от 10 февраля 2023 г.</p> <p>Стаж работы оценщиком с 2012 года.</p>
Номер контактного телефона оценщика	+7 (926) 383-06-56
Почтовый адрес оценщика	142438, Московская область, Ногинский район, д. Большое Буньково, ул. 3-я Полевая, д. 29.
Адрес электронной почты оценщика	antonina2821@mail.ru
Сведения об обязательном страховании ответственности оценщика	Полис страхования ответственности оценщика № 289/2024/СП134/765, выдан 06.08.2024 г. ПАО СК «Росгосстрах», срок действия с 23.08.2024 г. по 22.08.2025 г., страховая сумма 10 000 000 (десять миллионов) рублей.
Наименование саморегулируемой организации оценщиков (СРО)	Некоммерческое партнерство «САМОРЕГУЛИРУЕМАЯ ОРГАНИЗАЦИЯ АССОЦИАЦИИ РОССИЙСКИХ МАГИСТРОВ ОЦЕНКИ», включена в единый государственный реестр саморегулируемых организаций оценщиков за № 0002 от 04 июля 2007 г.
Юридический адрес саморегулируемой организации оценщиков (СРО)	115280, город Москва, ул. Ленинская Слобода, д.19
Местонахождение саморегулируемой организации оценщиков (СРО)	ул. 1-я Ямского поля д.1, стр.1, SLAVA, здание А4, 2 этаж, офис 209, Москва, 125040
Почтовый адрес саморегулируемой организации оценщиков (СРО)	115184, г. Москва, а/я 10.

## 1.3. Сведения о заказчике оценки

Организационно правовая форма и полное наименование	Общество с ограниченной ответственностью Управляющая компания «Резерв Эссет Менеджмент» Д.У. Закрытым паевым инвестиционным фондом недвижимости «Сельскохозяйственный» под управлением Общества с ограниченной ответственностью Управляющая компания «Резерв Эссет Менеджмент»
Основной государственный регистрационный номер (ОГРН)	1097746714317
Дата присвоения ОГРН	16.11.2009 г.
Место нахождения	115432, г. Москва, Проезд Проектируемый 4062-й, дом 6, строение 1, помещение 36



#### 1.4. Сведения о юридическом лице, с которым оценщик (оценщики) заключил (заключили) трудовой договор

Организационно правовая форма и полное наименование	Общество с ограниченной ответственностью «Центр оценки инвестиций»
Основной государственный регистрационный номер	1045003366550
Дата присвоения ОГРН	19.08.2004 г
Место нахождения	141090, Московская область, г. Королев, микрорайон Юбилейный, ул. Ленинская, д. 12, пом. 019
Сведения об обязательном страховании ответственности юридического лица	Полис обязательного страхования ответственности юридического лица № 240005-035-000157, выдан ПАО «САК «ЭНЕРГОГАРАНТ» 25.11.2024 г. Срок действия договора (срок страхования) с 01.01.2025 г. по 31.12.2025 г. Страховая сумма 500 000 000 (пятьсот миллионов) рублей.

#### 1.5. Сведения о независимости юридического лица, с которым оценщик заключил трудовой договор, и оценщика в соответствии с требованиями статьи 16 Федерального закона № 135-ФЗ «Об оценочной деятельности в Российской Федерации»

Юридическое лицо, с которым оценщик заключил трудовой договор, подтверждает, что не имеет имущественного интереса в объекте (объектах) оценки и (или) не является аффилированным лицом заказчика.

Размер денежного вознаграждения юридического лица, с которым оценщик заключил трудовой договор, за проведение оценки объекта (объектов) оценки не зависит от итоговой величины стоимости объекта (объектов) оценки, указанной в настоящем отчете об оценке.

Оценщик не является учредителем, собственником, акционером, должностным лицом или работником юридического лица - заказчика, лицом, имеющим имущественный интерес в объекте (объектах) оценки. Оценщик не состоит с указанными лицами в близком родстве или свойстве.

Оценщик не имеет в отношении объекта (объектов) оценки вещных или обязательственных прав вне договора и не является участником (членом) или кредитором юридического лица — заказчика, равно как и заказчик не является кредитором или страховщиком оценщика.

Размер оплаты оценщику за проведение оценки объекта (объектов) оценки не зависит от итоговой величины стоимости объекта (объектов) оценки, указанной в настоящем отчете об оценке.

#### 1.6. Информация обо всех привлеченных к проведению оценки и подготовке отчета об оценке внешних организациях и квалифицированных отраслевых специалистах

Для проведения настоящей оценки и подготовке настоящего отчета об оценке внешние организации и квалифицированные отраслевые специалисты не привлекались.

#### 1.7. Указание на стандарты оценки для определения стоимости объекта оценки, методические рекомендации по оценке, разработанные в целях развития положений утвержденных федеральных стандартов оценки и одобренные советом по оценочной деятельности при Минэкономразвития России

Перечень Федеральных стандартов оценки, регламентирующих оценочную деятельность в РФ. Согласно статьи 15 Федерального закона об оценочной деятельности №135-ФЗ от 29.07.1998 г. Оценщик обязан соблюдать требования Федерального закона об оценочной деятельности, федеральных стандартов оценки, иных нормативных правовых актов Российской Федерации в области оценочной деятельности, а также требования стандартов и правил оценочной деятельности, утвержденных саморегулируемой организацией оценщиков, членом которой он является.

По состоянию на дату оценки введены в действие следующие Федеральные стандарты оценки:

1. Федеральный стандарт оценки «Структура федеральных стандартов оценки и основные понятия, используемые в федеральных стандартах оценки (ФСО I)», утвержденный Приказом Министерства экономического развития Российской Федерации (Минэкономразвития России) № 200 от 14 апреля 2022 г. «Об утверждении федеральных стандартов оценки и о внесении изменений в некоторые приказы Минэкономразвития России о федеральных стандартах оценки».

2. Федеральный стандарт оценки «Виды стоимости (ФСО II)», утвержденный Приказом Министерства экономического развития Российской Федерации (Минэкономразвития России) № 200 от 14 апреля

страница 9





2022 г. «Об утверждении федеральных стандартов оценки и о внесении изменений в некоторые приказы Минэкономразвития России о федеральных стандартах оценки».

3. Федеральный стандарт оценки «Процесс оценки (ФСО III)», утвержденный Приказом Министерства экономического развития Российской Федерации (Минэкономразвития России) № 200 от 14 апреля 2022 г. «Об утверждении федеральных стандартов оценки и о внесении изменений в некоторые приказы Минэкономразвития России о федеральных стандартах оценки».

4. Федеральный стандарт оценки «Задание на оценку (ФСО IV)», утвержденный Приказом Министерства экономического развития Российской Федерации (Минэкономразвития России) № 200 от 14 апреля 2022 г. «Об утверждении федеральных стандартов оценки и о внесении изменений в некоторые приказы Минэкономразвития России о федеральных стандартах оценки».

5. Федеральный стандарт оценки «Подходы и методы оценки (ФСО V)», утвержденный Приказом Министерства экономического развития Российской Федерации (Минэкономразвития России) № 200 от 14 апреля 2022 г. «Об утверждении федеральных стандартов оценки и о внесении изменений в некоторые приказы Минэкономразвития России о федеральных стандартах оценки».

6. Федеральный стандарт оценки «Отчет об оценке (ФСО VI)», утвержденный Приказом Министерства экономического развития Российской Федерации (Минэкономразвития России) № 200 от 14 апреля 2022 г. «Об утверждении федеральных стандартов оценки и о внесении изменений в некоторые приказы Минэкономразвития России о федеральных стандартах оценки».

7. Федеральный стандарт оценки «Порядок проведения экспертизы, требования к экспертному заключению и порядку его утверждения (ФСО № 5)», утвержденный приказом Минэкономразвития России № 328 от 4 июля 2011 г. «Об утверждении федерального стандарта оценки «Виды экспертизы, порядок ее проведения, требования к экспертному заключению и порядку его утверждения (ФСО № 5)».

8. Федеральный стандарт оценки «Оценка недвижимости (ФСО № 7)», утвержденный приказом Минэкономразвития России № 611 от 25 сентября 2014 г. «Об утверждении Федерального стандарта оценки «Оценка недвижимости (ФСО № 7)».

9. Федеральный стандарт оценки «Оценка бизнеса (ФСО № 8)», утвержденный приказом Минэкономразвития России № 326 от 01 июня 2015 г. «Об утверждении Федерального стандарта оценки «Оценка бизнеса (ФСО № 8)».

10. Федеральный стандарт оценки «Оценка для целей залога (ФСО № 9)», утвержденный приказом Минэкономразвития России № 327 от 01 июня 2015 г. «Об утверждении Федерального стандарта оценки «Оценка для целей залога (ФСО № 9)».

11. Федеральный стандарт оценки «Оценка стоимости машин и оборудования (ФСО № 10)», утвержденный приказом Минэкономразвития России № 328 от 01 июня 2015 г. «Об утверждении Федерального стандарта оценки «Оценка стоимости машин и оборудования (ФСО № 10)».

12. Федеральный стандарт оценки «Оценка интеллектуальной собственности и нематериальных активов (ФСО XI)», утвержденный приказом Минэкономразвития России № 659 от 30 ноября 2022 г. «Об утверждении Федерального стандарта оценки «Оценка интеллектуальной собственности и нематериальных активов (ФСО XI)».

#### Применяемые стандарты.

Указанные выше федеральные стандарты оценки можно разделить на две группы:

- первая группа – общие стандарты оценки (ФСО I, II, III, IV, V, VI, ФСО № 5), определяющие общие требования к порядку проведения оценки всех видов объектов оценки и экспертизы отчетов об оценке;
- вторая группа – специальные стандарты оценки (ФСО №№ 7-10, ФСО XI), которые определяют дополнительные требования к порядку проведения оценки, в том числе для отдельных видов объектов оценки (недвижимости, машин и оборудования, бизнеса, нематериальных активов и интеллектуальной собственности).

Оцениваемый объект является объектом недвижимости и входит в состав имущества Закрытого паевого инвестиционного комбинированного фонда. Учитывая данное обстоятельство, при проведении настоящей оценки применялись следующие стандарты:

1. Федеральный стандарт оценки «Структура федеральных стандартов оценки и основные понятия, используемые в федеральных стандартах оценки (ФСО I)», утвержденный Приказом Министерства экономического развития Российской Федерации (Минэкономразвития России) № 200 от 14 апреля 2022 г. «Об утверждении федеральных стандартов оценки и о внесении изменений в некоторые приказы Минэкономразвития России о федеральных стандартах оценки».

2. Федеральный стандарт оценки «Виды стоимости (ФСО II)», утвержденный Приказом Министерства экономического развития Российской Федерации (Минэкономразвития России) № 200 от 14 апреля



2022 г. «Об утверждении федеральных стандартов оценки и о внесении изменений в некоторые приказы Минэкономразвития России о федеральных стандартах оценки».

3. Федеральный стандарт оценки «Процесс оценки (ФСО III)», утвержденный Приказом Министерства экономического развития Российской Федерации (Минэкономразвития России) № 200 от 14 апреля 2022 г. «Об утверждении федеральных стандартов оценки и о внесении изменений в некоторые приказы Минэкономразвития России о федеральных стандартах оценки».

4. Федеральный стандарт оценки «Задание на оценку (ФСО IV)», утвержденный Приказом Министерства экономического развития Российской Федерации (Минэкономразвития России) № 200 от 14 апреля 2022 г. «Об утверждении федеральных стандартов оценки и о внесении изменений в некоторые приказы Минэкономразвития России о федеральных стандартах оценки».

5. Федеральный стандарт оценки «Подходы и методы оценки (ФСО V)», утвержденный Приказом Министерства экономического развития Российской Федерации (Минэкономразвития России) № 200 от 14 апреля 2022 г. «Об утверждении федеральных стандартов оценки и о внесении изменений в некоторые приказы Минэкономразвития России о федеральных стандартах оценки».

6. Федеральный стандарт оценки «Отчет об оценке (ФСО VI)», утвержденный Приказом Министерства экономического развития Российской Федерации (Минэкономразвития России) № 200 от 14 апреля 2022 г. «Об утверждении федеральных стандартов оценки и о внесении изменений в некоторые приказы Минэкономразвития России о федеральных стандартах оценки».

7. Федеральный стандарт оценки «Оценка недвижимости (ФСО № 7)», утвержденный приказом Минэкономразвития России № 611 от 25 сентября 2014 г. «Об утверждении Федерального стандарта оценки «Оценка недвижимости (ФСО № 7)».

8. Международный стандарт финансовой отчетности (IFRS) 13 «Оценка справедливой стоимости».

9. Стандарты и правила оценочной деятельности, утвержденные саморегулируемой организацией оценщиков, действительным членом которой является проводивший оценку оценщик.

[Применяемые методические рекомендации по оценке, разработанные в целях развития положений утвержденных федеральных стандартов оценки и одобренные советом по оценочной деятельности при Минэкономразвития России](#)

По состоянию на дату оценки Советом по оценочной деятельности при Минэкономразвития России разработаны следующие методические рекомендации:

- Методические рекомендации по оценке объектов недвижимости, отнесенных в установленном порядке к объектам культурного наследия.

В рамках данного отчета указанные методические рекомендации не применялись так как объект (объекты) оценки не относится (относятся) к объектам недвижимости, отнесенных в установленном порядке к объектам культурного наследия.

#### **1.8. Точное описание объекта оценки с указанием количественных и качественных характеристик объекта оценки, включая права на объект оценки, перечень документов, устанавливающих такие характеристики, а в отношении объекта оценки, принадлежащего юридическому лицу – реквизиты юридического лица**

Объекты недвижимости – земельные участки, входящие в состав активов Закрытого паевого инвестиционного фонда недвижимости «Сельскохозяйственный» под управлением Общества с ограниченной ответственностью Управляющая компания «Резерв Эссет Менеджмент», а именно:

- земельный участок, категория земель: земли населенных пунктов, разрешенное использование: для сельскохозяйственного производства, площадь 35 866 кв. м, адрес (местонахождение) объекта: Московская область, Балашихинский район, кадастровый номер 50:15:0000000:147893;
- земельный участок, категория земель: земли населенных пунктов, разрешенное использование: для сельскохозяйственного производства, площадь 1 290 кв. м, адрес (местонахождение) объекта: Московская область, Балашихинский район, кадастровый номер: 50:15:0000000:147894.

**Права на объект (объекты) оценки** - право общей долевой собственности владельцев инвестиционных паев Закрытого паевого инвестиционного фонда недвижимости «Сельскохозяйственный» под управлением Общества с ограниченной ответственностью Управляющая компания «Резерв Эссет Менеджмент».

Ограничения и обременения прав на объекты оценки, в том числе в отношении каждой из частей объектов оценки – доверительное управление. Объекты оценки не имеют других каких-либо зарегистрированных ограничений и обременений указанных прав, в том числе в виде залога, ипотеки и договоров аренды.





## Перечень документов, устанавливающих количественные и качественные характеристики объекта (объектов) оценки

Для определения стоимости объекта (объектов) оценки Оценщиком использовалась информация, полученная от Заказчика. Перечень исходных данных, полученных от Заказчика, приведен в табл. 3.

Таблица 3.

Перечень исходных данных, полученных от Заказчика

№ п/п	Наименование документа	Реквизиты документа	Форма представления документа
1	Выписки из ЕГРН об основных характеристиках и зарегистрированных правах на объект недвижимости	Представлены в Приложении 2 настоящего отчета	копии
2	Кадастровые паспорта земельных участков	Представлены в Приложении 2 настоящего отчета	копии
3	Заключение ООО «БизнесГарант»	Представлены в Приложении 2 настоящего отчета	копия

Источник: 1. Данные Заказчика.

Копии документов, указанных в табл. 3, представлены в Приложении 2 к настоящему отчету.

### Собственник объекта (объектов) оценки

На дату проведения оценки, оцениваемые объекты недвижимости принадлежат на праве общей долевой собственности владельцам инвестиционных паев Закрытого паевого инвестиционного фонда недвижимости «Сельскохозяйственный» под управлением Общества с ограниченной ответственностью Управляющая компания «Резерв Эссет Менеджмент».

В соответствии с положениями статьи 11 Федерального закона «Об инвестиционных фондах» имущество, составляющее паевой инвестиционный фонд, является общим имуществом владельцев инвестиционных паев и принадлежит им на праве общей долевой собственности. Раздел имущества, составляющего паевой инвестиционный фонд, и выдел из него доли в натуре не допускаются, за исключением случаев, предусмотренных Федеральным законом «Об инвестиционных фондах».

Указанные обстоятельства ограничивают возможность указания реквизитов собственников объекта (объектов) оценки.

### 1.9. Принятые при проведении оценки объекта оценки допущения и ограничения оценки в соответствии с пунктами 6 и 8 федерального стандарта оценки «Процесс оценки (ФСО III)», утвержденного приказом Минэкономразвития России от 14 апреля 2022 г. № 200, в том числе не отраженные в задании на оценку

Основные допущения и ограничения, принятые при проведении оценки объекта (объектов) оценки, представлены в задании на оценку. Дополнительно к указанным в задании на оценку допущениям и ограничениям, при проведении настоящей оценки, были приняты следующие допущения и ограничения:

- условия финансирования предполагаемой сделки с объектом (объектами) оценки – полная, единовременная оплата;
- условия продажи – розничная продажа объект оценки;
- оценщику не были предоставлены официальные документы, характеризующие экологическую обстановку на дату проведения оценки, непосредственно в районе нахождения оцениваемого объекта. Таким образом, согласно п. 7 «Общие требования к проведению оценки (ФСО №7)» при выполнении оценки предполагается, что состояние окружающей среды – удовлетворительное;
- в ряде случаев часть необходимых для оценки данных по объектам-аналогам может быть не указана в объявлениях (или других источниках информации) или указана неточно. В таких ситуациях для выполнения требований п. 10 ФСО III в части сбора информации, достаточной для определения стоимости объекта (объектов) оценки оценщик уточнял характеристики аналогов по телефонам, указанным в источниках информации. Характеристики аналогов, применяемые в расчетах, соответствуют результатам этого анализа;
- 24 февраля 2022 г. Президент РФ Владимир Путин принял решение о проведении специальной военной операции на территории ДНР и ЛНР с дальнейшей демилитаризацией Украины, соответственно в условиях проведения специальной военной операции на территории ДНР и ЛНР, с дальнейшей демилитаризацией Украины, общедоступная информация и методический инструментарий, по независящим от оценщика объективным причинам, не позволяют достоверно спрогнозировать влияние указанных факторов на ценообразование рынка объекта (объектов) оценки;



- выполненные расчеты для условий сценария социально-экономического развития, без условий проведения специальной военной операции, являются корректными. При развитии ситуации социально-экономического развития по иному сценарию (с учетом проведения специальной военной операции), результат оценки может быть иным;
- после даты оценки, в условиях длительного (затяжного) проведения специальной военной операции, итоговая величина стоимости объекта (объектов) оценки, определенная в настоящем Отчете, может существенно измениться.

#### 1.10. Итоговая стоимость объекта оценки, ограничения и пределы применения полученного результата

##### Итоговая стоимость объекта (объектов) оценки и результаты оценки, полученные при применении различных подходов к оценке

Кадастровый номер	Площадь, кв. м	Затратный подход, руб.	Сравнительный (рыночный*) подход, руб.	Доходный подход, руб.	Итоговая стоимость, руб.
50:15:0000000:147893	35 866,0	не применяется	27 445 000	не использовался	27 445 000
50:15:0000000:147894	1 290,0	не применяется	1 200 000	не использовался	1 200 000
<b>Итого</b>					<b>28 645 000</b>

\* - Международный стандарт финансовой отчетности (IFRS) 13 «Оценка справедливой стоимости»

Примечание: в соответствии с данными подпункта 6 пункта 2 статьи 146 Главы 21 Налогового Кодекса РФ, «сделки по реализации земельных участков или долей в них НДС не облагаются».

##### Ограничения и пределы применения полученного результата (итоговой стоимости)

Результатом оценки (итоговой стоимостью объекта (объектов) оценки) является стоимость объекта (объектов), определенная на основе профессионального суждения оценщика для целей, предусмотренных ст. 37 Федерального закона «Об инвестиционных фондах» от 29.11.2001 г. № 156-ФЗ, Правилами доверительного управления Фондом и иными нормативными актами в сфере финансовых рынков, в том числе Указания Банка России № 3758-У от 25 августа 2015 года «Об определении стоимости чистых активов инвестиционных фондов, в том числе о порядке расчета среднегодовой стоимости чистых активов паевого инвестиционного фонда и чистых активов акционерного инвестиционного фонда, расчетной стоимости инвестиционных паев паевых инвестиционных фондов, стоимости имущества, переданного в оплату инвестиционных паев».

Для указанных целей результаты оценки могут быть использованы в течение шести месяцев с даты оценки.

#### 1.11. Анализ выполнения принципов использования информации при проведении оценки

При определении стоимости объекта (объектов) оценки Оценщиком использовалась информация, полученная от Заказчика (табл. 3), из правовых баз данных и рыночная информация.

Перечень используемых интернет-сайтов и других открытых источников информации, представлен по тексту настоящего Отчета.

**Процесс оценки - сбор и аналитическая оценка данных по объекту оценки и экономической ситуации на конкретном рынке с целью формирования заключения о стоимости объекта оценки.**

В процессе оценки оценщик осуществляет сбор и анализ информации, необходимой для проведения оценки объекта (объектов) оценки, достаточной для определения стоимости объекта (объектов) оценки, принимая во внимание ее достоверность, надежность и существенность для целей оценки, в том числе:

- информацию о количественных и качественных характеристиках объекта (объектов) оценки, включая перечень устанавливающих их документов, а также иную информацию, достоверную, надежную, существенную и достаточную для определения стоимости объекта (объектов) оценки;
- информацию о рынке объекта (объектов) оценки, ценообразующих факторах, а также внешних факторах, влияющих на его (их) стоимость.

Признание информации достоверной, надежной, существенной и достаточной требует профессионального суждения оценщика, сформированного на основании анализа такой информации. Информация может быть получена от заказчика оценки, правообладателя объекта оценки, экспертов рынка и отрасли, а также из других источников.

При составлении отчета об оценке оценщик должен придерживаться следующих принципов (требований):



- в отчете об оценке должна быть изложена вся существенная информация, использованная оценщиком при определении стоимости объекта оценки;
- существенная информация, приведенная в отчете об оценке, должна быть подтверждена путем раскрытия ее источников;
- отчет должен содержать достаточное количество сведений, позволяющее квалифицированному специалисту, не участвовавшему в процессе оценки объекта оценки, понять логику и объем проведенного оценщиком исследования, убедиться в его соответствии заданию на оценку и достаточности для цели оценки.

**Общее требование к использованию информации при проведении оценки - Отчет об оценке не должен допускать неоднозначного толкования или вводить в заблуждение.**

Документы, предоставленные заказчиком оценки, а так же данные из открытых источников<sup>1</sup>, использованные оценщиком, на достаточном уровне отражают данные по объекту (объектам) оценки. Документы и отраженную в них информацию, оценщик принимал к сведению только после проверки их соответствия действительной ситуации, установленной в ходе интервьюирования представителей заказчика оценки. Информация, используемая при проведении оценки, удовлетворяет требованиям достаточности, достоверности, надежности и существенности с учетом принятых допущений и ограничений к оценке.

## 1.12. Методология определения справедливой стоимости

При определении справедливой стоимости необходимо руководствоваться положениями Международного стандарта финансовой отчетности (IFRS) 13 «Оценка справедливой стоимости».

В соответствии с указанным ранее стандартом **справедливая стоимость - это цена, которая может быть получена при продаже актива или уплачена при передаче обязательства при проведении операции на добровольной основе на основном (или наиболее выгодном) рынке на дату оценки в текущих рыночных условиях (то есть выходная цена) независимо от того, является ли такая цена непосредственно наблюдаемой или рассчитывается с использованием другого метода оценки.**

Основные этапы определения справедливой стоимости нефинансового актива.

1. Выяснение конкретного актива или обязательства, являющегося объектом оценки (в соответствии с его единицей учета) – описание объекта оценки.
2. Определение наилучшего и наиболее эффективного использования нефинансового актива.
3. Определение исходных условий оценки нефинансовых активов.
4. Определение исходных данных для методов оценки.
5. Применение методов оценки.

### 1. Выяснение конкретного актива или обязательства, являющегося объектом оценки (в соответствии с его единицей учета).

Выполнение указанного пункта заключается в описании объекта оценки.

Согласно Международному стандарту финансовой отчетности (IFRS) 13 «Оценка справедливой стоимости»:

13. Актив или обязательство, оцениваемое по справедливой стоимости, может представлять собой следующее:

(а) отдельный актив или обязательство (например, финансовый инструмент или нефинансовый актив); или

(б) группа активов, группа обязательств или группа активов и обязательств (например, единица, генерирующая денежные средства, или бизнес).

14. Тот факт, является ли актив или обязательство отдельным активом или обязательством, группой активов, группой обязательств или группой активов и обязательств для целей признания или раскрытия информации, зависит от его единицы учета. Единица учета для актива или обязательства определяется в соответствии с тем МСФО, который требует или разрешает оценку справедливой стоимости, за исключением случаев, предусмотренных в настоящем стандарте.

### 2. Определение наилучшего и наиболее эффективного использования нефинансового актива.

При оценке справедливой стоимости нефинансового актива учитывается способность участника рынка генерировать экономические выгоды посредством наилучшего и наиболее эффективного использования актива или посредством его продажи другому участнику рынка, который использовал бы данный актив наилучшим и наиболее эффективным образом.

Для наилучшего и наиболее эффективного использования нефинансового актива принимается в расчет такое использование актива, которое является физически выполнимым, юридически

<sup>1</sup> Источники информации, используемые в отчете, указываются в соответствующих разделах отчета



допустимым и финансово оправданным, как изложено ниже:

- физически выполнимое использование предусматривает учет физических характеристик актива, которые участники рынка учитывали бы при установлении цены на актив (например, местонахождение или размер имущества);
- юридически допустимое использование предусматривает учет любых юридических ограничений на использование актива, которые участники рынка учитывали бы при установлении цены на актив (например, правила зонирования, применимые к имуществу);
- финансово оправданное использование предусматривает учет того факта, генерирует ли физически выполнимое и юридически допустимое использование актива доход или потоки денежных средств (с учетом затрат на преобразование актива к такому использованию), достаточные для получения дохода на инвестицию, который участники рынка требовали бы от инвестиции в данный актив при данном использовании.

### 3. Определение исходных условий оценки нефинансовых активов.

Наилучшее и наиболее эффективное использование нефинансового актива устанавливает исходное условие оценки, используемое для оценки справедливой стоимости актива, как изложено ниже:

- лучшее и наиболее эффективное использование нефинансового актива может обеспечить участникам рынка получение максимальной стоимости посредством его использования в комбинации с другими активами как группы активов (при установке или иной конфигурации для использования) или в комбинации с другими активами и обязательствами (например, бизнес);
- наилучшее и наиболее эффективное использование нефинансового актива может обеспечить участникам рынка получение максимальной стоимости при его отдельном использовании. Если наилучшее и наиболее эффективное использование актива заключается в его отдельном использовании, справедливая стоимость актива - это цена, которая была бы получена при проведении текущей операции по продаже данного актива участникам рынка, которые использовали бы данный актив отдельно.

При оценке справедливой стоимости нефинансового актива принимается допущение о том, что актив продается согласно с единицей учета, предусмотренной в других МСФО (которой может являться отдельный актив). Так обстоит дело даже в том случае, когда при такой оценке справедливой стоимости принимается допущение о том, что наилучшее и наиболее эффективное использование актива заключается в его использовании в комбинации с другими активами или с другими активами и обязательствами, потому что оценка справедливой стоимости предполагает, что участник рынка уже имеет дополнительные активы и связанные с ними обязательства.

### 4. Определение исходных данных для методов оценки.

Методы оценки, применяемые для оценки справедливой стоимости, должны максимально использовать уместные наблюдаемые исходные данные и минимально использовать ненаблюдаемые исходные данные.

Примеры рынков, на которых исходные данные могут быть наблюдаемыми в отношении некоторых активов и обязательств (например, финансовые инструменты), включают следующее:

- валютные рынки. На валютном рынке цены закрытия рынка являются легкодоступными и обычно представляют справедливую стоимость. Примером такого рынка является Лондонская фондовая биржа.
- дилерские рынки. На дилерском рынке дилеры всегда готовы торговать (покупать или продавать за свой собственный счет), таким образом обеспечивая ликвидность, используя свой собственный капитал, чтобы иметь запас единиц, для которых они создают рынок. Как правило, цена покупателя и цена продавца (представляющие цену, по которой дилер желает купить, и цену, по которой дилер желает продать, соответственно) являются легкодоступными в большей степени, нежели цены закрытия рынка. Внебиржевые рынки (цены на которых публично сообщаются) являются дилерскими рынками. Дилерские рынки также существуют для других видов активов и обязательств, включая некоторые финансовые инструменты, товары и физические активы (например, используемое оборудование).
- посреднические рынки. На посредническом рынке брокеры стараются свести покупателей с продавцами, но не готовы торговать за свой собственный счет. Другими словами, брокеры не используют свой собственный капитал, чтобы иметь запас единиц, для которых они создают рынок. Брокер знает цены, предлагаемые и запрашиваемые соответствующими сторонами, но каждая из сторон, как правило, не знает ценовые требования другой стороны. Информация о ценах завершившихся операций иногда бывает доступной. Брокерские рынки имеют электронные коммуникационные сети, в которых сводятся заказы на покупку и продажу, а также рынки коммерческой и жилой недвижимости.
- рынки "от принципала к принципалу". На рынке "от принципала к принципалу" операции, как первоначальные, так и по перепродаже, осуществляются сторонами самостоятельно, без посредников. Информация о таких операциях может быть общедоступной лишь в небольшом объеме.



**Иерархия исходных данных:**

- исходные данные 1 Уровня - это котируемые цены (некорректируемые) на активных рынках для идентичных активов или обязательств, к которым предприятие может получить доступ на дату оценки.
- исходные данные 2 Уровня - это исходные данные, которые не являются котируемыми ценами, включенными в 1 Уровень, и которые прямо или косвенно являются наблюдаемыми для актива или обязательства.
- исходные данные 3 Уровня - это ненаблюдаемые исходные данные для актива или обязательства.

Применительно к объектам недвижимости в качестве исходных данных стандартом предписывается использовать следующие данные 2 Уровня - цену за квадратный метр здания (множитель оценки), полученную на основе наблюдаемых рыночных данных, например, множителей, основанных на ценах, используемых в наблюдаемых операциях с сопоставимыми (то есть аналогичными) зданиями с аналогичным местонахождением.

**5. Применение методов оценки.**

При оценке справедливой стоимости необходимо использовать такие методы оценки, которые являются приемлемыми в сложившихся обстоятельствах и для которых доступны данные, достаточные для оценки справедливой стоимости, при этом максимально используя уместные наблюдаемые исходные данные и минимально используя ненаблюдаемые исходные данные.

Три наиболее широко используемыми методами оценки являются рыночный подход, затратный подход и доходный подход.

**Рыночный подход.** При рыночном подходе используются цены и другая уместная информация, генерируемая рыночными операциями с идентичными или сопоставимыми (то есть аналогичными) активами, обязательствами или группой активов и обязательств, такой как бизнес.

**Затратный подход.** При затратном подходе отражается сумма, которая потребовалась бы в настоящий момент для замены производительной способности актива (часто называемой текущей стоимостью замещения).

**Доходный подход.** При использовании доходного подхода будущие суммы (например, потоки денежных средств или доходы и расходы) преобразовываются в единую сумму на текущий момент (то есть дисконтированную). При использовании доходного подхода оценка справедливой стоимости отражает текущие рыночные ожидания в отношении таких будущих сумм. Такие методы оценки включают, например, следующее:

- методы оценки по приведенной стоимости;
- модели оценки опциона, такие как формула Блэка-Шоулса-Мертон или биномиальная модель (то есть структурная модель), которые включают методы оценки по приведенной стоимости и отражают как временную, так и внутреннюю стоимость опциона;
- метод дисконтированных денежных потоков, который используется для оценки справедливой стоимости некоторых нематериальных активов.

В некоторых случаях приемлемым будет использование одного метода оценки (например, при оценке актива или обязательства с использованием котируемой цены на активном рынке для идентичных активов или обязательств). В других случаях приемлемым будет использование множественных методов оценки (например, так может обстоять дело при оценке единицы, генерирующей денежные средства). Если для оценки справедливой стоимости используются множественные методы оценки, то результаты (то есть соответствующие показатели справедливой стоимости) должны оцениваться путем рассмотрения целесообразности диапазона значений, обозначенных данными результатами. Оценка справедливой стоимости - это значение в пределах такого диапазона, которое наиболее точно представляет справедливую стоимость в сложившихся обстоятельствах.

**При проведении настоящей оценки указанные этапы определения справедливой стоимости конкретизировались, дополнялись и расширялись на основе положений Федеральных стандартов оценки, действующих на дату проведения оценки и соответствующих виду объектов оценки.**





## РАЗДЕЛ II. ОПИСАНИЕ ОБЪЕКТА (ОБЪЕКТОВ) ОЦЕНКИ

### 2.1. Общие положения

В соответствии с положениями Международного стандарта финансовой отчетности (IFRS) 13 «Оценка справедливой стоимости» первым этапом оценки справедливой стоимости является выяснение (описание) конкретного актива или обязательства, являющегося объектом оценки (в соответствии с его единицей учета). В указанном стандарте детализация процесса выяснения (описания) актива отсутствует.

В соответствии с положениями статьи 7 п. 10 федерального стандарта оценки «Отчет об оценке (ФСО VI)» в отчете об оценке должно содержаться точное описание объекта оценки с указанием количественных и качественных характеристик объекта оценки, включая права на объект оценки, перечень документов, устанавливающих такие характеристики, а в отношении объекта оценки, принадлежащего юридическому лицу – реквизиты юридического лица (полное и (или) сокращенное наименование, основной государственный регистрационный номер или иной регистрационный номер юридического лица, место нахождения) и (при наличии) балансовая стоимость данного объекта оценки.

При проведении настоящей оценки была принята следующая последовательность описания объектов оценки:

1. Описание имущественных прав, обременений, связанных с объектами оценки.
2. Описание количественных и качественных характеристик объектов оценки (за исключением описания имущественных прав, обременений, связанных с объектами оценки).
3. Описание текущего использования объектов оценки.
4. Описание других факторов и характеристик, относящихся к объектам оценки, существенно влияющих на их стоимость.

### 2.2. Описание имущественных прав, обременений, связанных с объектом (объектами) оценки

#### Общее описание объекта оценки.

В настоящем отчете объектами оценки являются Объекты недвижимости, входящие в состав имущества Закрытого паевого инвестиционного фонда недвижимости «Сельскохозяйственный» под управлением Общества с ограниченной ответственностью Управляющая компания «Резерв Эссет Менеджмент», а именно:

- земельный участок, категория земель: земли населенных пунктов, разрешенное использование: для сельскохозяйственного производства, площадь 35 866 кв. м, адрес (местонахождение) объекта: Московская область, Балашихинский район, кадастровый номер 50:15:0000000:147893;
- земельный участок, категория земель: земли населенных пунктов, разрешенное использование: для сельскохозяйственного производства, площадь 1 290 кв. м, адрес (местонахождение) объекта: Московская область, Балашихинский район, кадастровый номер: 50:15:0000000:147894.

#### Имущественные права, связанные с объектом оценки.

На дату проведения оценки, оцениваемые объекты недвижимости принадлежат на праве общей долевой собственности владельцам инвестиционных паев Закрытого паевого инвестиционного фонда недвижимости «Сельскохозяйственный» под управлением Общества с ограниченной ответственностью Управляющая компания «Резерв Эссет Менеджмент».

В соответствии с положениями статьи 11 Федерального закона «Об инвестиционных фондах» имущество, составляющее паевой инвестиционный фонд, является общим имуществом владельцев инвестиционных паев и принадлежит им на праве общей долевой собственности. Раздел имущества, составляющего паевой инвестиционный фонд, и выдел из него доли в натуре не допускаются, за исключением случаев, предусмотренных Федеральным законом «Об инвестиционных фондах».

Указанные обстоятельства ограничивают возможность указания реквизитов собственников объекта (объектов) оценки.

Данные о балансовой стоимости объекта (объектов) оценки представлены в табл. 4.



Таблица 4.

**Данные о балансовой стоимости объекта оценки**

Кадастровый (или условный) номер объекта	Балансовая стоимость, руб.
50:15:0000000:147893	26 117 000
50:15:0000000:147894	1 142 000

Источник: 1. Данные Заказчика.

**Существующие ограничения (обременения) права, связанные с объектами оценки.**

В рамках настоящего отчета под обременением понимается ограничение права собственности и других вещных прав на объект (объекты) правами других лиц (например, залог, аренда, сервитут и др.). Различают обременения в силу закона и обременения в силу договора.

При подготовке отчета об оценке обременение прав на оцениваемое имущество исследуется с точки зрения того, как может повлиять наличие обременения на экономические интересы существующего владельца имущества и ожидания предполагаемого инвестора. Очевидно, что потенциальный покупатель планирует получать доход от приобретаемого имущества и ему важно знать, как повлияет обременение на величину этого дохода.

Объекты оценки имеют ограничения прав и обременения в виде доверительного управления. В соответствии со статьей 1012 Гражданского кодекса по договору доверительного управления имуществом одна сторона (учредитель управления) передает другой стороне (доверительному управляющему) на определенный срок имущество в доверительное управление, а другая сторона обязуется осуществлять управление этим имуществом в интересах учредителя управления или указанного им лица (выгодоприобретателя). Передача имущества в доверительное управление не влечет перехода права собственности на него к доверительному управляющему. Осуществляя доверительное управление имуществом, доверительный управляющий вправе совершать в отношении этого имущества в соответствии с договором доверительного управления любые юридические и фактические действия в интересах выгодоприобретателя.

В соответствии с Федеральным законом «Об инвестиционных фондах» управляющая компания осуществляет доверительное управление паевым инвестиционным фондом путем совершения любых юридических и фактических действий в отношении составляющего его имущества, а также осуществляет все права, удостоверяемые ценными бумагами, составляющими паевой инвестиционный фонд, включая право голоса по голосующим ценным бумагам.

Управляющая компания вправе предъявлять иски и выступать ответчиком по искам в суде в связи с осуществлением деятельности по доверительному управлению паевым инвестиционным фондом.

Управляющая компания совершает сделки с имуществом, составляющим паевой инвестиционный фонд, от своего имени, указывая при этом, что она действует в качестве доверительного управляющего. Это условие считается соблюденным, если при совершении действий, не требующих письменного оформления, другая сторона информирована об их совершении доверительным управляющим в этом качестве, а в письменных документах после наименования доверительного управляющего сделана пометка "Д. У." и указано название паевого инвестиционного фонда.

Объекты оценки не имеют других каких-либо зарегистрированных ограничений и обременений указанных прав, в том числе в виде залога, ипотеки и договоров аренды.

**Имущественные права, учитываемые при проведении оценки.**

При оценке объектов оценки учитывается право собственности на объекты оценки, скидки на фактическое право общей долевой собственности и доверительное управление не вводятся. Объекты считаются свободными от ограничений (обременений) указанных прав, а именно свободным от обременений в виде залога, ипотеки и договоров аренды.

**2.3. Описание количественных и качественных характеристик объекта (объектов) оценки**

В качестве основных документов, устанавливающих количественные и качественные характеристики объекта (объектов) оценки, следует рассматривать документы, указанные в табл. 3.

Каждый объект недвижимости имеет специфическую систему качественных и количественных характеристик.

Качество - это совокупность свойств недвижимого имущества, определяющих его пригодность удовлетворять предъявляемым, в соответствии с функциональным назначением, требованиям.

Свойство - объективная особенность объекта, проявляющаяся при его эксплуатации, управлении или пользовании.

Показатели качества характеризуют одно или несколько свойств недвижимости, при этом показатели





могут иметь количественное выражение или описываться вербально.

При проведении настоящей оценки состав количественных и качественных характеристик объекта (объектов) оценки определялся на основе представленного в Федеральном стандарте оценки «Оценка недвижимости (ФСО № 7)» перечня элементов сравнения, который необходимо использовать при реализации сравнительного подхода:

- передаваемые имущественные права, ограничения (обременения) этих прав;
- условия финансирования состоявшейся или предполагаемой сделки (вид оплаты, условия кредитования, иные условия);
- условия продажи (нетипичные для рынка условия, сделка между аффилированными лицами, иные условия);
- условия рынка (изменения цен за период между датами сделки и оценки, скидки к ценам предложений, иные условия);
- вид использования и (или) зонирование;
- местоположение объекта;
- физические характеристики объекта, в том числе свойства земельного участка, состояние объектов капитального строительства, соотношение площади земельного участка и площади его застройки, иные характеристики;
- экономические характеристики (уровень операционных расходов, условия аренды, состав арендаторов, иные характеристики);
- наличие движимого имущества, не связанного с недвижимостью;
- другие характеристики (элементы), влияющие на стоимость.

Указанные элементы сравнения так же можно использовать (в соответствии с положениями ФСО № 7) для определения других расчетных показателей, например арендных ставок, износа и устареваний, ставок капитализации и дисконтирования. Указанные в перечне характеристики детализировались и дополнялись на основе дополнительного анализа справочной и специальной литературы.

Характеристики объекта (объектов) оценки по таким элементам сравнения как передаваемые имущественные права, ограничения (обременения) этих прав описаны в разделе 2.2. и в дальнейшем не детализировались.

Анализ указанных в Федеральном стандарте оценки «Оценка недвижимости (ФСО № 7)» элементов сравнения показывает, что часть из них не связана непосредственно с объектом (объектами) оценки и зависит от внешних условий и факторов. К таким элементам сравнения можно отнести:

- условия финансирования состоявшейся или предполагаемой сделки (вид оплаты, условия кредитования, иные условия);
- условия продажи (нетипичные для рынка условия, сделка между аффилированными лицами, иные условия);
- условия рынка (изменения цен за период между датами сделки и оценки, скидки к ценам предложений, иные условия).

Данные элементы сравнения не детализировались и в перечень количественных и качественных характеристик объекта (объектов) оценки не включались. Принимаемые при проведении дальнейших расчетов значения указанных характеристик представлены в разделе 1.9.

Так же не детализировались и не включались в перечень количественных и качественных характеристик объекта (объектов) оценки следующие характеристики:

- состояние объектов капитального строительства;
- соотношение площади земельного участка и площади его застройки.

В соответствии с положениями Федерального стандарта оценки «Оценка недвижимости (ФСО № 7)» объектами оценки могут выступать объекты недвижимости - застроенные земельные участки, незастроенные земельные участки, объекты капитального строительства, а также части земельных участков и объектов капитального строительства, жилые и нежилые помещения, вместе или по отдельности, с учетом связанных с ними имущественных прав, если это не противоречит действующему законодательству.

Таким образом, при проведении настоящей оценки детализация количественных и качественных характеристик проводилась по следующим элементам сравнения:

- вид использования и (или) зонирование;
- местоположение объекта;



- физические характеристики объекта, в части свойств земельного участка и иных характеристик;
- экономические характеристики (уровень операционных расходов, условия аренды, состав арендаторов, иные характеристики);
- наличие движимого имущества, не связанного с недвижимостью;
- другие характеристики (элементы), влияющие на стоимость.

#### 1. Вид использования и (или) зонирование.

Зонирование территорий населенных пунктов определяет вид использования или разрешенное использование (вид разрешенного использования) земельных участков и иных объектов недвижимости в градостроительстве, т.е. использование объектов недвижимости в соответствии с градостроительным регламентом и ограничения на использование указанных объектов, а также сервитуты.

В рамках настоящего отчета под понятием «Вид использования и (или) зонирование» понимается категория объекта (земельного участка) и его разрешенное использование (вид разрешенного использования – ВРИ).

Данные о категории и разрешенном использовании объекта (объектов) оценки представлены в табл. 5.

Таблица 5.

Данные о виде использования объектов оценки

Кадастровый (или условный) номер объекта	Категория объекта	Разрешенное использование объекта
50:15:0000000:147893	земли населенных пунктов	для сельскохозяйственного производства
50:15:0000000:147894	земли населенных пунктов	для сельскохозяйственного производства

Источник: 1. Анализ Оценка документов, представленных в табл. 3.

#### 2. Местоположение объекта (объектов).

При проведении настоящей оценки классификация характеристики местоположения принята на основе анализа данных представленных в издании «Справочник оценщика недвижимости - 2025. Земельные участки. Часть 1. Территориальные характеристики и корректирующие коэффициенты на локальное местоположение. Полная версия. Под редакцией Лейфера Л.А.», Нижний Новгород, 2025 год. Местоположение объекта (объектов) недвижимости описывается следующими характеристиками:

- адрес объекта (объектов) недвижимости (субъект, город, район, улица, дом);
- типовая территориальная зона в пределах региона

Наименование типовой зоны	Описание типовой зоны	код
Областной центр	Областные центры, столицы республик, города Федерального значения	I
Населенные пункты в ближайшей окрестности областного центра	Населенные пункты, расположенные в непосредственной близости от областного центра, с удобной транспортной доступностью и схожими экономическими характеристиками с характеристиками областного центра	II
Райцентры с развитой промышленностью	Райцентры и поселки городского типа с развитой промышленностью	III
Райцентры сельскохозяйственных районов	Райцентры и поселки городского типа сельскохозяйственных районов	IV
Прочие населенные пункты	Прочие населенные пункты до 20 тыс. чел (поселки, сельские поселения, деревни и т.п.)	V

Источник: 1. «Справочник оценщика недвижимости - 2025. Земельные участки. Часть 1. Территориальные характеристики и корректирующие коэффициенты на локальное местоположение. Полная версия. Под редакцией Лейфера Л.А.», Нижний Новгород, 2025 год

- типовая территориальная зона в пределах города В ряде случаев может использоваться показатель удаления от ключевой типовой территориальной зоны в пределах города.



Таблица 9. Виды типовых территориальных зон (ТТЗ).

Типовые зоны в пределах города		код
Центр города	Культурный и исторический центр. Наиболее престижный и дорогой район города. Чаше всего здесь располагаются основные здания городских служб (здания администраций города, государственных учреждений). На территории обычно располагаются памятники культуры и архитектуры высокой значимости. Территория «старого города», если она есть. Застройка данного района наряду с типичной застройкой XX века, а также современными строениями, может включать в себя реконструированные здания постройки конца XIX - начала XX вв. (или же более ранних периодов). Здесь также часто находятся театры, концертные залы, небольшие, но дорогие магазины, наиболее престижные бизнес-центры. В данной зоне возможно наличие пешеходных улиц с высокой концентрацией торговых объектов (формат стрит-ритейла). В то же время здесь обычно не размещаются производственные здания, базы и складские объекты. Центр города может быть только один в отличие от любой другой зоны.	I
Типовые зоны в пределах города		код
Центры деловой активности	Зоны культурной, торговой и деловой активности в административных районах. Как правило, данная зона включает в себя границы административных районов. Территории крупных торговых центров и бизнес-центров, рядом с которыми также обычно сосредоточены транспортные узлы и соответствующая инфраструктура, определяющая активную жизнь города. Отдельный торговый центр без наличия соответствующей инфраструктуры в ближайшей окрестности центром административного района быть не может. Обычно, характеризуется высоким транспортным и пешеходным трафиком, а также высокой концентрацией объектов деловой и общественной активности. При определении границ данной зоны не требуется обязательная привязка к расположению основных административных зданий (здания администраций, государственных учреждений). Данных зон может быть несколько внутри одного административного района исследуемого населенного пункта.	II



Типовые зоны в пределах города		код
Зоны автомагистралей	Земли вдоль крупных транспортных артерий, соединяющие центры административных районов и проходящие по центру города. Основополагающим фактором является наличие высокого уровня транспортного потока. Количество полос на автомагистрали в данном случае имеет второстепенное значение. К данной зоне также могут быть отнесены магистрали, по которым автомобили следуют в направлении основных транспортных узлов города (аэропорт, железнодорожный вокзал и т.п.). Вдоль и вблизи таких магистралей обычно располагаются автосалоны, официальные дилеры крупных автомобильных компаний, крупнейшие ТРЦ, крупные специализированные магазины, молы и т.п. В данную зону относятся также 1-2 ряда ближайших к автомагистрали зданий/строений.	III
Индивидуальные жилые дома	Зоны скопления индивидуальных жилых домов. Сюда можно отнести так называемый «частный сектор», СНТ, зоны поселков, включенные в состав населенного пункта, на территории которых есть зоны с концентрацией индивидуальных жилых домов.	IV
Типовые зоны в пределах города		код
Высотная (многоквартирная) жилая застройка	Районы многоэтажной жилой недвижимости независимо от года постройки: спальные микрорайоны, современные кварталы. Жилые микрорайоны старой советской застройки («хрущевки», «сталинки», «гостинки» и т.д.), а также новые спальные микрорайоны, жилые комплексы (построенные позднее 1990-х гг.). Территории данных ТТЗ включают в себя магазины шаговой доступности, коммунально-бытовые объекты и прочие объекты внутренней инфраструктуры.	V





Типовые зоны в пределах города		код
Окраины города, промзоны	Зоны фабрик, заводов, сооружений коммунально-бытового назначения, а также их окрестности. Отдельно стоит выделить районы, которые можно рассматривать как моногорода, концентрирующиеся вокруг большого промышленного комплекса. На этих территориях, кроме основных производств обычно размещаются объекты логистики, крупные складские комплексы. К данному типу ТТЗ относятся также окраины населенного пункта, расположенные на значительном удалении от центра административного района. Данные зоны могут накладываться на зоны жилой недвижимости различных типов, если они находятся на значительном удалении от центра населенного пункта, ближе к границе города.	VI

Источник: 1. «Справочник оценщика недвижимости - 2025. Земельные участки. Часть 1. Территориальные характеристики и корректирующие коэффициенты на локальное местоположение. Полная версия. Под редакцией Лейфера П.А.», Нижний Новгород, 2025 год

Данные об адресе объекта (объектов) оценки представлены в табл. 6.

Таблица 6.

Данные об адресе объекта (объектов) оценки	
Кадастровый (или условный) номер объекта	Адрес объекта
50:15:0000000:147893	Московская область, Балашихинский район, (в районе с. Новый Милет)
50:15:0000000:147894	Московская область, Балашихинский район, (в районе с. Новый Милет)

Источник: 1. Анализ Оценщиком документов, представленных в табл. 3.

Местоположение объекта (объектов) оценки представлено на фрагментах карты Московской области (рис. 1, 2).

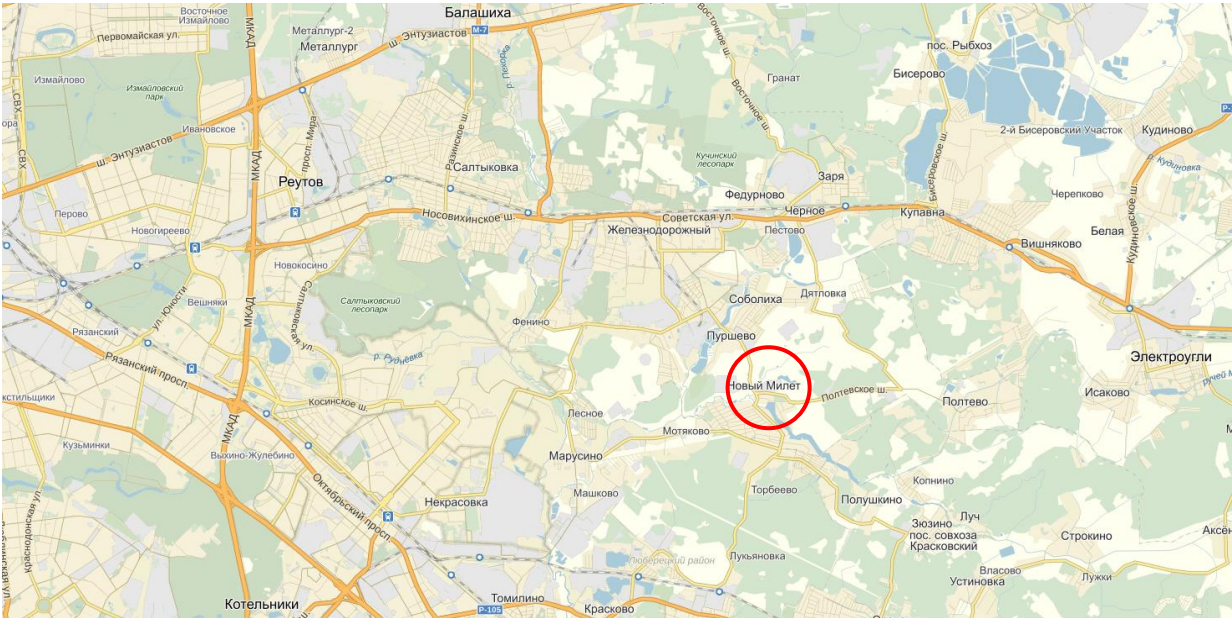


Рис. 1. Местоположение объектов оценки.



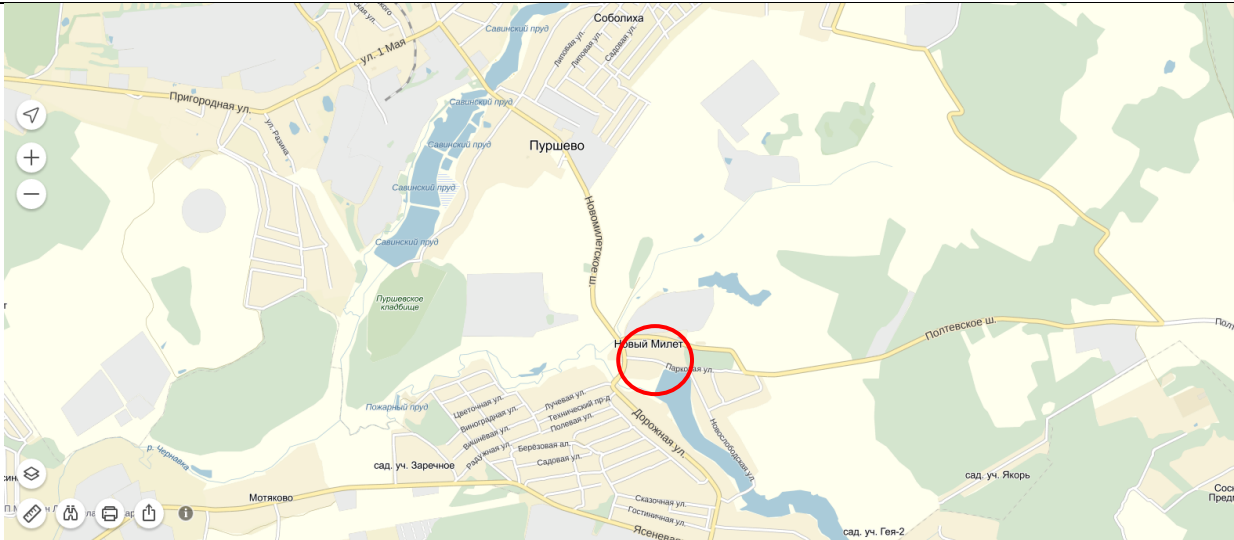


Рис. 2. Местоположение объектов оценки.

Прочие характеристики местоположения представлены в табл. 7.

Таблица 7.

Характеристики местоположения объекта (объектов) оценки

Кадастровый номер объекта	Типовая территориальная зона в пределах региона	Типовая территориальная зона в пределах города	Удаление от МКАД
все оцениваемые объекты	в пределах от 15 до 30 км от МКАД	не определялась, так как объект расположен вне города	17 км по Носовихинскому шоссе

Источник: 1. Анализ Оценщиком документов, представленных в табл. 3.  
2. «Справочник оценщика недвижимости - 2025. Земельные участки. Часть 1. Территориальные характеристики и корректирующие коэффициенты на локальное местоположение. Полная версия. Под редакцией Лейфера Л.А.», Нижний Новгород, 2025 год.  
3. <https://maps.yandex.ru/>

3. Физические характеристики, в части свойств земельного участка и иных характеристик.

При проведении настоящей оценки учитывались следующие физические характеристики объекта (объектов) оценки:

- площадь;
- наличие коммуникаций;
- рельеф объекта;
- форма объекта.

Физические характеристики объекта (объектов) оценки представлены в табл. 8.

Таблица 8.

Физические характеристики объекта (объектов) оценки

Кадастровый номер объекта	Площадь, кв. м	Наличие коммуникаций	Рельеф объекта, необходимость расчистки участка	Форма объекта
50:15:0000000:147893	35 866,0	электроснабжение по границе, возможность подключения всех остальных коммуникаций	без сильных перепадов высот	
50:15:0000000:147894	1 290,0	электроснабжение по границе, возможность подключения всех остальных коммуникаций	без сильных перепадов высот	

Источник: 1. Анализ Оценщиком документов, представленных в табл. 3. 2. <http://maps.rosreestr.ru/PortalOnline/>; данные Заказчика.

Фотографии объектов оценки представлены ниже на фото 1 – 4.



Земельный участок кад.№50:15:0000000:147893



Фото 1. Подъездная дорога



Фото 2. Общий вид территории

Земельный участок кад.№ 50:15:0000000:147894



Фото 3. Подъездная дорога



Фото 4. Общий вид территории

4. Экономические характеристики (уровень операционных расходов, условия аренды, состав арендаторов, иные характеристики).

Данные об экономических характеристиках объекта (объектов) оценки представлены в табл. 9.

Таблица 9.

Данные об экономических характеристиках объекта (объектов) оценки				
Кадастровый (или условный) номер объекта	Уровень операционных расходов	Условия аренды	Состав арендаторов	Иные характеристики
все объекты оценки	земельный налог в соответствии с действующим законодательством	н/д	н/д	н/д

Источник: 1. Анализ Оценщиком документов, представленных в табл. 3.

5. Наличие движимого имущества, не связанного с недвижимостью.

Данные о наличии движимого имущества, не связанного с недвижимостью представлены в табл. 10.

Таблица 10.

Данные о наличии движимого имущества, не связанного с недвижимостью	
Кадастровый (или условный) номер объекта	Данные о наличии движимого имущества, не связанного с недвижимостью
все объекты оценки	отсутствует

Источник: 1. Анализ Оценщиком документов, представленных в табл. 3.

6. Другие характеристики (элементы), влияющие на стоимость.

При проведении настоящей оценки к другим характеристикам (элементам) были отнесены сведения о наличии подъездных дорог к объектам оценки, сведения о наличии факторов, повышающих стоимость объектов, сведения о близости к объектам, нарушающим экологию местности (табл. 11).





Таблица 11.

**Данные о других характеристиках объекта (объектов) оценки**

Кадастровый номер	Наличие подъездных дорог	Наличие факторов, повышающих стоимость объектов	Сведения о близости к объектам, нарушающим экологию местности
все объекты оценки	в наличии	нет	нет

Источник: 1. Анализ Оценщиком документов, представленных в табл. 3.

#### 2.4. Профессиональное суждение Оценщика относительно качества использованной при проведении оценки информации

Использованная при проведении оценки информация удовлетворяет требованиям достоверности, надежности, существенности и достаточности.

#### 2.5. Описание текущего использования объекта (объектов) оценки

По состоянию на дату проведения оценки, оцениваемые объекты используются как инвестиционные объекты – вложение денежных средств паевого инвестиционного фонда с целью получения в перспективе дохода от перепродажи или сдачи объектов в аренду.

#### 2.6. Описание других факторов и характеристик, относящихся к объекту (объектам) оценки

Согласно данным, предоставленным Заказчиком (Заключение ООО «БизнесГарант» от 07.12.2015 г.) оцениваемый земельный участок с кадастровым номером 50:15:0000000:147893, на дату проведения оценки имеет ограничение, заключающееся в прохождении трассы инженерных коммуникаций (распределительный газопровод высокого давления).

Таким образом, целесообразно предположить, что на данном земельном участке должна быть выделена (установлена) охранная зона трасс инженерных коммуникаций. Данная площадь составляет 6 355 кв. м.

Схематическое расположение прохождения трассы инженерных коммуникаций (распределительный газопровод высокого давления) показано на рис. 3, 4.

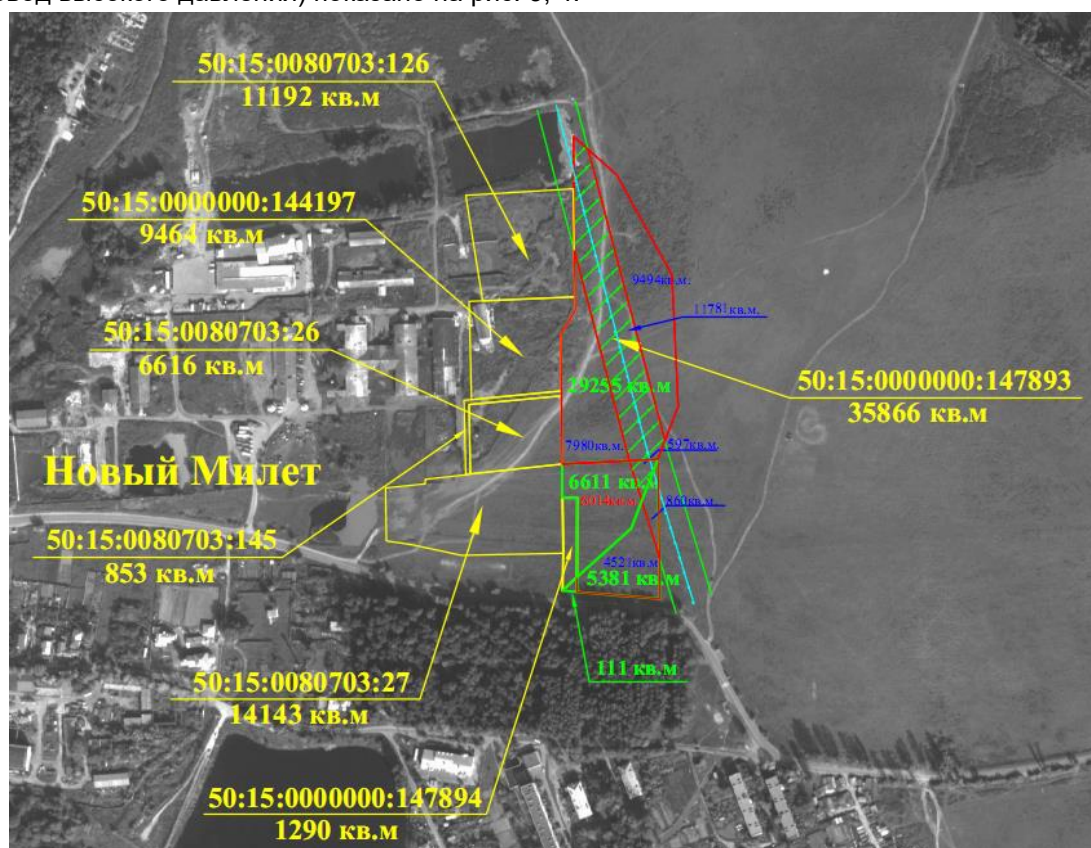
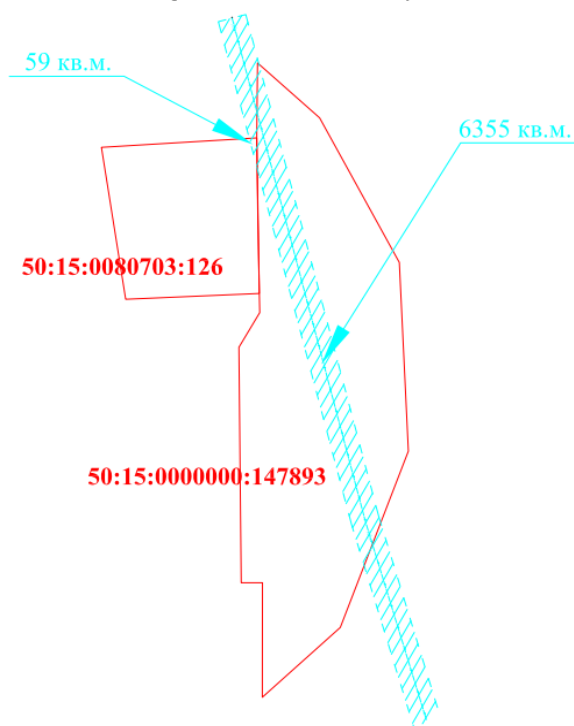


Рис. 3. Схематическое расположение прохождения трассы инженерных коммуникаций (распределительный газопровод высокого давления) на оцениваемых земельных участках.



Схема расположения земельных участков



**Рис. 4. Схематическое расположение прохождения трассы инженерных коммуникаций (распределительный газопровод высокого давления) на оцениваемых земельных участках.**

При анализе прочих данных, представленных Заказчиком, другие факторы и характеристики, относящиеся к объекту (объектам) оценки, существенно влияющие на его (их) стоимость, не выявлены.



## РАЗДЕЛ III. АНАЛИЗ РЫНКА ОБЪЕКТА (ОБЪЕКТОВ) ОЦЕНКИ

### 3.1. Общие положения

В соответствии с положениями статьи 7 п. 12 федерального стандарта оценки «Отчет об оценке (ФСО VI)» в отчете об оценке должен содержаться анализ рынка объекта оценки, внешних факторов, влияющих на стоимость объекта оценки.

В соответствии с требованиями Федерального стандарта оценки «Оценка недвижимости (ФСО № 7)» для определения стоимости недвижимости оценщик исследует рынок в тех его сегментах, к которым относятся фактическое использование оцениваемого объекта и другие виды использования, необходимые для определения его стоимости. Анализ рынка недвижимости выполняется в следующей последовательности:

- анализ влияния общей политической и социально-экономической обстановки в стране и регионе расположения объекта оценки на рынок оцениваемого объекта, в том числе тенденций, наметившихся на рынке, в период, предшествующий дате оценки;
- определение сегмента рынка, к которому принадлежит оцениваемый объект. Если рынок недвижимости неразвит и данных, позволяющих составить представление о ценах сделок и (или) предложений с сопоставимыми объектами недвижимости, недостаточно, допускается расширить территорию исследования за счет территорий, схожих по экономическим характеристикам с местоположением оцениваемого объекта;
- анализ фактических данных о ценах сделок и (или) предложений с объектами недвижимости из сегментов рынка, к которым может быть отнесен оцениваемый объект при фактическом, а также при альтернативных вариантах его использования, с указанием интервала значений цен;
- анализ основных факторов, влияющих на спрос, предложение и цены сопоставимых объектов недвижимости, например ставки доходности, периоды окупаемости инвестиций на рынке недвижимости, с приведением интервалов значений этих факторов;
- основные выводы относительно рынка недвижимости в сегментах, необходимых для оценки объекта, например динамика рынка, спрос, предложение, объем продаж, емкость рынка, мотивации покупателей и продавцов, ликвидность, колебания цен на рынке оцениваемого объекта и другие выводы.

Объем исследований определяется оценщиком исходя из принципа достаточности.

Применительно к процессу определения справедливой стоимости при анализе рынка дополнительно решается задача определения исходных данных для методов оценки.

### 3.2. Анализ рынка

#### 3.2.1. Анализ влияния общей политической и социально-экономической обстановки на рынок оцениваемого объекта

В данном подразделе проводится анализ влияния общей политической и социально-экономической обстановки в стране и регионе расположения оцениваемого объекта на рынок оцениваемого объекта, в том числе тенденций, наметившихся на рынке, в период, предшествующий дате оценки.

Различные рынки оцениваемых объектов находятся под непосредственным влиянием факторов, определяющих социально-экономическое развитие как страны в целом, так и отдельных регионов, и факторов, определяющих политическую стабильность. Фактически рынок повторяет тенденции развития экономики страны (региона) с определенным временным лагом. В общем случае можно выделить три основных состояния экономики страны (региона), а именно:

- экономический рост;
- стагнация;
- экономический кризис.

Экономический рост - это увеличение объема производства продукции в национальной экономике за определенный период времени (как правило, за год). Выделяют два вида экономического роста: экстенсивный рост и интенсивный рост.

Экстенсивный рост реализуется за счёт количественного увеличения ресурса, при этом средняя производительность труда существенно не изменяется.



**Интенсивный рост** реализуется за счет совершенствования и повышения качества систем управления, технологий, использования инноваций, модернизации производств и повышения качества человеческого капитала.

**Стагнация** - состояние экономики, характеризующееся застоем производства и торговли на протяжении длительного периода. Стагнация сопровождается увеличением численности безработных, снижением заработной платы и уровня жизни населения. Выражается в нулевых или незначительных темпах роста, неизменной структуре экономики, её невосприимчивости к нововведениям, научно-техническому прогрессу.

**Экономический кризис** характеризуется падением производства, происходящим в значительных масштабах. Вызывается внеэкономическими причинами и связан с нарушением нормального хода (экономического) воспроизводства под влиянием стихийных бедствий или политических действий (различных запретов, войн и т. п.). Следствием экономического кризиса является уменьшение реального валового национального продукта, массовые банкротства и безработица, снижение жизненного уровня населения.

## 1. Основные показатели социально-экономического развития РФ за 2024<sup>2</sup>

1. В соответствии с 1-й оценкой Росстата, рост ВВП по итогам 2024 года составил +4,1% г/г, что на уровне уточнённой оценки за 2023 года (3-я оценка +4,1% г/г). Номинал ВВП за 2024 год составил 200,0 трлн руб., увеличившись практически в два раза за 4 года несмотря на ковидные ограничения и санкции. Ранее такой результат был достигнут за 10 лет.

По оценке Минэкономразвития России, в декабре 2024 года рост ВВП составил +4,5% г/г после +3,6% г/г месяцем ранее. С исключением сезонного фактора рост на +0,9% м/м SA после +0,0% м/м SA в ноябре.

2. Индекс промышленного производства по итогам 2024 года вырос на +4,6% г/г, что выше показателя 2023 года (+4,3% г/г).

При этом в декабре 2024 года наблюдалось значительное ускорение темпов роста выпуска промышленной продукции – до +8,2% г/г после +3,5% г/г в ноябре. К уровню двухлетней давности – до +12,3% в декабре после +9,0% в ноябре. С исключением сезонности в декабре промышленность выросла на +1,8% м/м SA после +0,5% м/м SA в ноябре.

3. Обрабатывающие производства в 2024 году были основным источником промышленного роста. Их выпуск увеличился на +8,5% г/г, несмотря на высокую базу 2023 года, когда выпуск увеличился на +8,7% г/г. Тем самым совокупный рост за 2 года достиг почти +18%.

В декабре обрабатывающий сектор показал рекордный в течение года рост на +14,0% г/г после +7,1% г/г в ноябре. К уровню двухлетней давности также отмечается ускорение темпов роста до +21,4% после +17,8% месяцем ранее. С устранением сезонности в декабре рост выпуска составил +2,1% м/м SA после +0,8% м/м SA в ноябре.

*Подробная информация по отдельным отраслям промышленности представлена в экономическом обзоре «О динамике промышленного производства. Итоги 2024 года»*

4. Рост объёма строительных работ по итогам 2024 года составил +2,1% г/г после роста на +9,0% г/г в 2023 году.

В декабре в годовом выражении уровень прошлого года превышен на +7,5% г/г после +0,5% г/г в ноябре. К уровню двухлетней давности ускорение темпов роста до +14,4% после +3,6% в ноябре.

5. В 2024 году объём оптовой торговли, несмотря на высокую базу прошлого года (+8,9% в 2023 году), вырос на +6,8% г/г. В декабре объём оптовой торговли увеличился на +3,3% г/г после +3,0% г/г в ноябре. К уровню двухлетней давности рост на +14,1% в декабре после +21,2% месяцем ранее.

6. В 2024 году грузооборот транспорта увеличился на +0,4% г/г после -0,6% г/г в 2023 году. В декабре грузооборот транспорта увеличился на +4,1% г/г после роста на +2,2% г/г в ноябре, к уровню двухлетней давности – рост на +4,7% после +3,7% ранее.

По итогам 2024 года отмечается рост грузооборота по большинству видов транспорта. Так, по автомобильному – рост на +6,5% г/г, по морскому – на +5,5% г/г, по воздушному – на +11,0% г/г.

7. Потребительская активность в 2024 году была на высоком уровне.

**Суммарный оборот** розничной торговли, общественного питания и платных услуг населению по итогам 2024 года вырос на +6,4% г/г после +8,0% г/г по итогам 2023 года. В декабре прирост составил +4,8% г/г в реальном выражении после +5,4% г/г в ноябре. К уровню двухлетней давности практически без изменений – +15,2% после +15,4% месяцем ранее. С учётом сезонного фактора -0,3% м/м SA.

**Оборот розничной торговли** в 2024 году продемонстрировал прирост на +7,2% г/г после +8,0% г/г в 2023 году. В декабре рост оборота составил +5,2% г/г в реальном выражении после +6,0% г/г в

<sup>2</sup> [https://www.economy.gov.ru/material/file/195754c7897bff1c50dc164890f91407/o\\_tekushchey\\_situacii\\_v\\_rossiyskoy\\_ekonomike\\_itogi\\_2024\\_goda.pdf](https://www.economy.gov.ru/material/file/195754c7897bff1c50dc164890f91407/o_tekushchey_situacii_v_rossiyskoy_ekonomike_itogi_2024_goda.pdf)





ноябре. К уровню двухлетней давности – +16,5% после +17,2% месяцем ранее. С учётом сезонности -0,4% м/м SA.

Рост **платных услуг населению** в 2024 году составил +3,3% г/г после +6,9% г/г по результатам 2023 года. В декабре рост составил +2,1% г/г после +2,4% г/г в ноябре. К уровню двухлетней давности +9,0% г/г после +8,7% г/г месяцем ранее. С учётом сезонного фактора -0,3% м/м SA.

**Оборот общественного питания** в 2024 году увеличился на +9,0% г/г после +13,9% г/г в 2023 году. В декабре ускорение темпов роста до +10,7% г/г после +10,0% г/г месяцем ранее. К уровню двухлетней давности рост на +23,5% после +20,1% месяцем ранее. С исключением сезонного фактора оборот увеличился на +1,1% м/м SA.

8. На протяжении прошедшего года рынок труда демонстрировал высокую устойчивость – наблюдался высокий рост заработных плат на фоне низкой безработицы.

**Уровень безработицы** по итогам 2024 года составлял в среднем 2,5% от рабочей силы. В декабре уровень безработицы, как и в предыдущие 2 месяца, оставался на историческом минимуме в 2,3% от рабочей силы.

Темпы роста **заработной платы** в ноябре (по последним оперативным данным) немного выросли. В номинальном выражении рост составил +16,8% г/г после +16,4% г/г месяцем ранее, в реальном выражении – +7,3% г/г после +7,2% г/г, а её размер составил 86 399 рублей.

По итогам 11 месяцев 2024 года рост номинальной заработной платы составил +17,8% г/г, реальной заработной платы – +8,7% г/г, а её размер 84 241 рубль.

Рост реальных денежных доходов по итогам 2024 года составил +8,4% г/г, ускорившись относительно 2023 года (+6,5% г/г) и достигнув наибольших значений с 2008 года. В 4 квартале 2024 года реальные доходы выросли на +8,6% г/г после +12,5% г/г в предыдущем квартале. Реальные располагаемые доходы по итогам 2024 года выросли на +7,3% г/г (+6,1% г/г в 2023 году), а в 4 квартале на +4,1% г/г после +10,9% г/г кварталом ранее.

По всем компонентам доходов наблюдалась положительная динамика по итогам 2024 года.

Основной положительный вклад в динамику реальных денежных доходов в 2024 году внесли оплата труда наёмных работников +5,1 п.п. (+8,3% г/г в реальном выражении) и доходы от собственности +2,3 п.п. (+32,4% г/г). Положительный вклад также за счёт доходов от предпринимательской деятельности +0,4 п.п. (+5,5% г/г) и социальных выплат +0,3 п.п. (+1,7% г/г).

## 2. Динамика промышленного производства. Итоги 2024 г<sup>3</sup>

1. Индекс промышленного производства по итогам 2024 года вырос на +4,6% г/г, что выше показателя 2023 года (+4,3% г/г).

При этом в декабре 2024 года наблюдалось значительное ускорение темпов роста выпуска промышленной продукции – до +8,2% г/г после +3,5% г/г в ноябре. К уровню двухлетней давности – до +12,3% в декабре после +9,0% в ноябре. С исключением сезонности в декабре промышленность выросла на +1,8% м/м SA после +0,5% м/м SA в ноябре.

2. Обрабатывающие производства в 2024 году были основным источником промышленного роста. Их выпуск увеличился на +8,5% г/г, несмотря на высокую базу 2023 года, когда выпуск увеличился на +8,7% г/г. Тем самым совокупный рост за 2 года достиг почти +18%.

В декабре обрабатывающий сектор показал рекордный в течение года рост на +14,0% г/г после +7,1% г/г в ноябре. К уровню двухлетней давности также отмечается ускорение темпов роста до +21,4% после +17,8% месяцем ранее. С устранением сезонности в декабре рост выпуска составил +2,1% м/м SA после +0,8% м/м SA в ноябре.

2.1. Основной положительный вклад в динамику обрабатывающих производств по итогам 2024 года внёс машиностроительный комплекс (вклад в рост обрабатывающего сектора +3,3 п.п.), обеспечив почти 40% совокупного роста выпуска. Рост производства комплекса составил +19,5% г/г, тем самым сохранив высокие темпы, начатые в 2023 году (+25,0% г/г). При этом в декабре темпы роста ускорились до +22,7% г/г после +14,2% г/г в ноябре. К уровню двухлетней давности темпы сохраняются на высоком уровне: в декабре +38,8% после +51,9% в ноябре.

Внутри комплекса двузначные темпы роста выпуска в 2024 году показали отрасли транспортного машиностроения (+29,6% г/г), по производству компьютерной и электронной техники (+28,8% г/г), автопроизводство (+16,5% г/г).

2.2. Темпы роста металлургического комплекса (вклад в рост обрабатывающего сектора +1,9 п.п.) по итогам 2024 года составили +7,7% г/г, что в целом сопоставимо с уровнем 2023 года (+8,7% г/г). В декабре ускорение темпов роста по сравнению с ноябрём до +10,9% г/г после +3,8% г/г. К уровню двухлетней давности в декабре рост на +13,3% после +10,1% месяцем ранее.

<sup>3</sup> [https://www.economy.gov.ru/material/file/8aa341310b8d9fb9d1c97ae486d87979/o\\_dinamike\\_promyshlennogo\\_proizvodstva\\_itogi\\_2024\\_goda.pdf](https://www.economy.gov.ru/material/file/8aa341310b8d9fb9d1c97ae486d87979/o_dinamike_promyshlennogo_proizvodstva_itogi_2024_goda.pdf)



2.3. Рост выпуска пищевой промышленности по итогам 2024 года составил +4,1% г/г (вклад в рост обрабатывающего сектора +0,9 п.п.) после +5,2% г/г в 2023 году. В декабре рост выпуска увеличился до +3,2% г/г после +0,7% г/г в ноябре. К уровню двухлетней давности рост на +5,7% после +4,4% месяцем ранее.

Более высокими темпами в течение года росло производство напитков – здесь выпуск за 2024 год вырос на +9,4% г/г (в 2023 году +1,1% г/г), по итогам декабря темпы увеличились до +9,5% г/г после +5,9% г/г месяцем ранее. В производстве пищевых продуктов по итогам 2024 года рост выпуска составил +3,5% г/г (в 2023 году +6,6% г/г), в декабре рост был +1,9% г/г после +0,4% г/г в ноябре.

2.4. Рост химической промышленности по итогам 2024 года составил +4,8% г/г (вклад в рост обрабатывающего сектора +0,7 п.п.), что практически соответствует уровню 2023 года (+4,9% г/г). В декабре ускорение роста до +6,5% г/г после +3,9% г/г в ноябре. К уровню двухлетней давности динамика практически без изменений: +14,6% после +14,4% месяцем ранее.

Внутри комплекса быстрее росло производство лекарственных средств – по итогам 2024 года +18,0% г/г после -0,4% г/г по итогам 2023 года, в декабре существенное ускорение до +34,7% г/г после +17,4% г/г ранее. Производство химических веществ и продуктов в 2024 году выросло на +3,1% г/г после +5,2% г/г годом ранее, в декабре – +3,0% г/г после +2,5% г/г в ноябре.

2.5. Деревообрабатывающий комплекс в 2024 году показал рост на +4,9% г/г (вклад в рост обрабатывающего сектора +0,3 п.п.) после +1,3% г/г по итогам 2023 года. При этом все подотрасли комплекса в целом по году показали схожие положительные результаты.

В декабре рост комплекса составил +0,7% г/г после +1,8% г/г в ноябре. К уровню двухлетней давности рост выпуска на +11,8% после +10,8% месяцем ранее.

2.6. Динамика выпуска нефтеперерабатывающего комплекса по итогам 2024 года составила -2,1% г/г (в 2023 году +2,5% г/г). При этом в декабре отмечались положительные темпы: +0,8% г/г после -3,3% г/г в ноябре. К уровню двухлетней давности в декабре -0,7% после -3,0% месяцем ранее.

3. Добывающий сектор по итогам 2024 года немного улучшил показатели по сравнению с 2023 годом – динамика выпуска в прошедшем году составила -0,9% г/г после -1,0% г/г годом ранее. При этом в декабре выпуск увеличился на +1,3% г/г после -1,7% г/г в ноябре. К уровню двухлетней давности также рост на +0,6% после -2,0% месяцем ранее.

С устранением сезонного фактора в декабре рост на +1,8% м/м SA после +0,1% м/м SA в ноябре.

При этом многие крупные подотрасли показали рост добычи по итогам 2024 года, в частности, добыча металлических руд выросла на +2,5% г/г, а добыча угля – на +1,3% г/г. В декабре в указанных подотраслях также наблюдалась положительная динамика: +8,7% г/г после -0,7% г/г в ноябре и +7,5% г/г после +2,3% г/г соответственно.

4. Производство в сфере обеспечения электроэнергией, газом и паром по итогам 2024 года выросло на +2,3% г/г после околонулевого роста в 2023 году. В декабре 2024 года темпы составили -2,8% г/г после роста на +1,4% в ноябре на фоне рекордно тёплой зимы. К уровню двухлетней давности: -0,9% после +0,9%. С устранением сезонного фактора в декабре -0,2% м/м SA после +1,3% м/м SA в ноябре.

5. Динамика выпуска в сфере водоснабжения и водоотведения по итогу 2024 года была близкой к нулю: -0,1% г/г после +0,3% г/г годом ранее. В декабре же рост на +0,8% г/г после -2,4% г/г в ноябре, к уровню двухлетней давности ускорение роста до +9,5% г/г после +1,5% г/г месяцем ранее. С устранением сезонного фактора в декабре рост на +2,0% м/м SA после -0,7% м/м SA в ноябре.

### 3. О текущей ситуации в Российской экономике на 6 августа 2025<sup>4</sup>.

На неделе с 29 июля по 4 августа 2025 года на потребительском рынке сохраняется дефляция – цены снизились на -0,13% н/н.

На продовольственные товары снижение цен ускорилось (до -0,34% н/н). Ускорило удешевление плодоовощной продукции (до -4,6% н/н). На остальные продукты питания темпы роста цен снизились до 0,05% н/н. В сегменте непродовольственных товаров динамика цен составила 0,04% н/н, в секторе наблюдаемых услуг товаров темпы роста цен снизились до 0,01% н/н.

#### Потребительская инфляция с 29 июля по 4 августа.

1. На неделе с 29 июля по 4 августа 2025 года дефляция (-0,13% н/н).

2. В сегменте продовольственных товаров снижение цен ускорилось (до -0,34% н/н). Удешевление плодоовощной продукции ускорилось до -4,6% н/н. Продолжают дешеветь картофель (-10,8% н/н), морковь (-8,4% н/н), лук (-6,3% н/н), капуста (-9,7% н/н) и помидоры (-6,0% н/н). На продукты питания за исключением плодоовощной продукции темпы роста цен снизились до 0,05% н/н. Возобновилось снижение цен на масло сливочное (-0,1% н/н), на молочную продукцию цены стабильны вторую

4

[https://www.economy.gov.ru/material/file/53dca4cc1fbc946a5d02deb6215d70d0/o\\_tekushchey\\_cenovoy\\_situacii\\_6\\_avgusta\\_2025\\_goda.pdf](https://www.economy.gov.ru/material/file/53dca4cc1fbc946a5d02deb6215d70d0/o_tekushchey_cenovoy_situacii_6_avgusta_2025_goda.pdf)



неделю подряд. Снизились темпы роста цен на хлеб (до 0,1% н/н), на говядину околонулевой рост цен, на мясо кур цены не изменились. Сохранилось снижение цен на макароны и крупы (-0,2%), сахар (-0,1% н/н) и яйца (-0,6% н/н).

3. В сегменте непродовольственных товаров на отчетной неделе околонулевой рост цен (0,04% н/н). Ускори́лось снижение цен на новые легковые автомобили (до -0,5% н/н) за счет импортных автомобилей (до -0,8% н/н), на отечественные автомобили цены стабильны три недели подряд. Снизились цены на строительные материалы (-0,04% н/н), а также одежду и обувь. На бензин темпы роста цен сохранились на уровне прошлой недели (0,3%), на дизельное топливо цены не изменились (0,0% н/н).

4. В сегменте наблюдаемых услуг за неделю с 29 июля по 4 августа темпы роста цен снизились до 0,01% н/н. Ускори́лось снижение цен на услуги санаториев (до -1,4% н/н) и гостиниц (до -1,1% н/н). Снизились темпы роста цен на бытовые услуги (до 0,1% н/н) и услуги по восстановлению зуба пломбой (до 0,1% н/н).

#### Мировые рынки.

5. В период с 29 июля по 4 августа на мировых рынках продовольствия цены снизились на 1,5% (стабилизация недель ранее). В годовом выражении в августе продовольственные товары подорожали на 9,3% г/г.

На отчетной неделе произошло снижение стоимости белого сахара (-1,4%), сахара-сырца (-2,0%), соевых бобов (-1,7%), соевого масла (-4,9%) и говядины (-0,8%). Продолжили дешеветь пшеница в США (-2,5%) и кукуруза (-1,2%), в то время как цены на пшеницу во Франции (+0,6%) незначительно выросли. Вторую неделю подряд отмечается стабилизация стоимости пальмового масла и удорожание свинины (+0,9%).

6. На мировом рынке удобрений цены увеличились на 0,9% (+3,5% недель ранее) на фоне роста стоимости смешанных удобрений (+1,7%). Стоимость азотных удобрений не изменилась по сравнению с прошлой неделей. В годовом выражении в августе удобрения подорожали на 49,5% г/г.

7. На мировом рынке черных металлов цены выросли на 2,4% (-1,4% на прошлой неделе), что было связано с удорожанием железной руды (+1,4%), металлолома (+1,9%), арматуры (+1,8%) и металлопроката (+4,7%). В годовом выражении в августе черные металлы подешевели на 1,3% г/г.

8. На мировом рынке цветных металлов цены сократились на 1,5% (-1,3% недель ранее) в условиях снижения стоимости алюминия (-1,7%), меди (-1,2%) и никеля (-1,7%). В годовом выражении в августе цены на цветные металлы увеличились на 1,2% г/г.

#### 4. Социально-экономическое положение Московской области в январе-мае 2025<sup>5</sup>

НАИМЕНОВАНИЕ ПОКАЗАТЕЛЯ	в % к соотв. уровню предыдущего года		
	ЯНВАРЬ-МАЙ 2023 ГОДА	ЯНВАРЬ-МАЙ 2024 ГОДА	ЯНВАРЬ-МАЙ 2025 ГОДА
Индекс промышленного производства	110,5	113	106,8
Справочно: по обрабатывающим производствам	112,2	114,2	107,4
Строительство	119,4	96,1	100,7
Инвестиции (январь-март)	90,0	104,7	128,1
Розничная торговля	98,3	112	100,2
Платные услуги	101,4	104,5	102,7
Зарботная плата (январь-апрель) Справочно: рублей	112,7 75 529	120,4 91 048,5	118,3 107 840,8
Реальная зарботная плата (январь-апрель)	103,2	112,5	107,5
Уровень безработицы по МОТ, % к численности рабочей силы (в возрасте 15 лет и старше), (в среднем за март-май)	2,8	1,9	1,4

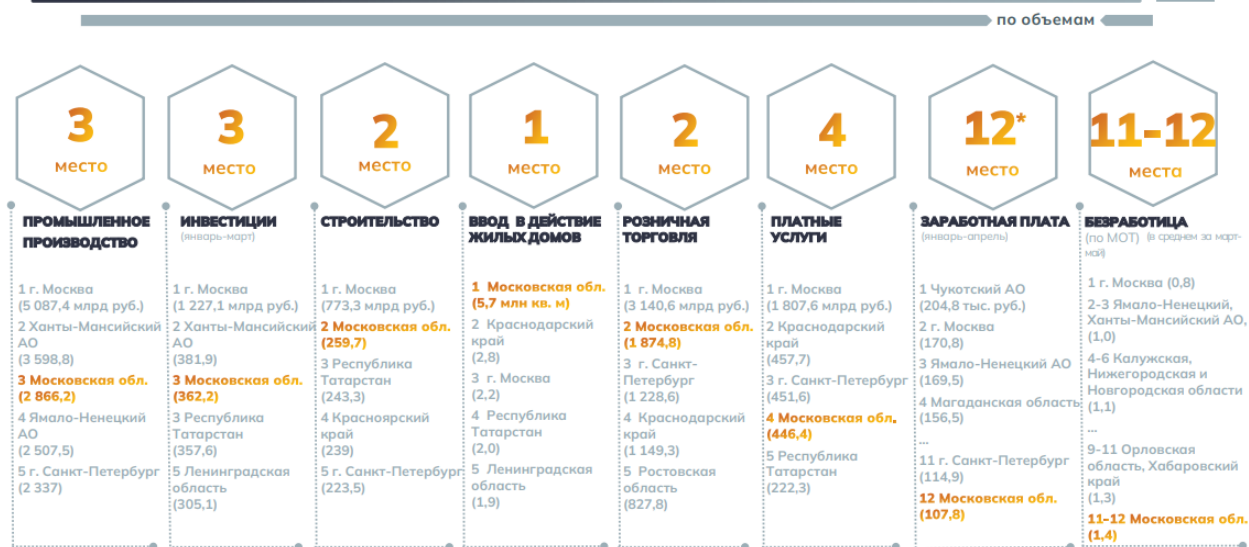
<sup>5</sup> <https://mef.mosreg.ru/download/document/13660244>





## Позиция Московской области по основным показателям социально-экономического положения в сравнении с регионами РФ в январе-мае 2025 года

3



\*1-11 места занимают г. Москва, Санкт-Петербург и регионы Крайнего Севера (местности, приравненные к районам Крайнего Севера), в которых работающие получают компенсационную надбавку к заработной плате.  
В ЦФО Московская область занимает 2 место после г. Москвы.

## 5. Анализ влияния общей политической и социально-экономической обстановки на рынок недвижимости<sup>6</sup>

### Состояние и перспективы российской экономики.

В 1990-е годы интеграция России в западоцентричную мировую экономику и долларовую систему международных расчетов привела, с одной стороны, к развитию и росту экспортно-ориентированных добывающих отраслей экономики, к поступлению на внутренний рынок широкого ассортимента импортных товаров и продовольствия, с другой - к разрушению хозяйственных связей отечественных предприятий и разорению ключевых, технически и технологически сложных отраслей российской экономики: станкостроения, машиностроения, судостроения, авиастроения, приборостроения и к значительной зависимости страны от импорта продукции этих направлений. Вследствие этого, экономика страны стала критически зависимой от поставок всех видов импортных товаров как производственного, так и потребительского назначения, а госбюджет и исполнение социальных обязательств и программ - от внешних рынков сбыта сырья и энергоресурсов. В результате, типичные для экономики Запада финансово-экономические кризисы (2009, 2020 годов), а также геополитическая и экономическая блокада России со стороны США в течение последнего десятилетия, оказали непосредственное негативное влияние на российскую экономику, что в очередной раз повлекло изменение экономических связей и логистики, вызывало нестабильность промышленного производства, внешнеторгового оборота, внутреннего товарооборота и грузоперевозок, рост инфляции и снижение доходов бизнеса и населения, падение и нестабильность спроса. Это потребовало от государства принятия мер по изменению структуры экономики в пользу отраслей импортозамещения, переориентации рынков сбыта и поставок от стран Запада к другим странам и развития внутренних рынков.

Эти кардинальные изменения в логистике отрицательно отразились и продолжают отражаться на динамике национального ВВП, финансовом положении и доходах бизнеса и населения. Изменения отраслевой структуры в пользу роста импортозамещающих отраслей, собственного производства и услуг в условиях нарастания международной напряженности, межгосударственных конфликтов и ужесточения торговых «войн» могли бы в целом положительно повлиять на перспективу российской экономики и её дальнейший масштабный рост: снижение внешних рисков и зависимости от импорта, внутренние инвестиции, повышение стимулов, рентабельности и финансового благополучия предприятий импортозамещающих отраслей, рост промышленного и сельскохозяйственного производства, торговли, услуг и общественного питания, рост социального благополучия населения. Однако, вероятно, сторонники «нулевого роста» России, следуя глобальной международной финансовой политике, искусственно сдерживают экономический рост страны высокой ключевой ставкой и не используют инструменты контроля финансов и развития экономики. Поэтому сохранились и развиваются отрицательные показатели: высокие промышленная и потребительская инфляции, основанные на инфляции издержек, высокие стоимость кредитов и задолженность перед

<sup>6</sup> <https://statrelt.ru/downloads/2025-7.pdf>



банками. Как результат – низкая деловая активность бизнеса и населения, минимальный рост ВВП, высокие задолженности бизнеса, в большинстве отраслей низкие рентабельность и доходы (или убытки), бегство капитала из страны, рост дефицита госбюджета, В поддержку экономической стабильности Правительство России реализует комплексные федеральные программы развития перспективных направлений экономики, множество инфраструктурных проектов, принимает адресные меры финансовой поддержки населения с низкими доходами, а также производящих отраслей и отдельных ключевых предприятий.

### Тенденции на рынке недвижимости

За период январь – декабрь 2024 года в среднем по РФ отмечен рост цен недвижимости:

- новых квартир - на 8,1%,
- квартир вторичного рынка – на 7,1%,
- индивидуальных домов – на 15,4%,
- земельных участков для многоквартирного строительства – на 4,0%,
- земельных участков для ИЖС, ЛПХ строительства – на 14,4%,
- земельных участков поселений для коммерческой застройки – на 14,5%,
- земельных участков промышленного назначения – на 13,4%,
- земельных участков сельскохозяйственного назначения – на 11,2%,
- торговых помещений и зданий – на 16,6%,
- административных помещений и зданий – на 12,3%,
- складских помещений и зданий – на 15,5%,
- производственных помещений и зданий – на 17,7%.

По данным Росреестра, за январь-март 2025 года по России заключено 157 561 договоров участия в долевом строительстве нового жилья, что на 12 % меньше, чем за январь-март 2024 года (179 687) и на 3 % меньше чем за январь-март 2023 года (163 140).

Округа и субъекты РФ	Количество зарегистрированных договоров участия в долевом строительстве за период январь – март:				
	2023, шт.	2024, шт.	2025, шт.	динамика 25/23	динамика 25/24
<b>Российская Федерация,</b> в т.ч по:	<b>163 140</b>	<b>179 687</b>	<b>157 561</b>	<b>0,97</b>	<b>0,88</b>
Центральному ФО	52 721	59 762	59 265	1,12	0,99
Северо-Западному ФО	22 333	23 930	19 326	0,87	0,81
Южному ФО	20 771	25 998	19 822	0,95	0,76
Северо-Кавказскому ФО	3 946	4 665	4 390	1,11	0,94
Приволжскому ФО	24 333	23 152	21 375	0,88	0,92
В Уральском ФО	16 365	18 142	14 181	0,87	0,78
Сибирскому ФО	16 237	16 069	10 342	0,64	0,64
Дальневосточному ФО	6 434	7 889	8 860	1,38	1,12

Как видим, на фоне высокой девальвации рубля, высокой инфляции и значительно выросших цен жилья в новостройках (ажиотажный рост цен в 2023-2024 гг. существенно превышал рост экономики, производительности труда и реальных доходов) снижение количества сделок стало следствием резкого повышения Банком России ключевой ставки с июля 2024 года с 7,5% до 21%, сокращением льготных ипотечных программ, сокращением объемов ипотечного кредитования и ростом, в связи с этим, ставок кредитования коммерческих банков. Цены стали корректироваться до уровня, соответствующего минимальной рентабельности строительства, но остаются завышенными и несоответствующими доходам нуждающегося в жилье населения. В связи с этим растет доля нереализованных квартир.

Рынок вторичного жилья в части ценообразования и спроса ориентировался на рынок новостроек. Ранее рост цен и продаж был обусловлен обесцениванием денег и ростом цен новостроек. С июля 2024 года после замедления роста цен на первичном рынке рост цен вторичного рынка продолжился. Но с рынка уходят (продаются по приемлемой цене или снимаются с экспозиции) наиболее ликвидные объекты. По мере роста цен спрос снижается, но и объем предложения снижался из-за неопределенности на рынке.

Рынок коммерческой недвижимости достаточно стабилен, прослеживается тренд роста, обусловленного в большей степени девальвацией рубля. На фоне структурных изменений в экономике наблюдается стабильность рынка недвижимости, связанного с отраслями импортозамещения. Стабильны рынки объектов недвижимости оптовой и розничной торговли, сферы общественного питания и сфера услуг. Остается стабильно активным рынок складской недвижимости. Со строительством новых автомагистралей и инфраструктуры развивается складское строительство новых территорий. Рост цен обусловлен обесцениванием денег на фоне мер Правительства России по стабилизации экономики.



Рынок земельных участков развивается в категории земель населенных пунктов для жилищного строительства: многоквартирного строительства, индивидуального жилья, дачного и садового строительства. Другие категории земель (промышленности, сельхозназначения и инфраструктуры) востребованы в пригородных зонах и в части проектного финансирования бизнеса и развития дорожной сети, инженерной инфраструктуры и социально-культурной сферы.

### **Перспективы рынка недвижимости**

Большая территория страны, политическая стабильность, полная обеспеченность энергией, всеми необходимыми минералами и ресурсами дают несравнимую с другими странами возможность инвестирования и развития энергоёмких производств, промышленности строительных материалов, пищевой, химической промышленности, строительства комфортного жилья, складов, объектов торговли и сферы услуг, сельскохозяйственных, коммунальных и других вспомогательных зданий, объектов инженерной инфраструктуры и транспортных коммуникаций.

По мере социально-культурного развития общества, роста экономики, рынка недвижимости и строительных технологий предъявляются повышенные требования к качеству строительства, к функциональным и эксплуатационным свойствам зданий, к инженерной инфраструктуре и благоустройству населенных пунктов. Коррекция и баланс цен способствуют здоровой конкуренции на рынке, развитию строительных технологий, появлению новых архитектурно-планировочных решений, повышению качества строительных материалов, качества строительства и степени готовности объектов, сдаваемых в эксплуатацию, а рост цен недвижимости стимулирует деловую и инвестиционную активность на рынке, в строительстве и смежных отраслях.

Активное участие государства в росте национальной экономики и в формировании сбалансированной отраслевой структуры, менее зависимой от внешних рисков, может способствовать восстановлению деловой активности, стабильности доходов и, соответственно, восстановлению спроса на новые и реконструированные объекты всех сегментов рынка недвижимости.

*Источники:*

1. Социально-экономическое положение России <https://rosstat.gov.ru/storage/mediabank/osn-02-2025.pdf>,

2. <https://cbr.ru/key-indicators/>, [http://www.cbr.ru/statistics/macro\\_itm/svs/](http://www.cbr.ru/statistics/macro_itm/svs/),

3. <https://cbr.ru/collection/collection/file/54999/bbs2412r.pdf>,

4. <https://rosreestr.gov.ru/open-service/statistika-i-analitika/statisticheskaya-otchetnost/>,

5. <https://ria.ru/20240110/gosdolg-1920410931.html?in=1>,

6. <https://glazev.ru/razorvat-porochnyy-krug-kakimi-dolzhny-byt-prioritety-makroekonomicheskoy-politiki-gosudarstva/>.

Анализ подготовлен специалистами СтатРуселт и основан на последних официальных данных по состоянию на 04.07.2025 года

## **6. Анализ тенденций рынка**

В общем случае рынок недвижимости практически в любом регионе может быть разделен на два базовых сегмента:

- сегмент строительных объектов;
- сегмент земли.

В базовом сегменте строительных объектов формируются локальные рынки (сегменты):

- жилой недвижимости;
- коммерческой (административно-офисной, торговой, складской, производственной) недвижимости;
- загородной недвижимости.

Необходимо отметить, что наличие земельного ресурса является необходимым условием создания и развития готовых объектов различного функционального назначения. Данное обстоятельство приводит к тому, что закономерности функционирования земельного сегмента рынка в регионе определяются характером функционирования сегмента готовых объектов жилой, коммерческой и загородной недвижимости. Именно развитие данных сегментов приводит к возникновению фактора полезности земельных участков, как способности удовлетворять потребности пользователя (потенциального пользователя) в течение определенного времени, а так же формирует предпосылки для выбора наиболее эффективного использования земельного участка, с точки зрения создания наиболее доходных улучшений.

В общем случае механизм взаимодействия сегментов рынка земли и строительных объектов включает несколько уровней.

### **1. Первый уровень – первичный рынок земли.**

На данном уровне происходит формирование базового ресурса земельного рынка – свободных земельных участков оформленных в частную собственность. Формирование свободных земельных участков происходит двумя путями:

- выкуп в собственность земельных участков находящихся в государственной (федеральной или муниципальной) собственности. Как правило, данный механизм формирования первичного земельного ресурса распространяется на земли категории «земли промышленности» и «земли поселений».



- преобразование долей участия в сельхоз предприятиях в объекты недвижимости – земельные участки. Как правило, данный механизм формирования первичного земельного ресурса распространяется на земли категории «земли сельскохозяйственного назначения».

Товаром на данном уровне является – земельный участок, оформленный в собственность, с возможной категорией – «земли промышленности», «земли поселений» или «земли сельскохозяйственного назначения» (наиболее частый вариант) и видом разрешенного использования соответствующего фактически существовавшему на момент перевода из государственной собственности или выделения из состава сельхоз предприятия.

Потенциальный потребитель – девелоперские или «ленд»- девелоперские компании.

## **2. Второй уровень – рынок земельных участков с измененной категорией использования.**

На данном уровне реализуются земли, законодательно разрешенные для создания готовых объектов различного функционального назначения. Базой для данного уровня являются земли, формируемые на первичном рынке. Переход земель из ресурса первого уровня в товарный продукт второго уровня связан с временными и финансовыми издержками, на изменение категории и разрешенного использования земель.

Товаром на данном уровне является – земельный участок, оформленный в собственность, с целевой категорией и видом разрешенного использования.

Потенциальный потребитель – девелоперские или «ленд»- девелоперские компании.

## **3. Третий уровень – рынок объектов «ленд»-девелопмента.**

На данном уровне реализуются «улучшенные» земли, законодательно разрешенные для создания готовых объектов различного функционального назначения. Под «улучшением» понимается проведение комплекса мероприятий ориентированных на повышение инвестиционной привлекательности земельных участков (проведение дополнительного межевания, оформление отдельных участков в собственность, получение ИРД на строительство, в ряде случаев подвод коммуникаций).

Товаром на данном уровне является – земельный участок, оформленный в собственность, с целевой категорией и видом разрешенного использования, а также дополнительными правоустанавливающими и разрешительными документами (в ряде случаев с техническими улучшениями в виде инженерных сетей или разрешений на подключение).

Потенциальный потребитель – девелоперские компании, а также не профильные, относительно рынка земли, потребители (как юридические, так и физические лица). Земельные участки данного уровня могут являться объектом массового спроса и иметь устойчивые закономерности ценообразования, определяемые соотношением спроса и предложения.

С учетом структуры взаимодействия сегментов рынка земли и готовых объектов, земельные участки, как объекты оценки, могут быть разделены на две группы:

- первая группа – земельные участки, являющиеся объектом конечного спроса (поток дохода возникает в результате реализации земельного участка конечному массовому потребителю непосредственно);
- вторая группа – земельные участки, предназначенные для реализации инвестиционных проектов (поток дохода возникает только в результате осуществления инвестиционного проекта за счет реализации улучшений конечному массовому потребителю).

## **7. Анализ влияния общей политической и социально-экономической обстановки в стране и регионе расположения объекта (объектов) оценки на рынок оцениваемого (оцениваемых) объектов**

Санкции и неопределенность в отношении будущей геополитической напряженности оказывают негативное влияние на инвестиционную привлекательность российских активов и активность рынка недвижимости.

Увеличение пенсионного возраста позволит повысить уровень жизни и потребления населения, что в свою очередь, позитивно отразится на розничном товарообороте и приведет к росту арендного дохода, получаемого от недвижимости. Тем не менее влияние изменения пенсионного возраста будет растянуто во времени.

21 февраля, президент России Владимир Путин подписал указы о признании суверенитета Донецкой и Луганской народных республик в границах Донецкой и Луганской областей Украины до 2014 года.

24 февраля Владимир Путин заявил о начале специальной операции в Донбассе. На фоне обострения ситуации вокруг Донбасса произошел крупнейший обвал фондового российского рынка со времен присоединения Крыма.

21 сентября 2022 года указом президента Российской Федерации была объявлена частичная мобилизация в стране.





30 сентября 2022 года были подписаны Договора о включении новых территорий в состав России: ДНР, ЛНР, Херсонской и Запорожской областей.

Общедоступная информация и методический инструментарий по независящим от оценщика объективным причинам не позволяют достоверно спрогнозировать влияние проведения специальной операции в Донбассе на ценообразование рынка объекта (объектов) оценки.

### 3.2.2. Определение сегмента рынка, к которому принадлежит оцениваемый объект (объекты)

В данном подразделе проводится определение сегмента рынка, к которому принадлежат оцениваемые объекты. Если рынок недвижимости неразвит и данных, позволяющих составить представление о ценах сделок и (или) предложений с сопоставимыми объектами недвижимости, недостаточно, допускается расширить территорию исследования за счет территорий, схожих по экономическим характеристикам с местоположением оцениваемых объектов.

Как отмечалось ранее, оцениваемые объекты непосредственно связаны с рынком недвижимости.

При проведении настоящей оценки было принято решение провести определение сегмента рынка с учетом характера объектов оценки. Для решения данной задачи был принят подход, изложенный в учебнике «Оценка стоимости недвижимости» Грибовский С.В., Иванова Е.Н., Львов Д.С., Медведева О.Е.; ИНТЕРРЕКЛАМА, 2003.

Конкретные сегменты рынка недвижимости характеризуются видом использования имущества, местоположением, потенциалом приносимого дохода, типичными характеристиками арендаторов, инвестиционной мотивацией и другими признаками, признаваемыми в процессе обмена недвижимого имущества. В свою очередь, рынки недвижимости испытывают влияние разнообразных факторов социального, экономического, государственного и экологического характера.

Рынок недвижимости подразделяется на сегменты исходя из назначения недвижимости и ее привлекательности для различных участников рынка. Сегменты, в свою очередь, подразделяются на субрынки в соответствии с предпочтениями покупателей и продавцов, на которые влияют социальные, экономические, государственные и экологические факторы. Исследование сегментов рынка недвижимости проводится по таким параметрам, как местоположение, конкуренция, а также спрос и предложения, которые относятся к общим условиям рынка недвижимости.

Разбиение рынка недвижимости на отдельные сегменты проводится в соответствии с преобладающими потребностями участников рынка, инвестиционной мотивацией, местоположением, сроком фактического функционирования объекта, физическими характеристиками, дизайном, особенностями зонирования недвижимости.

Принципы классификации объектов, положенные в основу сегментации рынков недвижимости, подчинены конкретным задачам процедуры оценки и требуют всестороннего учета характеристик оцениваемой недвижимости.

В зависимости от назначения (направления использования) объекта недвижимости, рынок можно разделить на пять сегментов:

- жилая недвижимость (многоквартирные, односемейные дома, квартиры и комнаты);
- коммерческая недвижимость (офисные, торговые, производственно-промышленные, торговые, складские здания, гостиницы, рестораны);
- промышленная недвижимость (промышленные предприятия, здания НИИ);
- незастроенные земельные участки различного назначения (городские земли, сельскохозяйственные и охотничьи угодья, заповедники, зоны разработки полезных ископаемых);
- недвижимость специального назначения (объекты, имеющие ограничения по их использованию в силу специфики конструктивных характеристик, например церкви, аэропорты, тюрьмы и др.).

В зависимости от состояния земельного участка, рынок недвижимости можно разделить на:

- застроенные земельные участки;
- незастроенные земельные участки, пригодные для последующей застройки;
- незастроенные земельные участки, не пригодные для последующей застройки.

В зависимости от характера полезности недвижимости (ее способности приносить доход) подразделяются:

- доходная недвижимость;
- условно доходная недвижимость;
- бездоходная недвижимость.





В зависимости от степени представленности объектов:

- уникальные объекты;
- редкие объекты;
- широко распространенные объекты.

В зависимости от экономической активности регионов:

- активные рынки недвижимости;
- пассивные рынки недвижимости.

В зависимости от степени готовности:

- незастроенные земельные участки;
- готовые объекты;
- не завершенные строительством объекты;
- объекты, нуждающиеся в реконструкции.

Каждый из перечисленных рынков недвижимости, в свою очередь, может быть разделен на специализированные субрынки. Субрынки сегментируются в соответствии с покупательскими предпочтениями по отношению к цене недвижимости, сложности управления, величине дохода, степени износа, окружению, более узкой специализацией и др. Так, рынок сельскохозяйственной недвижимости может быть подразделен на рынки пастбищ, животноводческих ферм, лесных угодий, пахотных земель, садов и пастбищ для крупного рогатого скота.

Процесс идентификации конкретного объекта в рамках более крупного рынка называется сегментацией. Процесс сегментации рынка обычно заключается в дезагрегировании, или выделении, оцениваемой недвижимости в самостоятельный подкласс в соответствии с выявленными характеристиками оцениваемого объекта.

Субрынок делится на меньшие сегменты в результате определения различных предпочтений покупателей и продавцов относительно размера, дизайна, ценового диапазона, местоположения и др.

В дальнейшем была проведена локализация рынка объектов недвижимости непосредственно связанных с объектом (объектами) оценки. Локализация рынка проведена по причине того, что в отчете должна быть изложена информация, существенная с точки зрения оценщика для определения стоимости объекта (объектов) оценки. Локализация условий поиска объектов анализа позволяет отобрать наиболее информационно ценные оферты. Исходные условия локализации представлены в табл. 12.

Таблица 12.

## Исходные условия локализации объектов анализа

Наименование показателя	Значение показателя
Вид использования и (или) зонирование:	
категория объекта	не локализовалась
разрешенное использование объекта	промышленное назначение; с/х производство
Характеристики местоположения:	
адрес объекта	не локализовался
типовая территориальная зона в пределах города	не локализовалась
удаление от МКАД	от 5 до 30 км от МКАД
направление	Восточное и Юго-Восточное
Физические характеристики:	
площадь	от 1 до 10 га
наличие коммуникаций	не локализовалось
рельеф объекта	не локализовался
форма объекта	не локализовалась
наличие построек	свободный земельный участок

Источник: 1. Анализ Оценщика.

В качестве объектов анализа, при проведении настоящей оценки, были отобраны предложения о продаже объектов недвижимости в соответствии с указанными в табл. 12 условиями локализации. В качестве источников информации использовались информационные сайты, ссылки на которые представлены в Приложении 1 настоящего Отчета.

На указанных в Приложении 1 настоящего Отчета ресурсах, актуальны оферты, которые могут рассматриваться как объекты анализа, описание которых приведено в Отчёте далее.



**3.2.3. Анализ фактических данных о ценах предложений**

В данном разделе проводится анализ фактических данных о ценах сделок и (или) предложений с объектами недвижимости из сегментов рынка, к которым могут быть отнесены оцениваемые объекты при фактическом, а также при альтернативных вариантах их использования, с указанием интервала значений цен.

При проведении настоящей оценки объектами анализа являются объекты недвижимости, имущественные права на которые являются правом собственности.

Условия финансирования предполагаемой сделки с объектами анализа – полная, единовременная оплата. Условия продажи объектов анализа – розничная продажа.

Описание объектов анализа представлено в табл. 13 – табл. 20. Подтверждение наличия и описание объектов, выбранных в качестве объектов анализа, представлено в Приложении 1 к настоящему Отчету.

Таблица 13.

**Данные о виде использования объектов анализа**

Объект анализа	Категория объекта	Разрешенное использование объекта	Вид права
Объект 1	земли с/х назначения	для с/х производства	собственность
Объект 2	земли с/х назначения	для с/х производства	собственность
Объект 3	земли с/х назначения	для с/х производства	собственность

Источник: 1. Анализ Оценщика

Таблица 14.

**Данные об адресах объектов анализа**

Объект анализа	Адрес объекта
Объект 1	Московская область, г.о. Щёлково, д. Оболдино
Объект 2	Московская область, г.о. Балашиха, д. Полтево
Объект 3	Московская область, г.о. Щёлково, д. Медвежьи Озёра

Источник: 1. Анализ Оценщика

Таблица 15.

**Характеристики местоположения объектов анализа**

Объект анализа	Типовая территориальная зона в пределах города	Удаление от МКАД	Наличие объектов, повышающих стоимость
Объект 1	не определялась	Яровское ш., 19 км от МКАД	нет
Объект 2	не определялась	Носовихинское ш., 19 км от МКАД	нет
Объект 3	не определялась	Щёлковское ш., 11 км от МКАД	нет

Источник: 1. Анализ Оценщика

Таблица 16.

**Физические характеристики объектов анализа**

Объект анализа	Площадь, кв. м	Наличие коммуникаций	Рельеф объекта	Форма объекта
Объект 1	75 459	коммуникации на участок не заведены	без сильных перепадов высот	относительно правильная
Объект 2	56 045	коммуникации на участок не заведены	без сильных перепадов высот	относительно правильная
Объект 3	49 500	коммуникации на участок не заведены	без сильных перепадов высот	относительно правильная

Источник: 1. Анализ Оценщика

Таблица 17.

**Данные об экономических характеристиках объектов анализа**

Объект анализа	Уровень операционных расходов	Условия аренды	Состав арендаторов	Иные характеристики
все объекты анализа	земельный налог в соответствии с действующим законодательством	н/д	н/д	н/д

Источник: 1. Анализ Оценщика

Таблица 18.

**Данные о наличии движимого имущества, не связанного с недвижимостью для объектов анализа**

Объект анализа	Данные о наличии движимого имущества, не связанного с недвижимостью
все объекты анализа	отсутствует

Источник: 1. Анализ Оценщика



Таблица 19.

## Данные о других характеристиках для объектов анализа

Объект анализа	Наличие подъездных дорог	Наличие факторов, повышающих стоимость объектов	Сведения о близости к объектам, нарушающим экологию местности
Объект 1	в наличии	нет	нет
Объект 2	в наличии	нет	нет
Объект 3	в наличии	нет	нет

Источник: 1. Анализ Оценка

Таблица 20.

## Данные о ценах объектов анализа

Объект анализа	Цена объекта анализа, руб.	Удельная цена объекта анализа, руб./кв. м
Объект 1	55 000 000	729
Объект 2	67 320 000	1 201
Объект 3	43 000 000	869
	мин	729
	макс	1 201
	среднее	933
	медиана	869
	стандартное отклонение	242

Источник: 1. Анализ Оценка 2. Расчеты Оценка

Анализ данных представленных в табл. 20, показывает, что цена предложений к продаже земельных участков промышленного назначения, выбранных в качестве объектов анализа, находится в интервале 850 до 1 500 руб./кв.м. Интервалы цен указаны без учета скидок к ценам предложений.

Анализ ценовых диапазонов для вариантов альтернативного использования не проводился ввиду отсутствия такового.

## 3.2.4. Анализ основных факторов, влияющих на спрос, предложение и цены

В данном разделе проводится анализ основных факторов, влияющих на спрос, предложение и цены сопоставимых объектов недвижимости, например ставки доходности, периоды окупаемости инвестиций на рынке недвижимости, с приведением интервалов значений этих факторов.

Фактор спроса и предложения является основным и учитывает действие закона спроса и предложения, который формирует рыночную стоимость объекта недвижимости, как и любого товара на рынке.

Спрос – это количество объектов недвижимости и права на них, которые покупатели готовы приобрести по складывающимся ценам за определенный период времени. Основа спроса – желание потенциальных покупателей, обладающих необходимыми источниками финансирования, приобрести объект недвижимости.

Предложение – это количество объектов недвижимости, которое собственники готовы продать по определенным ценам за некоторый период. В любой текущий момент времени общее предложение складывается из двух элементов: предложение уже существующих и еще строящихся объектов недвижимости.

Выделяются три возможных варианта спроса и предложения:

- спрос и предложение равны, в результате рыночных сделок формируется справедливая равновесная рыночная цена объекта недвижимости, ценовая динамика при этом нулевая;
- спрос превышает предложение, цены на рынке растут, формируются спекулятивные цены;
- предложение превышает спрос, цены падают.

При проведении настоящей оценки оценка спроса и предложения производилась качественно, на основе определенной ранее динамики рынка. В общем случае можно утверждать следующее:

- рост цен на рынке недвижимости свидетельствует о превышении платежеспособного спроса над предложениями;
- стабилизация цен на рынке недвижимости свидетельствует об уравнивании платежеспособного спроса предложением;
- падение цен на рынке недвижимости свидетельствует о снижении платежеспособного спроса относительно действующего предложения.



В результате проведенного ранее анализа установлено, что в период предшествующий дате оценки сложились следующие тенденции:

- стагнация цен на первичном рынке продажи 1-но комнатных квартир
- снижение цен на первичном рынке продажи 2-х комнатных квартир;
- незначительный рост цен на первичном рынке продажи 3-х комнатных квартир.

Исходя из указанной динамики, можно дать следующие качественные оценки соотношению спроса и предложения:

- на рынке продажи жилой недвижимости 1-но комнатных квартир региона объем спроса практически равен объему предложений (фиксируется стагнация цен);
- на рынке продажи жилой недвижимости 2-х комнатных квартир региона объем предложений превышает спрос (фиксируется падение цен);
- на рынке продажи жилой недвижимости 3-х комнатных квартир региона объем спроса превышает объем спроса (фиксируется некоторый рост цен).

При проведении настоящей оценки для классификации ликвидности рынка использовалась градация сроков экспозиции, представленная в Методических рекомендациях «Оценка имущественных активов для целей залога», разработанных Комитетом по оценочной деятельности АССОЦИАЦИИ РОССИЙСКИХ БАНКОВ (табл. 21).

Таблица 21.

Градация сроков экспозиции					
Показатель ликвидности	Высокая	Выше средней	Средняя	Ниже средней	Низкая
Примерный срок экспозиции (реализации), месяцев	Менее 1	1-2	2-4	4-6	более 6

Источник: 1. <http://www.ocenchik.ru/docs/268.html>.

Данные об объеме продаж, емкости рынка, при проведении настоящей оценки не исследовались по причине того, что указанные факторы, как правило, не используются при расчете стоимости локальных объектов недвижимости.

При проведении настоящего анализа было исследовано влияние ряда факторов, рассматриваемых как ценообразующие (элементы сравнения), на цены сопоставимых объектов недвижимости. Рассматривались следующие наиболее типовые факторы:

- передаваемые имущественные права, ограничения (обременения) этих прав;
- условия финансирования состоявшейся или предполагаемой сделки (вид оплаты, условия кредитования, иные условия);
- условия продажи (нетипичные для рынка условия, сделка между аффилированными лицами, иные условия);
- условия рынка (изменения цен за период между датами сделки и оценки, скидки к ценам предложений, иные условия);
- вид использования и (или) зонирование;
- местоположение объекта;
- физические характеристики объекта;
- экономические характеристики (уровень операционных расходов, условия аренды, состав арендаторов, иные характеристики);
- наличие движимого имущества, не связанного с недвижимостью;
- другие характеристики (элементы), влияющие на стоимость.

#### 1. Исследование влияния ценообразующих факторов на цены сопоставимых объектов недвижимости с использованием аппарата корреляционно-регрессионного анализа.

В общем случае указанное исследование может проводиться с использованием аппарата корреляционно-регрессионного анализа.

Метод регрессионного анализа базируется на применении аппарата математической статистики для проведения корреляционно – регрессионного анализа. На основе статистических данных о рыночных продажах недвижимости и выявленных факторов, наиболее существенно влияющих на стоимость недвижимости, определяется корреляционная связь между ценой продажи и соответствующим фактором (местоположение, доступность, и т. п.). Далее с помощью соответствующих статистических характеристик определяется вид уравнения регрессии (модель), которая позволяет произвести оценку оцениваемого объекта.

Расчетная зависимость, реализуемая при формировании статистической расчетной зависимости, имеет следующий вид (общее формализованное представление):





$$C_{ec} = f(U_1, U_2, \dots, U_n),$$

где:  $U_1, U_2, \dots, U_n$  - характеристики объекта оценки;

$f$  - оператор функциональной зависимости, связывающей величины характеристики объекта оценки и стоимость единицы сравнения.

**Множественная регрессия** – один из наиболее распространенных методов определения стоимости объектов, учитывающих множество характеристик (факторов) данных объектов.

Основная цель – построить модель с большим числом факторов, определив при этом влияние каждого из них в отдельности, а также их совокупное воздействие на моделируемый показатель стоимости.

Объем выборки требуемый для построения модели зависит от числа факторов, включаемых в модель с учетом свободного члена. В общем случае для получения статистически значимой модели требуется на один фактор объем выборки, равный 5 - 8 наблюдений.

Для проведения расчетов необходимо установить перечень элементов сравнения (ценообразующих факторов) для которых выполняются два условия:

1. Значения элемента сравнения (ценообразующего фактора) должно быть различно у объекта оценки и объектов анализа (по данному элементу сравнения потенциально требуется корректировка).
2. Значения элемента сравнения (ценообразующего фактора) должно быть различно у объектов анализа (по данному элементу сравнения потенциально возможно исследование влияния изменения его значений на изменение цен объектов анализа).

Результаты анализа элементов сравнения (ценообразующих факторов) представлены в табл. 22.

Таблица 22.

Результаты анализа элементов сравнения (ценообразующих факторов)

Элементы сравнения (ценообразующие факторы)	Объекты оценки	Объекты анализа	Результаты сравнения объектов оценки и объектов анализа	Результаты анализа объектов анализа	Выводы о целесообразности и возможности исследования влияния ценообразующего фактора на цены объектов анализа
Передаваемые имущественные права, ограничения (обременения) этих прав	право собственности	право собственности	Отличий нет, корректировка не требуется	Идентичны для всех объектов анализа, исследовать влияние фактора на цены сопоставимых объектов невозможно	1. Исследование влияния фактора невозможно. 2. Корректировка по данному фактору не требуется.
Условия финансирования	полная, единовременная оплата	полная, единовременная оплата	Отличий нет, корректировка не требуется	Идентичны для всех объектов анализа, исследовать влияние фактора на цены сопоставимых объектов невозможно	1. Исследование влияния фактора невозможно. 2. Корректировка по данному фактору не требуется.
Условия продажи	розничная продажа	розничная продажа	Отличий нет, корректировка не требуется	Идентичны для всех объектов анализа, исследовать влияние фактора на цены сопоставимых объектов невозможно	1. Исследование влияния фактора невозможно. 2. Корректировка по данному фактору не требуется.
Условия рынка (в части отношения даты оценки и дат ofert)	дата оценки	актуальны на дату оценки	Отличий нет, корректировка не требуется	Идентичны для всех объектов анализа, исследовать влияние фактора на цены сопоставимых объектов невозможно	1. Исследование влияния фактора невозможно. 2. Корректировка по данному фактору не требуется.
Условия рынка (в части скидки к цене предложений)	приравнивается к сделке	оферта	Отличия существенные, требуется корректировка	Идентичны для всех объектов анализа, исследовать влияние фактора на цены сопоставимых объектов невозможно	1. Исследование влияния фактора невозможно. 2. Корректировка по данному фактору необходима.
Вид использования и (или) зонирование:					
Категория земель	земли населенных пунктов	земли с/х назначения	Отличия незначительные, корректировка не требуется*	Идентичны для всех объектов анализа, исследовать влияние фактора на цены сопоставимых объектов невозможно	1. Исследование влияния фактора невозможно. 2. Корректировка по данному фактору не требуется.
Вид разрешенного использования	для сельскохозяйственного производства	указано в табл. 13	Отличия существенные, требуется корректировка	Различны для объектов анализа, исследовать влияние фактора на цены сопоставимых объектов возможно	1. Исследование влияния фактора невозможно. 2. Корректировка по данному фактору необходима.



Элементы сравнения (ценообразующие факторы)	Объекты оценки	Объекты анализа	Результаты сравнения объектов оценки и объектов анализа	Результаты анализа объектов анализа	Выводы о целесообразности и возможности исследования влияния ценообразующего фактора на цены объектов анализа
Местоположение:					
- адрес объекта	Московская область, Балашихинский район	указано в табл. 14	Отличия незначительные, корректировка не требуется	Идентичны для всех объектов анализа, исследовать влияние фактора на цены сопоставимых объектов невозможно	1. Исследование влияния фактора невозможно. 2. Корректировка по данному фактору не требуется.
- типовая территориальная зона в пределах города	не определялась	не определялась	Отличий нет, корректировка не требуется	Идентичны для всех объектов анализа, исследовать влияние фактора на цены сопоставимых объектов невозможно	1. Исследование влияния фактора невозможно. 2. Корректировка по данному фактору не требуется.
- удаление от МКАД, км	17	указано в табл. 15	Отличия существенные, требуется корректировка	Различны для объектов анализа, исследовать влияние фактора на цены сопоставимых объектов возможно	1. Исследование влияния фактора невозможно. 2. Корректировка по данному фактору необходима.
Физические характеристики:					
- площадь, кв. м	указана в табл. 6	указано в табл. 16	Отличия существенные, требуется корректировка	Различны для объектов анализа, исследовать влияние фактора на цены сопоставимых объектов возможно	1. Исследование влияния фактора невозможно. 2. Корректировка по данному фактору необходима.
- наличие коммуникаций	коммуникации на участок не заведены	коммуникации на участок не заведены	Отличий нет, корректировка не требуется	Идентичны для всех объектов анализа, исследовать влияние фактора на цены сопоставимых объектов невозможно	1. Исследование влияния фактора невозможно. 2. Корректировка по данному фактору не требуется.
- рельеф объекта	без сильных перепадов высот	без сильных перепадов высот	Отличий нет, корректировка не требуется	Идентичны для всех объектов анализа, исследовать влияние фактора на цены сопоставимых объектов невозможно	1. Исследование влияния фактора невозможно. 2. Корректировка по данному фактору не требуется.
- форма объекта	относительно правильная	относительно правильная	Отличий нет, корректировка не требуется	Идентичны для всех объектов анализа, исследовать влияние фактора на цены сопоставимых объектов невозможно	1. Исследование влияния фактора невозможно. 2. Корректировка по данному фактору не требуется.
Экономические характеристики					
- уровень операционных расходов	земельный налог в соответствии с действующим законодательством	земельный налог в соответствии с действующим законодательством	Отличий нет, корректировка не требуется	Идентичны для всех объектов анализа, исследовать влияние фактора на цены сопоставимых объектов невозможно	1. Исследование влияния фактора невозможно. 2. Корректировка по данному фактору не требуется.
- условия аренды	нет данных	нет данных	Отличий нет, корректировка не требуется	Идентичны для всех объектов анализа, исследовать влияние фактора на цены сопоставимых объектов невозможно	1. Исследование влияния фактора невозможно. 2. Корректировка по данному фактору не требуется.
- состав арендаторов	нет данных	нет данных	Отличий нет, корректировка не требуется	Идентичны для всех объектов анализа, исследовать влияние фактора на цены сопоставимых объектов невозможно	1. Исследование влияния фактора невозможно. 2. Корректировка по данному фактору не требуется.
- наличие ограничений	50:15:0000000:147894 нет ограничений 50:15:0000000:147893 частично попадает в охранную зону газопровода	нет ограничений	Отличия существенные, требуется корректировка	Различны для объектов анализа, исследовать влияние фактора на цены сопоставимых объектов возможно	1. Исследование влияния фактора невозможно. 2. Корректировка по данному фактору необходима.
Наличие движимого имущества, не связанного с недвижимостью	отсутствует	отсутствует	Отличий нет, корректировка не требуется	Идентичны для всех объектов анализа, исследовать влияние фактора на цены сопоставимых объектов невозможно	1. Исследование влияния фактора невозможно. 2. Корректировка по данному фактору не требуется.
Другие характеристики:					



Элементы сравнения (ценообразующие факторы)	Объекты оценки	Объекты анализа	Результаты сравнения объектов оценки и объектов анализа	Результаты анализа объектов анализа	Выводы о целесообразности и возможности исследования влияния ценообразующего фактора на цены объектов анализа
- наличие подъездных дорог	есть	есть	Отличий нет, корректировка не требуется	Идентичны для всех объектов анализа, исследовать влияние фактора на цены сопоставимых объектов невозможно	1. Исследование влияния фактора невозможно. 2. Корректировка по данному фактору не требуется.
- конфигурация участка	подходят под строительство	подходят под строительство	Отличий нет, корректировка не требуется	Идентичны для всех объектов анализа, исследовать влияние фактора на цены сопоставимых объектов невозможно	1. Исследование влияния фактора невозможно. 2. Корректировка по данному фактору не требуется.
- наличие факторов, повышающих стоимость объектов.	нет	нет	Отличий нет, корректировка не требуется	Идентичны для всех объектов анализа, исследовать влияние фактора на цены сопоставимых объектов невозможно	1. Исследование влияния фактора невозможно. 2. Корректировка по данному фактору не требуется.
- сведения о близости к объектам, нарушающим экологию местности	нет	нет	Отличий нет, корректировка не требуется	Идентичны для всех объектов анализа, исследовать влияние фактора на цены сопоставимых объектов невозможно	1. Исследование влияния фактора невозможно. 2. Корректировка по данному фактору не требуется.

Источник: 1. Анализ Оценка.

\*Примечание: Данный фактор не является в чистом виде ценообразующим для рынка земельных участков, т.к.:

- 1) ВРИ может быть изменен без значительных временных и материальных затрат. Изменение видов разрешенного использования земельных участков и объектов капитального строительства на территории городского или сельского поселения может осуществляться правообладателями земельных участков и объектов капитального строительства, без дополнительных разрешений и согласований, если применяемые в результате этого изменения ВРИ указаны в градостроительном регламенте в качестве основных ВРИ или являются вспомогательными по отношению к существующим основным или условно разрешенным видам использования (Градостроительный кодекс РФ, Глава 4, статья 30, 37)
- 2) В рыночном обороте в коммерческих предложениях по продаже часто используются термины типа функционального назначения, при этом продавцы зачастую ВРИ не указывают, что дополнительно подтверждает вышеуказанные выводы. Например, в крупнейших базах по данному фактору имеются следующие классификации земельных участков:
  - www.cian.ru – СНТ, ИЖС, промназначения, фермерское хозяйство, дачно-некоммерческое партнерство, инвестпроект;
  - www.avito.ru – поселений, сельхозназначения, промназначения
- 3) Ценообразующим фактором часто является скорее тип (функциональное назначение) окружающей застройки. Например, на территории промышленной застройки завода могут располагаться участки, с разрешенным использованием под административные здания, здания столовых, магазина и прочие здания из других ВРИ, при этом рыночная стоимость таких земельных участков будет формироваться стоимостью земельных участков промназначения, которые их окружают
- 4) Встречаются ситуации, когда при прочих равных условиях даже категория земель может не влиять на стоимость для земельных участков схожего разрешенного использования. Например, стоимость земельных участков категории земель промышленности сопоставима со стоимостью земельных участков населенных пунктов с разрешенным использованием под промобъекты и т.п
- 5) Следует также отметить, что и при кадастровой оценке объекты разных ВРИ схожего функционального назначения часто рассчитываются по одной модели с одними и теми же ценообразующими факторами, что можно увидеть в отчетах из фонда данных Росреестра.

Таким образом, при использовании в расчетах объектов с сопоставимым назначением, введение корректировки на различия в категории не требуется.

Данные представленные в табл. 22 показывают, что при проведении настоящей оценки необходима корректировка по следующим элементам сравнения (ценообразующим факторам):

- условия рынка (в части скидки к ценам предложений);
- удаленность от МКАД;
- площадь (физическая характеристика);
- наличие ограничений/обременений.

При этом исследование влияния ценообразующих факторов на цены сопоставимых объектов недвижимости с использованием аппарата корреляционно-регрессионного анализа не может быть осуществлено ни по одному из перечисленных выше признаков ввиду ограниченного количества предложений по продаже объектов, аналогичных оцениваемым земельным участкам.

2. Исследование влияния факторов на цены сопоставимых объектов недвижимости с использованием экспертных оценок.

2.1. Передаваемые имущественные права, ограничения (обременения) этих прав.

В общем случае фактор передаваемых имущественных прав на объект недвижимости, в частности на земельный участок, оказывает существенное влияние на удельную стоимость объекта.

Анализ открытых источников информации позволил выявить результаты ряда исследований, посвященных анализу фактора передаваемых имущественных прав.

Данные исследования представлены в издании «Справочник оценщика недвижимости - 2025. Земельные участки. Часть 2. Характеристики, отражающие влияние физических характеристик



объекта, функционального назначения объекта, передаваемых имущественных прав. Скидки на торг. Ставки капитализации. Под редакцией Лейфера Л.А., Нижний Новгород, 2025 год.

Значения коэффициента уменьшения удельной стоимости земельных участков различного назначения, в зависимости от передаваемых имущественных прав, представлены в табл. 23.

Таблица 23.

**Значения коэффициента уменьшения удельной стоимости земельных участков различного назначения, в зависимости от передаваемых имущественных прав**

Наименование коэффициента	Среднее значение	Доверительный интервал	
Земельные участки под индустриальную застройку			
Отношение удельной цены земельных участков в долгосрочной аренде к удельной цене аналогичных участков в собственности	0,87	0,86	0,88
Отношение удельной цены земельных участков в краткосрочной аренде (менее 10 лет) к удельной цене аналогичных участков в собственности	0,77	0,75	0,79
Земельные участки под коммерческую застройку			
Отношение удельной цены земельных участков в долгосрочной аренде к удельной цене аналогичных участков в собственности	0,88	0,87	0,90
Отношение удельной цены земельных участков в краткосрочной аренде (менее 10 лет) к удельной цене аналогичных участков в собственности	0,78	0,76	0,80
Земельные участки под жилую застройку (МЖС)			
Отношение удельной цены земельных участков в долгосрочной аренде к удельной цене аналогичных участков в собственности	0,89	0,88	0,90
Отношение удельной цены земельных участков в краткосрочной аренде (менее 10 лет) к удельной цене аналогичных участков в собственности	0,81	0,79	0,84

Наименование коэффициента	Среднее значение	Доверительный интервал	
Земельные участки под жилую застройку (ИЖС)			
Отношение удельной цены земельных участков в долгосрочной аренде к удельной цене аналогичных участков в собственности	0,89	0,88	0,90
Отношение удельной цены земельных участков в краткосрочной аренде (менее 10 лет) к удельной цене аналогичных участков в собственности	0,80	0,77	0,83
Земельные участки под объекты рекреации			
Отношение удельной цены земельных участков в долгосрочной аренде к удельной цене аналогичных участков в собственности	0,88	0,86	0,89
Отношение удельной цены земельных участков в краткосрочной аренде (менее 10 лет) к удельной цене аналогичных участков в собственности	0,79	0,77	0,81

«Справочник оценщика недвижимости - 2025. Земельные участки. Часть 2. Характеристики, отражающие влияние физических характеристик объекта, функционального назначения объекта, передаваемых имущественных прав. Скидки на торг. Ставки капитализации. Под редакцией Лейфера Л.А., Нижний Новгород, 2025 год. Стр.99 – 100.





Таблица 24.  
Значения коэффициента уменьшения удельной стоимости земельных участков различного назначения, в зависимости от передаваемых имущественных прав

Наименование коэффициента	Среднее значение	Доверительный интервал	
Земельные участки под пашни			
Отношение удельной цены земельных участков в долгосрочной аренде к удельной цене аналогичных участков в собственности	0,83	0,82	0,85
Отношение удельной цены земельных участков в краткосрочной аренде (менее 10 лет) к удельной цене аналогичных участков в собственности	0,71	0,69	0,73
Отношение удельной цены земельных участков на праве общей долевой собственности, не выделенных в натуре, к удельной цене аналогичных участков в собственности	0,68	0,65	0,71
Наименование коэффициента	Среднее значение	Доверительный интервал	
Земельные участки под кормовые угодья			
Отношение удельной цены земельных участков в долгосрочной аренде к удельной цене аналогичных участков в собственности	0,83	0,81	0,85
Отношение удельной цены земельных участков в краткосрочной аренде (менее 10 лет) к удельной цене аналогичных участков в собственности	0,71	0,69	0,73
Отношение удельной цены земельных участков на праве общей долевой собственности, не выделенных в натуре, к удельной цене аналогичных участков в собственности	0,69	0,66	0,73
Земельные участки под многолетние насаждения			
Отношение удельной цены земельных участков в долгосрочной аренде к удельной цене аналогичных участков в собственности	0,85	0,83	0,87
Отношение удельной цены земельных участков в краткосрочной аренде (менее 10 лет) к удельной цене аналогичных участков в собственности	0,72	0,69	0,74
Отношение удельной цены земельных участков на праве общей долевой собственности, не выделенных в натуре, к удельной цене аналогичных участков в собственности	0,68	0,64	0,72
Наименование коэффициента	Среднее значение	Доверительный интервал	
Земельные участки, классифицируемые как залежь			
Отношение удельной цены земельных участков в долгосрочной аренде к удельной цене аналогичных участков в собственности	0,84	0,83	0,86
Отношение удельной цены земельных участков в краткосрочной аренде (менее 10 лет) к удельной цене аналогичных участков в собственности	0,72	0,70	0,74
Отношение удельной цены земельных участков на праве общей долевой собственности, не выделенных в натуре, к удельной цене аналогичных участков в собственности	0,68	0,65	0,71

Источник. 1. «Справочник оценщика недвижимости - 2024. Земельные участки сельскохозяйственного назначения. Корректирующие и территориальные коэффициенты. Скидки на торг. Ставки капитализации. Под редакцией Лейфера Л.А.», Нижний Новгород, 2024 год. Стр.75-77.

2.2. Условия финансирования состоявшейся или предполагаемой сделки (вид оплаты, условия кредитования, иные условия).

В открытых источниках информации систематизированные исследования, определяющие степень



влияния условий финансирования на стоимость объектов недвижимости не выявлены.

2.3. Условия продажи (нетипичные для рынка условия, сделка между аффилированными лицами, иные условия).

В открытых источниках информации систематизированные исследования определяющие степень влияния условий продаж на стоимость объектов недвижимости не выявлены.

2.4. Условия рынка (изменения цен за период между датами сделки и оценки, скидки к ценам предложений, иные условия).

В открытых источниках информации существуют систематизированные исследования, определяющие степень влияния условий рынка (в части скидки к ценам предложений), на стоимость объектов недвижимости.

Основной мотивацией участников сделки купли-продажи недвижимости является максимизация собственной выгоды, проявляющаяся в некотором снижении платежа (в результате торга) от первоначально ожидаемого продавцом. Анализ открытых источников позволил выявить результаты ряда исследований посвященных анализу величины поправки на торг для различных объектов недвижимости.

2.4.1. Данные, представленные в издании «Справочник оценщика недвижимости - 2025. Земельные участки. Часть 2. Характеристики, отражающие влияние физических характеристик объекта, функционального назначения объекта, передаваемых имущественных прав. Скидки на торг. Ставки капитализации. Под редакцией Лейфера Л.А.», Нижний Новгород, 2025 год. Значения величины поправки на уторгование к ценам предложений, по коллективному мнению оценщиков, для активного рынка недвижимости представлены в табл. 25.

Таблица 25.

Класс объектов	Активный рынок		
	Среднее значение	Доверительный интервал	
1. Земельные участки под индустриальную застройку	10,1%	9,4%	10,9%
2. Земельные участки под коммерческую застройку	8,8%	8,2%	9,5%
3. Земельные участки под размещение специализированной сельскохозяйственной недвижимости	13,3%	12,3%	14,3%
4. Земельные участки под жилую застройку	8,7%	7,9%	9,5%
5. Земельные участки под объекты рекреации	12,7%	11,7%	13,8%

«Справочник оценщика недвижимости - 2025. Земельные участки. Часть 2. Характеристики, отражающие влияние физических характеристик объекта, функционального назначения объекта, передаваемых имущественных прав. Скидки на торг. Ставки капитализации. Под редакцией Лейфера Л.А.», Нижний Новгород, 2025 год. Стр.373.

2.4.2. По данным аналитического портала statrilt.ru, значения величины поправки на уторгование к ценам предложений, для земельных участков находятся в следующих диапазонах (табл. 26).

Таблица 26.

Скидки на торг, уторгование при продаже земельных участков - на 01.07.2025 года

№	Объекты недвижимости	Нижняя граница	Верхняя граница	Среднее значение по РФ <sup>2</sup>	По регионам <sup>3</sup>		
					А группа	Б группа	В группа
1	Земли населенных пунктов для смешанной коммерческой (офисные, торговые, коммунальные, складские, производственные) и жилой застройки - в зависимости от плотности застройки и престижности окружающей территории, вида разрешенного использования, пешеходного и транспортного трафика, общей площади и инженерной обеспеченности участка, качества дорог	0,93	0,96	0,95	0,95	0,95	0,94
2	Земли населенных пунктов под многоэтажную преимущественно жилую застройку - в зависимости от плотности застройки окружающей территории и технических возможностей подведения инженерных коммуникаций, престижности района и социального окружения, общей площади участка, степени развития общественного транспорта	0,92	0,97	0,95	0,95	0,95	0,94
3	Земли населенных пунктов под ИЖС <sup>1</sup> , ЛПХ, ДНП и СНТ - в зависимости от развития населенного пункта, эстетических характеристик участка (парк, река, водоём и пр.), престижности района и социального окружения, технических возможностей подведения инженерных коммуникаций, общей площади участка, степени развития общественного транспорта	0,88	0,96	0,94	0,95	0,94	0,93
4	ДНП <sup>1</sup> и СНТ на землях сельскохозяйственного назначения - в зависимости от близости к развитому городу, эстетических характеристик участка (лес, река, водоём и пр.), престижности района и социального окружения, технических возможностей подведения инженерных коммуникаций, общей площади участка, степени развития общественного транспорта	0,83	0,96	0,93	0,93	0,93	0,91
5	Земли промышленности, транспорта, связи и иного специального назначения - в зависимости от плотности застройки окружающей территории и технических возможностей подведения инженерных коммуникаций, общей площади участка, транспортного трафика класса подъездных дорог	0,73	0,91	0,87	0,88	0,87	0,84
6	Сельскохозяйственного назначения - в зависимости от близости к крупному центру сбыта с/х продукции, качества почв, наличия транспортной и инженерной инфраструктур, общей площади участка	0,70	0,89	0,82	0,83	0,82	0,77
7	Земельные участки сельскохозяйственного назначения с возможностью изменения категории - в зависимости от эстетических характеристик участка (лес, река, водоём и пр.), технических возможностей подведения инженерных коммуникаций и общей площади участка	0,80	0,94	0,91	0,92	0,91	0,88

Примечание:



1. Земли ИЖС - для индивидуального жилищного строительства, земли ЛПХ - для личного подсобного хозяйства с правом постройки индивидуального жилого дома, земли ДНП - для дачного строительства, земли СНТ - для садоводства
2. При достаточном аргументировании и обосновании заинтересованных сторон сделки размер скидки (коэффициент) может быть согласованно принят в пределах:
  - нижняя граница значений - менее ликвидные земельные участки, например, значительной площади, или расположенные на территориях с низкой плотностью застройки, или с низкими качественными характеристиками окружения,
  - верхняя граница - участки с высокими качественными характеристиками для данного назначения и вида разрешенного использования, типичной для рынка общей площадью, расположенные на плотно застроенной территории, в престижном окружении (месте), с высоким пешеходным и/или транспортным трафиком, обеспеченные инженерной и транспортной инфраструктурой.
3. Анализ объявлений сети интернет с предложениями объектов недвижимости Российской Федерации выявил влияние местоположения на некоторые корректировки рыночной стоимости: скидка на торг, сроки ликвидности.

По степени влияния местоположения на корректировки сформированы группы населенных пунктов и прилегающих к ним земель:

- А-группа: город Москва и города-спутники: Балашиха, Дзержинский, Котельники, Реутов, Люберцы, Красногорск; Санкт-Петербург; Сочи; Ялта, а также земельные участки их прилегающих территорий.
- Б-группа: областные, республиканские и краевые города-центры с агломерациями и их города-спутники, расположенные в пределах 30-ти километровой зоны от регионального центра; города Московской области, не вошедшие в А-группу; города Ленинградской области; другие города Российской Федерации с численностью населения более 50 тысяч человек, не вошедшие в А-группу, а также земельные участки их прилегающих территорий.
- В-группа: остальные города и населенные пункты Российской Федерации, не вошедшие в А-группу и Б-группу, а также земельные участки их прилегающих территорий.

Исочник. 1 <https://statirelt.ru/statistika-rynka/statistika-na-01-07-2025-g/korrektirovki-stoimosti-zemelnykh-uchastkov/3876-skidki-na-torg-utorgovanie-pri-prodazhe-zemelnykh-uchastkov-na-01-07-2025-goda>

## 2.5. Вид использования и (или) зонирование.

Анализ открытых источников информации позволил выявить результаты исследований посвященных анализу величины поправки на функциональное назначение земельных участков из состава земель населенных пунктов. Значения величины поправки на функциональное назначение земельных участков из состава земель населенных пунктов, представленные в издании «Справочник оценщика недвижимости - 2025. Земельные участки. Часть 2. Характеристики, отражающие влияние физических характеристик объекта, функционального назначения объекта, передаваемых имущественных прав. Скидки на торг. Ставки капитализации. Под редакцией Лейфера Л.А.», Нижний Новгород, 2025 год, приведены в табл. 27.

Таблица 27.

Данные об изменении цен в зависимости от функционального назначения земельных участков

Таблица 309 Значения корректирующих коэффициентов, усредненные данные по России и границы доверительных интервалов.

Наименование коэффициента	Среднее значение	Доверительный интервал	
Отношение удельной цены земельных участков под индустриальную застройку к удельной цене аналогичных участков под коммерческую застройку	0,62	0,59	0,65
Отношение удельной цены земельных участков под жилую застройку к удельной цене аналогичных участков под коммерческую застройку	0,75	0,72	0,78
Отношение удельной цены земельных участков под объекты рекреации к удельной цене аналогичных участков под коммерческую застройку	0,58	0,53	0,63
Отношение удельной цены земельных участков под размещение специализированной сельскохозяйственной недвижимости к удельной цене аналогичных участков под коммерческую застройку	0,36	0,32	0,41

«Справочник оценщика недвижимости - 2025. Земельные участки. Часть 2. Характеристики, отражающие влияние физических характеристик объекта, функционального назначения объекта, передаваемых имущественных прав. Скидки на торг. Ставки капитализации. Под редакцией Лейфера Л.А.», Нижний Новгород, 2025 год. Стр.321.

## 2.6. Местоположение объекта.

В открытых источниках информации существуют систематизированные исследования определяющие степень влияния местоположения на стоимость объектов недвижимости.

Исследования, представленные в издании «Справочник оценщика недвижимости - 2025. Земельные участки. Часть 1. Территориальные характеристики и корректирующие коэффициенты на локальное местоположение. Полная версия. Под редакцией Лейфера Л.А.», Нижний Новгород, 2025 год. Данные об отношении цен земельных участков различного назначения по районам региона по отношению к областному центру представлены в табл. 28.



Таблица 28.

Данные об отношении цен земельных участков по районам региона

Отношение удельных цен земельных участков по районам области по отношению к областному центру	Среднее значение	Доверительный интервал	
Земельные участки под индустриальную застройку			
Областной центр	1,00	1,00	1,00
Населенные пункты в ближайшей окрестности областного центра	0,84	0,82	0,86
Райцентры и поселки городского типа с развитой промышленностью	0,74	0,72	0,77
Райцентры и поселки городского типа сельскохозяйственных районов	0,61	0,58	0,64
Прочие населенные пункты	0,50	0,47	0,54
Земельные участки под коммерческую застройку			
Областной центр	1,00	1,00	1,00
Населенные пункты в ближайшей окрестности областного центра	0,84	0,82	0,86
Райцентры и поселки городского типа с развитой промышленностью	0,75	0,73	0,77
Райцентры и поселки городского типа сельскохозяйственных районов	0,62	0,59	0,64
Прочие населенные пункты	0,52	0,49	0,55

Таблица 14. Окончание.

Отношение удельных цен земельных участков по районам области по отношению к областному центру	Среднее значение	Доверительный интервал	
Земельные участки под жилую застройку			
Областной центр	1,00	1,00	1,00
Населенные пункты в ближайшей окрестности областного центра	0,84	0,83	0,86
Райцентры и поселки городского типа с развитой промышленностью	0,75	0,73	0,77
Райцентры и поселки городского типа сельскохозяйственных районов	0,63	0,59	0,66
Прочие населенные пункты	0,52	0,48	0,55
Земельные участки под объекты рекреации			
Областной центр	1,00	1,00	1,00
Населенные пункты в ближайшей окрестности областного центра	0,85	0,83	0,87
Райцентры и поселки городского типа с развитой промышленностью	0,75	0,71	0,78
Райцентры и поселки городского типа сельскохозяйственных районов	0,66	0,63	0,69
Прочие населенные пункты	0,54	0,50	0,59

Источник: 1. «Справочник оценщика недвижимости - 2025. Земельные участки. Часть 1. Территориальные характеристики и корректирующие коэффициенты на локальное местоположение. Полная версия. Под редакцией Лейфера Л.А.», Нижний Новгород, 2025 год. Стр.110-111.

Данные об отношении цен земельных участков различного назначения по районам города по отношению к самому дорогому району представлены в табл. 29.

Таблица 29.

Данные об отношении цен земельных участков по районам города

Отношение удельных цен объектов по районам города по отношению к самому дорогому району	Среднее значение	Доверительный интервал	
Земельные участки под индустриальную застройку			
Центр города	1,00	1,00	1,00
Центры деловой активности	0,88	0,86	0,90
Зоны автомагистралей	0,85	0,83	0,87
Индивидуальные жилые дома	0,76	0,73	0,79
Высотная (многоквартирная) жилая застройка	0,77	0,74	0,80
Окраины города, промзоны	0,74	0,71	0,77
Земельные участки под коммерческую застройку			
Центр города	1,00	1,00	1,00
Центры деловой активности	0,91	0,90	0,92
Зоны автомагистралей	0,81	0,79	0,83
Индивидуальные жилые дома	0,74	0,71	0,76
Высотная (многоквартирная) жилая застройка	0,77	0,74	0,80
Земельные участки под жилую застройку			
Центр города	1,00	1,00	1,00
Центры деловой активности	0,91	0,89	0,92
Зоны автомагистралей	0,76	0,74	0,79
Индивидуальные жилые дома	0,77	0,75	0,80
Высотная (многоквартирная) жилая застройка	0,78	0,75	0,80

Источник: 1. «Справочник оценщика недвижимости - 2025. Земельные участки. Часть 1. Территориальные характеристики и корректирующие коэффициенты на локальное местоположение. Полная версия. Под редакцией Лейфера Л.А.», Нижний Новгород, 2025 год. Стр.240.





2.7. Физические характеристики объекта.

При проведении настоящей оценки в качестве физических характеристик объектов, в частности земельных участков, рассматривались: площадь объекта; наличие коммуникаций; категория земель; вид разрешенного использования; рельеф объекта; форма объекта.

Общая площадь объекта

В открытых источниках информации существуют систематизированные исследования определяющие степень влияния фактора масштаба (площади) земельных участков в зависимости от диапазона, к которому принадлежит площадь земельного участка.

- «Справочник оценщика недвижимости - 2025. Земельные участки. Часть 2. Характеристики, отражающие влияние физических характеристик объекта, функционального назначения объекта, передаваемых имущественных прав. Скидки на торг. Ставки капитализации. Под редакцией Лейфера Л.А.», Нижний Новгород, 2025 год;
- «Справочник оценщика недвижимости - 2024. Земельные участки сельскохозяйственного назначения. Корректирующие и территориальные коэффициенты. Скидки на торг. Ставки капитализации. Под редакцией Лейфера Л.А.», Нижний Новгород, 2024 год.

Масштабный фактор представляет собой коэффициент уменьшения/увеличения удельной цены земельных участков в зависимости от диапазонов площади, к которым принадлежит площадь объекта оценки и объекта-аналога.

Данные о средних значениях масштабного фактора представлены в табл. 30-31.

Таблица 30.

Данные о средних значениях масштабного фактора для земельных участков

Таблица 82. Матрица коэффициентов, отражающая зависимость удельных цен продажи земельных участков от площади, усредненные по городам. Земельные участки по всем сегментам<sup>39</sup>.

Площадь, сот.	аналог										
	<50	50-100	100-200	200-300	300-400	400-500	500-600	600-700	700-800	800-900	>900
объект оценки	<50	1,00	1,31	1,56	1,77	1,92					
	50-100	0,76	1,00	1,19	1,35	1,47	1,56	1,64	1,71	1,77	1,83
	100-200	0,64	0,84	1,00	1,14	1,23	1,31	1,38	1,44	1,49	1,54
	200-300	0,56	0,74	0,88	1,00	1,09	1,16	1,22	1,27	1,31	1,35
	300-400	0,52	0,68	0,81	0,92	1,00	1,06	1,12	1,17	1,21	1,25
	400-500		0,64	0,76	0,86	0,94	1,00	1,05	1,10	1,14	1,17
	500-600		0,61	0,72	0,82	0,89	0,95	1,00	1,04	1,08	1,11
	600-700		0,59	0,70	0,79	0,86	0,91	0,96	1,00	1,04	1,07
	700-800		0,56	0,67	0,76	0,83	0,88	0,93	0,97	1,00	1,03
	800-900		0,55	0,65	0,74	0,80	0,85	0,90	0,94	0,97	1,00
	>900		0,53	0,63	0,72	0,78	0,83	0,87	0,91	0,94	0,97

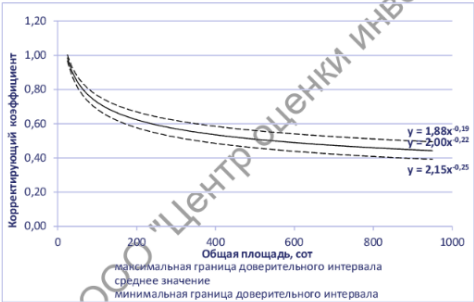
«Справочник оценщика недвижимости - 2025. Земельные участки. Часть 2. Характеристики, отражающие влияние физических характеристик объекта, функционального назначения объекта, передаваемых имущественных прав. Скидки на торг. Ставки капитализации. Под редакцией Лейфера Л.А.», Нижний Новгород, 2025 год. Стр.192.

Так же данную зависимость отражает следующая функция:

Зависимость удельной цены земельных участков от площади для различных групп городов  
г. Москва и Московская область

Земельные участки по всем сегментам<sup>10</sup>

Зависимость удельной цены земельных участков от площади, доверительный интервал



«Справочник оценщика недвижимости - 2025. Земельные участки. Часть 2. Характеристики, отражающие влияние физических характеристик объекта, функционального назначения объекта, передаваемых имущественных прав. Скидки на торг. Ставки капитализации. Под редакцией Лейфера Л.А.», Нижний Новгород, 2025 год. Стр.145.



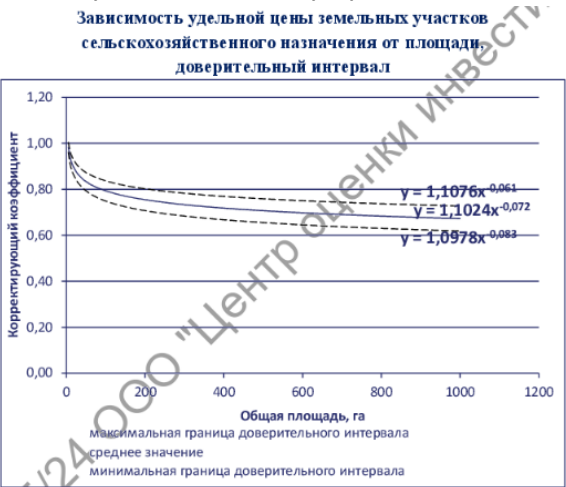
Таблица 31.

Данные о средних значениях масштабного фактора для земельных участков для сельскохозяйственного производства

Наименование коэффициента	Среднее значение	Доверительный интервал	
Земельные участки под пашни			
Отношение удельной цены земельных участков площадью от 10 до 30 га к удельной цене аналогичных участков площадью менее 10 га	0,89	0,86	0,91
Отношение удельной цены земельных участков площадью от 30 до 100 га к удельной цене аналогичных участков площадью менее 10 га	0,82	0,76	0,87
Отношение удельной цены земельных участков площадью от 100 до 1000 га к удельной цене аналогичных участков площадью менее 10 га	0,73	0,66	0,79
Отношение удельной цены земельных участков площадью свыше 1000 га к удельной цене аналогичных участков площадью менее 10 га	0,66	0,58	0,73
Земельные участки под кормовые угодья			
Отношение удельной цены земельных участков площадью от 10 до 30 га к удельной цене аналогичных участков площадью 10 га	0,87	0,84	0,90
Отношение удельной цены земельных участков площадью свыше 30 га к удельной цене аналогичных участков площадью 10 га	0,79	0,75	0,83
Земельные участки под многолетние насаждения			
Отношение удельной цены земельных участков площадью 5 га к удельной цене аналогичных участков площадью 0,5 га	0,87	0,84	0,90
Отношение удельной цены земельных участков площадью более 5 га к удельной цене аналогичных участков площадью 0,5 га	0,82	0,77	0,86
Земельные участки, классифицируемые как залежь			
Отношение удельной цены земельных участков площадью 30 га к удельной цене аналогичных участков площадью 10 га	0,88	0,85	0,91
Отношение удельной цены земельных участков площадью 100 га к удельной цене аналогичных участков площадью 10 га	0,82	0,76	0,87
Отношение удельной цены земельных участков площадью свыше 100 га к удельной цене аналогичных участков площадью 10 га	0,72	0,65	0,79

Источник. 1. «Справочник оценщика недвижимости - 2024. Земельные участки сельскохозяйственного назначения. Корректирующие и территориальные коэффициенты. Скидки на торг. Ставки капитализации. Под редакцией Лейфера Л.А.», Нижний Новгород, 2024 год. Стр.163-164

Данные о зависимости удельной стоимости от площади участка для земельных участков сельскохозяйственного назначения представлены на графике ниже.



Источник. 1. «Справочник оценщика недвижимости - 2024. Земельные участки сельскохозяйственного назначения. Корректирующие и территориальные коэффициенты. Скидки на торг. Ставки капитализации. Под редакцией Лейфера Л.А.», Нижний Новгород, 2024 год. Стр.154



Наличие коммуникаций

В открытых источниках информации существуют систематизированные исследования определяющие степень влияния на стоимость наличие коммуникаций.

Данные исследования представлены в издании «Справочник оценщика недвижимости - 2025. Земельные участки. Часть 2. Характеристики, отражающие влияние физических характеристик объекта, функционального назначения объекта, передаваемых имущественных прав. Скидки на торг. Ставки капитализации. Под редакцией Лейфера Л.А.», Нижний Новгород, 2025 год (см. табл. 32).

Таблица 32.

Значения коэффициента изменения удельной цены земельных участков в зависимости от наличия коммуникаций

Таблица 305. Расчет среднего значения корректировок на наличие коммуникаций для земельных участков.

Вид коммуникаций	1. Под индустриальную застройку	2. Под коммерческую застройку	3. Под жилую застройку	4. Под объекты рекреации
Электроэнергия	13%	15%	14%	13%
Газоснабжение	10%	14%	9%	16%
Остальное (В, К, Т, Комм)	18%	14%	13%	20%

«Справочник оценщика недвижимости - 2025. Земельные участки. Часть 2. Характеристики, отражающие влияние физических характеристик объекта, функционального назначения объекта, передаваемых имущественных прав. Скидки на торг. Ставки капитализации. Под редакцией Лейфера Л.А.», Нижний Новгород, 2025 год. Стр.309.

Систематизированные исследования, определяющие степень влияния наличия коммуникаций на стоимость земельных участков (см. табл. 33).

Таблица 33.

Значение корректировок на коммуникации на 01.07.2025 г

на Коммуникации земельных участков - на 01.07.2025 года				
Категория: <span>Корректировки рыночной стоимости земельных участков (опубликовано 10.07.2025 г)</span>				
Исследование рынков земельных участков земель населенных пунктов показывает, что зависимость рыночной стоимости единицы площади участка от наличия/отсутствия инженерных коммуникаций для различных населенных пунктов находится в пределах незначительной вариации. Вероятно, это объясняется плановностью развития систем коммуникаций совместно с генеральными планами развития территорий.				
Итоги расчета СтатРиелт на основе актуальной рыночной информации за истекший квартал:				
№	Земельные участки населенных пунктов, промышленности или смежные с ними, где в непосредственной близости имеются соответствующие магистрали, линейные сооружения либо соответствующая инфраструктура при наличии технической возможности (незастроенные, без учета элементов благоустройства)	Нижняя граница	Верхняя граница	Среднее значение
1	Не обеспеченные инженерными коммуникациями при наличии только одного вида коммуникаций:			1,00
2	Обеспеченные центральной электроэнергией 380 - 400 В (трехфазное напряжение)	1,09	1,21	1,14
3	Обеспеченные центральной электроэнергией 220 - 240 В (однофазное напряжение)	1,04	1,11	1,07
4	Обеспеченные водопроводом (центральным или скважиной в нормальном (рабочем) состоянии)	1,02	1,14	1,07
5	Обеспеченные канализацией (центральной или локальной в нормальном (рабочем) состоянии)	1,03	1,16	1,08
6	Обеспеченные центральным газоснабжением природным газом	1,12	1,26	1,18
7	Обеспеченные центральным теплоснабжением	1,06	1,28	1,15

Источник: <https://statrielt.ru/statistika-rynka/statistika-na-01-07-2025-g/korrektirovki-stoimosti-zemelnykh-uchastkov/3875-na-kommunikatsii-zemelnykh-uchastkov-na-01-07-2025-goda>

2.8. Экономические характеристики (уровень операционных расходов, условия аренды, состав арендаторов, иные характеристики).

В открытых источниках информации систематизированные исследования, определяющие степень влияния экономических характеристик на стоимость объектов недвижимости, не выявлены.

2.9. Наличие движимого имущества, не связанного с недвижимостью.

В открытых источниках информации систематизированные исследования, определяющие степень влияния наличия движимого имущества, не связанного с недвижимостью, на стоимость объектов недвижимости не выявлены.

2.10. Другие характеристики (элементы), влияющие на стоимость.

При проведении настоящей оценки к числу других характеристик были отнесены: наличие подъездных дорог; наличие факторов, повышающих стоимость земельных участков; близость к объектам, нарушающим экологию местности, наличие факторов, повышающих стоимость объекта.

**Возможность подъезда к участку**

В открытых источниках информации существуют систематизированные исследования, определяющие степень влияния наличия подъездных дорог к земельным участкам на стоимость земельных участков различного назначения.

Вышеуказанные исследования представлены в издании «Справочник оценщика недвижимости - 2025. Земельные участки. Часть 1. Территориальные характеристики и корректирующие коэффициенты на локальное местоположение. Полная версия. Под редакцией Лейфера Л.А.», Нижний Новгород, 2025 год.

Значения коэффициента удельной стоимости земельных участков различного назначения, в зависимости от наличия подъездных дорог к земельным участкам, представлены в табл. 34.

**Таблица 34.**

**Значения коэффициента изменения удельной цены земельных участков  
в зависимости от наличия подъездных дорог к земельным участкам**

Таблица 196. Значения корректирующих коэффициентов,  
усредненные данные по России и границы доверительных  
интервалов.

Наименование коэффициента	Среднее значение	Доверительный интервал	
Земельные участки под индустриальную застройку			
Отношение удельной цены земельных участков с затрудненным подъездом (подъездом через соседние участки или в объезд) к удельной цене аналогичных участков со свободным подъездом	0,84	0,82	0,86

Источник: 1. «Справочник оценщика недвижимости - 2025. Земельные участки. Часть 1. Территориальные характеристики и корректирующие коэффициенты на локальное местоположение. Полная версия. Под редакцией Лейфера Л.А.», Нижний Новгород, 2025 год. Стр.326.

**Наличие факторов, повышающих стоимость земельных участков**

В открытых источниках информации существуют систематизированные исследования, определяющие степень влияния близости к объектам, повышающим стоимость земельных участков на стоимость земельных участков различного назначения.

Вышеуказанные исследования представлены в издании «Справочник оценщика недвижимости - 2025. Земельные участки. Часть 1. Территориальные характеристики и корректирующие коэффициенты на локальное местоположение. Полная версия. Под редакцией Лейфера Л.А.», Нижний Новгород, 2025 год.

Значения коэффициента удельной стоимости земельных участков в зависимости от близости к объектам, повышающим стоимость земельных участков, представлены в табл. 35.

**Таблица 35.**

**Значения коэффициента изменения удельной цены земельных участков  
в зависимости от близости к объектам, повышающим стоимость земельных участков**

Таблица 428. Значения корректирующих коэффициентов  
данные по Московской области и границы расширенных  
интервалов.

Наименование коэффициента	Среднее значение	Расширенный интервал	
Земельные участки под жилую застройку			
Отношение удельной цены земельных участков, расположенных на удалении от объектов, повышающих стоимость земельных участков (водоем, лес, транспортная доступность и т.д.), к удельной цене аналогичных земельных участков, расположенных рядом с такими объектами	0,82	0,75	0,89
Земельные участки под объекты рекреации			
Отношение удельной цены земельных участков, расположенных на удалении от объектов, повышающих стоимость земельных участков (водоем, лес, транспортная доступность и т.д.), к удельной цене аналогичных земельных участков, расположенных рядом с такими объектами	0,82	0,73	0,91

Источник: 1. «Справочник оценщика недвижимости - 2025. Земельные участки. Часть 1. Территориальные характеристики и корректирующие коэффициенты на локальное местоположение. Полная версия. Под редакцией Лейфера Л.А.», Нижний Новгород, 2025 год. Стр.461.





**Близость к объектам, нарушающим экологию местности**

В открытых источниках информации существуют систематизированные исследования, определяющие степень влияния близости к объектам, нарушающим экологию местности.

Вышеуказанные исследования представлены в издании «Справочник оценщика недвижимости - 2025. Земельные участки. Часть 1. Территориальные характеристики и корректирующие коэффициенты на локальное местоположение. Полная версия. Под редакцией Лейфера Л.А.», Нижний Новгород, 2025 год.

Значения коэффициента удельной стоимости земельных участков в зависимости от близости к объектам, нарушающим экологию местности, представлены в табл. 36.

**Таблица 36.**

**Значения коэффициента изменения удельной цены земельных участков в зависимости от близости к объектам, нарушающим экологию местности**

Таблица 453. Значения корректирующих коэффициентов данные по Московской области и границы расширенных интервалов.

Наименование коэффициента	Среднее значение	Расширенный интервал	
Земельные участки под жилую застройку			
Отношение удельной цены земельных участков, расположенных рядом с объектами, нарушающими экологию местности (транспортная магистраль с большой интенсивностью движения, ж/д, аэропорт, ЛЭП, и т.д.), к удельной цене аналогичных земельных участков, расположенных на удалении от них	0,77	0,66	0,88
Земельные участки под объекты рекреации			
Отношение удельной цены земельных участков, расположенных рядом с объектами, нарушающими экологию местности (транспортная магистраль с большой интенсивностью движения, ж/д, аэропорт, ЛЭП, и т.д.), к удельной цене аналогичных земельных участков, расположенных на удалении от них	0,73	0,62	0,83

Источник: 1. «Справочник оценщика недвижимости - 2025. Земельные участки. Часть 1. Территориальные характеристики и корректирующие коэффициенты на локальное местоположение. Полная версия. Под редакцией Лейфера Л.А.», Нижний Новгород, 2025 год. Стр.479.

Такие характеристики, как ставки доходности и сроки окупаемости при проведении настоящей оценки не рассчитывались по причине отсутствия развитого рынка аренды земельных участков аналогичных оцениваемым.

### 3.2.5. Основные выводы относительно рынка недвижимости

В данном разделе содержатся выводы относительно рынка недвижимости в сегментах, необходимых для оценки объектов, например динамика рынка, спрос, предложение, объем продаж, емкость рынка, мотивации покупателей и продавцов, ликвидность, колебания цен на рынке оцениваемых объектов и другие выводы.

В данном разделе содержатся выводы относительно рынка недвижимости в сегментах, необходимых для оценки объектов оценки, например динамика рынка, спрос, предложение, объем продаж, емкость рынка, мотивации покупателей и продавцов, ликвидность, колебания цен на рынке оцениваемых объектов и другие выводы.

1. Динамика рынка. Проанализировав открытые источники данных, Оценщик пришёл к выводу об отсутствии обзоров для рынка земельных участков промышленного назначения, а так же обзоров для рынка земельных участков для сельскохозяйственного назначения на землях населенных пунктов, поэтому данные обзоры не приводятся в рамках данной работы. Кроме того, спецоперация на Украине, колебания национальной валюты и санкции создали ситуацию неопределенности на рынке недвижимости во всех сегментах. Участники рынка выжидают и следят, как будут меняться цены в ближайшем будущем.

2. Объем продаж, емкость рынка. Данные об объеме продаж, емкости рынка, при проведении настоящей оценки не исследовались по причине того, что указанные факторы влияют на цены опосредованно (практически отсутствует прямая зависимость, устанавливаемая экспертным или расчетным путем).

3. Мотивации покупателей и продавцов. Основной мотивацией участников сделки купли-продажи недвижимости является максимизация собственной выгоды, проявляющаяся в некотором снижении платежа (в результате торга) от первоначально ожидаемого продавцом.





4. Ликвидность рынка. В целом ликвидность рынка земельных участков в регионе может быть оценена в диапазоне «средняя» - «низкая». Срок экспозиции объектов недвижимости на рынке оценивается в среднем 7 месяцев, что подтверждается аналитическими данными StatRielt:

Сроки ликвидности, продажи, экспозиции, типичные для рынка земельных участков и массивов, - на 01.07.2025 года

№	Объекты недвижимости	Нижняя граница	Верхняя граница	Среднее значение по РФ <sup>2</sup>	По регионам <sup>3</sup>		
					А группа	Б группа	В группа
1	Земельные участки населённых пунктов (для размещения и строительства жилых, коммерческих и общественных зданий, строений и сооружений)	3	9	5	4	5	8
2	Земельные участки населённых пунктов для сельскохозяйственного использования, а также участки земель сельскохозяйственного назначения для дачного строительства, для садоводства	3	13	7	6	7	11
3	Земельные участки категории промышленности, транспорта, связи и иного специального назначения, а также участки земель населённых пунктов, предназначенные для размещения производственных объектов и объектов инженерной и коммунальной инфраструктуры	6	23	13	11	13	20
4	Земельные участки сельскохозяйственного назначения (в зависимости от разрешенного использования, общей площади, местоположения и возможности подключения коммуникаций), исключая земли для дачного строительства и для садоводства	10	26	16	13	16	24

Примечания:

1. Сроки продажи определены по срокам нахождения объектов в открытой экспозиции при выборке по каждому виду объектов в различных регионах Российской Федерации. Сроки действительны в рыночных условиях и с применением рыночных технологий продажи (профессиональными риелторами, с регулярной рекламой объектов продажи в самых массовых региональных СМИ).

2. При достаточном аргументировании и обосновании заинтересованных сторон сделки срок ликвидности может быть согласованно принят в пределах:

- нижняя граница – востребованные рынком объекты, расположенные на плотно застроенных территориях с высоким пешеходным и/или транспортным трафиком, обеспеченные инженерной и дорожной инфраструктурой;  
- верхняя граница – объекты наибольшей площади и худшего качества (по местоположению, насыщенности и качеству инженерной и дорожной инфраструктуры).

3. Анализ объявлений сети интернет с предложениями объектов недвижимости Российской Федерации выявил влияние местоположения на некоторые корректировки рыночной стоимости: скидка на торг, сроки ликвидности.

По степени влияния местоположения на корректировки сформированы группы населенных пунктов и прилегающих к ним земель (с учетом уточнения от 02.05.2023 г.):

- А-группа: город Москва в пределах МКАД, Зеленоград и города-спутники Москвы: Балашиха, Королёв, Котельники, Красногорск, Люберцы, Мытищи, Реутов, Химки; г. Санкт-Петербург в пределах КАД; г. Сочи и города черноморского побережья Краснодарского края; г. Севастополь; г. Ялта, г. Алушта, г. Евпатория; а также земельные участки их прилегающих территорий;
- Б-группа: областные, республиканские и краевые города-центры с агломерациями и их города-спутники, расположенные в пределах 30-ти километровой зоны от регионального центра; территории Москвы и города Московской области, не вошедшие в А-группу, а также города Ленинградской области и другие города Российской Федерации с численностью населения более 50 тысяч человек, не вошедшие в А-группу; а также земельные участки их прилегающих территорий;
- В-группа: остальные города и населенные пункты Российской Федерации, не вошедшие в А-группу и Б-группу; а также земельные участки их прилегающих территорий.

Источник: <https://statrielt.ru/statistika-rynka/statistika-na-01-07-2025-g/korrektirovki-stoimosti-zemelnykh-uchastkov/3878-sroki-likvidnosti-prodazhi-ekspozitsii-tipichnye-dlya-rynka-zemelnykh-uchastkov-i-massivov-na-01-07-2025-goda>

6. Санкции и неопределенность в отношении будущей геополитической напряженности оказывают негативное влияние на инвестиционную привлекательность российских активов и активность рынка недвижимости.

7. Российские власти будут пересматривать прогноз по росту отечественной экономики из-за коронавируса и санкций.

8. 21 февраля, президент России Владимир Путин подписал указы о признании суверенитета Донецкой и Луганской народных республик в границах Донецкой и Луганской областей Украины до 2014 года.

24 февраля Владимир Путин заявил о начале специальной операции в Донбассе. На фоне обострения ситуации вокруг Донбасса произошел крупнейший обвал фондового российского рынка со времен присоединения Крыма.

21 сентября 2022 года указом президента Российской Федерации была объявлена частичная мобилизация в стране.

30 сентября 2022 года были подписаны Договоры о включении новых территорий в состав России: ДНР, ЛНР, Херсонской и Запорожской областей.

Общедоступная информация и методический инструментарий по независимым от оценщика объективным причинам не позволяют достоверно спрогнозировать влияние проведения специальной операции в Донбассе на ценообразование рынка объекта (объектов) оценки.



**РАЗДЕЛ IV. АНАЛИЗ НАИБОЛЕЕ ЭФФЕКТИВНОГО ИСПОЛЬЗОВАНИЯ ОБЪЕКТА ОЦЕНКИ**

В соответствии с Федеральным стандартом оценки «Оценка недвижимости (ФСО № 7)» наиболее эффективное использование представляет собой такое использование недвижимости, которое максимизирует ее продуктивность (соответствует ее наибольшей стоимости) и которое физически возможно, юридически разрешено (на дату определения стоимости объекта оценки) и финансово оправдано.

В соответствии с положениями Международного стандарта финансовой отчетности (IFRS) 13 «Оценка справедливой стоимости» при оценке справедливой стоимости нефинансового актива учитывается способность участника рынка генерировать экономические выгоды посредством наилучшего и наиболее эффективного использования актива или посредством его продажи другому участнику рынка, который использовал бы данный актив наилучшим и наиболее эффективным образом.

Для наилучшего и наиболее эффективного использования нефинансового актива принимается в расчет такое использование актива, которое является физически выполнимым, юридически допустимым и финансово оправданным, как изложено ниже:

- физически выполнимое использование предусматривает учет физических характеристик актива, которые участники рынка учитывали бы при установлении цены на актив (например, местонахождение или размер имущества);
- юридически допустимое использование предусматривает учет любых юридических ограничений на использование актива, которые участники рынка учитывали бы при установлении цены на актив (например, правила зонирования, применимые к имуществу);
- финансово оправданное использование предусматривает учет того факта, генерирует ли физически выполнимое и юридически допустимое использование актива доход или потоки денежных средств (с учетом затрат на преобразование актива к такому использованию), достаточные для получения дохода на инвестицию, который участники рынка требовали бы от инвестиции в данный актив при данном использовании.

Рассмотрев структуру рынка недвижимости в целом и проведя анализ ближайшего окружения объекта исследования, можно делать выводы о том, какого типа недвижимость может быть востребована в зоне расположения объекта.

Для застроенной территории, по мнению Оценщика, необходимо рассмотреть варианты использования, которые физически возможны и юридически правомочны с точки зрения своего потенциально доходного использования в случаях:

- использования участка земли как условно незастроенного.
- использования участка земли с учетом имеющихся на нем улучшений.

На оцениваемом земельном участке отсутствуют какие-либо улучшения (здания).

Соответственно, в настоящем отчете рассматривался только вариант использования земли как незастроенной.

**4.1. Анализ наиболее эффективного использования земельных участков как незастроенных**

При рассмотрении возможной застройки оцениваемых земельных участков анализ проводится с учетом того, что данные участки свободны от какой-либо застройки (т.е. не застроены).

Анализ проводился в соответствии с действующим законодательством:

- «О введении в действие земельного кодекса РФ» от 25.10.2001 года №137-ФЗ;
- «Градостроительный кодекс РФ» от 29.12.2004 года №190-ФЗ;
- «О переводе земель или земельных участков из одной категории в другую» от 21.12.2004 года №172-ФЗ;
- «Земельный кодекс РФ» от 25.10.2001 года №136-ФЗ.

В результате проведенного анализа наиболее эффективного использования земельных участков как свободных, Оценщик пришел к нижеследующим выводам.

**Физическая возможность**

Учитывая физические характеристики земельных участков, местоположение, плотность окружающей застройки, доступность, в том числе и элементов инженерной инфраструктуры, на них физически возможно строительство:

1. Зданий, строений, сооружений, относящихся к понятию «сельскохозяйственное производство».
  2. Зданий, строений, сооружений, не относящихся к понятию «сельскохозяйственное производство».
- Физические ограничения накладываются лишь размерами (площадью) самих земельных участков.



**Правомочность**

Согласно Земельному кодексу РФ (ст. 7 п. 2), земли должны использоваться в соответствии с установленным для них целевым назначением. Правовой режим земель определяется исходя из их принадлежности к той или иной категории и виду разрешенного использования в соответствии с зонированием территорий.

Согласно правоустанавливающим документам, оцениваемый земельный участок имеет категорию – **земли населенных пунктов**, разрешенное использование – **для сельскохозяйственного производства**.

Как следствие, у Оценщика есть все основания полагать, что с законодательной точки зрения, использование земельного участка под строительство объектов недвижимости (зданий) не относящихся к понятиям «для сельскохозяйственного производства», будет запрещено.

**Финансовая оправданность и максимальная эффективность**

Учитывая то, что на предыдущем этапе анализа единственным возможным вариантом использования оцениваемого земельного участка как незастроенного является его использование в целях строительства объектов, относящихся к понятиям «для сельскохозяйственного производства», то, соответственно, и финансовая оправданность и максимальная эффективность будет достигаться при условии использования земельного участка в рамках сельскохозяйственного производства.

Определение соответствия потенциально возможных направлений использования оцениваемых земельных участков представлено в табл. 37.

Таблица 37.

**Определение соответствия потенциально возможных направлений использования оцениваемых земельных участков**

Критерии	Вариант использования	
	Деятельность, связанная с сельскохозяйственным производством	Деятельность, не связанная с сельскохозяйственным производством
Физическая осуществимость	+	+
Законодательная разрешенность	+	-
Финансовая оправданность	+	-
Максимальная эффективность	+	-
<b>Итого</b>	<b>4</b>	<b>1</b>

Источник: 1. Анализ Оценщика.

Таким образом, в результате проведенного анализа наиболее эффективного использования оцениваемого земельного участка установлено, что наиболее эффективным вариантом использования участка является его использование в текущем состоянии (участки, предназначенные для сельскохозяйственного производства).



## РАЗДЕЛ V. МЕТОДОЛОГИЯ ОЦЕНКИ

### 5.1. Общие положения

В соответствии с федеральным стандартом оценки «Подходы и методы оценки (ФСО V)», утвержденным Приказом Министерства экономического развития Российской Федерации (Минэкономразвития России) № 200 от 14 апреля 2022 г., при проведении оценки используются сравнительный, доходный и затратный подходы.

В соответствии с положениями Международного стандарта финансовой отчетности (IFRS) 13 «Оценка справедливой стоимости» основными подходами к оценке являются рыночный, доходный и затратный подходы. В целом общие подходы к оценке в указанных стандартах не противоречат друг другу.

### 5.2. Общие понятия оценки

В соответствии с требованиями со статьей 5 Федерального закона № 135-ФЗ «Об оценочной деятельности в Российской Федерации» к объектам оценки относятся объекты гражданских прав, в отношении которых законодательством Российской Федерации установлена возможность их участия в гражданском обороте.

**Оценка стоимости** представляет собой определение стоимости объекта оценки в соответствии с федеральными стандартами оценки.

**Стоимость** представляет собой меру ценности объекта для участников рынка или конкретных лиц, выраженную в виде денежной суммы, определенную на конкретную дату в соответствии с конкретным видом стоимости, установленным федеральными стандартами оценки.

**Цена** – это денежная сумма, запрашиваемая, предлагаемая или уплачиваемая участниками в результате совершенной или предполагаемой сделки.

**Справедливая стоимость** - цена, которая была бы получена при продаже актива или уплачена при передаче обязательства при проведении операции на добровольной основе между участниками рынка на дату оценки (Международный стандарт финансовой отчетности (IFRS) 13 «Оценка справедливой стоимости»).

**Цель оценки** представляет собой предполагаемое использование результата оценки, отражающее случаи обязательной оценки, установленные законодательством Российской Федерации, и (или) иные причины, в связи с которыми возникла необходимость определения стоимости объекта оценки.

**Допущение** представляет собой предположение, принимаемое как верное и касающееся фактов, условий или обстоятельств, связанных с объектом оценки, целью оценки, ограничениями оценки, используемой информацией или подходами (методами) к оценке.

**Подход к оценке** представляет собой совокупность методов оценки, основанных на общей методологии.

**Метод оценки** представляет собой последовательность процедур, позволяющую на основе существенной для данного метода информации определить стоимость объекта оценки.

**Методические рекомендации по оценке** представляют собой методические рекомендации по оценке, разработанные в целях развития положений утвержденных федеральных стандартов оценки и одобренные советом по оценочной деятельности при Минэкономразвития России.

**Результат оценки (итоговая стоимость объекта оценки)** представляет собой стоимость объекта, определенную на основе профессионального суждения оценщика для конкретной цели оценки с учетом допущений и ограничений оценки. Результат оценки выражается в рублях или иной валюте в соответствии с заданием на оценку с указанием эквивалента в рублях. Результат оценки может быть представлен в виде числа и (или) интервала значений, являться результатом математического округления.

**Существенность** представляет собой степень влияния информации, допущений, ограничений оценки и проведенных расчетов на результат оценки. Существенность может не иметь количественного измерения. Для определения уровня существенности требуется профессиональное суждение в области оценочной деятельности.

**Дата определения стоимости объекта оценки (дата проведения оценки, дата оценки)** – это дата, по состоянию на которую определена стоимость объекта оценки (ст. 10 федерального закона от 29.07.1998 г. № 135-ФЗ).

Для целей оценки **дата оценки** рассматривается как дата, на которую совершилась бы сделка, или дата, на которую определяются выгоды от использования объекта оценки. Дата оценки влияет на то,





какую информацию оценщик принимает во внимание при проведении оценки (п. 5 ФСО II).

**Аналог** – объект, идентичный или аналогичный объекту оценки (п. 4 ФСО V).

### 5.3. Общее описание методов оценки земельных участков

При оценке стоимости земельных участков, с точки зрения методологии, используются:

- Методические рекомендации по определению рыночной стоимости земельных участков, утвержденные Распоряжением Минимущества России от 06.03.2002 № 568-р.
- Методические рекомендации по оценке стоимости земли, разработанные АНО «Союзэкспертиза» ТПП РФ.
- Федеральный стандарт оценки «Структура федеральных стандартов оценки и основные понятия, используемые в федеральных стандартах оценки (ФСО I)».
- Федеральный стандарт оценки «Виды стоимости (ФСО II)».
- Федеральный стандарт оценки «Процесс оценки (ФСО III)».
- Федеральный стандарт оценки «Задание на оценку (ФСО IV)».
- Федеральный стандарт оценки «Подходы и методы оценки (ФСО V)».
- Федеральный стандарт оценки «Отчет об оценке (ФСО VI)».
- Федеральный стандарт оценки «Оценка недвижимости (ФСО № 7)».

Реализация различных подходов для оценки земельных участков возможна с использованием следующих методов:

- метод сравнения продаж;
- метод выделения;
- метод распределения;
- метод капитализации земельной ренты;
- метод остатка;
- метод предполагаемого использования.

**Сравнительный подход** – совокупность методов оценки стоимости объекта оценки, основанных на сравнении объекта оценки с объектами-аналогами объекта оценки, в отношении которых имеется информация о ценах.

Условия применения сравнительного подхода (в соответствии с ФСО V).

Рассматривая возможность и целесообразность применения сравнительного подхода, оценщику необходимо учитывать объем и качество информации о сделках с объектами, аналогичными объекту оценки, в частности:

- 1) активность рынка (значимость сравнительного подхода тем выше, чем больше сделок с аналогами осуществляется на рынке);
- 2) доступность информации о сделках (значимость сравнительного подхода тем выше, чем надежнее информация о сделках с аналогами);
- 3) актуальность рыночной ценовой информации (значимость сравнительного подхода тем выше, чем меньше удалены во времени сделки с аналогами от даты оценки и чем стабильнее рыночные условия были в этом интервале времени);
- 4) степень сопоставимости аналогов с объектом оценки (значимость сравнительного подхода тем выше, чем ближе аналоги по своим существенным характеристикам к объекту оценки и чем меньше корректировок требуется вносить в цены аналогов).

Методы сравнительного подхода основаны на использовании ценовой информации об аналогах (цены сделок и цены предложений). При этом оценщик может использовать ценовую информацию об объекте оценки (цены сделок, цена обязывающего предложения, не допускающего отказа от сделки).

Если сведения о совершенных сделках отсутствуют или их недостаточно для определения стоимости объекта оценки, оценщик может использовать цены предложений. Цена предложения представляет собой мнение одной из сторон потенциальной сделки, заинтересованной в более высокой цене, поэтому при проведении анализа цен предложений по аналогам оценщику следует учитывать:

- 1) возможную разницу между ценой сделки и ценой предложения;
- 2) период экспозиции аналога на рынке и изменение его цены за этот период (при наличии информации);
- 3) соответствие цены аналога его характеристикам в сопоставлении с другими предложениями на рынке, избегая завышенных или заниженных цен предложения.

Поскольку сведения о предложениях не остаются неизменными, оценщику необходимо их



документировать, чтобы обеспечить подтверждение этих данных в будущем.

Сравнение объекта оценки с аналогами может проводиться с использованием различных количественных параметров измерения объекта оценки, представляющих собой единицы сравнения.

В соответствии с положениями Федерального стандарта оценки «Оценка недвижимости (ФСО № 7)» при применении сравнительного подхода к оценке недвижимости оценщик учитывает следующие положения:

а) сравнительный подход применяется для оценки недвижимости, когда можно подобрать достаточное для оценки количество объектов-аналогов с известными ценами сделок и (или) предложений;

б) в качестве объектов-аналогов используются объекты недвижимости, которые относятся к одному с оцениваемым объектом сегменту рынка и сопоставимы с ним по ценообразующим факторам. При этом для всех объектов недвижимости, включая оцениваемый, ценообразование по каждому из указанных факторов должно быть единообразным;

в) при проведении оценки должны быть описаны объем доступных оценщику рыночных данных об объектах-аналогах и правила их отбора для проведения расчетов. Использование в расчетах лишь части доступных оценщику объектов-аналогов должно быть обосновано в отчете об оценке;

г) для выполнения расчетов используются типичные для аналогичного объекта сложившиеся на рынке оцениваемого объекта удельные показатели стоимости (единицы сравнения), в частности цена или арендная плата за единицу площади или единицу объема;

д) в зависимости от имеющейся на рынке исходной информации в процессе оценки недвижимости могут использоваться качественные методы оценки (относительный сравнительный анализ, метод экспертных оценок и другие методы), количественные методы оценки (метод регрессионного анализа, метод количественных корректировок и другие методы), а также их сочетания.

При применении качественных методов оценка недвижимости выполняется путем изучения взаимосвязей, выявляемых на основе анализа цен сделок и (или) предложений с объектами-аналогами или соответствующей информации, полученной от экспертов, и использования этих взаимосвязей для проведения оценки в соответствии с технологией выбранного для оценки метода.

При применении метода корректировок каждый объект-аналог сравнивается с объектом оценки по ценообразующим факторам (элементам сравнения), выявляются различия объектов по этим факторам и цена объекта-аналога или ее удельный показатель корректируется по выявленным различиям с целью дальнейшего определения стоимости объекта оценки. При этом корректировка по каждому элементу сравнения основывается на принципе вклада этого элемента в стоимость объекта.

При применении методов регрессионного анализа оценщик, используя данные сегмента рынка оцениваемого объекта, конструирует модель ценообразования, соответствующую рынку этого объекта, по которой определяет расчетное значение искомой стоимости.

е) для сравнения объекта оценки с другими объектами недвижимости, с которыми были совершены сделки или которые представлены на рынке для их совершения, обычно используются следующие элементы сравнения:

- передаваемые имущественные права, ограничения (обременения) этих прав;
- условия финансирования состоявшейся или предполагаемой сделки (вид оплаты, условия кредитования, иные условия);
- условия продажи (нетипичные для рынка условия, сделка между аффилированными лицами, иные условия);
- условия рынка (изменения цен за период между датами сделки и оценки, скидки к ценам предложений, иные условия);
- вид использования и (или) зонирование;
- местоположение объекта;
- физические характеристики объекта, в том числе свойства земельного участка, состояние объектов капитального строительства, соотношение площади земельного участка и площади его застройки, иные характеристики;
- экономические характеристики (уровень операционных расходов, условия аренды, состав арендаторов, иные характеристики);
- наличие движимого имущества, не связанного с недвижимостью;
- другие характеристики (элементы), влияющие на стоимость.

ж) помимо стоимости, сравнительный подход может использоваться для определения других расчетных показателей, например арендных ставок, износа и устареваний, ставок капитализации и дисконтирования.



К методам сравнительного подхода относятся: метод сравнения продаж, метод выделения, метод распределения. Так же необходимо отметить, что в соответствии с ФСО № 7 для оценки земельных участков может использоваться метод регрессионного анализа.

### 1. Метод сравнения продаж.

Метод применяется для оценки земельных участков, как занятых зданиями, строениями и (или) сооружениями (далее - застроенных земельных участков), так и земельных участков, не занятых зданиями, строениями и (или) сооружениями (далее - незастроенных земельных участков). Условие применения метода - наличие информации о ценах сделок с земельными участками, являющимися аналогами оцениваемого. При отсутствии информации о ценах сделок с земельными участками допускается использование цен предложения (спроса).

Фактически метод сравнения задач является комбинацией качественных методов оценки и метода корректировок.

Расчетная зависимость, реализуемая при методе сравнения продаж, имеет следующий вид:

$$C_{ec} = \sum_{i=1}^n (C_{ec}^i + \sum_{j=1}^m \Delta C_{ec}^i f(U_{об}^j - U_{оа}^j)) * K_i,$$

где:

$C_{ec}^i$  - стоимость единицы сравнения объекта аналога;

$\sum_{j=1}^m \Delta C_{ec}^i f(U_{об}^j - U_{оа}^j)$  - сумма поправок к стоимости единицы сравнения объекта аналога,

рассчитываемых как функция от разности характеристики объекта оценки и объекта-аналога;

$K_i$  - коэффициент согласования скорректированных единиц сравнения объектов аналогов;

$n$  - количество объектов-аналогов;

$m$  - количество учитываемых при проведении корректировок характеристик.

Корректировки цен могут рассчитываться в денежном или процентном выражении.

Величины корректировок цен, как правило, определяются следующими способами:

- прямым попарным сопоставлением цен аналогов, отличающихся друг от друга только по одному элементу сравнения, и определением на базе полученной таким образом информации корректировки по данному элементу сравнения;
- прямым попарным сопоставлением дохода двух аналогов, отличающихся друг от друга только по одному элементу сравнения, и определения путем капитализации разницы в доходах корректировки по данному элементу сравнения;
- определением затрат, связанных с изменением характеристики элемента сравнения, по которому аналог отличается от объекта оценки;
- экспертным обоснованием корректировок цен аналогов.

### 2. Метод регрессионного анализа

Расчетная зависимость, реализуемая при формировании статистической расчетной зависимости, имеет следующий вид (общее формализованное представление):

$$C_{ec} = f(U_1, U_2, \dots, U_n),$$

где:

$U_1, U_2, \dots, U_n$  - характеристики объекта оценки;

$f$  - оператор функциональной зависимости, связывающей величины характеристики объекта оценки и стоимость единицы сравнения.

Данная модель является уравнением ценообразования, позволяющим рассчитать стоимость единицы сравнения на основе значений его характеристик. Наиболее распространенным вариантом регрессионной зависимости является линейная модель вида:

$$C_{ec} = a + x_1 * U_1 + x_2 * U_2 + \dots + x_n * U_n$$

В общем случае, принимаемые для расчетов (по любой из ранее описанных модели) характеристики объекта оценки, должны являться факторами стоимости (факторы, изменение которых влияет на стоимость объекта оценки). Традиционно характеристики объекта оценки принято делить на две



основные группы: количественные и качественные, в совокупности, описывающие основные признаки объекта.

### 3. Метод выделения.

Метод применяется для оценки застроенных земельных участков. Условия применения метода:

- наличие информации о ценах сделок с едиными объектами недвижимости, аналогичными единому объекту недвижимости, включающему в себя оцениваемый земельный участок (при отсутствии информации о ценах сделок допускается использование цен предложения (спроса));
- соответствие улучшений земельного участка его наиболее эффективному использованию.

Метод предполагает следующую последовательность действий:

- определение элементов, по которым осуществляется сравнение единого объекта недвижимости, включающего в себя оцениваемый земельный участок, с объектами - аналогами;
- определение по каждому из элементов сравнения характера и степени отличий каждого аналога от единого объекта недвижимости, включающего в себя оцениваемый земельный участок;
- определение по каждому из элементов сравнения корректировок цен аналогов, соответствующих характеру и степени отличий каждого аналога от единого объекта недвижимости, включающего в себя оцениваемый земельный участок;
- корректировка по каждому из элементов сравнения цен каждого аналога, сглаживающая их отличия от единого объекта недвижимости, включающего в себя оцениваемый земельный участок;
- расчет рыночной стоимости единого объекта недвижимости, включающего в себя оцениваемый земельный участок, путем обоснованного обобщения скорректированных цен аналогов;
- расчет стоимости замещения или стоимости воспроизводства улучшений оцениваемого земельного участка;
- расчет рыночной стоимости оцениваемого земельного участка путем вычитания из рыночной стоимости единого объекта недвижимости, включающего в себя оцениваемый земельный участок, стоимости замещения или стоимости воспроизводства улучшений земельного участка.

Сумма затрат на создание улучшений земельного участка может определяться с использованием укрупненных и (или) элементных стоимостных показателей.

К укрупненным стоимостным показателям относятся как показатели, характеризующие параметры объекта в целом - квадратный, кубический, погонный метр, так и показатели по комплексам и видам работ.

К элементным стоимостным показателям относятся элементные цены и расценки, используемые при определении суммы затрат на создание улучшений.

Укрупненные и элементные стоимостные показатели, рассчитанные в зафиксированном на конкретную дату уровне цен (базисном уровне цен), могут быть пересчитаны в уровень цен на дату оценки с использованием системы текущих и прогнозных индексов изменения стоимости строительства.

Расчет суммы затрат на создание улучшений с использованием элементных стоимостных показателей может осуществляться также с использованием ресурсного и ресурсно - индексного методов. Ресурсный (ресурсно - индексный) метод состоит в калькулировании в текущих (прогнозных) ценах и тарифах всех ресурсов (элементов затрат), необходимых для создания улучшений.

При определении суммы затрат на создание улучшений земельного участка следует учитывать прибыль инвестора - величину наиболее вероятного вознаграждения за инвестирование капитала в создание улучшений. Прибыль инвестора может рассчитываться как разность между ценой продажи и затратами на создание аналогичных объектов. Прибыль инвестора также может быть рассчитана как отдача на капитал при его наиболее вероятном аналогичном по уровню рисков инвестировании.

При определении стоимости замещения или стоимости воспроизводства учитывается величина накопленного износа улучшений.

Накопленный износ улучшений может определяться в целом или в денежном выражении как сумма физического, функционального и части экономического износа, относящегося к улучшениям

Физическим износом является потеря стоимости улучшений, обусловленная ухудшением их физических свойств.

Функциональным износом является потеря стоимости улучшений, обусловленная несоответствием объемно - планировочного решения, строительных материалов и инженерного оборудования улучшений, качества произведенных строительных работ или других характеристик улучшений современным рыночным требованиям, предъявляемым к данному типу улучшений.





Экономическим износом является потеря стоимости единого объекта недвижимости, обусловленная отрицательным воздействием внешних по отношению к нему факторов.

Физический и функциональный износ могут быть устранимыми и неустраиваемыми. Экономический износ, как правило, является неустраиваемым. При этом износ является устранимым, если затраты на его устранение меньше, чем увеличение стоимости объекта недвижимости в результате его устранения.

#### 4. Метод распределения.

Метод применяется для оценки застроенных земельных участков. Условия применения метода:

- наличие информации о ценах сделок с едиными объектами недвижимости, аналогичными единому объекту недвижимости, включающему в себя оцениваемый земельный участок. При отсутствии информации о ценах сделок допускается использование цен предложения (спроса);
- наличие информации о наиболее вероятной доле земельного участка в рыночной стоимости единого объекта недвижимости;
- соответствие улучшений земельного участка его наиболее эффективному использованию.

Метод предполагает следующую последовательность действий:

- определение элементов, по которым осуществляется сравнение единого объекта недвижимости, включающего в себя оцениваемый земельный участок, с объектами - аналогами;
- определение по каждому из элементов сравнения характера и степени отличий каждого аналога от единого объекта недвижимости, включающего в себя оцениваемый земельный участок;
- определение по каждому из элементов сравнения корректировок цен аналогов, соответствующих характеру и степени отличий каждого аналога от единого объекта недвижимости, включающего в себя оцениваемый земельный участок;
- корректировка по каждому из элементов сравнения цен каждого аналога, сглаживающая их отличия от единого объекта недвижимости, включающего в себя оцениваемый земельный участок;
- расчет рыночной стоимости единого объекта недвижимости, включающего в себя оцениваемый земельный участок, путем обоснованного обобщения скорректированных цен аналогов;
- расчет рыночной стоимости оцениваемого земельного участка путем умножения рыночной стоимости единого объекта недвижимости, включающего в себя оцениваемый земельный участок, на наиболее вероятное значение доли земельного участка в рыночной стоимости единого объекта недвижимости.

**Доходный подход** – совокупность методов оценки стоимости объекта оценки, основанных на определении ожидаемых доходов от объекта оценки.

Условия применения доходного подхода (в соответствии с ФСО V).

Рассматривая возможность и целесообразность применения доходного подхода, оценщику необходимо учитывать:

- 1) способность объекта приносить доход (значимость доходного подхода выше, если получение дохода от использования объекта соответствует целям приобретения объекта участниками рынка);
- 2) степень неопределенности будущих доходов (значимость доходного подхода тем ниже, чем выше неопределенность, связанная с суммами и сроками поступления будущих доходов от использования объекта).

В рамках доходного подхода применяются различные методы, основанные на прямой капитализации или дисконтировании будущих денежных потоков (доходов).

Определение стоимости объекта оценки при использовании метода прямой капитализации осуществляется путем деления дохода за один период (обычно год) на ставку капитализации.

В методе дисконтированных денежных потоков будущие денежные потоки по объекту оценки приводятся к текущей дате при помощи ставки дисконтирования, отражающей ожидаемую участниками рынка, или конкретными участниками сделки, или конкретным пользователем (в соответствии с определяемым видом стоимости) ставку доходности (норму прибыли) на инвестиции с сопоставимым риском.

В соответствии с положениями Федерального стандарта оценки «Оценка недвижимости (ФСО № 7)» при применении доходного подхода оценщик учитывает следующие положения:

- а) доходный подход применяется для оценки недвижимости, генерирующей или способной генерировать потоки доходов;
- б) в рамках доходного подхода стоимость недвижимости может определяться методом прямой капитализации, методом дисконтирования денежных потоков или методом капитализации по расчетным моделям;



в) метод прямой капитализации применяется для оценки объектов недвижимости, не требующих значительных капитальных вложений в их ремонт или реконструкцию, фактическое использование которых соответствует их наиболее эффективному использованию. Определение стоимости объектов недвижимости с использованием данного метода выполняется путем деления соответствующего рынку годового дохода от объекта на общую ставку капитализации, которая при этом определяется на основе анализа рыночных данных о соотношениях доходов и цен объектов недвижимости, аналогичных оцениваемому объекту;

г) метод дисконтирования денежных потоков применяется для оценки недвижимости, генерирующей или способной генерировать потоки доходов с произвольной динамикой их изменения во времени путем дисконтирования их по ставке, соответствующей доходности инвестиций в аналогичную недвижимость;

д) метод капитализации по расчетным моделям применяется для оценки недвижимости, генерирующей регулярные потоки доходов с ожидаемой динамикой их изменения. Капитализация таких доходов проводится по общей ставке капитализации, конструируемой на основе ставки дисконтирования, принимаемой в расчет модели возврата капитала, способов и условий финансирования, а также ожидаемых изменений доходов и стоимости недвижимости в будущем;

е) структура (учет налогов, возврата капитала, темпов изменения доходов и стоимости актива) используемых ставок дисконтирования и (или) капитализации должна соответствовать структуре дисконтируемого (капитализируемого) дохода;

ж) для недвижимости, которую можно сдавать в аренду, в качестве источника доходов следует рассматривать арендные платежи;

з) оценка недвижимости, предназначенной для ведения определенного вида бизнеса (например, гостиницы, рестораны, автозаправочные станции), может проводиться на основании информации об операционной деятельности этого бизнеса путем выделения из его стоимости составляющих, не относящихся к оцениваемой недвижимости.

К методам доходного подхода относят: метод капитализации земельной ренты; метод остатка; метод предполагаемого использования.

### **1. Метод капитализации земельной ренты**

Метод применяется для оценки застроенных и незастроенных земельных участков. Условие применения метода - возможность получения земельной ренты от оцениваемого земельного участка. Метод предполагает следующую последовательность действий:

- расчет земельной ренты, создаваемой земельным участком;
- определение величины соответствующего коэффициента капитализации земельной ренты;
- расчет рыночной стоимости земельного участка путем капитализации земельной ренты.

Под капитализацией земельной ренты понимается определение на дату проведения оценки стоимости всех будущих равных между собой или изменяющихся с одинаковым темпом величин земельной ренты за равные периоды времени. Расчет производится путем деления величины земельной ренты за первый после даты проведения оценки период на определенный оценщиком соответствующий коэффициент капитализации.

В рамках данного метода величина земельной ренты может рассчитываться как доход от сдачи в аренду земельного участка на условиях, сложившихся на рынке земли.

Основными способами определения коэффициента капитализации являются:

- деление величины земельной ренты по аналогичным земельным участкам на цену их продажи;
- увеличение безрисковой ставки отдачи на капитал на величину премии за риск, связанный с инвестированием капитала в оцениваемый земельный участок.

При этом под безрисковой ставкой отдачи на капитал понимается ставка отдачи при наименее рискованном инвестировании капитала (например, ставка доходности по депозитам банков высшей категории надежности или ставка доходности к погашению по государственным ценным бумагам).

### **2. Метод остатка**

Метод применяется для оценки застроенных и незастроенных земельных участков. Условие применения метода - возможность застройки оцениваемого земельного участка улучшениями, приносящими доход. Метод предполагает следующую последовательность действий:

- расчет стоимости воспроизводства или замещения улучшений, соответствующих наиболее эффективному использованию оцениваемого земельного участка;
- расчет чистого операционного дохода от единого объекта недвижимости за определенный период времени на основе рыночных ставок арендной платы;
- расчет чистого операционного дохода, приходящегося на улучшения, за определенный период



времени как произведения стоимости воспроизводства или замещения улучшений на соответствующий коэффициент капитализации доходов от улучшений;

- расчет величины земельной ренты как разности чистого операционного дохода от единого объекта недвижимости за определенный период времени и чистого операционного дохода, приходящегося на улучшения за соответствующий период времени;
- расчет рыночной стоимости земельного участка путем капитализации земельной ренты.

Метод допускает также следующую последовательность действий:

- расчет стоимости воспроизводства или замещения улучшений, соответствующих наиболее эффективному использованию оцениваемого земельного участка;
- расчет чистого операционного дохода от единого объекта недвижимости за определенный период времени на основе рыночных ставок арендной платы;
- расчет рыночной стоимости единого объекта недвижимости путем капитализации чистого операционного дохода за определенный период времени;
- расчет рыночной стоимости земельного участка путем вычитания из рыночной стоимости единого объекта недвижимости стоимости воспроизводства или замещения улучшений.

Чистый операционный доход равен разности действительного валового дохода и операционных расходов. При этом из действительного валового дохода вычитаются только те операционные расходы, которые, как правило, несет арендодатель.

Действительный валовой доход равен разности потенциального валового дохода и потерь от простоя помещений и потерь от неплатежей за аренду.

Потенциальный валовой доход равен доходу, который можно получить от сдачи всей площади единого объекта недвижимости в аренду при отсутствии потерь от невыплат арендной платы. При оценке земельного участка арендные ставки за пользование единым объектом недвижимости рассчитываются на базе рыночных ставок арендной платы (наиболее вероятных ставок арендной платы, по которым объект оценки может быть сдан в аренду на открытом рынке в условиях конкуренции, когда стороны сделки действуют разумно, располагая всей необходимой информацией, а на величине ставки арендной платы не отражаются какие-либо чрезвычайные обстоятельства).

Для пустующих и используемых собственником для собственных нужд помещений также используются рыночные ставки арендной платы. В потенциальный доход включаются и другие доходы, получаемые за счет неотделимых улучшений недвижимости, но не включенные в арендную плату.

Величина операционных расходов определяется исходя из рыночных условий сдачи в аренду единых объектов недвижимости. Операционные расходы подразделяются на: постоянные - не зависящие от уровня запольняемости единого объекта недвижимости, переменные - зависящие от уровня запольняемости единого объекта недвижимости и расходы на замещение элементов улучшений со сроком использования меньше, чем срок использования улучшений в целом (далее - элементов с коротким сроком использования). В состав операционных расходов не входят амортизационные отчисления по недвижимости и расходы по обслуживанию долговых обязательств по недвижимости.

Расчет расходов на замещение элементов улучшений с коротким сроком использования производится путем деления суммы затрат на создание данных элементов улучшений на срок их использования. В процессе выполнения данных расчетов целесообразно учитывать возможность процентного наращивания денежных средств для замены элементов с коротким сроком использования.

Управленческие расходы включаются в состав операционных расходов независимо от того, кто управляет объектом недвижимости - собственник или управляющий.

При расчете коэффициента капитализации для улучшений земельного участка следует учитывать наиболее вероятный темп изменения дохода от улучшений и наиболее вероятное изменение стоимости улучшений (например, при уменьшении стоимости улучшений - учитывать возврат капитала, инвестированного в улучшения).

### 3. Метод предполагаемого использования

Метод применяется для оценки застроенных и незастроенных земельных участков. Условие применения метода - возможность использования земельного участка способом, приносящим доход. Метод предполагает следующую последовательность действий:

- определение суммы и временной структуры расходов, необходимых для использования земельного участка в соответствии с вариантом его наиболее эффективного использования (например, затрат на создание улучшений земельного участка или затрат на разделение земельного участка на отдельные части, отличающиеся формами, видом и характером использования);



- определение величины и временной структуры доходов от наиболее эффективного использования земельного участка;
- определение величины и временной структуры операционных расходов, необходимых для получения доходов от наиболее эффективного использования земельного участка;
- определение величины ставки дисконтирования, соответствующей уровню риска инвестирования капитала в оцениваемый земельный участок;
- расчет стоимости земельного участка путем дисконтирования всех доходов и расходов, связанных с использованием земельного участка.

При этом под дисконтированием понимается процесс приведения всех будущих доходов и расходов к дате проведения оценки по определенной оценщиком ставке дисконтирования.

Для приведения всех будущих доходов и расходов к дате проведения оценки используются ставки дисконтирования, получаемые на основе анализа ставок отдачи на капитал аналогичных по уровню рисков инвестиций.

Источником доходов может быть сдача в аренду, хозяйственное использование земельного участка или единого объекта недвижимости либо продажа земельного участка или единого объекта недвижимости в наиболее вероятные сроки по рыночной стоимости.

Расчет доходов в варианте сдачи недвижимости в аренду должен предусматривать учет дохода от продажи единого объекта недвижимости в конце прогнозного периода.

#### 5.4. Согласование результатов оценки

В соответствии с п. 3 ФСО V при применении нескольких подходов и методов оценщик использует процедуру согласования их результатов. В случае существенных расхождений результатов подходов и методов оценки оценщик анализирует возможные причины расхождений, устанавливает подходы и методы, позволяющие получить наиболее достоверные результаты с учетом факторов, указанных в пункте 2 настоящего федерального стандарта оценки. Не следует применять среднюю арифметическую величину или иные математические правила взвешивания в случае существенных расхождений промежуточных результатов методов и подходов оценки без такого анализа. В результате анализа оценщик может обоснованно выбрать один из полученных результатов, полученных при использовании методов и подходов, для определения итоговой стоимости объекта оценки.

В соответствии с положениями Международного стандарта финансовой отчетности (IFRS) 13 «Оценка справедливой стоимости» если для оценки справедливой стоимости используются множественные методы оценки, то результаты (то есть соответствующие показатели справедливой стоимости) должны оцениваться путем рассмотрения целесообразности диапазона значений, обозначенных данными результатами. Оценка справедливой стоимости - это значение в пределах такого диапазона, которое наиболее точно представляет справедливую стоимость в сложившихся обстоятельствах.

В соответствии с требованиями Федерального стандарта оценки «Оценка недвижимости (ФСО № 7)» в случае использования в рамках какого-либо из подходов к оценке недвижимости нескольких методов оценки выполняется предварительное согласование их результатов с целью получения промежуточного результата оценки недвижимости данным подходом.

В процессе согласования промежуточных результатов оценки недвижимости, полученных с применением разных подходов, следует проанализировать достоинства и недостатки этих подходов, объяснить расхождение промежуточных результатов и на основе проведенного анализа определить итоговый результат оценки недвижимости.

При недостаточности рыночных данных, необходимых для реализации какого-либо из подходов к оценке недвижимости в соответствии с требованиями настоящего Федерального стандарта оценки и общих стандартов оценки ФСО I - ФСО VI, в рамках выбранного подхода на основе имеющихся данных рекомендуется указать ориентировочные значения (значение) оцениваемой величины, которые не учитываются при итоговом согласовании, но могут быть использованы в качестве проверочных к итоговому результату оценки недвижимости.

После проведения процедуры согласования оценщик, помимо указания в отчете об оценке итогового результата оценки стоимости недвижимости, приводит свое суждение о возможных границах интервала, в котором, по его мнению, может находиться эта стоимость, если в задании на оценку не указано иное.

В целом, методические подходы к реализации согласования результатов, не противоречивы и допускают возможность указания наряду с конкретной величиной стоимости еще и интервальных значений.





**РАЗДЕЛ VI. ОПИСАНИЕ ПРОЦЕССА ОЦЕНКИ ОБЪЕКТА (ОБЪЕКТОВ) ОЦЕНКИ****6.1. Выбор подходов и методов оценки**

Применение или отказ от использования подходов и методов в проведении оценки стоимости оцениваемого имущества регулируется федеральным законом и федеральными стандартами оценки, номера статей и пунктов (с контекстом) представлены ниже:

- Статья 14 «Права оценщика» - ФЗ от 29 июля 1998 г. № 135-ФЗ «Об оценочной деятельности в Российской Федерации» (в последней редакции): «Оценщик имеет право: применять самостоятельно методы проведения оценки объекта оценки в соответствии со стандартами оценки»;
- п. 1. Раздела I. Подходы к оценке - ФСО V: «При проведении оценки используются сравнительный, доходный и затратный подходы. При применении каждого из подходов к оценке используются различные методы оценки. Оценщик может применять методы оценки, не указанные в федеральных стандартах оценки, с целью получения наиболее достоверных результатов оценки»;
- п. 2. Раздела I. Подходы к оценке - ФСО V: «В процессе оценки оценщик рассматривает возможность применения всех подходов к оценке, в том числе для подтверждения выводов, полученных при применении других подходов. При выборе подходов и методов оценки оценщику необходимо учитывать специфику объекта оценки, цели оценки, вид стоимости, достаточность и достоверность исходной информации, допущения и ограничения оценки. Ни один из подходов и методов оценки не является универсальным, применимым во всех случаях оценки. В то же время оценщик может использовать один подход и метод оценки, если применение данного подхода и метода оценки приводит к наиболее достоверному результату оценки с учетом доступной информации, допущений и ограничений проводимой оценки»;
- п. 25 Раздел VII. Подходы к оценке – ФСО №7: «Оценщик вправе использовать иную методологию расчетов и самостоятельно определять метод (методы) оценки недвижимости в рамках каждого из выбранных подходов, основываясь на принципах существенности, обоснованности, однозначности, проверяемости и достаточности. При этом в отчете об оценке необходимо привести описание выбранного оценщиком метода (методов), позволяющее пользователю отчета об оценке понять логику процесса определения стоимости и соответствие выбранного оценщиком метода (методов) объекту недвижимости, принципам оценки, определяемому виду стоимости и предполагаемому использованию результатов оценки».

Применение затратного подхода для оценки стоимости земельных участков является невозможным в связи с тем, что воспроизвести земельный участок нельзя, так как он является частью земной поверхности.

Анализ возможности использования подходов и методов оценки объекта (объектов) оценки представлен в табл. 38.

**Таблица 38.****Анализ возможности использования подходов и методов оценки**

Метод	Оценка возможности использования	Заключение об использовании метода	Заключение об использовании подхода
<b>Сравнительный (рыночный) подход</b>			
Метод регрессионного анализа	Использование данного метода нецелесообразно ввиду ограниченного количества предложений по продаже земельных участков, схожих с оцениваемыми по основным ценообразующим факторам	Метод использовать нецелесообразно	
Метод сравнения продаж	В открытых источниках по рынку объектов недвижимости, аналогичных объекту (объектам) оценки, имеется информация о предложениях к продаже этих объектов. Учитывая вышесказанное, принято решение использовать метод сравнения продаж.	Целесообразно использовать данный метод	Сравнительный (рыночный) подход используется, в рамках сравнительного (рыночного) подхода используется метод сравнения продаж
Метод выделения	Ввиду того, что в рамках сравнительного (рыночного) подхода предполагается использовать метод сравнения продаж, то было принято решение отказаться от использования метода выделения.	Метод использовать нецелесообразно	



Метод	Оценка возможности использования	Заключение об использовании метода	Заключение об использовании подхода
Метод распределения	Ввиду того, что в рамках сравнительного (рыночного) подхода предполагается использовать метод сравнения продаж, то было принято решение отказаться от использования метода распределения.	Метод использовать нецелесообразно	
<b>Доходный подход</b>			
Метод капитализации земельной ренты	В открытых источниках по рынку земельных участков отсутствует информация об аренде земельных участков аналогичных объекту (объектам) оценки. Данное обстоятельство позволяет отказаться от использования метода капитализации земельной ренты.	Метод использовать нецелесообразно	
Метод остатка	Метод применяется для оценки застроенных и незастроенных земельных участков. Условие применения метода - возможность застройки оцениваемого земельного участка улучшениями, приносящими доход. Ввиду отсутствия у Оценщика норм и правил застройки земельных участков в районе нахождения объекта (объектов) оценки, Оценщик принял решение об отказе в использовании метода остатка.	Метод использовать нецелесообразно	Доходный подход не используется.
Метод предполагаемого использования	Метод применяется для оценки застроенных и незастроенных земельных участков. Условие применения метода - возможность использования земельного участка способом, приносящим доход. Ввиду отсутствия у Оценщика норм и правил застройки земельных участков в районе нахождения объекта (объектов) оценки, Оценщик принял решение об отказе в использовании метода предполагаемого использования	Метод использовать нецелесообразно	

Источник: 1. Анализ Оценщика.

Таким образом, при проведении настоящей оценки для определения стоимости объекта (объектов) оценки используется сравнительный (рыночный) подход, в рамках которого используется метод сравнения продаж.

## 6.2. Расчет стоимости объекта (объектов) оценки сравнительным (рыночным) подходом

### 6.2.1. Общие положения

В соответствии с Международным стандартом финансовой отчетности (IFRS) 13 «Оценка справедливой стоимости» при рыночном подходе используются цены и другая уместная информация, генерируемая рыночными операциями с идентичными или сопоставимыми (то есть аналогичными) активами, обязательствами или группой активов и обязательств, такой как бизнес.

Согласно федеральному стандарту оценки «Подходы и методы оценки (ФСО V)» сравнительный подход представляет собой совокупность методов оценки, основанных на сравнении объекта оценки с идентичными или аналогичными объектами (аналогами). Сравнительный подход основан на принципах ценового равновесия и замещения.

Рассматривая возможность и целесообразность применения сравнительного подхода, оценщику необходимо учитывать объем и качество информации о сделках с объектами, аналогичными объекту оценки.

Если сведения о совершенных сделках отсутствуют или их недостаточно для определения стоимости объекта оценки, оценщик может использовать цены предложений.

Сравнение объекта оценки с аналогами может проводиться с использованием различных количественных параметров измерения объекта оценки, представляющих собой единицы сравнения.

Таким образом, можно заключить, что принцип определения стоимости сравнительным подходом не противоречит принципам определения стоимости рыночным подходом.

### 6.2.2. Расчет стоимости объекта (объектов) оценки методом сравнения продаж

Как отмечалось ранее, при проведении настоящей оценки, для определения стоимости объекта (объектов) оценки, используется сравнительный (рыночный) подход в рамках, которого применяется метод сравнения продаж.



**Описание метода.**

Метод сравнения продаж заключается в сопоставлении данных по аналогичным свободным участкам, проданным за последнее время, и внесении поправок в цены продаж. При этом необходимо учитывать, что публикуемые в периодической печати цены на земельные участки - это, как правило, так называемые цены продавца (т.е. завышенные цены), тогда как для сравнения необходимы фактические цены сделок. Сравнение оцениваемого земельного участка с аналогами осуществляется по двум компонентам: по элементам сравнения; по единицам сравнения. Основными элементами сравнения являются: условия финансирования сделки, условия продажи, время продажи, местоположение, физические характеристики, характеристики дохода, получаемого с земельного участка.

Метод сравнения продаж предполагает следующую последовательность действий:

- подготовку массива исходных данных, предполагающую: выбор объектов-аналогов; выбор единицы сравнения; определение ценообразующих факторов;
- формирование модели ценообразования;
- расчет стоимости объекта (объектов) оценки на основании сформированной модели ценообразования.

**Подготовка массива исходных данных****Выбор объектов-аналогов.**

На этапе сбора информации выяснилось, что в открытом доступе отсутствует достаточное количество документально подтвержденных данных о состоявшихся сделках купли-продажи объектов аналогичных объекту (объектам) оценки.

По мнению Оценщика, причиной этого послужила распространённая в российском деловом обороте практика сохранения подобной информации в режиме конфиденциальности, т.е. отсутствие свободного доступа к базам данных, где хранится документально подтвержденная информация об условиях сделок по продаже объектов недвижимости.

Исходя из этого, при определении стоимости объекта (объектов) оценки в рамках сравнительного (рыночного) подхода, Оценщику были доступны данные по ценам предложений (публичных оферт) объектов, аналогичных объекту (объектам) оценки и взятых из открытых источников сети Internet (всемирная система объединённых компьютерных сетей для хранения и передачи информации).

Периодические издания, выпускаемые в бумажном виде не использовались, так как, в большинстве случаев, информацию, публикуемую в периодических изданиях, можно найти в сети Internet.

Такой подход, по мнению Оценщика, оправдан с той точки зрения, что потенциальный покупатель прежде, чем принять решение о покупке объекта недвижимости проанализирует текущее рыночное предложение и придет к заключению о возможной цене предлагаемой недвижимости, учитывая все её достоинства и недостатки относительно объектов-аналогов.

При отсутствии в свободном доступе баз данных с ценами реальных сделок, на которые опираются в своей работе Оценщики большинства стран мира, Оценщик справедливо сделал вывод, что данные публичных оферт наиболее близки к реальным ценам сделок купли-продажи, и, следовательно, в наибольшей степени отвечают требованиям российского законодательства в области оценки.

Таким образом, Оценщиком в процессе расчётов были использованы данные, именуемые в ГК РФ как «оферта» и «публичная оферта» (Ст. 435 и 437). Следовательно, Оценщик гипотетически (с учетом соответствующих корректировок) предполагал, что лицо, «сделавшее предложение, считает себя заключившим договор с адресатом, которым будет принято предложение».

В результате проведенного Оценщиком анализа информации, размещенной в открытых источниках информации, из общего массива данных в качестве объектов-аналогов использовались объекты, выбранные для ценового анализа в разделе «Анализ рынка», наиболее схожие с объектом (объектами) оценки по указанным характеристикам.

Описание выбранных объектов-аналогов, представлено в разделе 3.2.3 настоящего Отчета.

В рамках настоящего Отчета, выбор объектов в качестве объектов-аналогов обусловлен следующим:

- количество объектов-аналогов с известными ценами предложений (сделок) достаточно для оценки, так как ни в одном из ФСО не определено их точное количество, но известно, что их должно быть больше одного, так как речь идет об объектах-аналогах во множественном числе;
- выбранные объекты-аналоги относятся к одному с объектом (объектами) оценки сегменту рынка и сопоставимы с ним (ними) по ценообразующим факторам;
- основные критерии отбора объектов-аналогов представлены в табл. 12 настоящего Отчета.



### Определение единицы сравнения

Для объектов недвижимости наиболее распространенными единицами сравнения цены продажи являются удельные единицы измерения цены – цена одного квадратного метра.

Значение данного параметра определялось на основе зависимости следующего вида:

$$C_{уд.} = \frac{C}{S_{об.}},$$

где:

$C$  - общая цена объекта, предлагаемого к продаже, руб.;

$S_{з\text{у}}$  - площадь объекта, кв. м.

Таким образом, в качестве единицы сравнения принята единица измерения - 1 кв. м объекта. Выбор данной единицы сравнения обусловлен:

- выбором данной единицы в качестве основной при организации учета объектов недвижимости;
- возможностью определить площадь любого объекта недвижимости в кв. м.

### Определение ценообразующих факторов.

При проведении настоящей оценки объекты-аналоги и объект (объекты) оценки сравнивались по следующим характеристикам:

1. Передаваемые имущественные права, ограничения (обременения) этих прав.
2. Условия финансирования.
3. Условия продажи.
4. Условия рынка (в части отношения даты оценки и дат ofert).
5. Условия рынка (в части скидки к ценам предложений).
6. Вид использования и (или) зонирование:
  - категория объекта;
  - разрешенное использование объекта.
7. Местоположение, а именно:
  - адрес объекта;
  - типовая территориальная зона в пределах региона;
  - типовая территориальная зона в пределах города;
  - удаление от МКАД.
8. Физические характеристики:
  - площадь;
  - наличие коммуникаций;
  - рельеф объекта;
  - форма объекта.
9. Экономические характеристики:
  - уровень операционных расходов;
  - условия аренды;
  - состав арендаторов;
  - иные характеристики.
10. Наличие движимого имущества, не связанного с недвижимостью.
11. Другие характеристики:
  - наличие подъездных дорог;
  - наличие факторов, повышающих стоимость объектов;
  - сведения о близости к объектам, нарушающим экологию местности.

В результате проведенного сравнения объекта (объектов) оценки и объектов-аналогов было проанализировано отличие объекта (объектов) оценки от объектов-аналогов по ряду признаков и установлено следующее.

Такие характеристики объектов-аналогов, как:

- передаваемые имущественные права, ограничения (обременения) этих прав;



- условия продажи (нетипичные для рынка условия, сделка между аффилированными лицами, иные условия);
- условия рынка (изменения цен за период между датами сделки и оценки, иные условия);
- физические характеристики объекта, а именно: рельеф объекта, форма объекта, наличие коммуникаций;
- экономические характеристики (уровень операционных расходов, условия аренды, состав арендаторов, иные характеристики);
- наличие движимого имущества, не связанного с недвижимостью;
- другие характеристики (элементы), влияющие на стоимость, а именно: наличие подъездных дорог, наличие факторов, повышающих стоимость объектов, сведения о близости к объектам, нарушающим экологию местности;
- идентичны (не имеют существенных отличий) или отличия выявить невозможно для объекта (объектов) оценки и объектов-аналогов и не участвуют в дальнейших расчетах.

Такая характеристика местоположения, как типовая территориальная зона, для объекта (объектов) оценки и объектов-аналогов не определялась.

В соответствии с проведенным исследованием закономерностей ценообразования для объектов, аналогичных объекту (объектам) оценки, были определены следующие ценообразующие факторы, влияющие на стоимость объектов:

- условия рынка (в части скидки к ценам предложений);
- местоположение (удаление от МКАД);
- физическая характеристика – площадь объекта.

Сравнительные характеристики аналогов и расчет стоимости оцениваемого земельного участка приведены в следующей таблице.

#### **Выбор сопоставимых объектов недвижимости**

В качестве объектов-аналогов использованы объекты недвижимости, которые относятся к одному с оцениваемым объектом сегменту рынка и сопоставимы с ним по ценообразующим факторам, приведенным ниже. При этом для всех объектов недвижимости, включая оцениваемый, ценообразование по каждому из указанных факторов единообразны (пункт 22 б ФСО-7).

При выборе объектов-аналогов Оценщик учел временные периоды между датами предложений (или сделок) и оценки, наличие достаточной информации по описанию объектов-аналогов, ценовые диапазоны между минимальным и максимальным значениям по выбранным объектам-аналогам за единицу сравнения как на входе (на первоначальном этапе расчета), так и на выходе (перед согласованием результатов). Корректировки значений цен по объектам-аналогам должны проводиться так, чтобы диапазон цен на выходе всегда сужался по сравнению с диапазоном цен на входе, разница между минимальным и максимальным скорректированными значениями на выходе не превышала бы 30%. В ходе анализа рынка были выбраны объекты, предложенные для продажи до даты оценки, наиболее сопоставимые с Объектом оценки.

Результаты выбора объектов-аналогов из объектов анализа для дальнейших расчетов представлены в табл.39.

**Таблица 39.**

#### **Результаты выбора объектов-аналогов**

Объект аналог	Объект анализа	Общая площадь, кв.м.	Цена, руб.	Удельная цена предложения, руб./кв.м.
Объект 1	Объект 1	75 459	55 000 000	729
Объект 2	Объект 2	56 045	67 320 000	1 201
Объект 3	Объект 3	49 500	43 000 000	869

Источник: 1. Анализ, проведенный Оценщиком.

Характеристики сопоставимых объектов представлены в табл. 40.

**Таблица 40.**

#### **Сравнение Объектов-аналогов с Объектами оценки для земельных участков с кадастровыми номерами 50:15:0000000:147893 и 50:15:0000000:147894**

Характеристики	Объект-аналог № 1	Объект-аналог № 2	Объект-аналог № 3	Оцениваемые участки
Общая площадь, кв.м.	75 459	56 045	49 500,0	35866; 1290
Стоимость объекта, руб.	55 000 000	67 320 000	43 000 000	
Стоимость 1 кв. м площади земельного участка руб./кв. м	729	1 201	869	





Характеристики	Объект-аналог № 1	Объект-аналог № 2	Объект-аналог № 3	Оцениваемые участки
Тип объекта	Свободный земельный участок	Свободный земельный участок	Свободный земельный участок	Свободные земельные участки
Передаваемое право на земельный участок	Право собственности	Право собственности	Право собственности	Право собственности
Дата продажи (предложения)	актуально на дату оценки	актуально на дату оценки	актуально на дату оценки	
Условия продажи	рыночные	рыночные	рыночные	
Условия финансирования	Оплата 100%	Оплата 100%	Оплата 100%	Оплата 100%
Месторасположение	Московская область, г.о. Щёлково, д. Оболдино	Московская область, г.о. Балашиха, д. Полтево	Московская область, г.о. Щёлково, д. Медвежий Озёр	Московская область, Балашихинский район, с. Новый Милет, строение 1
Направление	Северо-Восточное (Ярославское ш.)	Восточное (Носовихинское ш.)	Восточное (Щёлковское ш.)	Восточное (Носовихинское ш.)
Удалённость от МКАД, км.	19	19	11	17
Наличие факторов, повышающих стоимость	нет	нет	нет	нет
Целевое назначение*	земли с/х назначения, для с/х производства	земли с/х назначения, для с/х производства	земли с/х назначения, для с/х производства	земли населенных пунктов, для с/х производства
Коммуникации	коммуникации на участок не заведены	коммуникации на участок не заведены	коммуникации на участок не заведены	коммуникации на участок не заведены
Наличие обременений	нет	нет	нет	участок с кад. номером 50:15:0000000:147893 частично попадает в охранную зону газопровода

Источник: 1. Анализ, проведённый Оценщиком.

\*Примечание: Данный фактор не является в чистом виде ценообразующим для рынка земельных участков, т.к.:

1. ВРИ может быть изменен без значительных временных и материальных затрат. Изменение видов разрешенного использования земельных участков и объектов капитального строительства на территории городского или сельского поселения может осуществляться правообладателями земельных участков и объектов капитального строительства, без дополнительных разрешений и согласований, если применяемые в результате этого изменения ВРИ указаны в градостроительном регламенте в качестве основных ВРИ или являются вспомогательными по отношению к существующим основным или условно разрешенным видам использования (Градостроительный кодекс РФ, Глава 4, статья 30, 37)
2. В рыночном обороте в коммерческих предложениях по продаже часто используются термины типа функционального назначения, при этом продавцы зачастую ВРИ не указывают, что дополнительно подтверждает вышеуказанные выводы. Например, в крупнейших базах по данному фактору имеются следующие классификации земельных участков:
  - www.cian.ru – СНТ, ИЖС, промназначения, фермерское хозяйство, дачно-некоммерческое партнерство, инвестпроект;
  - www.avito.ru – поселений, сельхозназначения, промназначения
3. Ценообразующим фактором часто является скорее тип (функциональное назначение) окружающей застройки. Например, на территории промышленной застройки завода могут располагаться участки, с разрешенным использованием под административные здания, здания столовых, магазина и прочие здания из других ВРИ, при этом рыночная стоимость таких земельных участков будет формироваться стоимостью земельных участков промназначения, которые их окружают
4. Встречаются ситуации, когда при прочих равных условиях даже категория земель может не влиять на стоимость для земельных участков схожего разрешенного использования. Например, стоимость земельных участков категории земель промышленности сопоставима со стоимостью земельных участков населенных пунктов с разрешенным использованием под промобъекты и т.п.
5. Следует также отметить, что и при кадастровой оценке объекты разных ВРИ схожего функционального назначения часто рассчитываются по одной модели с одними и теми же ценообразующими факторами, что можно увидеть в отчетах из фонда данных Росреестра.

Данные, представленные в табл. 39, показывают, что при определении стоимости земельных участков с кадастровыми номерами 50:15:0000000:147893 и 50:15:0000000:147894 требуется корректировка по следующим элементам сравнения (ценообразующим факторам):

- условия рынка (в части скидки к ценам предложений);
- удаленность от МКАД;
- площадь (физическая характеристика);
- наличие обременений.

### Корректировка стоимостей сопоставимых объектов

В ходе анализа к ценам продаж были внесены корректировки на различия, существующие между сравнимыми объектами-аналогами и объектом оценки. Отрицательная поправка (-) вносится в случае, если по данному показателю объект-аналог *превосходит* оцениваемое имущество. Положительная поправка (+) вносится, если по данному показателю объект-аналог *уступает* оцениваемому. Размер относительной корректировки определялся на основании соотношения цен продаж (предложений)



объектов, имеющих различия в сравниваемых характеристиках.

В процессе корректировки вносились следующие поправки.

#### Корректировка на удаленность от МКАД.

Ниже приведена матрица корректирующих коэффициентов на удаление от МКАД:

Таблица 75. Матрица коэффициентов, отражающая зависимость удельных цен продажи земельных участков от расстояния до МКАД, данные по Московской области<sup>12</sup>.

Расстояние до МКАД, км		аналог									
		<10	10 - 20	20 - 30	30 - 40	40 - 50	50 - 60	60 - 70	70 - 80	80 - 90	>90
объект оценки	<10	1,00	1,54	1,89							
	10-20	0,65	1,00	1,22	1,40	1,54	1,67	1,78	1,89	1,98	
	20 - 30	0,53	0,82	1,00	1,14	1,26	1,36	1,46	1,54	1,62	1,69
	30 - 40		0,72	0,88	1,00	1,10	1,19	1,28	1,35	1,42	1,48
	40 - 50		0,65	0,79	0,91	1,00	1,08	1,16	1,22	1,28	1,34
	50 - 60		0,60	0,73	0,84	0,92	1,00	1,07	1,13	1,19	1,24
	60 - 70		0,56	0,69	0,78	0,87	0,94	1,00	1,06	1,11	1,16
	70 - 80		0,53	0,65	0,74	0,82	0,88	0,95	1,00	1,05	1,10
	80 - 90		0,50	0,62	0,70	0,78	0,84	0,90	0,95	1,00	1,04
	>90			0,59	0,67	0,74	0,81	0,86	0,91	0,96	1,00

Источник: 1. «Справочник оценщика недвижимости - 2025. Земельные участки. Часть 1. Территориальные характеристики и корректирующие коэффициенты на локальное местоположение. Полная версия. Под редакцией Лейфера Л.А.», Нижний Новгород, 2025 год. Стр.186.

Оцениваемые участки и аналоги расположены в диапазоне от 10 до 20 км от МКАД, в рамках которого достоверных различий по удельной стоимости не выявлено в соответствии с приведённой выше информацией. Таким образом, введение корректировки не требуется.

#### Корректировка на условия рынка.

При нормальных рыночных отношениях продавец стремится продать собственность подороже, в то время, как потенциальный покупатель (инвестор) стремится купить эту самую собственность подешевле, однако все зависит от продавца и покупателя, их способности вести переговоры, причем данные переговоры достаточно часто приводят к положительному результату для покупателя. Скидка на торг зависит от объемов и активности соответствующего сегмента рынка. Чем меньше активность рынка, тем больше может быть скидка на торг.

Анализ открытых источников позволил выявить результаты исследований посвященных анализу величины поправки на торг (табл. 42).

Таблица 42.

Значения величины поправки на уторгование к ценам предложений земельных участков на 01.07.2025 г

Скидки на торг, уторгование при продаже земельных участков - на 01.07.2025 года

№	Объекты недвижимости	Нижняя граница	Верхняя граница	Среднее значение по рд <sup>2</sup>	По регионам <sup>3</sup>		
					А группа	Б группа	В группа
1	Земли населенных пунктов для смешанной коммерческой (офисные, торговые, коммунальные, складские, производственные) и жилой застройки - в зависимости от плотности застройки и престижности окружающей территории, вида разрешенного использования, пешеходного и транспортного трафика, общей площади и инженерной обеспеченности участка, качества дорог	0,93	0,96	0,95	0,95	0,95	0,94
2	Земли населенных пунктов под многоэтажную преимущественно жилую застройку - в зависимости от плотности застройки окружающей территории и технических возможностей подведения инженерных коммуникаций, престижности района и социального окружения, общей площади участка, степени развития общественного транспорта	0,92	0,97	0,95	0,95	0,95	0,94
3	Земли населенных пунктов под ИЖС <sup>1</sup> , ЛПХ, ДНП и СНТ - в зависимости от развитости населенного пункта, эстетических характеристик участка (лес, река, водоём и пр.), престижности района и социального окружения, технических возможностей подведения инженерных коммуникаций, общей площади участка, степени развития общественного транспорта	0,88	0,96	0,94	0,95	0,94	0,93
4	ДНП <sup>1</sup> и СНТ на землях сельскохозяйственного назначения - в зависимости от приближенности к развитому городу, эстетических характеристик участка (лес, река, водоём и пр.), престижности района и социального окружения, технических возможностей подведения инженерных коммуникаций, общей площади участка, степени развития общественного транспорта	0,83	0,96	0,93	0,93	0,93	0,91
5	Земли промышленности, транспорта, связи и иного специального назначения - в зависимости от плотности застройки окружающей территории и технических возможностей подведения инженерных коммуникаций, общей площади участка, транспортного трафика, класса подъездных дорог	0,73	0,91	0,87	0,88	0,87	0,84
6	Сельскохозяйственного назначения - в зависимости от приближенности к крупному центру сбыта с/х продукции, качества почв, наличия транспортной и инженерной инфраструктур, общей площади участка	0,70	0,89	0,82	0,83	0,82	0,77
7	Земельные участки сельскохозяйственного назначения с возможностью изменения категории - в зависимости от эстетических характеристик участка (лес, река, водоём и пр.), технических возможностей подведения инженерных коммуникаций и общей площади участка	0,80	0,94	0,91	0,92	0,91	0,88

Примечание:

1. Земли ИЖС - для индивидуального жилищного строительства, земли ЛПХ - для личного подсобного хозяйства с правом постройки индивидуального жилого дома, земли ДНП - для дачного строительства, земли СНТ - для садоводства

2. При достаточном аргументировании и обосновании заинтересованных сторон сделки размер скидки (коэффициент) может быть согласованно принят в пределах:

- нижняя граница значений - менее ликвидные земельные участки, например, значительной площади, или расположенные на территориях с низкой плотностью застройки, или с низкими качественными характеристиками окружения,

- верхняя граница - участки с высокими качественными характеристиками для данного назначения и вида разрешенного использования, типичной для рынка общей площадью, расположенные на плотно застроенной территории, в престижном окружении (месте), с высоким пешеходным и/или транспортным трафиком, обеспеченные инженерной и транспортной инфраструктурой.



3. Анализ объявлений сети интернет с предложениями объектов недвижимости Российской Федерации выявил влияние местоположения на некоторые корректировки рыночной стоимости: скидка на торг, сроки ликвидности.

По степени влияния местоположения на корректировки сформированы группы населенных пунктов и прилегающих к ним земель:

- А-группа: город Москва и города-спутники: Балашиха, Дзержинский, Котельники, Реутов, Люберцы, Красногорск; Санкт-Петербург; Сочи; Ялта, а также земельные участки их прилегающих территорий.

- Б-группа: областные, республиканские и краевые города-центры с агломерациями и их города-спутники, расположенные в пределах 30-ти километровой зоны от регионального центра; города Московской области, не вошедшие в А-группу; города Ленинградской области; другие города Российской Федерации с численностью населения более 50 тысяч человек, не вошедшие в А-группу, а также земельные участки их прилегающих территорий.

- В-группа: остальные города и населенные пункты Российской Федерации, не вошедшие в А-группу и Б-группу, а также земельные участки их прилегающих территорий.

Источник. 1 <https://statrelt.ru/statistika-rynka/statistika-na-01-07-2025-g/korrektirovki-stoimosti-zemelnykh-uchastkov/3876-skidki-na-torg-utorgovanie-pri-prodazhe-zemelnykh-uchastkov-na-01-07-2025-goda>

Учитывая несущественную удалённость от МКАД, в расчётах Оценщик использовал минимальную скидку на торг для земельных участков с/х назначения в размере -11%. Использование данной категории для определения торга связано с тем, что оцениваемые участки предназначены для с/х производства.

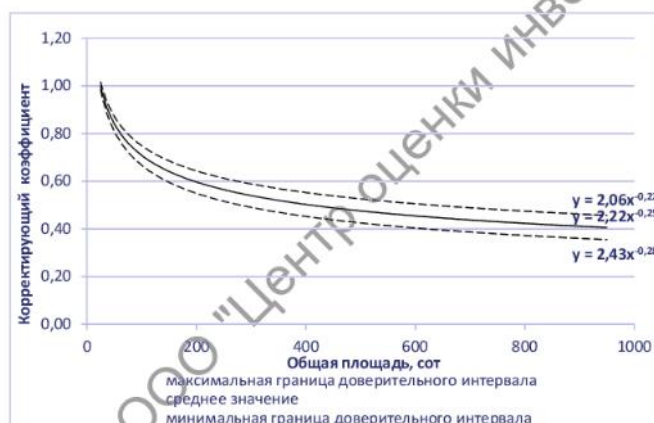
#### Корректировка на площадь.

В общем случае фактор масштаба (общая площадь) оказывает существенное влияние на удельную стоимость объектов недвижимости, что отражается на ценах сделок с указанными объектами недвижимости. А именно, увеличение общей площади объекта ведёт к снижению удельной стоимости этого объекта.

Данные о зависимости удельной стоимости от площади участка для земельных участков по всем сегментам отражаются следующей функцией:

#### Земельные участки по всем сегментам<sup>5</sup>

Зависимость удельной цены земельных участков от площади,  
доверительный интервал



«Справочник оценщика недвижимости - 2025. Земельные участки. Часть 2. Характеристики, отражающие влияние физических характеристик объекта, функционального назначения объекта, передаваемых имущественных прав. Скидки на торг. Ставки капитализации. Под редакцией Лейфера Л.А.», Нижний Новгород, 2025 год. Стр.137.

При этом земельные участки рассматривались как единый земельный массив площадью 35 866 + 1 290 = 37 156 кв.м., т.к. оба участка имеют единое целевое назначение (с/х производство) и не разделены физически, а также учитывая тот факт, что участок с кадастровым номером 50:15:0000000:147894 не имеет собственного подъезда (доступ к нему возможен только с участка с кадастровым номером 50:15:0000000:147893). Величины корректирующих коэффициентов приведены в таблице 43, при этом для корректировки использовался средний коэффициент торможения -0,25.

#### Корректировка на наличие ограничений.

Согласно данным, предоставленным Заказчиком (Заключение ООО «БизнесГарант» от 07.12.2015 г.), оцениваемый земельный участок с кадастровым номером 50:15:0000000:147893 на дату проведения оценки имеет ограничение, заключающееся в прохождении трассы инженерных коммуникаций (распределительный газопровод высокого давления).

Таким образом, целесообразно предположить, что на данном земельном участке должна быть выделена (установлена) охранный зона трасс инженерных коммуникаций. Данная площадь составляет 6 355 кв. м.

Стоимость данного участков определена по формуле:

$$C_{об.} = (S_{общ.} - S_{обрем.}) * C_{уд.},$$

где:

$S_{общ.}$  — общая площадь объекта оценки, кв. м;



$S_{обрем.}$  - площадь земельного участка, потенциально относящаяся к охранный зоне, кв. м.

$C_{уд.}$  – удельная стоимость, руб./кв. м.

Применение корректировки: при расчете справедливой стоимости для земельного участка с кадастровым номером 50:15:0000000:147893 его площадь была уменьшена на 6 355 кв.м.

При определении стоимости участков с кадастровыми номерами 50:15:0000000:147893 и 50:15:0000000:147894 использованы аналоги №1 и 2, обремененные ЛЭП. Информация о площади обременения отсутствует, однако, учитывая незначительное влияние наличия ЛЭП на возможность эксплуатации участков в соответствии с их назначением (в отличие от прохождения подземных коммуникаций), Оценщик считает введение корректировки нецелесообразным, т.к. на данном этапе рассчитывается удельная стоимость оцениваемых участков без обременений, а обременение для оцениваемого участка с кадастровым номером 50:15:0000000:147893 учитывалось после согласования стоимости по аналогам путём уменьшения площади, участвующей в определении стоимости, на площадь, попадающую под обременение.

#### Определение итоговой удельной стоимости.

После проведения корректировок по рассматриваемым ценообразующим факторам необходимо рассчитать параметр, обратный количеству внесенных корректировок по каждому аналогу (чем больше введено корректировок по аналогу, тем меньше весовой коэффициент и наоборот).

Для учета данного фактора, Оценщик принял решение рассчитывать весовые коэффициенты для скорректированных значений стоимости аналогов по следующей формуле:

$$K_{vi} = \frac{1/P_i}{1/P_{p1} + 1/P_{p2} + \dots + 1/P_{pi}}$$

где

$K_{vi}$  – весовой коэффициент для i-го аналога;

$P_i$  – количество корректировок.

Расчет рыночной стоимости оцениваемых земельных участков при использовании сравнительного подхода представлен в табл. 43.

Таблица 43.

Характеристики	Объект-аналог № 1	Объект-аналог № 2	Объект-аналог № 3	Оцениваемые участки
Общая площадь, кв.м.	75 459	56 045	49 500,0	35 866 + 1 290 = 37 156
Стоимость участка в руб.	55 000 000	67 320 000	43 000 000	
Удельная цена предложения, руб./кв. м	729	1 201	869	
Поправка на удалённость от МКАД, %	0	0	0	
Скорректированная удельная стоимость, руб./кв.м	729	1 201	869	
Поправка на торг, %	-11	-11	-11	
Скорректированная удельная стоимость, руб./кв.м	649	1 069	773	
Поправка на площадь, коэффициент	1,194	1,108	1,074	
Скорректированная удельная стоимость, руб./кв.м	775	1 184	830	
Количество корректировок	2	2	2	
Весовой коэффициент	1/3	1/3	1/3	
<b>Удельная стоимость оцениваемых земельных участков, руб./кв.м</b>				<b>930</b>
Площадь участка с кадастровым номером 50:15:0000000:147893, кв.м.				35 866
Площадь обременения, кв.м.				6 355
Площадь, учитываемая при определении стоимости участка с кадастровым номером 50:15:0000000:147893, кв.м.				29 511
<b>Стоимость земельного участка с кадастровым номером 50:15:0000000:147893, руб., округленно</b>				<b>27 445 000</b>
Площадь участка с кадастровым номером 50:15:0000000:147894				1 290
<b>Стоимость земельного участка с кадастровым номером 50:15:0000000:147894, руб., округленно</b>				<b>1 200 000</b>

Источник: 1. Анализ Оценщика 2. Расчеты Оценщика



### 6.3. Расчет стоимости объекта (объектов) оценки доходным подходом

При проведении настоящей оценки доходный подход для определения стоимости объекта (объектов) оценки не применялся (обоснован отказ). Обоснование отказа от применения доходного подхода к оценке объекта (объектов) оценки представлено в разделе 6.1 настоящего Отчета.

### 6.4. Согласование результатов оценки

Ввиду того, что в настоящем Отчете определение стоимости объекта (объектов) оценки проводилось с использованием только одного подхода - сравнительного, то в качестве итоговой величины справедливой стоимости объекта (объектов) оценки целесообразно считать результат, полученный в рамках использованного сравнительного подхода.

**Таким образом, основываясь на результате проведенного анализа и выполненных расчетов можно заключить, что итоговая величина справедливой стоимости объектов недвижимости, входящих в состав активов Закрытого паевого инвестиционного фонда недвижимости «Сельскохозяйственный» под управлением Общества с ограниченной ответственностью Управляющая компания «Резерв Эссет Менеджмент», по состоянию на дату оценки, с учетом принятых допущений и округлений, составляет:**

**28 645 000 руб.,**

в том числе:

№ п/п	Кадастровый номер	Общая площадь, кв. м	Итоговая величина стоимости, руб.
1	50:15:0000000:147893	35 866,0	27 445 000
2	50:15:0000000:147894	1 290,0	1 200 000

*Примечание: в соответствии с данными подпункта 6 пункта 2 статьи 146 Главы 21 Налогового Кодекса РФ, «сделки по реализации земельных участков или долей в них НДС не облагаются».*





**РАЗДЕЛ VII. ВЫВОДЫ**

Итоговая величина справедливой стоимости объектов недвижимости, входящих в состав активов Закрытого паевого инвестиционного фонда недвижимости «Сельскохозяйственный» под управлением Общества с ограниченной ответственностью Управляющая компания «Резерв Эссет Менеджмент», по состоянию на дату оценки, с учетом принятых допущений и округлений, составляет:

**28 645 000***(Двадцать восемь миллионов шестьсот сорок пять тысяч) рублей,*

в том числе:

№ п/п	Кадастровый номер	Общая площадь, кв. м	Итоговая величина стоимости, руб.
1	50:15:0000000:147893	35 866,0	27 445 000
2	50:15:0000000:147894	1 290,0	1 200 000

Примечание: в соответствии с данными подпункта 6 пункта 2 статьи 146 Главы 21 Налогового Кодекса РФ, «сделки по реализации земельных участков или долей в них НДС не облагаются».

Оценщик

А.В. Маслова

Генеральный директор

Р.С. Луценко



**РАЗДЕЛ VIII. ПЕРЕЧЕНЬ ЛИТЕРАТУРЫ И ИНЫХ ИСТОЧНИКОВ ДАННЫХ****1. Нормативные документы**

1. Конституция РФ.
2. Гражданский кодекс РФ.
3. Налоговый кодекс Российской Федерации.
4. Федеральный закон Российской Федерации «Об оценочной деятельности в Российской Федерации» от 29 июля 1998 г., № 135-ФЗ (последняя редакция).
5. Федеральный стандарт оценки "Структура федеральных стандартов оценки и основные понятия, используемые в федеральных стандартах оценки (ФСО I)" (утв. приказом Минэкономразвития России от 14 апреля 2022 г. № 200).
6. Федеральный стандарт оценки "Виды стоимости (ФСО II)" (утв. приказом Минэкономразвития России от 14 апреля 2022 г. № 200).
7. Федеральный стандарт оценки "Процесс оценки (ФСО III)" (утв. приказом Минэкономразвития России от 14 апреля 2022 г. № 200).
8. Федеральный стандарт оценки "Задание на оценку (ФСО IV)" (утв. приказом Минэкономразвития России от 14 апреля 2022 г. № 200).
9. Федеральный стандарт оценки "Подходы и методы оценки (ФСО V)" (утв. приказом Минэкономразвития России от 14 апреля 2022 г. № 200).
10. Федеральный стандарт оценки "Отчет об оценке (ФСО VI)" (утв. приказом Минэкономразвития России от 14 апреля 2022 г. № 200).
11. Федеральный стандарт оценки «Оценка недвижимости (ФСО № 7)» (утв. приказом Минэкономразвития России от 25 сентября 2014 г. № 611).
12. Стандарты и правила оценочной деятельности, утвержденные саморегулируемой организацией оценщиков.
13. Международный стандарт финансовой отчетности (IFRS) 13 «Оценка справедливой стоимости».
14. Указания Банка России № 3758-У от 25 августа 2015 года.

**2. Справочная литература**

1. Справочник расчетных данных для оценки и консалтинга СРД №34, 2024 г., под. ред. канд. техн. наук Е.Е. Яскевича.
2. Сборник расчетных корректировок СРК-2024 под редакцией канд. техн. наук Е.Е. Яскевича.
3. «Справочник оценщика недвижимости - 2025. Земельные участки. Часть 1. Территориальные характеристики и корректирующие коэффициенты на локальное местоположение. Под редакцией Лейфера Л.А.», Нижний Новгород, 2025 год.
4. «Справочник оценщика недвижимости - 2025. Земельные участки. Часть 2. Физические характеристики объекта. Характеристики, отражающие функциональное назначение объекта. Передаваемые имущественные права. Скидки на торг. Коэффициенты капитализации. Под редакцией Лейфера Л.А.», Нижний Новгород, 2025 год.

**3. Методическая литература**

1. Грибовский С.В. Оценка доходной недвижимости. – СПб.: ПИТЕР, 2001. – 336 с.
2. Оценка объектов недвижимости: теоретические и практические аспекты/Под ред. В.В. Григорьева. - М.: ИНФРА-М, 1997. Учебное пособие. Одобрено и рекомендовано к изданию учебно-методическим советом Госкомимущества РФ.
3. Оценка недвижимости: Учебник/Под ред. А.Г. Грязновой, М.А. Федотовой – М.: Финансы и статистика, 2002.
4. Тарасевич Е.И. Оценка недвижимости. СПб.: СПбГТУ, 1997. – 442 с.
5. Фридман Д., Ордуей Н. Анализ и оценка приносящей доход недвижимости: Пер. с англ. – М.: Дело Лтд, 1995. – 461 с.
6. Харисон Генри С. Оценка недвижимости: Пер. с англ. – М.: РИО Мособлупрполиграфиздата, 1994. – 231 с.
7. Асват Дамодаран. Инвестиционная оценка. Инструменты и методы оценки любых активов. 4-е издание. Москва, 2007. – 1323 с.



**ПРИЛОЖЕНИЕ 1**  
**ОБЪЕКТЫ АНАЛИЗА И ОБЪЕКТЫ-АНАЛОГИ ДЛЯ ОПРЕДЕЛЕНИЯ СТОИМОСТИ**  
**ОБЪЕКТА (ОБЪЕКТОВ) ОЦЕНКИ**



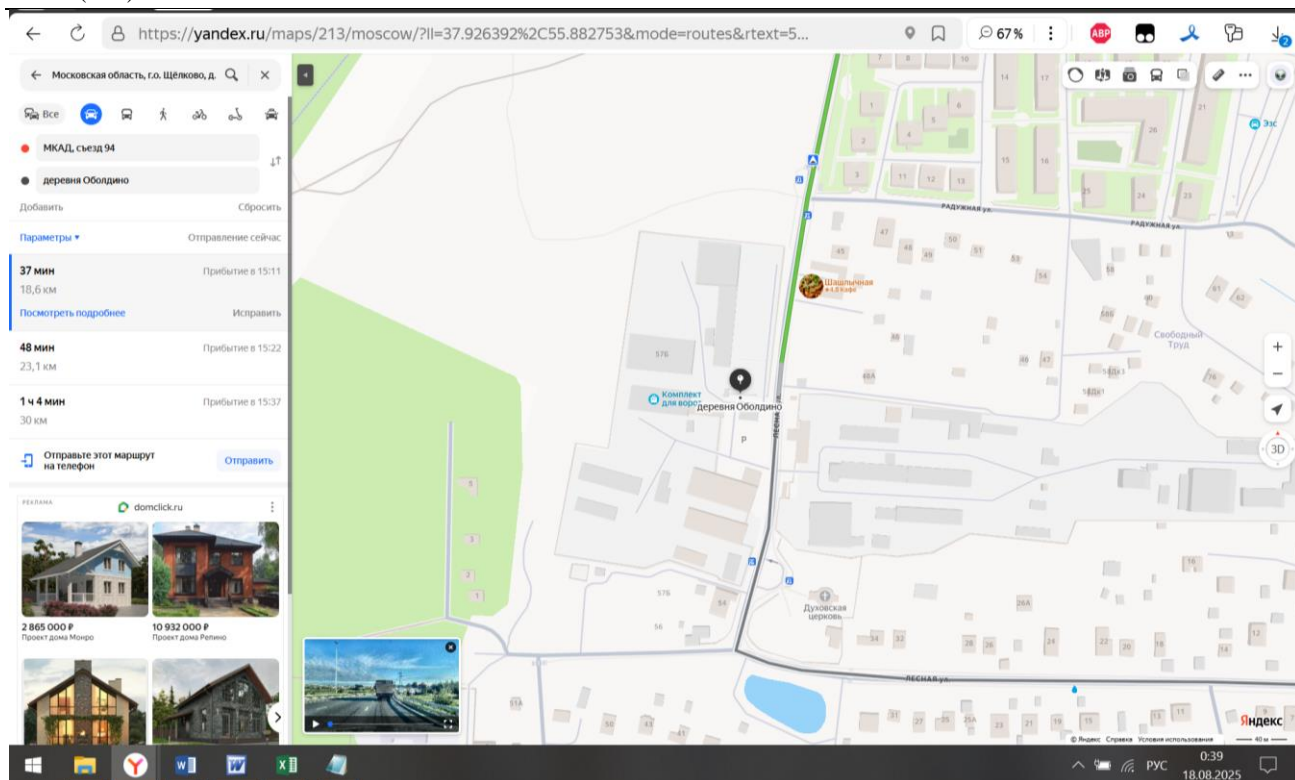
1.

[https://www.avito.ru/korolev/zemelnye\\_uchastki/uchastok\\_755\\_ga\\_snt\\_dnp\\_7499541106?context=H4sIAAA AAAA\\_wE\\_AMD\\_YToyOntzOjEzOiJsbnB2NhbFByaW9yaXR5IjtiOjA7czoxOiJ4IjtzOjE2OjE3NFJlanpCSGxqY2h pamI4Ijt9Ilu9Dj8AAAA](https://www.avito.ru/korolev/zemelnye_uchastki/uchastok_755_ga_snt_dnp_7499541106?context=H4sIAAA AAAA_wE_AMD_YToyOntzOjEzOiJsbnB2NhbFByaW9yaXR5IjtiOjA7czoxOiJ4IjtzOjE2OjE3NFJlanpCSGxqY2h pamI4Ijt9Ilu9Dj8AAAA)

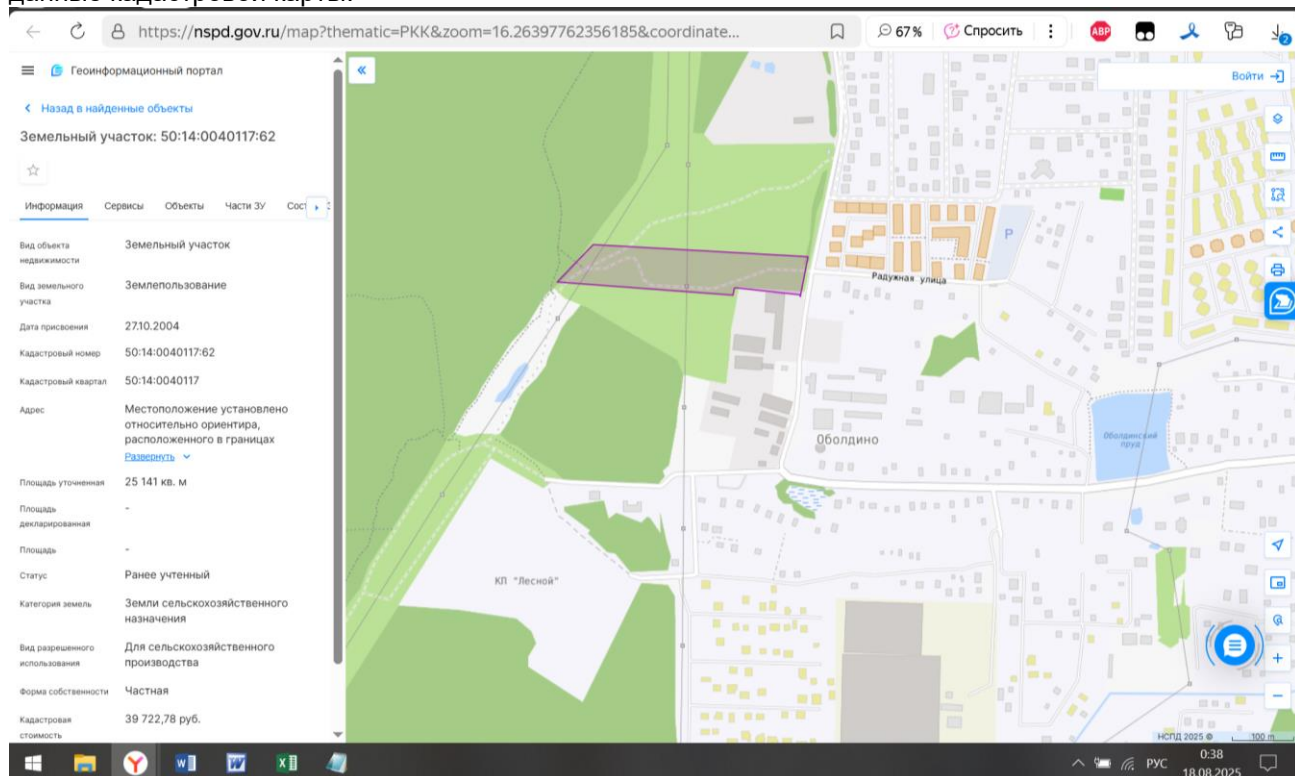
The screenshot shows the Avito website interface for a land plot listing. The main heading is "Участок 7,55 га (СНТ, ДНП)". The price is listed as 55 000 000 ₽. The plot area is 754.7 сот. (7.547 hectares). The location is in the Moscow region, Shchelkovo district, Obolдино. The map shows the plot's location relative to the MCA (MКАД) and nearby roads like Щёлковское шоссе. The seller's name is Сергей, a private individual, who has been on Avito since May 2014. The page also includes a description of the plot, its boundaries, and contact information for the seller.

Примечание: Суммарная площадь продаваемых участков согласно данным кадастровой карты (см. скриншоты ниже) составляет  $25\,141 + 25\,118 + 25\,200 = 75\,459$  кв.м. Также в объявлении ошибочно указана удалённость от МКАД. Реальная удалённость от МКАД составляет около 19 км:





данные кадастровой карты:



[https://nspd.gov.ru/map?thematic=PKK&zoom=16.26397762356185&coordinate\\_x=4221994.928311037&coordinate\\_y=7535011.839299617&baseLayerId=235&theme\\_id=1&is\\_copy\\_url=true](https://nspd.gov.ru/map?thematic=PKK&zoom=16.26397762356185&coordinate_x=4221994.928311037&coordinate_y=7535011.839299617&baseLayerId=235&theme_id=1&is_copy_url=true)





Геоинформационный портал

Назад в найденные объекты

Земельный участок: 50:14:0040117:63

Информация Сервисы Объекты Части 3У Сост

Вид объекта недвижимости	Земельный участок
Вид земельного участка	Землепользование
Дата присвоения	27.10.2004
Кадастровый номер	50:14:0040117:63
Кадастровый квартал	50:14:0040117
Адрес	Местоположение установлено относительно ориентира, расположенного в границах <a href="#">Развернуть</a>
Площадь уточненная	25 118 кв. м
Площадь декларированная	-
Площадь	-
Статус	Ранее учтенный
Категория земель	Земли сельскохозяйственного назначения
Вид разрешенного использования	Для сельскохозяйственного производства
Форма собственности	Частная
Кадастровая стоимость	39 686,44 руб.

https://nspd.gov.ru/map?thematic=PKK&zoom=18.140480035619873&coordinate\_x=4221644.036869004&coordinate\_y=7535509.673313493&baseLayerId=235&theme\_id=1&is\_copy\_url=true

https://nspd.gov.ru/map?thematic=PKK&zoom=18.140480035619873&coordinate\_x=4221644.036869004&coordinate\_y=7535509.673313493&baseLayerId=235&theme\_id=1&is\_copy\_url=true

Геоинформационный портал

Назад в найденные объекты

Земельный участок: 50:14:0040117:64

Информация Сервисы Объекты Части 3У Сост

Вид объекта недвижимости	Земельный участок
Вид земельного участка	Землепользование
Дата присвоения	26.10.2004
Кадастровый номер	50:14:0040117:64
Кадастровый квартал	50:14:0040117
Адрес	Местоположение установлено относительно ориентира, расположенного в границах <a href="#">Развернуть</a>
Площадь уточненная	25 200 кв. м
Площадь декларированная	-
Площадь	-
Статус	Ранее учтенный
Категория земель	Земли сельскохозяйственного назначения
Вид разрешенного использования	Для сельскохозяйственного производства
Форма собственности	Частная
Кадастровая стоимость	39 816 руб.

https://nspd.gov.ru/map?thematic=PKK&zoom=18.38714657994395&coordinate\_x=4221720.119646528&coordinate\_y=7535655.928446987&baseLayerId=235&theme\_id=1&is\_copy\_url=true

https://nspd.gov.ru/map?thematic=PKK&zoom=18.38714657994395&coordinate\_x=4221720.119646528&coordinate\_y=7535655.928446987&baseLayerId=235&theme\_id=1&is\_copy\_url=true



[https://www.avito.ru/elektrovgli/zemelnye\\_uchastki/uchastok\\_561\\_ga\\_snt\\_dnp\\_7459155962?context=H4slAAAAAA\\_wE\\_AMD\\_YToyOntzOjEzOiJsbnBhbnB5aW9yXR5litiOjA7czoxOiJ4IjtzOjE2OiJlcWF2bUdscXIQRDcyVzg1Ijt9yBz0tj8AAAAA](https://www.avito.ru/elektrovgli/zemelnye_uchastki/uchastok_561_ga_snt_dnp_7459155962?context=H4slAAAAAA_wE_AMD_YToyOntzOjEzOiJsbnBhbnB5aW9yXR5litiOjA7czoxOiJ4IjtzOjE2OiJlcWF2bUdscXIQRDcyVzg1Ijt9yBz0tj8AAAAA)



3.


[https://www.avito.ru/balashiha/zemelnye\\_uchastki/uchastok\\_495\\_ga\\_snt\\_dnp\\_4631866893?context=H4sIAA AAAAAA\\_wEfAOD\\_YToxOntzOjEzOiJsbnB2NhbFByaW9yaXR5IjtiOjA7fQseF2QfAAAA](https://www.avito.ru/balashiha/zemelnye_uchastki/uchastok_495_ga_snt_dnp_4631866893?context=H4sIAA AAAAAA_wEfAOD_YToxOntzOjEzOiJsbnB2NhbFByaW9yaXR5IjtiOjA7fQseF2QfAAAA)

← ↻ 4.4 https://www.avito.ru/balashiha/zemelnye\_uchastki/uc... 80% Спросить Кешбэк

Главная > ... > Земельные участки > Купить > Сельхозназначения (СНТ, ДНП)

### Участок 4,95 га (СНТ, ДНП)

♥ Добавить в избранное ⚙ Сравнить 📌 Добавить заметку



8 909 987-20-05

Написать сообщение  
Отвечает около 30 минут

Рассчитать ипотеку

#### Спросите у продавца

Здравствуйте!

Ещё продаёте? Торг уместен? Когда можно посмотреть?

Владис  
Агентство  
Реквизиты проверены  
Есть бизнес-сообщество ВКонтакте

Подписаться на продавца  
Контактное лицо

Сообщения 1

0:41 18.08.2025

---

← ↻ 4.4 https://www.avito.ru/balashiha/zemelnye\_uchastki/uc... 80% Спросить Кешбэк

### Об участке

Площадь: 495 сот. Расстояние от МКАД: 11 км

#### Расположение

Московская обл., г.о. Щёлково, д. Медвежий Озёр  
Щёлковское шоссе, 11 км [Показать карту](#)

#### Описание

Код объекта: 1284312.  
Обращаем ваше внимание, продаётся отличный участок для предпринимательской деятельности без ограничений и обременений, площадью - 4,95 га в деревне Медвежий Озёр, Щёлковского района, расположенного по Щёлковскому шоссе на расстоянии 11 км от МКАД. Категория земель: Земли сельхозназначения. ВРИ: Для сельскохозяйственного производства. Кадастровый номер 50:14:0000000:153172. Участок ровный, правильной прямоугольной формы. Удобный подъезд по грунтовой дороге. Электричество и газ расположены в границах участка. Удобный выезд на Щёлковское шоссе.

#### Рассчитайте ипотеку прямо на Авито

От стоимости жилья От платежа

Стоимость участка 43 000 000 Р

Стоимость дома 5 000 000 Р

8 909 987-20-05

Написать сообщение  
Отвечает около 30 минут

Рассчитать ипотеку

#### Спросите у продавца

Здравствуйте!

Ещё продаёте? Торг уместен? Когда можно посмотреть?

Владис  
Агентство  
Реквизиты проверены  
Есть бизнес-сообщество ВКонтакте

Подписаться на продавца  
Контактное лицо  
Сергеева Ирина Борисовна

Сообщения 1

0:41 18.08.2025



## данные кадастровой карты:

← ↻ <https://nspd.gov.ru/map?thematic=PKK&zoom=18.20016708638626&coordinate...> 67% Спросить

Геоинформационный портал

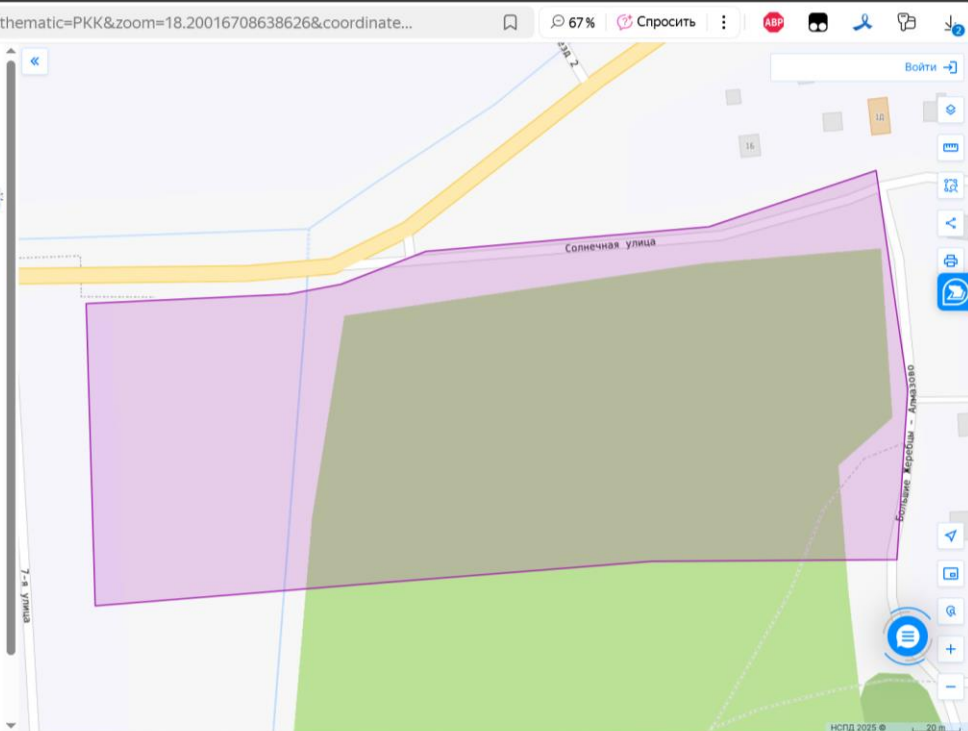
← Назад в найденные объекты

Земельный участок: 50:14:0000000:153172

☆

Информация Сервисы Объекты Части 3У Сост

Вид объекта недвижимости	Земельный участок
Вид земельного участка	Землепользование
Дата присвоения	24.09.2018
Кадастровый номер	50:14:0000000:153172
Кадастровый квартал	50:14:0000000
Адрес	Российская Федерация, Московская область, р-н Щелковский, с/п Медвежье- <a href="#">Развесенье</a>
Площадь уточненная	49 500 кв. м
Площадь декларированная	-
Площадь	-
Статус	Учтенный
Категория земель	Земли сельскохозяйственного назначения
Вид разрешенного использования	Для сельскохозяйственного производства
Форма собственности	Частная
Кадастровая стоимость	207 405 руб.



7 - улица

Солнечная улица

Кадастровый квартал - 50:14:0000000

НСРД 2025 0:41 18.08.2025

[https://nspd.gov.ru/map?thematic=PKK&zoom=18.20016708638626&coordinate\\_x=4234085.653344741&co](https://nspd.gov.ru/map?thematic=PKK&zoom=18.20016708638626&coordinate_x=4234085.653344741&coordinate_y=7530488.797540797&theme_id=1&baseLayerId=235&is_copy_url=true)  
[ordinate\\_y=7530488.797540797&theme\\_id=1&baseLayerId=235&is\\_copy\\_url=true](https://nspd.gov.ru/map?thematic=PKK&zoom=18.20016708638626&coordinate_x=4234085.653344741&coordinate_y=7530488.797540797&theme_id=1&baseLayerId=235&is_copy_url=true)



**ПРИЛОЖЕНИЕ 2**  
**ДОКУМЕНТЫ, ПРЕДОСТАВЛЕННЫЕ ЗАКАЗЧИКОМ,**  
**И ДОКУМЕНТЫ ОЦЕНЩИКА**





## ФГИС ЕГРН

полное наименование органа регистрации прав

Раздел 1

Выписка из Единого государственного реестра недвижимости об объекте недвижимости

## Сведения о характеристиках объекта недвижимости

На основании запроса от 27.10.2020 г., поступившего на рассмотрение 27.10.2020 г., сообщаем, что согласно записям Единого государственного реестра недвижимости:

<b>Земельный участок</b>			
(вид объекта недвижимости)			
Лист № _____ Раздела <b>1</b>	Всего листов раздела <b>1</b> : _____	Всего разделов: _____	Всего листов выписки: _____
<b>27.10.2020 № 99/2020/356785226</b>			
Кадастровый номер:		<b>50:15:0000000:147893</b>	

Номер кадастрового квартала:	50:15:0000000
Дата присвоения кадастрового номера:	01.09.2015
Ранее присвоенный государственный учетный номер:	данные отсутствуют
Адрес:	Московская область, Балашихинский район
Площадь:	35866 +/- 66 кв. м
Кадастровая стоимость, руб.:	156375.76
Кадастровые номера расположенных в пределах земельного участка объектов недвижимости:	данные отсутствуют
Кадастровые номера объектов недвижимости, из которых образован объект недвижимости:	50:15:0080801:21
Кадастровые номера образованных объектов недвижимости:	данные отсутствуют
Сведения о включении объекта недвижимости в состав предприятия как имущественного комплекса:	

Государственный регистратор		ФГИС ЕГРН
полное наименование должности	подпись	инициалы, фамилия

М.П.

Раздел 1

Выписка из Единого государственного реестра недвижимости об объекте недвижимости

## Сведения о характеристиках объекта недвижимости

<b>Земельный участок</b>			
(вид объекта недвижимости)			
Лист № _____ Раздела <b>1</b>	Всего листов раздела <b>1</b> : _____	Всего разделов: _____	Всего листов выписки: _____
<b>27.10.2020 № 99/2020/356785226</b>			
Кадастровый номер:		<b>50:15:0000000:147893</b>	

Категория земель:	Земли населённых пунктов
Виды разрешенного использования:	Для сельскохозяйственного производства
Сведения о кадастровом инженере:	Васильева Елена Сергеевна №77-10-29, ООО "БизнесГарант" (143911, Московская область, г. Балашиха, мкрн. 1 Мая, д. 25)
Сведения о лесах, водных объектах и об иных природных объектах, расположенных в пределах земельного участка:	данные отсутствуют
Сведения о том, что земельный участок полностью или частично расположен в границах зоны с особыми условиями использования территории или территории объекта культурного наследия	данные отсутствуют
Сведения о том, что земельный участок расположен в границах особой экономической зоны, территории опережающего социально-экономического развития, зоны территориального развития в Российской Федерации, игровой зоны:	данные отсутствуют
Сведения о том, что земельный участок расположен в границах особо охраняемой природной территории, охотничьих угодий, лесничеств, лесопарков:	данные отсутствуют
Сведения о результатах проведения государственного земельного надзора:	данные отсутствуют
Сведения о расположении земельного участка в границах территории, в отношении которой утвержден проект межевания территории:	данные отсутствуют

Государственный регистратор		ФГИС ЕГРН
полное наименование должности	подпись	инициалы, фамилия

М.П.



Выписка из Единого государственного реестра недвижимости об объекте недвижимости  
**Сведения о характеристиках объекта недвижимости**

<b>Земельный участок</b>			
<small>(код объекта недвижимости)</small>			
Лист № _____	Раздела <b>1</b>	Всего листов раздела <b>1</b> : _____	Всего разделов: _____
27.10.2020 № 99/2020/356785226		Всего листов выписки: _____	
Кадастровый номер:		<b>50:15:0000000:147893</b>	
Условный номер земельного участка:		данные отсутствуют	
Сведения о принятии акта и (или) заключении договора, предусматривающих предоставление в соответствии с земельным законодательством исполнительным органом государственной власти или органом местного самоуправления находящегося в государственной или муниципальной собственности земельного участка для строительства наемного дома социального использования или наемного дома коммерческого использования:		данные отсутствуют	
Сведения о том, что земельный участок или земельные участки образованы на основании решения об изъятии земельного участка и (или) расположенного на нем объекта недвижимости для государственных или муниципальных нужд:		данные отсутствуют	
Сведения о том, что земельный участок образован из земель или земельного участка, государственная собственность на которые не разграничена:		данные отсутствуют	
Сведения о наличии земельного спора о местоположении границ земельных участков:		данные отсутствуют	
Статус записи об объекте недвижимости:		Сведения об объекте недвижимости имеют статус "актуальные"	
Особые отметки:		Сведения о видах разрешенного использования имеют статус «Актуальные незасвидетельствованные». Право (ограничение права, обременение объекта недвижимости) зарегистрировано на данный объект недвижимости с видами разрешенного использования «Для размещения объектов сельскохозяйственного назначения и сельскохозяйственных угодий». Сведения необходимые для заполнения раздела 4 отсутствуют. Сведения необходимые для заполнения раздела 4.1 отсутствуют. Сведения необходимые для заполнения раздела 4.2 отсутствуют.	
Получатель выписки:		Манджисва Мария Александровна	
Государственный регистратор		ФГИС ЕГРН	
полное наименование должности		подпись	инициалы, фамилия

М.П.



Выписка из Единого государственного реестра недвижимости об объекте недвижимости  
Сведения о зарегистрированных правах

<b>Земельный участок</b>			
(код объекта недвижимости)			
Лист № <u>2</u> Раздела <u>2</u>	Всего листов раздела <u>2</u> : <u>      </u>	Всего разделов: <u>      </u>	Всего листов выписки: <u>      </u>
<b>27.10.2020 № 99/2020/356785226</b>			
Кадастровый номер:		<b>50:15:0000000:147893</b>	
1. Правообладатель (правообладатели):		Закрытый паевой инвестиционный фонд недвижимости "Сельскохозяйственный" под управлением Общества с ограниченной ответственностью Управляющая компания "Резерв Эссет Менеджмент"	
2. Вид, номер и дата государственной регистрации права:		1.1. Долевая собственность, № 50-50/015-50/015/004/2015-2663/3 от 13.10.2015	
Ограничение прав и обременение объекта недвижимости:		Доверительное управление, Московская область, Балашихинский район, кад. № 50:15:0000000:147893, земельный участок, категория земель: земли населенных пунктов, разрешенное использование: для сельскохозяйственного производства, площадь 35 866 кв. м	
вид:		13.10.2015	
дата государственной регистрации:		50-50/015-50/015/004/2015-2663/4	
3. 3.1.1. номер государственной регистрации:		с 13.10.2015 по 30.11.2025	
срок, на который установлено ограничение прав и обременение объекта недвижимости:		Общество с ограниченной ответственностью Управляющая компания "Резерв Эссет Менеджмент", ИНН: 7718784153	
лицо, в пользу которого установлено ограничение прав и обременение объекта недвижимости:		Правила доверительного управления Рентным закрытым паевым инвестиционным фондом "Сельскохозяйственный" от 06.12.2011	
основание государственной регистрации:		не зарегистрировано	
4. Договоры участия в долевом строительстве:		данные отсутствуют	
5. Заявленные в судебном порядке права требования:		данные отсутствуют	
6. Сведения о возражении в отношении зарегистрированного права:		данные отсутствуют	
7. Сведения о наличии решения об изъятии объекта недвижимости для государственных и муниципальных нужд:		данные отсутствуют	
8. Сведения о невозможности государственной регистрации без личного участия правообладателя или его законного представителя:		данные отсутствуют	
9. Правопритязания и сведения о наличии поступивших, но не рассмотренных заявлений о проведении государственной регистрации права (перехода, прекращения права), ограничения права или обременения объекта недвижимости, сделки в отношении объекта недвижимости:		данные отсутствуют	
10. Сведения об осуществлении государственной регистрации сделки, права, ограничения права без необходимого в силу закона согласия третьего лица, органа:		данные отсутствуют	


11. Сведения о невозможности государственной регистрации перехода, прекращения, ограничения права на земельный участок из земель сельскохозяйственного назначения:	
--	--

Государственный регистратор	ФГИС ЕГРН
полное наименование должности	подпись
	инициалы, фамилия

М.П.



Выписка из Единого государственного реестра недвижимости об объекте недвижимости  
Описание местоположения земельного участка

Земельный участок			
(вид объекта недвижимости)			
Лист № _____ Раздела <u>3</u>	Всего листов раздела <u>3</u> : _____	Всего разделов: _____	Всего листов выписки: _____
27.10.2020 № 99/2020/356785226			
Кадастровый номер:		50:15:0000000:147893	
План (чертеж, схема) земельного участка			
			
Масштаб 1: данные отсутствуют		Условные обозначения:	

Государственный регистратор		ФГИС ЕГРН
полное наименование должности	подпись	инициалы, фамилия

М.П.

Выписка из Единого государственного реестра недвижимости об объекте недвижимости  
Описание местоположения земельного участка

Земельный участок							
(вид объекта недвижимости)							
Лист № _____ Раздела <u>3.1</u>	Всего листов раздела <u>3.1</u> : _____		Всего разделов: _____		Всего листов выписки: _____		
27.10.2020 № 99/2020/356785226							
Кадастровый номер:		50:15:0000000:147893					
Описание местоположения границ земельного участка							
Номер п/п	Номер точки		Дирекционный угол	Горизонтальное проложение, м	Описание закрепления на местности	Кадастровые номера смежных участков	Сведения об адресах правообладателей смежных земельных участков
	начальная	конечная					
1	2	3	4	5	6	7	8
1	1	2	данные отсутствуют	данные отсутствуют	данные отсутствуют	данные отсутствуют	данные отсутствуют
2	2	3	данные отсутствуют	данные отсутствуют	данные отсутствуют	данные отсутствуют	данные отсутствуют
3	3	4	данные отсутствуют	данные отсутствуют	данные отсутствуют	данные отсутствуют	данные отсутствуют
4	4	5	данные отсутствуют	данные отсутствуют	данные отсутствуют	данные отсутствуют	данные отсутствуют
5	5	6	данные отсутствуют	данные отсутствуют	данные отсутствуют	данные отсутствуют	данные отсутствуют
6	6	7	данные отсутствуют	данные отсутствуют	данные отсутствуют	данные отсутствуют	данные отсутствуют
7	7	8	данные отсутствуют	данные отсутствуют	данные отсутствуют	данные отсутствуют	данные отсутствуют
8	8	9	данные отсутствуют	данные отсутствуют	данные отсутствуют	данные отсутствуют	данные отсутствуют
9	9	10	данные отсутствуют	данные отсутствуют	данные отсутствуют	данные отсутствуют	данные отсутствуют
10	10	11	данные отсутствуют	данные отсутствуют	данные отсутствуют	данные отсутствуют	данные отсутствуют
11	11	12	данные отсутствуют	данные отсутствуют	данные отсутствуют	данные отсутствуют	данные отсутствуют
12	12	1	данные отсутствуют	данные отсутствуют	данные отсутствуют	данные отсутствуют	данные отсутствуют

Государственный регистратор		ФГИС ЕГРН
-----------------------------	--	-----------



полное наименование должности	подпись	инициалы, фамилия
	М.П.	

Раздел 3.2

**Выписка из Единого государственного реестра недвижимости об объекте недвижимости**  
**Описание местоположения земельного участка**

<b>Земельный участок</b>			
(инд. объекта недвижимости)			
Лист №	Раздела <b>3.2</b>	Всего листов раздела <b>3.2</b> :	Всего разделов: _____
<b>27.10.2020</b>	№ <b>99/2020/356785226</b>		Всего листов выписки: _____
Кадастровый номер:		<b>50:15:0000000:147893</b>	

Сведения о характерных точках границы земельного участка				
Система координат: МСК-50, зона 2				
Зона №				
Номер точки	Координаты		Описание закрепления на местности	Средняя квадратическая погрешность определения координат характерных точек границ земельного участка, м
	X	Y		
1	2	3	4	5
1	464020.74	2223447.35	данные отсутствуют	0.1
2	463981.62	2223491.11	данные отсутствуют	0.1
3	463878.68	2223547.32	данные отсутствуют	0.1
4	463744.32	2223553.7	данные отсутствуют	0.1
5	463618.78	2223505.7	данные отсутствуют	0.1
6	463569.08	2223450.73	данные отсутствуют	0.1
7	463650.64	2223450.83	данные отсутствуют	0.1
8	463650.64	2223435.88	данные отсутствуют	0.1
9	463818.28	2223434.24	данные отсутствуют	0.1
10	463842.96	2223448.91	данные отсутствуют	0.1
11	463856.58	2223448.63	данные отсутствуют	0.1
12	463967.32	2223446.83	данные отсутствуют	0.1

Государственный регистратор		ФГИС ЕГРН
полное наименование должности	подпись	инициалы, фамилия
	М.П.	

**ФГИС ЕГРН**

полное наименование органа регистрации прав

Раздел 1

**Выписка из Единого государственного реестра недвижимости об объекте недвижимости**  
**Сведения о характеристиках объекта недвижимости**

На основании запроса от 27.10.2020 г., поступившего на рассмотрение 27.10.2020 г., сообщаем, что согласно записям Единого государственного реестра недвижимости:

<b>Земельный участок</b>			
(инд. объекта недвижимости)			
Лист №	Раздела <b>1</b>	Всего листов раздела <b>1</b> :	Всего разделов: _____
<b>27.10.2020</b>	№ <b>99/2020/356779422</b>		Всего листов выписки: _____
Кадастровый номер:		<b>50:15:0000000:147894</b>	

Номер кадастрового квартала:	50:15:0000000
Дата присвоения кадастрового номера:	01.09.2015
Ранее присвоенный государственный учетный номер:	данные отсутствуют
Адрес:	Московская область, Балашихинский район
Площадь:	1290 +/- 13 кв. м
Кадастровая стоимость, руб.:	8062.5
Кадастровые номера расположенных в пределах земельного участка объектов недвижимости:	данные отсутствуют
Кадастровые номера объектов недвижимости, из которых образован объект недвижимости:	50:15:0080801:21
Кадастровые номера образованных объектов недвижимости:	данные отсутствуют
Сведения о включении объекта недвижимости в состав предприятия как имущественного комплекса:	

Государственный регистратор		ФГИС ЕГРН
полное наименование должности	подпись	инициалы, фамилия
	М.П.	





## Выписка из Единого государственного реестра недвижимости об объекте недвижимости

## Сведения о характеристиках объекта недвижимости

<b>Земельный участок</b>			
(лист объекта недвижимости)			
Лист № _____ Раздела <b>1</b>	Всего листов раздела <b>1</b> : _____	Всего разделов: _____	Всего листов выписки: _____
<b>27.10.2020 № 99/2020/356779422</b>			
Кадастровый номер:		<b>50:15:0000000:147894</b>	
Категория земель:	Земли населённых пунктов		
Виды разрешенного использования:	Для сельскохозяйственного производства		
Сведения о кадастровом инженере:	Васильева Елена Сергеевна №77-10-29, ООО "БизнесГарант" (143911, Московская область, г. Балашиха, мкрн. 1 Мая, д. 25)		
Сведения о лесах, водных объектах и об иных природных объектах, расположенных в пределах земельного участка:	данные отсутствуют		
Сведения о том, что земельный участок полностью или частично расположен в границах зоны с особыми условиями использования территории или территории объекта культурного наследия	данные отсутствуют		
Сведения о том, что земельный участок расположен в границах особой экономической зоны, территории опережающего социально-экономического развития, зоны территориального развития в Российской Федерации, игровой зоны:	данные отсутствуют		
Сведения о том, что земельный участок расположен в границах особо охраняемой природной территории, охотничьих угодий, лесничеств, лесопарков:	данные отсутствуют		
Сведения о результатах проведения государственного земельного надзора:	данные отсутствуют		
Сведения о расположении земельного участка в границах территории, в отношении которой утвержден проект межевания территории:	данные отсутствуют		
Государственный регистратор		ФГИС ЕГРН	
полное наименование должности	подпись	инициалы, фамилия	

М.П.

Раздел I

## Выписка из Единого государственного реестра недвижимости об объекте недвижимости

## Сведения о характеристиках объекта недвижимости

<b>Земельный участок</b>			
(лист объекта недвижимости)			
Лист № _____ Раздела <b>1</b>	Всего листов раздела <b>1</b> : _____	Всего разделов: _____	Всего листов выписки: _____
<b>27.10.2020 № 99/2020/356779422</b>			
Кадастровый номер:		<b>50:15:0000000:147894</b>	
Условный номер земельного участка:	данные отсутствуют		
Сведения о принятии акта и (или) заключении договора, предусматривающих предоставление в соответствии с земельным законодательством исполнительным органом государственной власти или органом местного самоуправления находящегося в государственной или муниципальной собственности земельного участка для строительства наемного дома социального использования или наемного дома коммерческого использования:	данные отсутствуют		
Сведения о том, что земельный участок или земельные участки образованы на основании решения об изъятии земельного участка и (или) расположенного на нем объекта недвижимости для государственных или муниципальных нужд:	данные отсутствуют		
Сведения о том, что земельный участок образован из земель или земельного участка, государственная собственность на которые не разграничена:	данные отсутствуют		
Сведения о наличии земельного спора о местоположении границ земельных участков:	данные отсутствуют		
Статус записи об объекте недвижимости:	Сведения об объекте недвижимости имеют статус "актуальные"		
Особые отметки:	Для данного земельного участка обеспечен доступ посредством земельного участка (земельных участков) с кадастровым номером (кадастровыми номерами) 50:15:0080801:22. Сведения о видах разрешенного использования имеют статус «Актуальные незавидельствованные». Право (ограничение права, обременение объекта недвижимости) зарегистрировано на данный объект недвижимости с видами разрешенного использования «Для размещения объектов сельскохозяйственного назначения и сельскохозяйственных угодий». Сведения необходимые для заполнения раздела 4 отсутствуют. Сведения необходимые для заполнения раздела 4.1 отсутствуют. Сведения необходимые для заполнения раздела 4.2 отсутствуют.		
Получатель выписки:	Манджиева Мария Александровна		
Государственный регистратор		ФГИС ЕГРН	
полное наименование должности	подпись	инициалы, фамилия	

М.П.



Выписка из Единого государственного реестра недвижимости об объекте недвижимости  
Сведения о зарегистрированных правах

<b>Земельный участок</b>			
(код объекта недвижимости)			
Лист № _____	Раздела <b>2</b>	Всего листов раздела <b>2</b> : _____	Всего разделов: _____
27.10.2020 № 99/2020/356779422		Всего листов выписки: _____	
Кадастровый номер:		<b>50:15:0000000:147894</b>	
1. Правообладатель (правообладатели):		Закрýтый пàсовый инвестиционный фонд недвижимости "Сельскохозяйственный" под управлением Общества с ограниченной ответственностью Управляющая компания "Резерв Эссет Менеджмент"	
2. Вид, номер и дата государственной регистрации права:		1.1. Долевая собственность, № 50-50/015-50/015/004/2015-2664/1 от 13.10.2015	
Ограничение прав и обременение объекта недвижимости:		Доверительное управление, Московская область, Балашихинский район, кад.№ 50:15:0000000:147894, земельный участок, категория земель: земли населенных пунктов, разрешенное использование: для сельскохозяйственного производства, площадь 1 290 кв. м	
вид:		13.10.2015	
дата государственной регистрации:		50-50/015-50/015/004/2015-2664/2	
3. 3.1.1. номер государственной регистрации:		с 13.10.2015 по 30.11.2025	
срок, на который установлено ограничение прав и обременение объекта недвижимости:		Общество с ограниченной ответственностью Управляющая компания "Резерв Эссет Менеджмент", ИНН: 7718784153	
лицо, в пользу которого установлено ограничение прав и обременение объекта недвижимости:		Правила доверительного управления Рентным закрытым паевым инвестиционным фондом "Сельскохозяйственный" от 06.12.2011	
основание государственной регистрации:			
4. Договоры участия в долевом строительстве:		не зарегистрировано	
5. Заявленные в судебном порядке права требования:		данные отсутствуют	
6. Сведения о возражении в отношении зарегистрированного права:		данные отсутствуют	
7. Сведения о наличии решения об изъятии объекта недвижимости для государственных и муниципальных нужд:		данные отсутствуют	
8. Сведения о невозможности государственной регистрации без личного участия правообладателя или его законного представителя:			
9. Правопризвания и сведения о наличии поступивших, но не рассмотренных заявлений о проведении государственной регистрации права (перехода, прекращения права), ограничения права или обременения объекта недвижимости, сделки в отношении объекта недвижимости:		данные отсутствуют	
10. Сведения об осуществлении государственной регистрации сделки, права, ограничения права без необходимого в силу закона согласия третьего лица, органа:		данные отсутствуют	

11. Сведения о невозможности государственной регистрации перехода, прекращения, ограничения права на земельный участок из земель сельскохозяйственного назначения:

Государственный регистратор	ФГИС ЕГРН
полное наименование должности	инициалы, фамилия

М.П.



Выписка из Единого государственного реестра недвижимости об объекте недвижимости  
Описание местоположения земельного участка

Земельный участок			
(из объекта недвижимости)			
Лист № _____	Раздела <u>3</u>	Всего листов раздела <u>3</u> : _____	Всего разделов: _____
27.10.2020 № 99/2020/356779422		Всего листов выписки: _____	
Кадастровый номер:		50:15:0000000:147894	

План (чертеж, схема) земельного участка			
			
Масштаб 1: данные отсутствуют		Условные обозначения:	

Государственный регистратор		ФГИС ЕГРН
полное наименование должности	подпись	инициалы, фамилия

М.П.

Выписка из Единого государственного реестра недвижимости об объекте недвижимости  
Описание местоположения земельного участка

Земельный участок			
(из объекта недвижимости)			
Лист № _____	Раздела <u>3.1</u>	Всего листов раздела <u>3.1</u> : _____	Всего разделов: _____
27.10.2020 № 99/2020/356779422		Всего листов выписки: _____	
Кадастровый номер:		50:15:0000000:147894	

Описание местоположения границ земельного участка							
Номер п/п	Номер точки		Дирекционный угол	Горизонтальное проложение, м	Описание закрепления на местности	Кадастровые номера смежных участков	Сведения об адресах правообладателей смежных земельных участков
	начальная	конечная					
1	2	3	4	5	6	7	8
1	1	2	данные отсутствуют	данные отсутствуют	данные отсутствуют	данные отсутствуют	данные отсутствуют
2	2	3	данные отсутствуют	данные отсутствуют	данные отсутствуют	данные отсутствуют	данные отсутствуют
3	3	4	данные отсутствуют	данные отсутствуют	данные отсутствуют	данные отсутствуют	данные отсутствуют
4	4	5	данные отсутствуют	данные отсутствуют	данные отсутствуют	данные отсутствуют	данные отсутствуют
5	5	1	данные отсутствуют	данные отсутствуют	данные отсутствуют	данные отсутствуют	данные отсутствуют

Государственный регистратор		ФГИС ЕГРН
полное наименование должности	подпись	инициалы, фамилия

М.П.



Выписка из Единого государственного реестра недвижимости об объекте недвижимости  
Описание местоположения земельного участка

Земельный участок				
(вид объекта недвижимости)				
Лист №	Раздела 3.2	Всего листов раздела 3.2 :	Всего разделов:	Всего листов выписки:
27.10.2020	№ 99/2020/356779422			
Кадастровый номер:			50:15:0000000:147894	

Сведения о характерных точках границы земельного участка				
Система координат: МСК-50, зона 2				
Зона №				
Номер точки	Координаты		Описание закрепления на местности	Средняя квадратическая погрешность определения координат характерных точек границ земельного участка, м
	X	Y		
1	2	3	4	5
1	463650.64	2223435.88	данные отсутствуют	0.1
2	463650.64	2223450.83	данные отсутствуют	0.1
3	463569.08	2223450.73	данные отсутствуют	0.1
4	463555.57	2223435.79	данные отсутствуют	0.1
5	463593.77	2223436.44	данные отсутствуют	0.1

Государственный регистратор		ФГИС ЕГРН
полное наименование должности	подпись	инициалы, фамилия
	М.П.	

Филиал федерального государственного бюджетного учреждения "Федеральная кадастровая палата Росреестра" по Московской области  
(полное наименование органа кадастрового учета)

КП.1

КАДАСТРОВЫЙ ПАСПОРТ ЗЕМЕЛЬНОГО УЧАСТКА

"07" сентября 2015 г. № МО-15/ЗВ-1762590				
1	Кадастровый номер:	50:15:0000000:147893	2	Лист № 1
4	Номер кадастрового квартала:	50:15:0000000	3	Всего листов: 2
5	Предшественники номера:	50:15:0080801:21	6	Дата внесения номера в государственный кадастр недвижимости: 01.09.2015
7				
8	Кадастровые номера объектов капитального строительства: —			
9	Адрес (описание местоположения): Московская область, Балашихинский район			
10	Категория земель: Земли населенных пунктов			
11	Разрешенное использование: Для сельскохозяйственного производства			
12	Площадь: 35866 +/- 66 кв. м			
13	Кадастровая стоимость: 772553.64 руб.			
14	Сведения о правах: —			
15	Особые отметки: —			
16	Сведения о природных объектах: —			
17	Дополнительные сведения:			
17.1	Кадастровые номера участков, образованных с земельным участком: 50:15:0000000:147894			
17.2	Кадастровый номер преобразованного участка: —			
17.3	Кадастровые номера участков, подлежащих снятию или снятых с кадастрового учета: 50:15:0080801:21			
17.4	Кадастровые номера участков, образованных из земельного участка: —			
18	Характер сведений государственного кадастра недвижимости (статус записи о земельном участке): Сведения об объекте недвижимости имеют статус временные. Дата истечения временного характера сведений - 02.09.2020.			
19	Сведения о кадастровых инженерах: Васильева Елена Сергеевна, 77-10-29, ООО "БизнесГарант" (143911, Московская область, г. Балашиха, мкрн. I Мая, д. 25), 24.08.2015 г.			

Начальник Балашихинского отдела		О. А. Кныкина
(полное наименование должности)	(подпись)	(инициалы, фамилия)
	М.П.	

ЗАМЕСТИТЕЛЬ  
НАЧАЛЬНИКА  
ЦАРЬКОВА Е.А.



КП.2

## КАДАСТРОВЫЙ ПАСПОРТ ЗЕМЕЛЬНОГО УЧАСТКА

"07" сентября 2015 г. № МО-15/ЗВ-1762590

1	Кадастровый номер:	50:15:0000000:147893	2	Лист № 2	3	Всего листов: 2
4	План (чертеж, схема) земельного участка					
5	Масштаб 1:4500		Условные знаки: —			
Начальник Балашихинского отдела (полное наименование должности)			М.П.		О. А. Клименко (инициалы, фамилия)	

Филиал федерального государственного бюджетного учреждения "Федеральная кадастровая палата Росреестра" по Московской области  
(полное наименование органа кадастрового учета)

КП.1

## КАДАСТРОВЫЙ ПАСПОРТ ЗЕМЕЛЬНОГО УЧАСТКА

"07" сентября 2015 г. № МО-15/ЗВ-1762589

1	Кадастровый номер:	50:15:0000000:147894	2	Лист № 1	3	Всего листов: 2
4	Номер кадастрового квартала:	50:15:0000000				
5	Предыдущие номера:	50:15:0080801:21	6	Дата внесения номера в государственный кадастр недвижимости: 01.09.2015		
7						
8	Кадастровые номера объектов капитального строительства: —					
9	Адрес (описание местоположения): Московская область, Балашихинский район					
10	Категория земель: Земли населенных пунктов					
11	Разрешенное использование: Для сельскохозяйственного производства					
12	Площадь: 1290 +/- 13 кв. м					
13	Кадастровая стоимость: 27786.60 руб.					
14	Сведения о правах: —					
15	Особые отметки: —					
16	Сведения о природных объектах: —					
17	Дополнительные сведения:					
17.1	Кадастровые номера участков, образованных с земельным участком: 50:15:0000000:147893					
17.2	Кадастровый номер преобразованного участка: —					
17.3	Кадастровые номера участков, подлежащих снятию или снятых с кадастрового учета: 50:15:0080801:21					
17.4	Кадастровые номера участков, образованных из земельного участка: —					
18	Характер сведений государственного кадастра недвижимости (статус записи о земельном участке): Сведения об объекте недвижимости имеют статус временные. Дата истечения временного характера сведений - 02.09.2020.					
19	Сведения о кадастровых инженерах: Васильева Елена Сергеевна, 77-10-29, ООО "БизнесГарант" (143911, Московская область, г. Балашиха, мкр. 1 Мая, д. 25), 24.08.2015 г.					
Начальник Балашихинского отдела (полное наименование должности)			М.П.		О. А. Клименко (инициалы, фамилия)	





КАДАСТРОВЫЙ ПАСПОРТ ЗЕМЕЛЬНОГО УЧАСТКА

КП.2

"07" сентября 2015 г. № МО-15/ЗВ-1762589

1	Кадастровый номер: 50:15:0000000:147894	2	Лист № 2	3	Всего листов: 2
4	План (чертеж, схема) земельного участка				
<div><div>50:15:0000000</div><div><div>5</div><div>Масштаб 1:900</div><div>Условные знаки: —</div></div></div>					
Начальник Балашихинского отдела (полное наименование должности)		О. А. Кишкуня (инициалы, фамилия)			

Общество с ограниченной ответственностью  
«БизнесГарант»

119002, Москва г, Могилевский М. пер, дом № 2, корпус 1, квартира 1  
ИНН/КПП 7736236953/773601001

По месту требования

«07» декабря 2015 года

ЗАКЛЮЧЕНИЕ

ООО «БизнесГарант» была проведена топографическая съемка принадлежащих владельцам инвестиционных паев Закрытого паевого инвестиционного фонда недвижимости «Сельскохозяйственный» под управлением Общества с ограниченной ответственностью «Управляющая компания «Эверест Эссет Менеджмент» на праве общей долевой собственности следующих земельных участков:

- земельного участка, категория земель: земли населенных пунктов, разрешенное использование: для производственных построек, общая площадь 11 192 кв.м., адрес (местонахождение) объекта: Московская область, Балашихинский район, с. Новый Милет, строение 1, кадастровый (или условный) номер: 50:15:0080703:126;
- земельного участка, категория земель: земли населенных пунктов, разрешенное использование: для сельскохозяйственного производства, площадь 35 866 кв. м, адрес (местонахождение) объекта: Московская область, Балашихинский район, кадастровый номер: 50:15:0000000:147893;

В ходе геодезических работ было установлено:

- 1) по территории земельного участка с кадастровым номером: 50:15:0000000:147893 проходит распределительный газопровод высокого давления, в охранной зоне указанного газопровода находится 6355 кв.м. указанного земельного участка;
- 2) вдоль границ земельного участка с кадастровым номером: 50:15:0000000:126 проходит распределительный газопровод высокого давления, в охранной зоне указанного газопровода находится 59 кв.м. указанного земельного участка.

- Приложения:
1. Приложение №1 – Схема расположения земельных участков;
  2. Копия Свидетельства о допуске к определенному виду или видам работ, которые оказывают влияние на безопасность объектов капитального строительства;
  3. Копия свидетельства о регистрации юридического лица.

Генеральный директор ООО «БизнесГарант»

Ю.В. Киселев



Саморегулируемая организация, основанная на членстве лиц, выполняющих инженерные изыскания, регистрационный номер в государственном реестре СРО И-005-26102009

некоммерческое партнерство саморегулируемая организация  
**"Объединение инженеров изыскателей"**

107023, г. Москва, п.л. Журавлёва, д. 2, стр. 2, этаж 5, пом. 1  
г. Москва

www.obiteng-izsk.ru  
07 ноября 2014 г.

# СВИДЕТЕЛЬСТВО

О ДОПУСКЕ К ОПРЕДЕЛЕННОМУ ВИДУ ИЛИ ВИДАМ РАБОТ, КОТОРЫЕ ОКАЗЫВАЮТ ВЛИЯНИЕ НА БЕЗОПАСНОСТЬ ОБЪЕКТОВ КАПИТАЛЬНОГО СТРОИТЕЛЬСТВА

№ И.005.77.1183.11.2014

Выдано члену саморегулируемой организации

**Общество с ограниченной ответственностью "БизнесГарант"**

ОГРН 1037736021730, ИНН 7736236953  
119002, г. Москва, Малый Могильцевский переулок, д. 2, пом. 1, комн. 1

Основание выдачи Свидетельства:  
протокол заседания Совета Партнерства от 06 ноября 2014 г. № 51660-11-2014/И

Настоящим Свидетельством подтверждается допуск к работам, указанным в приложении к настоящему Свидетельству, которые оказывают влияние на безопасность объектов капитального строительства.

Начало действия с 07 ноября 2014 г.  
Свидетельство без приложения не действенно.  
Свидетельство выдано без ограничения срока и территории его действия.  
Свидетельство выдано взамен ранее выданного от 27 декабря 2012 г.  
№ И.005.77.1183.12.2012.

Президент

В.А.Акопджанов

## ПРИЛОЖЕНИЕ

к Свидетельству о допуске к определенному виду или видам работ, которые оказывают влияние на безопасность объектов капитального строительства от « 7 » ноября 2014 г.  
№ И.005.77.1183.11.2014

### ВИДЫ

работ, которые оказывают влияние на безопасность объектов капитального строительства (кроме особо опасных и технически сложных объектов, объектов использования атомной энергии) и о допуске к которым член Некоммерческого партнерства саморегулируемой организации "Объединение инженеров изыскателей" имеет Свидетельство

**Общество с ограниченной ответственностью "БизнесГарант"**

№	Наименование вида работ
I.	Работы в составе инженерно-геодезических изысканий
I.1.	Создание опорных геодезических сетей
I.3.	Создание и обновление инженерно-топографических планов в масштабах 1:200 - 1:5000, в том числе в цифровой форме, схемы подземных коммуникаций и сооружений
I.4.	Трассирование линейных объектов
I.6.	Специальные геодезические и топографические работы при строительстве и реконструкции зданий и сооружений

Президент

В.А.Акопджанов





77 01695381

Форма № П 5 1 0 0 1 1

Министерство Российской Федерации по налогам и сборам

СВИДЕТЕЛЬСТВО

о государственной регистрации юридического лица

Настоящим подтверждается, что в соответствии с Федеральным законом «О государственной регистрации юридических лиц» в единый государственный реестр юридических лиц внесена запись о создании юридического лица

Общество с ограниченной ответственностью "БизнесГарант" (полное наименование юридического лица с указанием организационно-правовой формы)

ООО "БизнесГарант" (сокращенное наименование юридического лица)

ООО "БизнесГарант" (фирменное наименование)

28 июля 2003 (дата) (месяц прописью) (год)

1 0 3 7 7 3 6 0 2 1 7 3 0

за основным государственным регистрационным номером

Инспекция Министерства Российской Федерации по налогам и сборам №36 по Юго-Западному административному округу г.Москвы (Наименование регистрирующего органа)

Зам. руководителя ИМНС РФ № 36 по ЮЗАО г. Москвы

Е.А.Мартынова (подпись, ФИО)

серия 77 № 001695381

77 01332788

Министерство Российской Федерации по налогам и сборам

СВИДЕТЕЛЬСТВО

о постановке на учет в налоговом органе юридического лица, образованного в соответствии с законодательством Российской Федерации, по месту нахождения на территории Российской Федерации

Настоящее Свидетельство выдано в соответствии с положениями части первой Налогового кодекса Российской Федерации, принятого Федеральным законом от 31 июля 1998 года №146-ФЗ, юридическому лицу

Общество с ограниченной ответственностью «БизнесГарант» (полное наименование и в соответствии с учредительными документами)

119334, г. МОСКВА, пр-кт. ЛЕНИНСКИЙ, д. 32 (адрес места нахождения в соответствии с учредительными документами)

сведения о регистрации: вид документа СВИДЕТЕЛЬСТВО (наименование)

реквизиты документа Серия 77 № 001695381 1037736021730 от 28.07.2003 (номер, серия и дата регистрации/реквизиты нормативного правового акта)

наименование органа, выдавшего /утвердившего/ документ ИМНС РОССИИ №36 ПО ЮЗАО Г.МОСКВЫ

и подтверждает постановку юридического лица на учет 29.07.2003 (число, месяц, год постановки на учет)

по месту нахождения в Инспекция ИМНС России №36 по ЮЗАО г. Москвы (наименование налогового органа и его код)

и присвоение ему Идентификационного ИИН юридического лица 7 7 3 6 2 3 6 9 5 3

с кодом причины постановки на учет 7 7 3 6 0 1 0 0 1

Номера Налогоплательщика:

Дата выдачи Свидетельства 29.07.2003 (число, месяц, год)

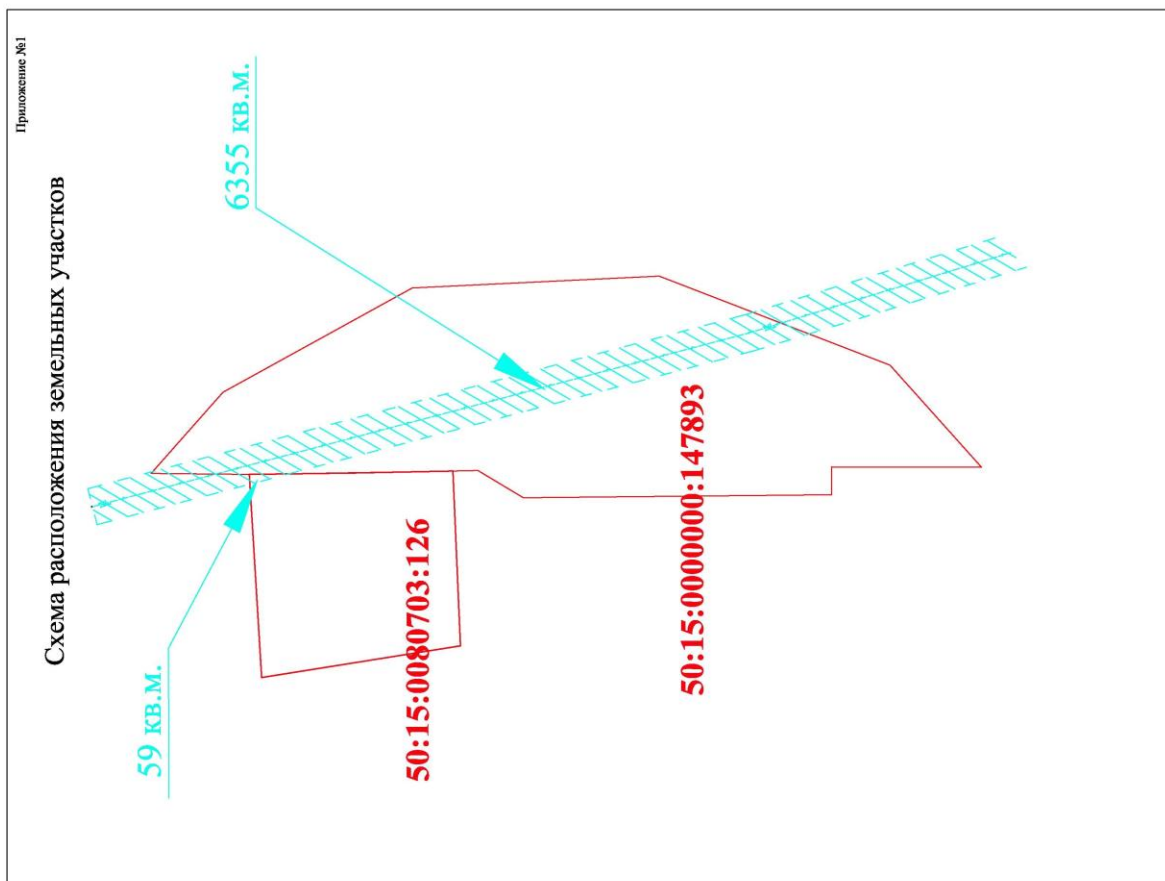
Свидетельство применяется во всех предусмотренных законодательством случаях и подлежит замене в случае изменения приведенных в нем сведений, а также в случае порчи, утери.

Зам. руководителя ИМНС РФ № 36 по ЮЗАО г. Москвы

Мартынова Е.А. (подпись, фамилия имя, отчество)

серия 77 № 001332788





Страховая Акционерная Компания  
**ЭНЕРГОГАРАНТ**

**ПОЛИС (ДОГОВОР) ОБЯЗАТЕЛЬНОГО СТРАХОВАНИЯ ОТВЕТСТВЕННОСТИ ЮРИДИЧЕСКОГО ЛИЦА,  
ЗАКЛЮЧИВШЕГО С ЗАКАЗЧИКОМ ДОГОВОР НА ПРОВЕДЕНИЕ ОЦЕНКИ**  
№ 240005-035-000157 от 25.11.2024 г.

Настоящий Полис (Договор) обязательного страхования ответственности юридического лица, заключившего с заказчиком договор на проведение оценки (далее – Договор и/или Договор страхования) заключен на основании устного заявления Страхователя и на основании «Правил страхования ответственности оценщиков», утвержденных Приказом ПАО «САК «ЭНЕРГОГАРАНТ» № 64 от 11 марта 2019 г. (далее – Правила страхования). Правила страхования также размещены на сайте Страховщика в информационно-телекоммуникационной сети Интернет по адресу: [www.energo-garant.ru](http://www.energo-garant.ru).  
Согласие Страхователя заключить настоящий Договор страхования на предложенных Страховщиком условиях подтверждается принятием от Страховщика настоящего Договора страхования и оплатой страховой премии в размере, предусмотренном настоящим Договором страхования.

<b>1. Страховщик</b>	ПАО «САК «ЭНЕРГОГАРАНТ» 115035, г. Москва, Садовническая наб., 23. ИНН/ КПП 7705041231 / 7705001001 р/с 40701810238360104005 в ПАО Сбербанк г. Москва БИК 044525225 к/с 30101810400000000225
<b>2. Страхователь</b>	ООО «Центр оценки инвестиций» Адрес: 141090, Московская обл., г. Королев, мкр. Юбилейный, ул. Ленинская, д. 12, помещение 019 ИНН 5054011713 ОКПО 73058527 р/с 40702810400500000184 в АО «Банк ДОМ.РФ» г. Москва БИК 044583266 к/с 30101810345250000266 Генеральный директор Р.С.Луценко
<b>3. Объект страхования:</b>	3.1. Объектом страхования по договору обязательного страхования ответственности юридического лица, заключившего с заказчиком договор на проведение оценки, являются имущественные интересы, связанные с риском ответственности за нарушение договора на проведение оценки и за причинение вреда имуществу третьих лиц в результате нарушения Закона, федеральных стандартов оценки, иных нормативных правовых актов Российской Федерации в области оценочной деятельности, стандартов и правил оценочной деятельности.
<b>4. Страховой случай:</b>	4.1. Страховым случаем по договору обязательного страхования ответственности юридического лица, заключившего с заказчиком договор на проведение оценки (с учетом ограничений, перечисленных в главе 4 Правил) установленный вступившим в законную силу решением арбитражного суда или признанный страховщиком факт причинения юридическим лицом, заключившим с заказчиком договор на проведение оценки, вреда заказчику в результате нарушения договора на проведение оценки или имуществу третьих лиц в результате нарушения Закона, федеральных стандартов оценки, иных нормативных правовых актов Российской Федерации в области оценочной деятельности, стандартов и правил оценочной деятельности. 4.2. При наступлении страхового случая Страховщик возмещает: 4.2.1. убытки, причиненные заказчику, заключившему договор на проведение оценки, в том числе за нарушение договора на проведение оценки; 4.2.2. имущественный вред, причиненный третьим лицам вследствие использования итоговой величины рыночной или иной стоимости объекта оценки, указанной в отчете, подписанном оценщиком или оценщиками; 4.2.3. вред имуществу третьих лиц в результате нарушения требований Закона, федеральных стандартов оценки, иных нормативных правовых актов Российской Федерации в области оценочной деятельности, стандартов и правил оценочной деятельности. 4.3. Событие, имеющее признаки страхового, признается страховым случаем при выполнении следующих условий: <ul style="list-style-type: none"> <li>• событие, в результате которого причинен ущерб заказчику, заключившему договор на проведение оценки, и/или третьим лицам произошло в отношении договоров по оценке, действие которых началось после вступления в силу настоящего Договора и отчеты по которым выданы до окончания действия настоящего Договора;</li> <li>• требования о возмещении причиненного ущерба предъявлены к Страхователю и Страховщику в течение действия договора страхования и/или срока исковой давности, установленного законодательством Российской Федерации.</li> </ul>
<b>5. Страховая сумма. Страховая премия.</b>	5.1. Страховая сумма по настоящему Договору составляет: <b>500 000 000,00 (пятьсот миллионов) рублей 00 коп.</b> 5.2. Страховая премия в размере <b>82 250,00 (восемьдесят две тысячи двести пятьдесят) рублей 00 коп.</b> уплачивается Страхователем одновременно путем перечисления денежных средств на расчетный счет Страховщика в срок до 01 января 2025 г. 5.3. При неуплате (неполной уплате) страховой премии в установленный п. 5.2 срок настоящий Договор считается несостоявшимся. 5.4. Страховая защита распространяется только на те договоры по оценке, действие которых началось после вступления в силу настоящего Договора и отчеты по которым выданы до окончания действия настоящего Договора.
<b>6. Срок действия договора</b>	6.1. Срок действия настоящего Договора с <b>01 января 2025 г. по 31 декабря 2025 г.</b> 6.2. Договор вступает в силу в 00 часов 00 минут дня, указанного в настоящем Договоре как дата начала его действия при условии поступления страховой премии в размере и сроки, указанные п.5.2 настоящего Договора. 6.3. Страховщик не несет ответственности за случаи, произошедшие до вступления в силу настоящего Договора и после срока окончания его действия.
<b>7. Определение размера страховой выплаты</b>	7.1. Страховое возмещение исчисляется в размере, предусмотренном действующим законодательством Российской Федерации о возмещении вреда и настоящим Договором страхования, в пределах страховой суммы и установленных лимитов ответственности. 7.2. В сумму страхового возмещения включаются:





	<p>7.2.1. реальный ущерб, причиненный Выгодоприобретателям, т.е. расходы, которое лицо, чье право нарушено, произвело или должно будет произвести для восстановления нарушенного права, связанного с утратой или повреждением имущества;</p> <p>7.2.2. стоимость повторно оказанных оценочных услуг (в случае их некачественного оказания) для компенсации причиненного вреда, либо стоимость оказанной услуги (при расторжении договора на проведение оценки);</p> <p>7.2.3. расходы в целях предотвращения или уменьшения размера ущерба, ответственность за который возлагается на Страхователя - в порядке, предусмотренном законодательством РФ.</p>
<b>8. Заключительные положения</b>	<p>8.1. В случае расхождения условий настоящего Договора с условиями Правил страхования, преимущественную силу имеют условия настоящего Договора.</p> <p>8.2. Условия страхования, не урегулированные настоящим Договором, регулируются положениями Правил страхования и действующим законодательством.</p> <p>8.3. Страхователь подтверждает, что после ознакомления с Ключевым информационным документом (КИД), Правилами страхования, Условиями страхования, содержащимися с настоящим Полисом, согласен заключить этот договор на предложенных Страховщиком условиях, а также подтверждает, что он полностью информирован об условиях страхования, все условия страхования ему разъяснены и понятны. Дает согласие на обработку своих персональных данных, указанных в настоящем Полисе, в соответствии с Федеральным законом "О персональных данных" от 27.07.2006 г. № 152-ФЗ. Страхователь КИД и Правила страхования получил, с условиями страхования согласен.</p> <p>8.4. При мотивированном отказе Страхователя физического лица от Договора страхования в случае не предоставления, предоставления неполной или недостоверной информации о Договоре страхования в соответствии с требованиями Указания ЦБ РФ № 6109-У от 29.03.2022 года действие договора страхования прекращается. При этом Страховщик по требованию Страхователя возвращает Страхователю часть уплаченной страховой премии (страхового взноса) за неистекший срок действия страхования до окончания очередного оплаченного периода страхования, в срок, не превышающий 7 (Семи) рабочих дней со дня получения заявления Страхователя об отказе от Договора страхования. Возврат осуществляется при отсутствии в оплаченном периоде событий, имеющих признаки страхового случая.</p>
<b>9. Особые положения</b>	<p>9.1. Положение о полном исключении убытков, связанных с киберрисками.</p> <p>Настоящим Договором не покрываются какие-либо убытки, ущерб, ответственность, претензии, штрафы, пени, затраты или расходы любого характера, прямо или косвенно вызванные, вытекающие из или каким-либо образом связанные с любой:</p> <p>9.1.1. Кибератакой или Киберинцидентом, включая, помимо всех прочих, любые действия, предпринятые для контроля, предотвращения, подавления или исправления любой Кибератаки или Киберинцидента; или</p> <p>9.1.2. Утратой возможности эксплуатации, снижение функциональности, ремонт, замена, восстановление, воспроизведение, потеря или кража любых Данных, включая любую сумму, относящуюся к стоимости таких Данных; нарушение законодательства, касающегося конфиденциальности и / или личной информации / персональных данных; несанкционированным доступом или использованием любой личной информации / персональных данных, или конфиденциальной информации (кроме информации, которая на законных основаниях доступна в открытом доступе или является публичной, если только такая информация, которая является общедоступной, не стала уникально идентифицируемой посредством сбора и / или обработки), независимо от наличия любых других причин или событий, которые одновременно или в любой последовательности могли повлиять на убыток.</p> <p>В случае, если какая-либо часть настоящего исключения будет признана недействительной или не имеющей юридической силы, оставшаяся часть считается действительной в полном объеме.</p> <p>Компьютерная Система означает любой компьютер, оборудование, программное обеспечение, систему связи, электронное устройство (включая, помимо прочего, смартфон, ноутбук, планшет, портативное устройство), сервер, облако или микроконтроллер, включая любую подобную систему или любую конфигурацию из вышеупомянутых устройств, включая любые связанные с ними ввод, вывод, устройство хранения данных, сетевое оборудование или средство резервного копирования, принадлежащее или управляемое Страхователем (Застрахованными лицами) или любой другой стороной.</p> <p>Кибератака означает несанкционированное, умышленное или преступное деяние или серию связанных несанкционированных, умышленных или преступных деяний, независимо от времени или места их совершения, или угроза или ложная угроза совершения таких деяний, относящиеся к доступу, обработке, использованию или управлению какой-либо Компьютерной Системой.</p> <p>Киберинцидент означает:</p> <ul style="list-style-type: none"> <li>- любую ошибку или упущение, или серию ошибок или упущений, относящихся к доступу, обработке, использованию или управлению какой-либо Компьютерной Системой;</li> <li>- любую частичную или полную недоступность или отказ, или серию связанных случаев недоступности или отказа, относящиеся к доступу, обработке, использованию или управлению какой-либо Компьютерной Системой.</li> <li>- перерыв / прерывание деятельности, вызванное случайным, непреднамеренным или неосторожным / небрежным действием или бездействием, ошибкой или упущением сотрудником, независимым подрядчиком/консультантом или сторонним поставщиком услуг при работе с или обслуживании Компьютерной системы, приводящими к полной или частичной недоступности Компьютерной системы;</li> </ul> <p>Данные означают информацию, факты, концепции, коды или любую другую информацию, преобразованные в форму, пригодную для использования, доступа, обработки, передачи или хранения Компьютерной Системой.</p>
<b>Приложения:</b>	<p>Правила страхования ответственности оценщиков», утвержденных Приказом ПАО «САК «ЭНЕРГОГАРАНТ» № 64 от 11 марта 2019 г.</p>

Договор оформлен Блинновой О.И

Страховщик:  
**ПАО «САК «ЭНЕРГОГАРАНТ»**  
 Директор Департамента  
 страхования ответственности и сельскохозяйственных рисков

Т.Р. Юрьева  
 М.П.

На основании Доверенности № 02-15/510/23-с от 26.11.2023 г.





**САМОРЕГУЛИРУЕМАЯ  
ОРГАНИЗАЦИЯ  
ОЦЕНЩИКОВ**

<http://sroarmo.ru>






@sroarmo

@sroarmo

+ SroarmoRus

NP ARMO

## СВИДЕТЕЛЬСТВО О ЧЛЕНСТВЕ В САМОРЕГУЛИРУЕМОЙ ОРГАНИЗАЦИИ ОЦЕНЩИКОВ

Некоммерческое партнерство «САМОРЕГУЛИРУЕМАЯ ОРГАНИЗАЦИЯ АССОЦИИ РОССИЙСКИХ МАГИСТРОВ ОЦЕНКИ» включено в Единый государственный реестр саморегулируемых организаций оценщиков 4 июля 2007 года за №0002

**НОМЕР СВИДЕТЕЛЬСТВА**

3473-24

**ДАТА ВЫДАЧИ**

09.12.2024

Срок действия настоящего  
свидетельства 3 года

Маслова Антонина Викторовна

---

ИНН 503115313739

Является членом НП «АРМО», включен (а) в реестр членов 27.03.2020, регистрационный номер 2121 и на основании Федерального закона №135-ФЗ от 29.07.1998 г. «Об оценочной деятельности в Российской Федерации» может осуществлять оценочную деятельность самостоятельно, занимаясь частной практикой, а также на основании трудового договора между оценщиком и юридическим лицом, которое соответствует условиям, установленным федеральным законодательством, по направлениям, указанным в квалификационном аттестате.

**Сведения о квалификационных аттестатах**

Номер 034481-3, от 07.11.2022 по направлению «Оценка бизнеса», срок действия до 07.11.2025

Номер 034782-2, от 10.02.2023 по направлению «Оценка движимого имущества», срок действия до 10.02.2026

Номер 035918-1, от 07.03.2024 по направлению «Оценка недвижимости», срок действия до 07.03.2027



**ПРИМЕЧАНИЕ:**  
Проверьте членство в реестре



Генеральный директор  
НП «АРМО»  
**Е.В. Петровская**









\*Смена фамилии с Черкасовой на Маслову на основании  
Свидетельства о заключении брака III-ИК № 625293 от 20 августа 2013 г.





  
**СВИДЕТЕЛЬСТВО  
О ЗАКЛЮЧЕНИИ БРАКА**

**Маслов**  
фамилия  
**Илья Александрович**  
имя, отчество  
**гражданин России**  
гражданство  
**русский**  
национальность (вносится, если указана в записи акта о заключении брака)

« **06** » **сентября 1986** г.  
дата рождения  
**г. Электросталь, Московская область**  
место рождения

и **Черкасова**  
фамилия  
**Антонина Викторовна**  
имя, отчество  
**гражданка России**  
гражданство  
**русская**  
национальность (вносится, если указана в записи акта о заключении брака)

« **21** » **декабря 1986** г.  
дата рождения  
**г. Ногинск, Московская область**  
место рождения

заклучили брак **10.08.2013**  
число, месяц, год (цифрами и прописью)  
**десятого августа две тысячи тринадцатого года**

о чем **2013** года **августа** месяца **10** числа  
составлена запись акта о заключении брака № **652**

После заключения брака присвоены фамилии:  
мужу **Маслов**  
жене **Маслова**

Место государственной регистрации **Электростальский отдел ЗАГС  
Главного Управления ЗАГС Московской области**  
наименование органа записи актов гражданского состояния

Дата выдачи « **10** » **августа 2013** г.

Руководитель органа  
записи актов гражданского состояния  **Н.С.Глебова**

**Ш-ИК № 625293**

Горник, МГЭФ, Москва, 2010, «Б».





**КВАЛИФИКАЦИОННЫЙ АТТЕСТАТ  
В ОБЛАСТИ ОЦЕНОЧНОЙ ДЕЯТЕЛЬНОСТИ**

№ 035918-1 « 07 » марта 20 24 г.

Настоящий квалификационный аттестат в области оценочной  
деятельности по направлению оценочной деятельности

**«Оценка недвижимости»**

выдан **Масловой Антонине Викторовне**

на основании решения федерального бюджетного учреждения  
«Федеральный ресурсный центр»

от « 07 » марта 2024 г. № 338

Директор  А.С. Бункин

Квалификационный аттестат выдается на три года и действует  
до « 07 » марта 2027 г.

АО «ОПЦЭОН». Москва, 2021 г. - № ТЗ № 672







022040 - KA1



РОСГОССТРАХ



ПОЛИС №289/2024/СП134/765  
страхования ответственности оценщика

Настоящий Полис выдан в подтверждение того, что заключен Договор страхования ответственности оценщика № 289/2024/СП134/765 от 06.08.2024г. (далее - Договор) в соответствии с Правилами страхования ответственности оценщиков и юридических лиц, заключающих договоры на проведение оценки (типовых (единых)) №134 ПАО СК «Росгосстрах» в редакции, действующей на дату заключения Договора, и на основании Заявления на страхование.

СТРАХОВАТЕЛЬ:	Маслова Антонина Викторовна (ИНН 503115313739)
ОБЩАЯ СТРАХОВАЯ СУММА ПО ДОГОВОРУ, РУБ.:	10 000 000 (Десять миллионов) рублей
ЛИМИТ ВОЗМЕЩЕНИЯ НА ОДИН СТРАХОВОЙ СЛУЧАЙ, РУБ.:	10 000 000 (Десять миллионов) рублей
ФРАНШИЗА, РУБ.:	Не установлена
ПОРЯДОК УПЛАТЫ СТРАХОВОЙ ПРЕМИИ:	Согласно п. 6.2 Договора
СРОК ДЕЙСТВИЯ ДОГОВОРА (СРОК СТРАХОВАНИЯ):	с «23» августа 2024 г. по «22» августа 2025 г.
ОБЪЕКТ СТРАХОВАНИЯ:	Объектом страхования являются имущественные интересы Страхователя, связанные с риском ответственности Страхователя по обязательствам, возникающим вследствие причинения ущерба заказчику, заключившему договор на проведение оценки, и (или) третьим лицам в результате осуществления Страхователем оценочной деятельности. Страховым случаем является установленный вступившим в законную силу решением суда (арбитражного суда) или признанный Страховщиком факт причинения ущерба действиями (бездействием) Страхователя в результате нарушения требований федеральных стандартов оценки, стандартов и правил оценочной деятельности, установленных саморегулируемой организацией оценщиков, членом которой являлся Страхователь на момент причинения ущерба. Возмещение ущерба, причиненного в течение срока действия Договора страхования, производится в течение срока исковой давности, установленного законодательством Российской Федерации на дату заключения Договора страхования, но не более трёх лет. Достоверность величины рыночной или иной стоимости объекта оценки, установленной в отчете об оценке, устанавливается вступившим в законную силу решением суда (арбитражного суда). Под фактом причинения ущерба (вреда) понимается наступление событий при условии, что: 1. Действие (бездействие), приведшее к причинению ущерба, было допущено в пределах срока действия договора страхования и в пределах территории страхования. Территорией страхования считается территория Российской Федерации. 2. Датой действия (бездействия), приведшего к причинению ущерба, считается дата составления отчета об оценке. 3. Ущерб Выгодоприобретателям в результате осуществления оценочной деятельности был причинен в пределах территории страхования, а также в пределах срока действия договора страхования. 4. Выгодоприобретателями предъявлено обоснованное требование о возмещении ущерба в соответствии с законодательством РФ. 5. На момент совершения действия (бездействия), приведшего к причинению ущерба, оценщик удовлетворял требованиям законодательства Российской Федерации, предъявляемым к оценщикам.
СТРАХОВОЙ СЛУЧАЙ:	
СТРАХОВАЯ ПРЕМИЯ:	Страховая премия уплачивается в соответствии с условиями Договора. Настоящим подтверждаем, что страховая премия оплачена, Договор страхования вступил в действие.

Страховщик:  
ПАО СК «Росгосстрах»  
Директор по ключевым проектам развития  
корпоративных продаж УП по г. Москва ДБМР

  
(Комарницкая М.И.)  
М.П.  
«06» августа 2024г.



Страхователь:  
Маслова Антонина Викторовна

  
(Маслова А.В.)





В настоящем отчете пронумеровано, прошнуровано, скреплено печатью и подписью 108 (Сто восемь) страниц.  
Генеральный директор  
ООО «Центр оценки инвестиций»

Луценко Р.С.

Идентификатор документа 68e0f6bd-b829-4854-bd52-d8166d9b565f



Документ подписан и передан через оператора ЭДО АО «ПФ «СКБ Контур»

	Организация, сотрудник	Доверенность: рег. номер, период действия и статус	Сертификат: серийный номер, период действия	Дата и время подписания
Подписи отправителя:	Общество с ограниченной ответственностью "Центр оценки инвестиций"	Не приложена при подписании	2CC8EA0061B2648C4F9072A3D DA9FCD8 с 10.01.2025 17:04 по 10.01.2026 17:04 GMT+03:00 028F081E012CB2DEBC41647FC 85AEEE2BF с 18.11.2024 20:11 по 18.02.2026 20:11 GMT+03:00	19.08.2025 12:47 GMT+03:00 Подпись соответствует файлу документа
	Маслова Антонина Викторовна ООО "ЦЕНТР ОЦЕНКИ ИНВЕСТИЦИЙ" Луценко Роман Сергеевич Генеральный директор	Не требуется для подписания		19.08.2025 12:49 GMT+03:00 Подпись соответствует файлу документа